CIUDADELA ÉMBERA CHAMI

LOCALIZACIÓN

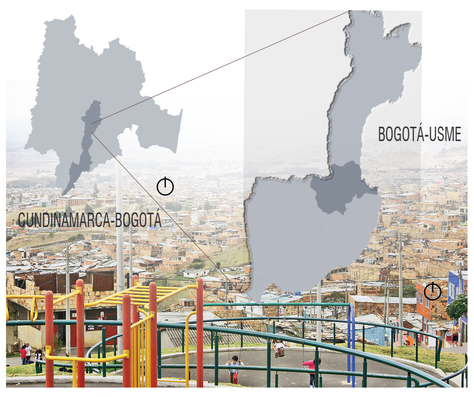

Fuente: http://cort.as/-IZ8G

Coordenadas
Longitud: -74.081749
Latitud: N 4.6097102

Coordenadas
Longitud: -74.11611
Latitud: N 4.47306



Fuente: https://bogotanos.co/mi-ciudad/gobierno/distrito-pide-al-gobierno-intervenir-con-garantias-para-los-indigenas

Fuente: http://cort.as/-IZ8G

COMUNIDADES

La ONIC, CECOIN y la GhK, en 1995, acogieron el dato que en Colombia existían 81 grupos étnicos indígenas. En 1998, la Dirección General de Asuntos Indígenas del Ministerio del Interior, entidad encargada de determinar quien es indígena en nuestro país, avalaba la existencia de 81 pueblos. El Ministerio de Defensa en el 2002, efectúa una relación donde determina que son 83 los pueblos indígenas de Colombia.

Fuente: https://www.onic.org.co/noticias/2-sin-categoria/1038-pueblos-indigenas

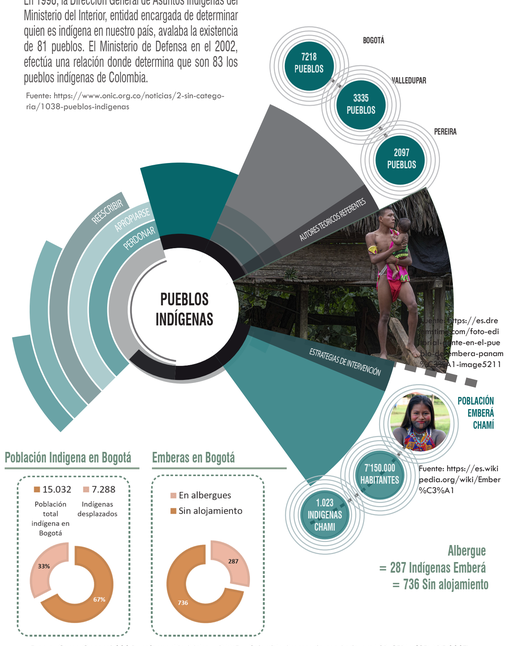

Fuente: https://es.wikipedia.org/wiki/Ember%C3%A1

Población Indígena en Bogotá

Emberas en Bogotá

Albergue
= 287 Indígenas Emberá
= 736 Sin alojamiento

Fuente: Censo General 2005 - Información Básica - DANE – Colombia Procesado con Redatam+SP, CEPAL/CELADE 2007

"No existen proyectos para la construcción de albergues para la población Emberá en Bogotá"

01. PROBLEMA

PROTECCIÓN PARA SALVAR LA ETNIA, LA AGRUPACIÓN DE VIVIENDA COMO MÉTODO COLECTIVO Y PRODUCTIVO

Recuperación de sus saberes y prácticas ancestrales para la integración y valoración dentro de la cabecera municipal.

Generación de pérdida considerable del conocimiento, usos y costumbres propias

Desplazarse a una ciudad no es una solución, pero es su única opción, pues en su mayor parte no pueden retornar

02. PREGUNTA DE INVESTIGACIÓN

¿De qué modo el planteamiento de una ciudadela en centro Usme, puede responder a las necesidades socio-espaciales de la comunidad Emberá Chamí asentada en el área metropolitana de Bogotá?

Mendicidad
Comunicación
Conservación
Salud
Recreación

Condiciones de desplazamiento a diversas áreas del contexto nacional Colombiano entre las cuales se encuentra "Bogotá D.C"

Redujeron la disponibilidad de recursos, que ofrecía la tierra y transformaron sus dinámicas internas en la comunidad

Expropiación de tierras y falta de seguridad

1. Amenazas
2. Señalamientos
3. Violaciones
4. Desaparición forzadas
5. Masacres

Conflicto interno de confrontaciones armadas (FARC, ELN,AUC)

Surge la minería ilegal

Procesos de conquista, colonización contacto con otras culturas

TERRITORIO FRACCIONADO

Asentados originalmente en los departamentos Risaralda Caldas Valle del Cauca

COMUNIDAD EMBERÁ CHAMÍ

Vulneración de sus derechos individuales colectivos

1. Carencias de instituciones educativas.
2. Poca dotación de centros de médicos.
3. Crisis humanitaria (Desastres naturales)
4. Obstáculo para realizar actividades cotidianas de pesca y agricultura.

Falta de oportunidades en cuanto al desarrollo individual y laboral

03. JUSTIFICACIÓN

¿Qué quiere la comunidad Emberá Chamí en Bogotá?

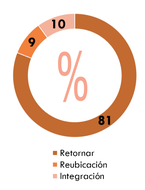

Fuentes: por Barbosa, S y Borré, E

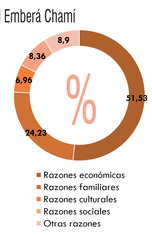

Fuentes: por Barbosa, S y Borré, E

81% que no puede retornar
ENFOQUE DEL PROYECTO
COMO SOLUCIÓN

INSUFICIENCIA DE GESTIÓN DEL ESTADO PARA RETORNO

VIVIENDA A PARTIR DE CONCEPTOS QUE IDENTIFICAN LA COMUNIDAD, DE LOS CUALES CARECEN DE ESPACIOS PARA EL DESARROLLO DE LAS ACTIVIDADES QUE LOS CUALIDIFICAN

Construcción y participación
Vocación agrícola
Recursos vernáculos

04. OBJETIVO GENERAL

Diseñar una ciudadela que integre socio espacialmente a la comunidad Emberá Chamí asentada en el área metropolitana de Bogotá.

05. OBJETIVOS ESPECIFICOS

1. Conocer las características que influyen e identifican personal y colectivamente a los integrantes de la comunidad Emberá Chamí para obtener el diseño arquitectónico ideal en pro de su adaptación óptima.
2. Determinar las necesidades de cada tipología de familia, clasificando los diferentes espacios que se requieren para obtener el diseño más viable para toda la comunidad.
3. Diseñar el modelo de vivienda y de equipamientos que funcionen como una solución de permanencia y albergue que evalúe y condense las características que identifican a la etnia Emberá Chamí, involucrando las alternativas idóneas de participación comunitaria.

06. METODOLOGÍA

Método

Inductivo
Descriptivo
Prospectivo

A. Exploratoria — ¿Cómo viven? ¿En qué condiciones? ¿Qué quieren?
B. Descriptiva — ¿Qué porcentaje de personas quieren un proyecto así?
C. Experimental — Proyección Planeamiento

MARCOS

MOTIVO DE MIGRACIÓN

POBLACIÓN EMBERÁ CHAMÍ



Fuente: http://cdn.radiosantafe.com// wp-content/uploads/2015/02/INDIGENAS-embe~ra-cham%C3%AD..jpg

RELACION VÍCTIMAS CONFLICTO

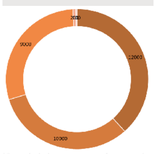

Victima de desplazamiento
Pertenencia étnica
Condición de discapacidad
Población LGTBI
Habitante de calle

Fuente: Alta consejería para los Derechos de las víctimas, la paz y la reconciliación.

MOTIVOS DE MIGRACIÓN

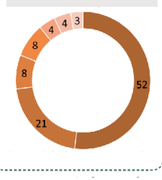

Posibilidades laborales
Cercanía
Acceso a vivienda
Conocimiento previo
Posibilidades de encontrar nuevas oportunidades
otros

Fuente: Alta consejería para los Derechos de las víctimas, la paz y la reconciliación.

REINTERPRETACIÓN DE ASPECTOS GEOMÉTRICOS

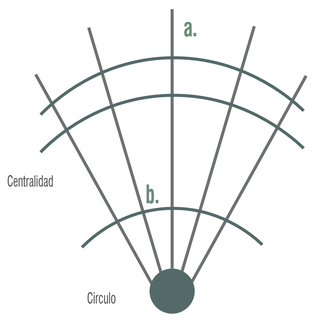

Fuentes: por Barbosa, S y Borré, E

a. Conservar la centralidad como eje organizador en distribución espacial.

b. Punto equidistante que organiza y distribuye interiormente para la conexión exterior inmediata

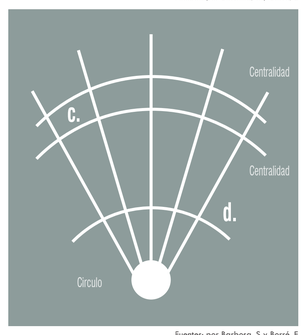

Fuentes: por Barbosa, S y Borré, E

c. Distribución de espacios por medio de módulos reticulares tanto en el interior como el exterior de acuerdo a alturas y proporciones del contexto

d. Usos del suelo del proyecto de acuerdo a función jerarquica de cada espacio

REINTERPRETACIÓN DE COMUNIDADES REFERENTES

Comunidades indígenas presentes en Usme



Fuentes: por Barbosa, S y Borré, E

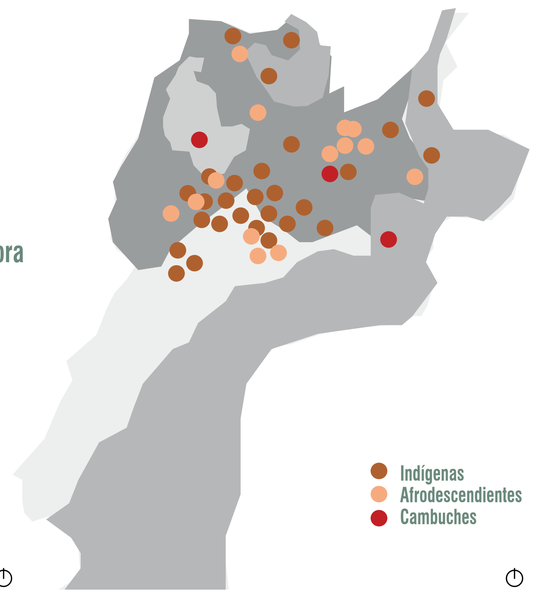

Fuentes: por Barbosa, S y Borré, E

MALLA ECOLÓGICA



Actualmente Usme se concibe como un paisaje lleno de autoconstrucciones hacia el sur de Bogotá. Habitado en gran parte por urbanizaciones informales en precarias condiciones de infraestructura y calidad de vida

Fuentes: por Barbosa, S y Borré, E

Es concebido como pulmón de Bogotá junto a la Reserva Tomas Van Der Hammen

Se hace necesario reconstruir y darle vida al pasado histórico pues dicho proceso fortalece el patrimonio histórico y natural de Colombia

Fuente: Https://caracol.com.co/emisora/2016/02/20/armenia/1455975518_980568.html



Fuente: Censo General 2005 - Información Básica - DANE – Colombia Procesado con Redatam+SP, CEPAL/CELADE 2007

CONCLUSIÓN: NECESIDAD DE DESARROLLAR PROYECTOS QUE INTENSIFIQUEN EL VALOR PATRIMONIAL Y LA DIVERSIDAD ECOLÓGICA QUE POSEE COLOMBIA.

SELECCIÓN PUNTO DE INTERVENCIÓN

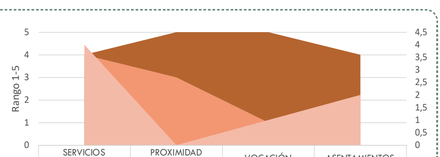

	SERVICIOS PÚLICOS DOMICILIARIOS	PROXIMIDAD CUERPOS HÍDRICOS	VOCACIÓN AGRÍCOLA	ASENTAMIENTOS ÉTNICOS
USME	4	5	5	4
SAN CRISTOBAL	3	0	1	2
SUBA	4	3	1	2
USAQUÉN	4	0	1	2

Fuente: Realizado por Borre,E; Barbosa,S

LA LOCALIDAD DE USME CUMPLE CON TODOS LOS PARÁMETROS REQUERIDOS PARA EL PLENO DESARROLLO DEL PROYECTO "CIUDADELA EMBERÁ CHAMÍ"

REINTERPRETACIÓN DE ASPECTOS GEOMÉTRICOS

1. Atracción turística
2. Cultivos comunales
3. Vivienda
4. Acceso usuarios

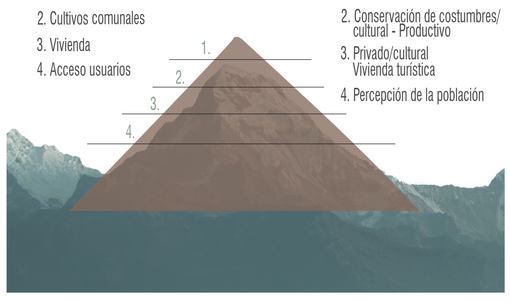

1. Productivo/cultural
2. Conservación de costumbres/ cultural - Productivo
3. Privado/cultural Vivienda turística
4. Percepción de la población

Fuente: https://pxhere.com/es/photo/1512249

El barrio Alfonso Lopez- Charalá, el Virrey y Chuniza de la UPZ Comuneros, son lugares en los cuales se encuentra un número importante de población con pertenencia étnica

Estos barrios se encuentran en zona montañosa; cuentan con vías principales de acceso que permiten la conexión con las instituciones gubernamentales de apoyo social

Población etnica por cabildos

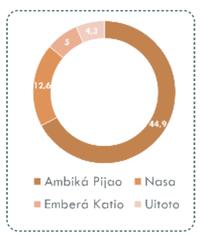

Tasa Nacional



Fuente: Censo General 2005 - Información Básica - DANE – Colombia Procesado con Redatam+SP, CEPAL/CELADE 2007

Esto causa la baja satisfacción de necesidades y desmejora de la calidad de vida, lo cual limita el acceso de las comunidades a tener recursos para tener un buen recubrimiento en cuanto a servicios domiciliarios, educación, salud y esparcimiento

Población indígena, afro y desplazada

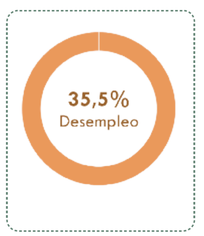

Población indígena, afro y desplazada

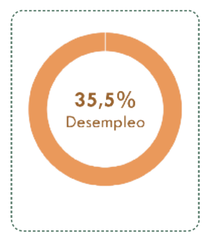

Fuente: Censo General 2005 - Información Básica - DANE – Colombia Procesado con Redatam+SP, CEPAL/CELADE 2007

INCLUSIÓN HISTÓRICA COMO DETERMINANTE

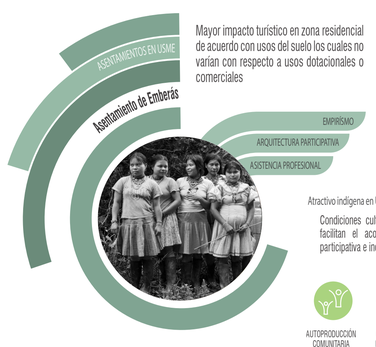

Mayor impacto turístico en zona residencial de acuerdo con usos del suelo los cuales no varian con respecto a usos dotacionales o comerciales

Atractivo indígena en Usme

Condiciones culturales y topográficas de Usme facilitan el acople para la auto-construcción participativa e incluyente de la comunidad

AUTOPRODUCCIÓN COMUNITARIA
CONOCIMIENTOS DE LA COMUNIDAD
AUTOCONSTRUCCIÓN ASISTIDA

Fuente: http://cidemos.org/es/publicacion/detalle/infancia_indigena_embera_crece_protegida_y_acompanada_17

LOCALIDAD DE USME

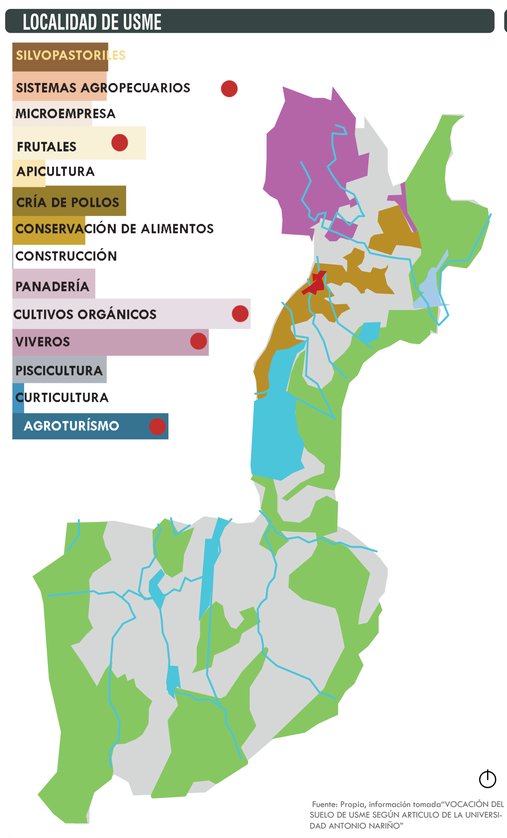

Fuente: Propia, información tomada"VOCACIÓN DEL SUELO DE USME SEGÚN ARTICULO DE LA UNIVERSIDAD ANTONIO NARIÑO"

LOCALIDAD DE USME

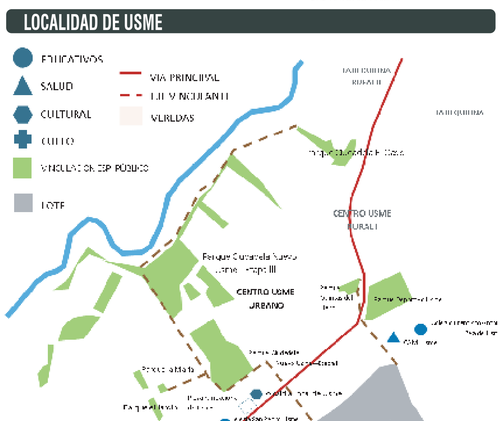

MARCOS

LLENOS Y VACIOS

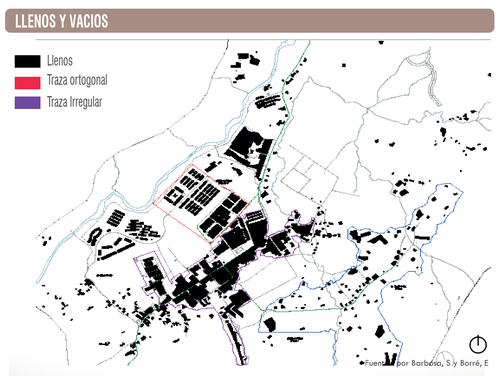

Fuentes: por Barbosa, S y Borré, E

Se identifica que el entorno no es altamente densificado. El gran porcentaje de vacío permite una interacción y apreciación más directa con el paisaje natural lo cual transmite un ambiente tranquilo lleno de naturaleza



USOS DEL SUELO

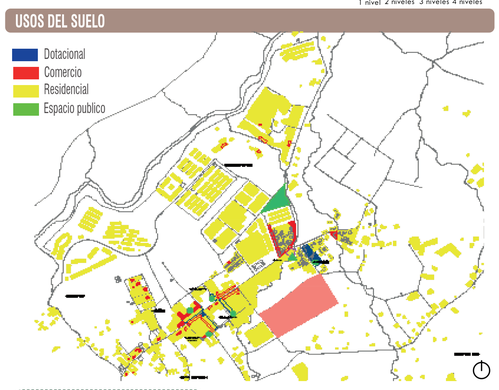

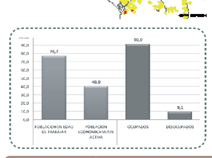

Fuente: DANE - SDP, Encuesta de Calidad de vida 2007

Características de la población del territorio

Economía como fuente de ingresos para mejorar la calidad de vida

ESTRATIFICACIÓN



Al ser el estrato alto uno de los menores porcentajes incidentes en Usme, beneficia a los habitantes del sector en cuanto a pago de impuestos

Fuente: Https://mapas.bogota.gov.co/

REINTERPRETACIÓN DE COMUNIDADES REFERENTES



Fuente: Adaptado de Mapas Bogotá, Elaborado por Barbosa, S y Borré, E

MALLA ECOLÓGICA

Vocación ambiental del suelo

Páramo	Bosques
11.253Ha	3.215Ha

Cuerpos hídricos
Zonas Agricolas
(Tono diferencial de las zonas pastales)
Zonas Bosques
Zonas Areneras

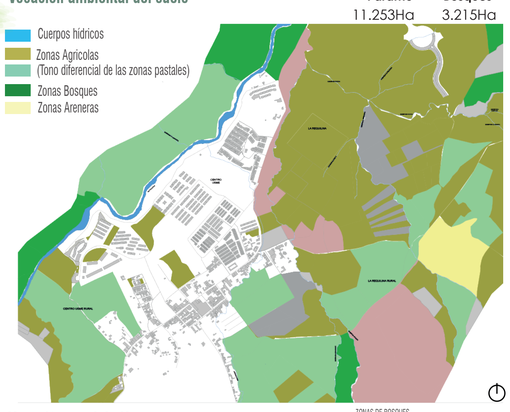

Vocación rural de Usme

Usme está conformada por seis (6) Unidades de Planeamiento Zonal (UPZ)2 y una (1) Unidad de Planeamiento Rural (UPR)



Fuente: Adaptado de Mapas Bogotá, Elaborado por Barbosa, S y Borré, E

Fuente: http://www.bogotaturismo.gov.co/usme-localidades-bogota.php

APROXIMACIÓN LUGAR DE INTERVENCIÓN

USME CONTEMPLADO COMO UN LUGAR AGRÍCOLA, PAISAJISTA, RECREATIVO Y TURÍSTICO.

VISUALES NO INTERRUMPIDAS POR ESBELTEZ DE ALTURA

ATRACCIÓN TÚRISTICA DE USME

Radio inmediato
Impacto residencial
Impacto veredas
Entradas turísticas

Vinculan los sitios más importantes de Usme con el proyecto generando permeabilidad y legibilidad del mismo



Fuente: Adaptado de Mapas Bogotá, Elaborado por Barbosa, S y Borré, E

EQUIPAMIENTOS



Equipamiento mixto propuesto para la integración de actividades socio-culturales del sector en vinculación con la comunidad Emberá

Fuente: Elaborado por Barbosa, S y Borré, E

MASAS VERDES



Fuente: Elaborado por Barbosa, S y Borré, E

CONTEXTOS VIVIENDA



Fuente: Elaborado por Barbosa, S y Borré, E

Punto de equilibrio que beneficie a las zonas más vulnerables, teniendo en cuenta

La zona está en un rango de estratos 1 y 2 en el área urbanizada y urbanizable

Las personas presentes en la ciudad fruto del desplazamiento forzado por el conflicto armado

Bibliografía

Vocs. C. O. (2012). Voces los Embera en Bogotá. Bogotá. Recuperado de: http://www.institutodeestudiosurbanos.info/dmdocuments/condoceu/coleccion_digital/Desplazamiento_Embera/Voces_Embera_Bogota/Vasco_L.pdf

Sánchez, N. (2017). La minería de los indígenas desplazados en Bogotá. El Espectador

Giraldo, A. M. (1995). Diagnóstico Ambiental Zona Indígena de Risaralda, Unión de Risaralda.

Torres C. A. (2009). Ciudad informal en Colombia. (Bogotá) Disponible en: http://www.bacartes.unal.edu.co/fs/institutos/ihcrt/publicaciones/ciudad_informal.pdf

Mocelens, A. (2008). Hábitat y derecho a la vivienda digna. (Bogotá). Disponible en: http://www.kas.de/wf/doc/kas_8591-544-1-30.pdf

Avella S. (2010). Especial Casa Sustentable. Un container convertido en una vivienda verde. Revista Living. pp-1

CIUDADELA EMBERÁ CHAMÍ

Integración socio-espacial de la comunidad indígena asentada en Bogotá

Estudiantes:

1019130361
1072196078

DIRECTOR DE PROYECTO: Arq. Mg. Mónica Castro

NIVEL

PROYECTO DE GRADO ÉNFASIS X