HÁBITAT URBANO PARA LA

RESIGNIFICACIÓN DEL PAISAJE
Y ARTICULACIÓN DE LOS ESCENARIOS DEPORTIVOS, MONTERREY, CASANARE.

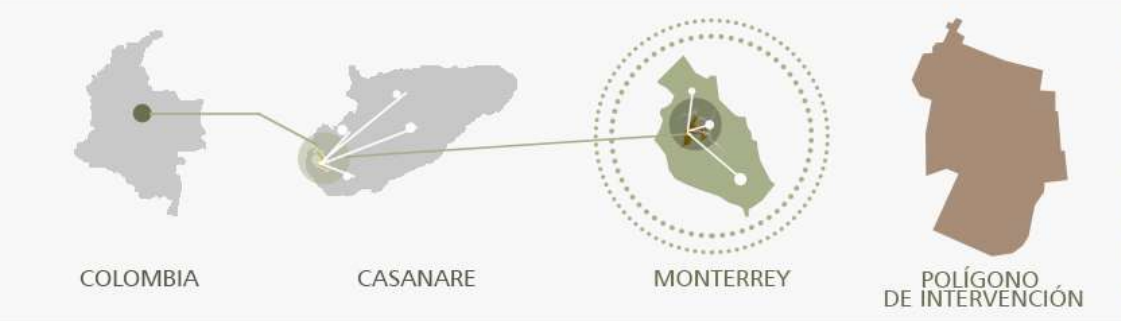
COLOMBIA
CASANARE
MONTERREY
POLÍGONO DE INTERVENCIÓN

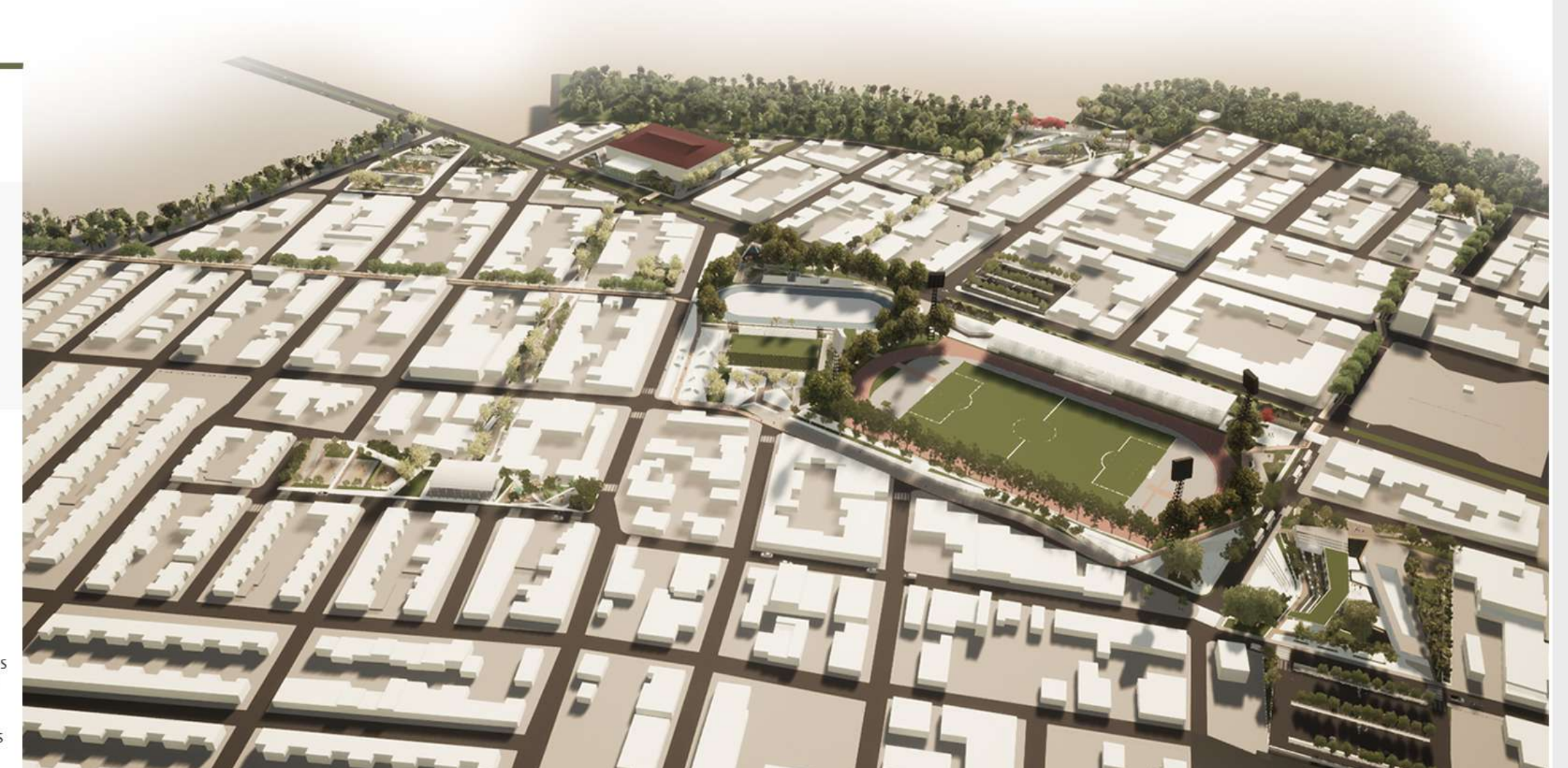

LOCALIZACIÓN

EL LUGAR DE INTERVENCIÓN SE LOCALIZA EN EL MUNICIPIO DE MONTERREY, CASANARE. LATITUD: 4° 52' 34" NORTE, LONGITUD: 72° 53' 50" OESTE.EL ÁREA OBJETO DE ESTUDIO SE ENCUENTRA UBICADA ENTRE LA CALLE 13 Y CALLE 1 DE NORTE A SUR Y LA CARRERA 10 Y CARRERA 15 DE ESTE A OESTE E INTEGRA LOS BARRIOS OLÍMPICO, PANORAMA, NUEVO HORIZONTE, PARAÍSO, ALFONSO LÓPEZ I, ALFONSO LÓPEZ II, ESPERANZA II Y LA URBANIZACIÓN PAOMARE, PARA UN ÁREA TOTAL DE INTERVENCIÓN DE 26.3 HA Y UN ÁREA DE ALCANCE INMEDIATO DEL PROYECTO DE 56.65 HA.2, RTICULANDO 4 ESCENARIOS DEPORTIVOS JERARQUIZANDO LA VILLA OLÍMPICA COMO NODO DE IMPORTANCIA LOCAL EN EL MUNICIPIO, ZONAS RESIDENCIALES, PARQUES ZONALES Y EQUIPAMIENTOS DE CARÁCTER EDUCATIVO, CULTURAL Y RELIGIOSO.

ES UN SECTOR PRINCIPALMENTE DE USO RESIDENCIAL EN EXPANSIÓN CON UNA ÓPTIMA COBERTURA DE SERVICIOS EDUCATIVOS Y DEPORTIVOS LO CUAL PERMITE EL PLANTEAMIENTO DE LA PROPUESTA URBANA-PAISAJÍSTICA QUE PERMITA POTENCIALIZAR LAS DINÁMICAS SOCIOCULTURALES Y ECONÓMICAS A PARTIR DE LOS ESPACIOS DELIMITADOS Y LA RESIGNIFICACIÓN DEL LUGAR

987 PERSONAS ACTIVAS EN EL USO DE ESCENARIOS DEPORTIVOS

49% USUARIOS FRECUENTES DE ÁREAS VERDES Y ESPACIO PÚBLICO

26 PARQUES URBANOS

16 ESCENARIOS DEPORTIVOS DE USO PÚBLICO

56.65 Ha
ÁREA DE AFLUENCIA

26.3 Ha
ÁREA TOTAL DE INTERVENCIÓN URBANO / PAISAJISTA

4151 FAMILIAS

1035 HOGARES

MEJORAS DE HABITABILIDAD

PROBLEMÁTICAS

DESARTICULACIÓN CON EL ENTORNO NATURAL Y EL ENTORNO CONSTRUIDO
FALTA DE PLANEACIÓN DE SERVICIOS, EN ZONAS VERDES Y ESCENARIOS DEPORTIVOS
ESPACIOS NO ÓPTIMOS PARA LA CONTEMPLACIÓN Y CIRCULACIÓN
DETERIORO URBANO ÁREAS PÚBLICAS DEL MUNICIPIO
PÉRDIDA DE VALORES E IDENTIDAD SOBRE EL TERRITORIO
DÉFICIT DE CALIDAD EN LA VIDA URBANA
DISGREGACIÓN DE COMUNIDADES EN LOS ESPACIOS COLECTIVOS
PRIVATIZACIÓN Y PÉRDIDA DE ZONAS VERDES RESIDENCIALES
DEGRADACIÓN DE LA IMAGEN URBANA
ACCIONES DE MITIGACIÓN DE LA ISLA DE CALOR

ES UN SECTOR PRINCIPALMENTE DE USO RESIDENCIAL EN EXPANSIÓN CON UNA ÓPTIMA COBERTURA DE SERVICIOS EDUCATIVOS Y DEPORTIVOS LO CUAL PERMITE EL PLANTEAMIENTO DE LA PROPUESTA URBANA-PAISAJÍSTICA QUE PERMITA POTENCIALIZAR LAS DINÁMICAS SOCIOCULTURALES Y ECONÓMICAS A PARTIR DE LOS ESPACIOS DELIMITADOS Y LA RESIGNIFICACIÓN DEL LUGAR

PREGUNTA PROBLEMA

¿CÓMO ARTICULAR LOS ESCENARIOS DEPORTIVOS Y PARQUES PARA POTENCIALIZAR LA VIDA URBANA Y EL BIENESTAR COLECTIVO EN EL BARRIO OLÍMPICO DESDE EL CONCEPTO DE TOPOFILIA?

CASANARE ANÁLISIS MACRO

ÁREA DE ESTUDIO

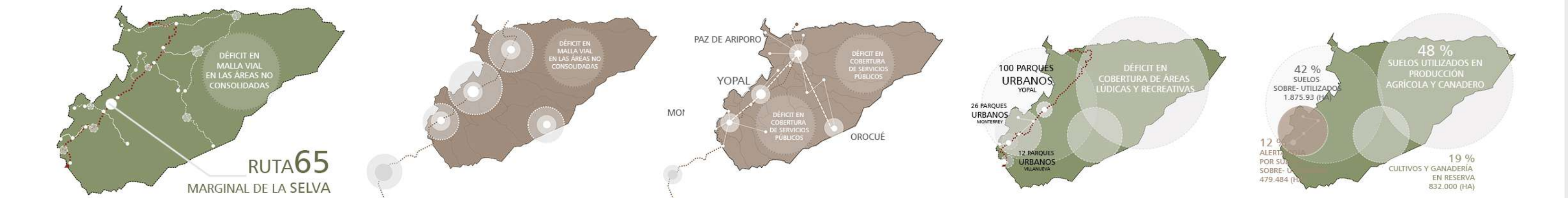
DÉFICIT EN MALLA VIAL EN LAS ÁREAS NO CONSOLIDADAS
RUTA65
MARGINAL DE LA SELVA
PAZ DE ARIPORO
YOPAL
OROCUÉ
DÉFICIT EN COBERTURA DE SERVICIOS PÚBLICOS
100 PARQUES URBANOS YOPAL
26 PARQUES URBANOS MONTERREY
12 PARQUES URBANOS VILLANUEVA
DÉFICIT EN COBERTURA DE ÁREAS LÚDICAS Y RECREATIVAS
42 % SUELOS SOBRE- UTILIZADOS 1.875.93 (HA)
48 % SUELOS UTILIZADOS EN PRODUCCIÓN AGRÍCOLA Y CANADERO
19 % CULTIVOS Y GANADERÍA EN RESERVA 832.000 (HA)

CONEXIONES
INTERMUNICIPALES
LOS CENTROS URBANOS DE CONECTAN A TRAVÉS DE LA MARIGINAL DEL LLANO (RUTA 65) FUNCIONA COMO EJE PRINCIPAL DE CONECTIVIDAD DENTRO DEL MUNICIPIO PERO PRESENTAN UN DÉFICIT EN LA MALLA VIAL DE LAS ÁREAS NO CONSOLIDADAS.

NODOS
VIALES
EXISTEN 4 NODOS PRINCIPALES POR SU IMPORTANCIA ECONÓMICA, BUENA COBERTURA EN SERVICIOS LOS CUALES SON: MONTERREY YOPAL, OROCUE Y PAZ DE ARIPORO, HAN OCASIONADO UN DÉFICIT DE COBERTURA EN MOVILIDAD EN LAS ÁREAS NO CONSOLIDADAS HACIA EL ORIENTE DEL DEPARTAMENTO.

RELACIONES FUNCIONALES
INTERMUNICIPALES
MONTERREY, YOPAL, PAZ DE ARIPORO Y OROCUE COMO CENTROS URBANOS A NIVEL DEPARTAMENTAL POR SU UBICACIÓN ESPACIAL ESTRATÉGICA, CONECTANDO A OTROS MUNICIPIOS PARA PRESTAR MEJORES SERVICIOS EN LAS ZONAS RURALES CERCANAS COMO VEREDAS Y CASERÍOS.

ESTRUCTURA
ECOLÓGICA
EL PORCENTAJE DE PARQUES A NIVEL MUNICIPAL REPRESENTA UN ALTO DÉFICIT EN LA PLANIFICACION DEL URBANISMO DE LAS CIUDADES, ESPECIALMENTE LAS QUE SE ENCUENTRAN EN CONSTANTE DESAROLO EDIFICATORIO, COMO YOPAL CON MÁS DE - HABITANTES Y SOLO 100 PARQUES.

ESTRUCTURA
ECOLÓGICA
1.875.930 HECTÁREAS DEL CASANARE YA SON CONSIDERADOS SUELOS AFECTADOS POR LA INDISCRIMINADA MANO DEL HOMBRE, LA GANADERÍA Y LA AGRICULTURA EN ZONAS DE RESERVA Y ECOSISTEMA ESTRATÉGICOS Y NO SE APLICAN LOS PLANES DE TRATAMIENTO Y DESARROLLO DE FORMA CORRECTA PARA LA RECUPERACIÓN DE ESTAS ÁREAS Y LA REGULACIÓN DE LOS CULTIVOS.

PROBLEMÁTICAS

1 DETERIORO URBANO EN PARQUES ZONALES Y LOCALES

2 CARENCIA DE ESTRATEGIAS PARA MEJORAR LA CALIDAD DE VIDA

3 DÉFICIT EN COBERTURA DE SERVICIOS PÚBLICOS

CARENCIA DE DISEÑO URBANO Y PAISAJÍSTICO

15% ZONAS URBANAS AISLADAS DE LAS VÍAS PRINCIPALES

ESTRATEGIAS

1 ARTICULACIÓN DE LOS SISTEMAS ECOLÓGICOS

ÁREAS VERDES Y PARQUES CONSOLIDADOS Y DISEÑADOS

2 HABITABILIDAD E INCLUSIÓN SOCIAL

CREACIÓN DE NUEVOS NODOS URBANOS

3 BUENAS CONDICIONES DE MOVILIDAD CON LAS VÍAS URBANAS Y RURALES

HIPÓTESIS

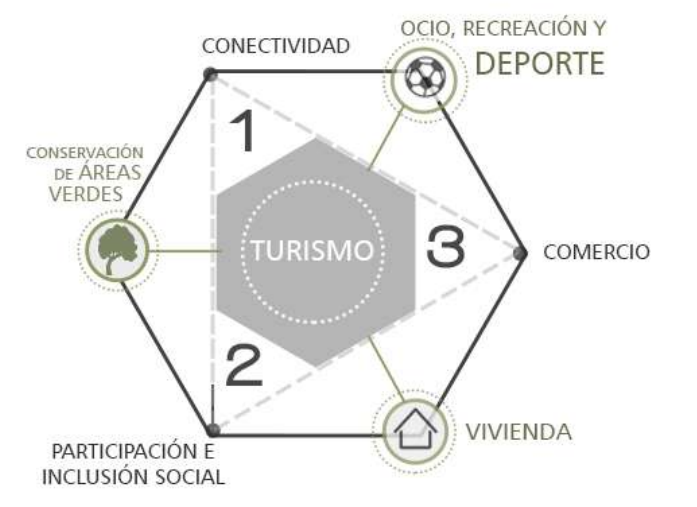
CONECTIVIDAD
OCIO, RECREACIÓN Y DEPORTE
CONSERVACIÓN DE ÁREAS VERDES
1
TURISMO
3
COMERCIO
2
PARTICIPACIÓN E INCLUSIÓN SOCIAL
VIVIENDA

ESTRATEGIAS

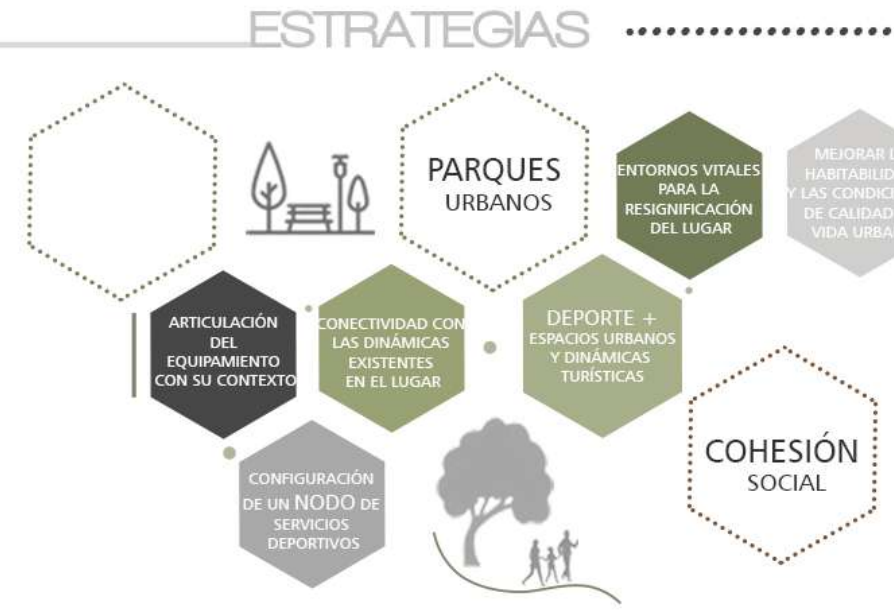
PARQUES URBANOS
ENTORNOS VITALES PARA LA RESIGNIFICACIÓN DEL LUGAR
MEJORAR LA HABITABILIDAD Y LAS CONDICIONES DE CALIDAD DE VIDA URBANA
ARTICULACIÓN DEL EQUIPAMIENTO CON SU CONTEXTO
CONECTIVIDAD CON LAS DINÁMICAS EXISTENTES EN EL LUGAR
DEPORTE + ESPACIOS URBANOS Y DINÁMICAS TURÍSTICAS
CONFIGURACIÓN DE UN NODO DE SERVICIOS DEPORTIVOS
COHESIÓN SOCIAL

OBJETIVOS

1 DEFINIR LAS CONDICIONES URBANAS Y LOS CONTEXTOS DE LA TEORÍA DE LA TOPOFILIA, QUE PERMITAN GENERAR UN HÁBITAT URBANO EN EL BARRIO OLÍMPICO.

2 METODOLOGÍA PLAN BARRIO COMO ESTRATEGIA DE INTERVENCIÓN URBANA Y ANÁLISIS DE LAS RELACIONES ESPACIALES DEL LUGAR.

3 DISEÑO URBANO PAISAJÍSTICO EL USO Y LA HABITABILIDAD DEL CONTEXTO PROPORCIONANDO CLAVES PARA LA COHESIÓN SOCIAL Y EL HÁBITAT URBANO.

VIVIENDA
EQUIPAMIENTOS DEPORTIVOS
ENTORNO INMEDIATO
AREAS PÚBLICAS
PARQUES LOCALES

VIDA URBANA ESCALA LOCAL
REDES SOCIALES
APROPIACIÓN DEL TERRITORIO
IMAGEN DE LA CIUDAD
SERVICIOS DEPORTIVOS
DINÁMICAS ECONÓMICAS

JUSTIFICACIÓN

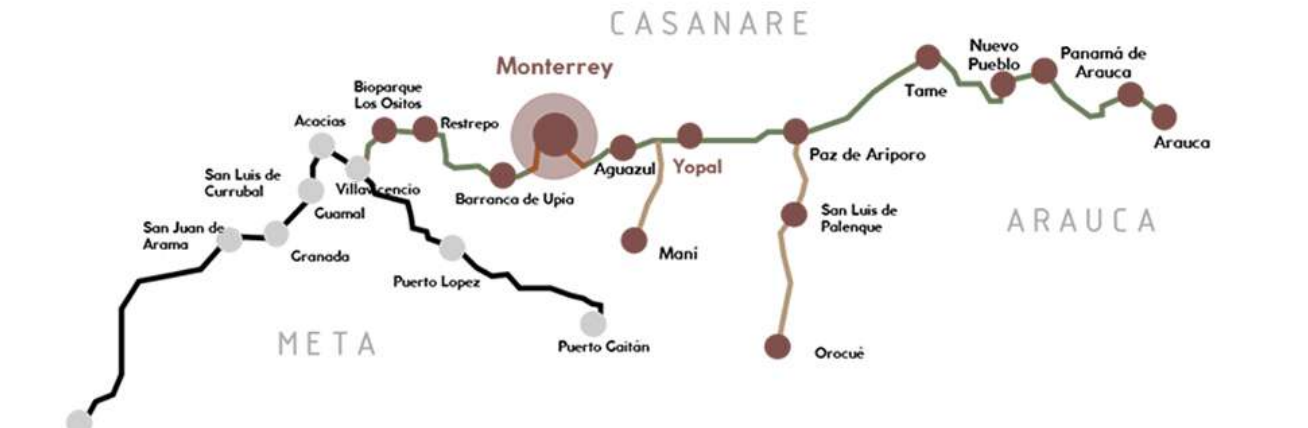
CASANARE
Monterrey
ARAUCA
META
La Macarena
San Juan de Arama
Granada
Guamal
San Luis de Currubal
Acacias
Villavicencio
Biparque Los Ositos
Restrepo
Barranca de Upia
Aguazul
Yopal
Mani
Paz de Ariporo
San Luis de Palenque
Orocué
Tame
Nuevo Pueblo
Panamá de Arauca
Arauca
Puerto Lopez
Puerto Gaitán

LAS DINÁMICAS TURÍSTICAS Y DE DEPORTE, PERMITEN QUE MONTERREY TENGA UN DESARROLLO SIGNIFICATIVO EN LA REGIÓN, IDENTIFICANDOLO COMO UN MUNICIPIO SELECCIONADO POR EL MINISTERIO DE COMERCIO, INDUSTRIA Y TURISMO PARA PROMOVER EL DESARROLLO DE LA REGIÓN.

NO OBSTANTE, SE IDENTIFICA LA NECESIDAD DE POTENCIALIZAR Y ARTICULAR LO CONTRUIDO CON EL ENTORNO NATURAL, COMO UNA OPORTUNIDAD PARA EL DESARROLLO Y LA SUSTENTABILIDAD DE LOS PROYECTOS DE INFRAESTRUCTURA Y ASÍ MISMO, EL MEJORAMIENTO DE LA VIDA COLECTIVA EN EL MUNICIPIO PARA LA REACTIVACIÓN DE LA ECONOMÍA Y COMPETITIVIDAD DE LA REGIÓN.

MARCO CONCEPTUAL

REVITALIZACIÓN
URBANA
NO-LUGARES
ESPACIO PÚBLICO
REDES SOCIALES HABITAR
ANTROPOLOGÍA URBANA
PAISAJISMO
VIDA URBANA
CONSTRUCCIÓN COLECTIVA
REGENERACIÓN URBANA

MARCO TEÓRICO

REVITALIZACIÓN URBANA Y PAISAJÍSTICA
LOS ESPACIOS PÚBLICOS POSTCONFLICTO
INTEGRADOS CON EL DEPORTE Y LOS PARQUES
TOPOFILIA
PARA EL USO FUNCIONAL E INTEGRAL DE PARQUES URBANOS Y ESCENARIOS DEPORTIVOS PARA LA VIDA URBANA.

MARCO REFERENCIAL

SAN MARTÍ BARRIO

BARCELONA

CEM LA MAR BELLA
COMPLEJO DEPORTIVO MUNICIPAL
ZONA 4 SANT MARTÍ
ZONA 1 VILLA OLÍMPICA
ZONA 2 POBLENOU
ZONA 3 DIAGONAL MAR
ELEVACIÓN DE TRIBUNAS PARA USO DE LA PLANTA BAJA
SERVICIOS MULTIPROPÓSITO DEPORTIVOS + COMERCIO
ESPACIOS DEPORTIVOS INTEGRADOS CON LA CIUDAD Y EL PAISAJE

ENTORNO NATURAL

RELACIÓN ENTRE LAS DINÁMICAS TURÍSTICAS Y LAS DINÁMICAS SEPORTIVAS Y URBANAS
CIRCUITOS DE CICLORUTA EN CONEXIÓN CON EL BARRIO POBLENOU
VEGETACIÓN DEL LUGAR EN CONTINUIDAD CON EL PEATÓN
VEGETACIÓN DEL LUGAR EN CONTINUIDAD CON EL PEATÓN
MATERIALIDAD DE ZONAS DURAS EN E.P, EN ARMONÍA CON EL CONTEXTO

SISTEMAS URBANOS DESDE EL
URBANISMO TÁCTICO
Y LA PARTICIPACIÓN CIUDADANA

UDETYC PARQUE RECREATIVO SANTA CLARA DEL MAR

PROVINCIA DE BUENOS AIRES

PARRILLAS COMUNITARIAS
RECORRIDOS PERIMETRALES
CONECTIVIDAD CON EL CENTRO DE SANTA CLARA DEL MAR
ENTORNOS ARTIFICIALES APROVECHAMIENTO DE RECURSOS HÍDRICOS SISTEMA DE INYECCIÓN DE RIEGO
PROPUESTA DE PAISAJÍSMO
PABELLÓN TERRAZAS
COMPLEJO DEPORTIVO ACUÁTICO
9 HECTÁREAS
SUPERFICIE TOTAL
ESPACIOS PÚBLICOS COMO RECONCILIACIÓN CON EL TERRITORIO
TERRAZAS TRANSITABLES CUBIERTA DEL PABELLÓN
PAPIROFLEXIAS INTEGRADAS AL DISEÑO
PLANTA LIBRE

PAISAJE Y CULTURA
APROPIACIÓN DEL ESPACIO PÚBLICO Y RESIGNIFICACIÓN DEL MISMO
CONSTRUCCIÓN DEL TEJIDO SOCIAL

MONTERREY ANÁLISIS MESO

ÁREA DE ESTUDIO

DESCRIPCIÓN

MONTERREY ESTÁ LOCALIZADO A 105 KM AL SUR OCCIDENTE DE YOPAL, CAPITAL DEL DEPARTAMENTO DEL CASANARE1, S OBRE TERRITORIOS CORRESPONDIENTES AL RELIEVE DE LA VERTIENTE ORIENTAL DE LA CORDILLERA ORIENTAL. PRESENTA LOS PISOS TÉRMICOS CÁLIDO Y MEDIO Y CUENTA CON IMPORTANTES RÍOS TALES COMO GUAFAL, LOS HOYOS, TÚA Y TACUYA, ADEMÁS DE NUMEROSOS CAÑOS Y QUEBRADAS. LÍMITA AL NORTE CON PÁEZ (BOYACÁ) Y TAURAMENA (CASANARE), AL SUR CON TAURAMENA Y VILLANUEVA (CASANARE), AL ORIENTE CON TAURAMENA Y AL OCCIDENTE CON SABANALARGA (CASANARE)

DATOS AMBIENTALES

PRECIPITACIÓN 2107 MM/ ANUAL
23.5° C TEMPERATURA MEDIA
CLIMA CÁLIDO HÚMEDO

USOS DEL SUELO
81.53 ÁREA TOTAL (ha)
549 ÁREA URBANA (ha)
80.989 ÁREA RURAL (ha)

26 PARQUES
184.619 m² PARQUES URBANOS
430.178,52 m² RESIDENCIAL
261.311,66 m² INSTITUCIONAL
58.711,96 m² RESIDENCIAL / INSTITUCIONAL
322.977,68 m² RESIDENCIAL / COMERCIAL

DATOS DEMOGRÁFICOS

15.763 TOTAL HAB
49.9% MUJERES
50.1% MUJERES
40% POBLACIÓN JOVEN Y ADULTA
25% JÓVENES CON INTERÉS POR EL ÁREA DEL DEPORTE

FOTOGRAFÍAS DEL ESTADO ACTUAL DE LOS PREDIOS DE INTERVENCIÓN

PROPUESTA/ MACRO

MOVILIDAD A NIVEL LOCAL

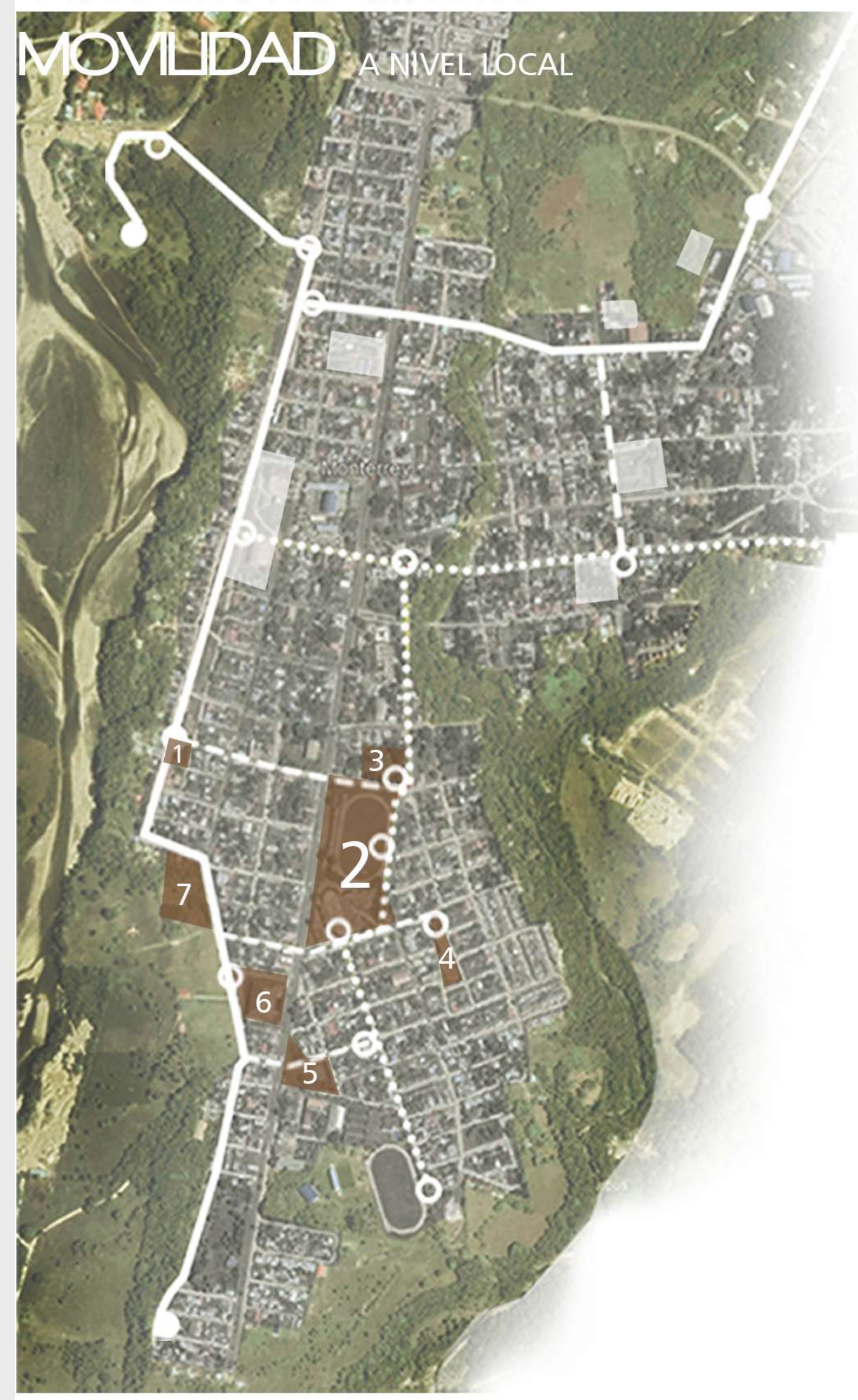

MORFOLOGÍA URBANA

PARA MOVILIDAD REDUCIDA EN EL MUNICIPIO

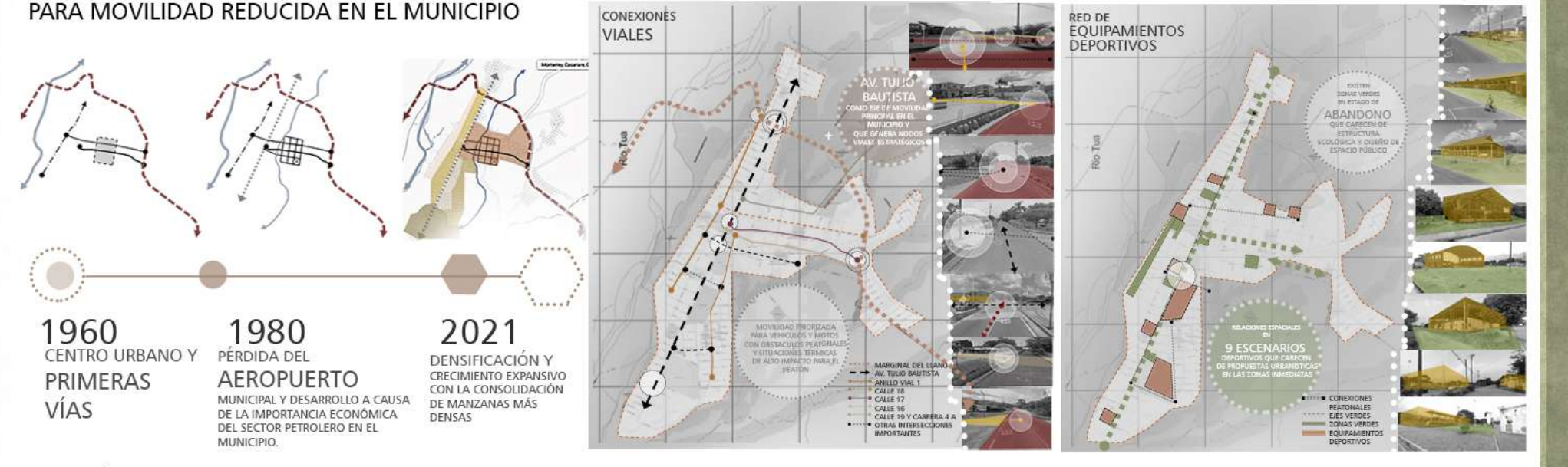
CONEXIONES VIALES
AV. TULIO BAUTISTA
RED DE EQUIPAMIENTOS DEPORTIVOS
9 ESCENARIOS
ABANDONO

1960 CENTRO URBANO Y PRIMERAS VÍAS
1980 PÉRDIDA DEL AEROPUERTO MUNICIPAL Y DESARROLLO A CAUSA DE LA IMPORTANCIA ECONÓMICA DEL SECTOR PETROLERO EN EL MUNICIPIO.
2021 DENSIFICACIÓN Y CRECIMIENTO EXPANSIVO CON LA CONSOLIDACIÓN DE MANZANAS MÁS DENSAS

ANÁLISIS AMBIENTAL

CLIMA Y BIODIVERSIDAD

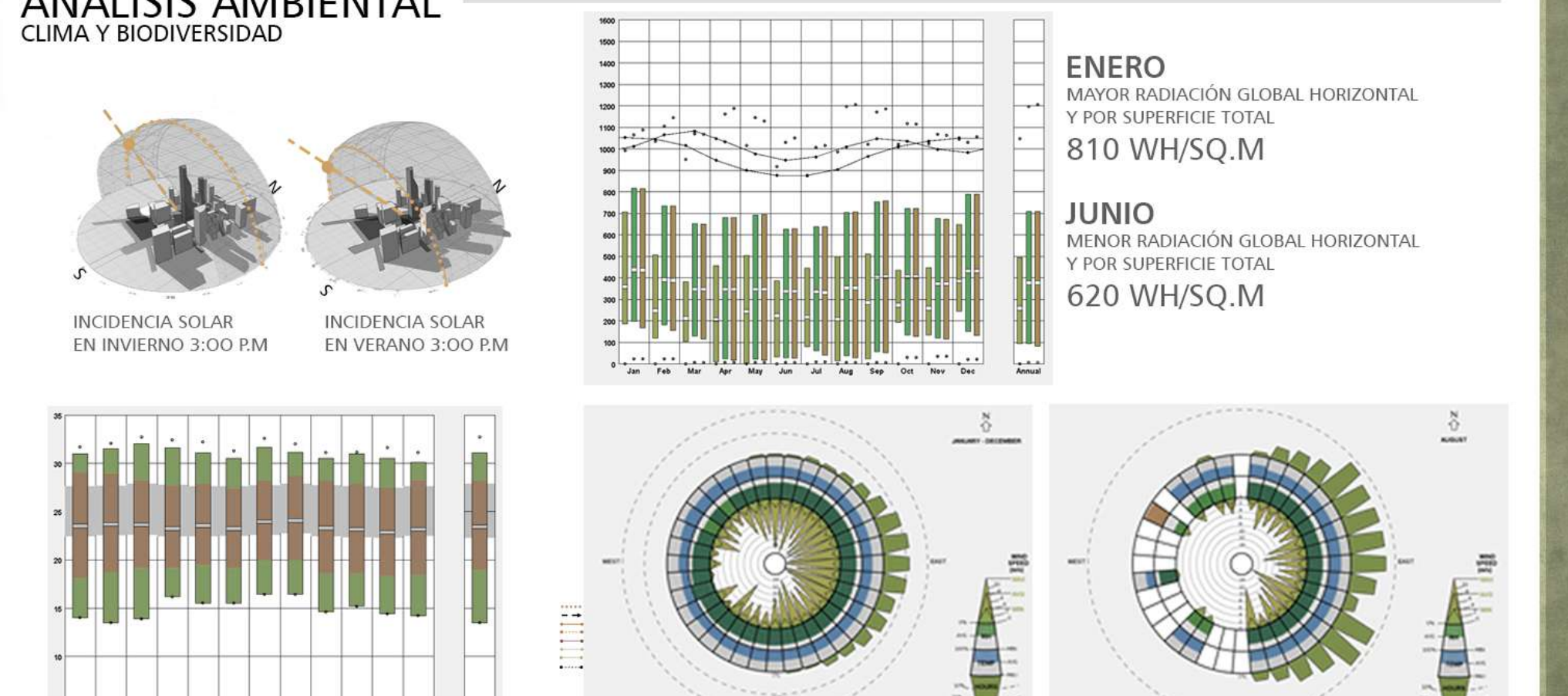

ENERO
MAYOR RADIACIÓN GLOBAL HORIZONTAL Y POR SUPERFICIE TOTAL
810 WH/SQ.M

JUNIO
MENOR RADIACIÓN GLOBAL HORIZONTAL Y POR SUPERFICIE TOTAL
620 WH/SQ.M

EL MES MÁS CALIENTE DEL AÑO ES MARZO CON 32°. LA TEMPERATURA PROMEDIO ES DE 23,5°. SE IDENTIFICA QUE DURANTE TODO EL AÑO, EL RANGO DE CONFORT MÍNIMO ES DE 22,3° Y MÁXIMO DE 27,9°. CON UNA ADAPTABILIDAD DE 90,0, MÍNIMA DE TEMPERATURA MEDIA EXTERIOR (10°C O MENOS) DE 22,6° Y MÁXIMA DE TEMPERATURA MEDIA EXTERIOR (10°C O MENOS)DE 24,4°

LOS MESES CON ALTAS RÁFAGAS DE VIENTO, EN SU MAYORÍA, SE DAN EN LOS MESES DE JUNIO Y AGOSTO Y PROVIENEN DEL ESTE. DE JULIO A AGOSTO PROVIENEN EN SU MAYORÍA DESDE EL NORESTE, ORIENTE Y SURESTE. DURANTE TODO EL AÑO PROVIENEN EN SU MAYORÍA DEL ESTE.

LOS VIENTOS PREDOMINANTES SE REGISTRAN EN EL MES DE AGOSTO CON EL PICO MÁS ALTO EL 2 DE AGOSTO DE 16 M/S

PROPUESTA

PARA MOVILIDAD REDUCIDA EN EL MUNICIPIO

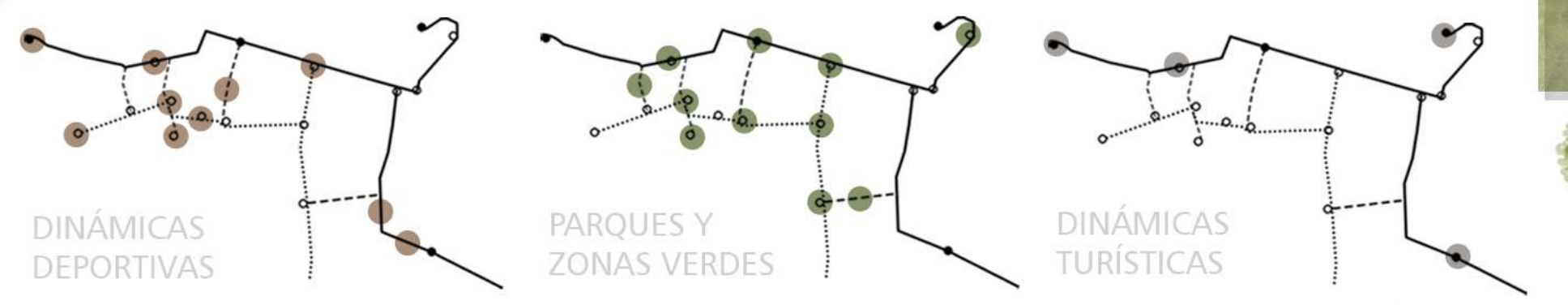
DINÁMICAS DEPORTIVAS
PARQUES Y ZONAS VERDES
DINÁMICAS TURÍSTICAS

POLIGONO DE INTERVENCIÓN

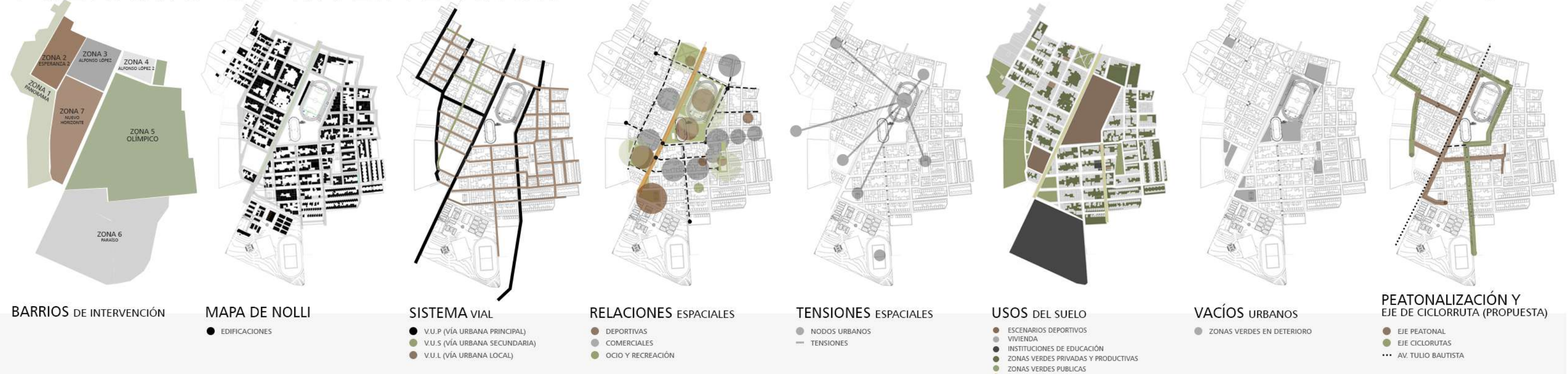
ZONA 1 PANORAMA
ZONA 2 ESPERANZA II
ZONA 3 ALFONSO LÓPEZ
ZONA 4 ALFONSO LÓPEZ II
ZONA 5 OLÍMPICO
ZONA 6 PARAÍSO
ZONA 7 NUEVO HORIZONTE
BARRIOS DE INTERVENCIÓN
MAPA DE NOLLI
EDIFICACIONES
SISTEMA VIAL
V.U.P (VÍA URBANA PRINCIPAL)
V.U.S (VÍA URBANA SECUNDARIA)
V.U.L (VÍA URBANA LOCAL)
RELACIONES ESPACIALES
DEPORTIVAS
COMERCIALES
OCIO Y RECREACIÓN
TENSIONES ESPACIALES
NODOS URBANOS
TENSIONES
USOS DEL SUELO
ESCENARIOS DEPORTIVOS
VIVIENDA
INSTITUCIONES DE EDUCACIÓN
ZONAS VERDES PRIVADAS Y PRODUCTIVAS
ZONAS VERDES PUBLICAS
CENTROS RELIGIOSOS
EJES COMERCIALES
VACÍOS URBANOS
ZONAS VERDES EN DETERIORO
PEATONALIZACIÓN Y EJE DE CICLORRUTA (PROPUESTA)
EJE PEATONAL
EJE CICLORUTAS
AV. TULIO BAUTISTA

PROPUESTA/ MICRO

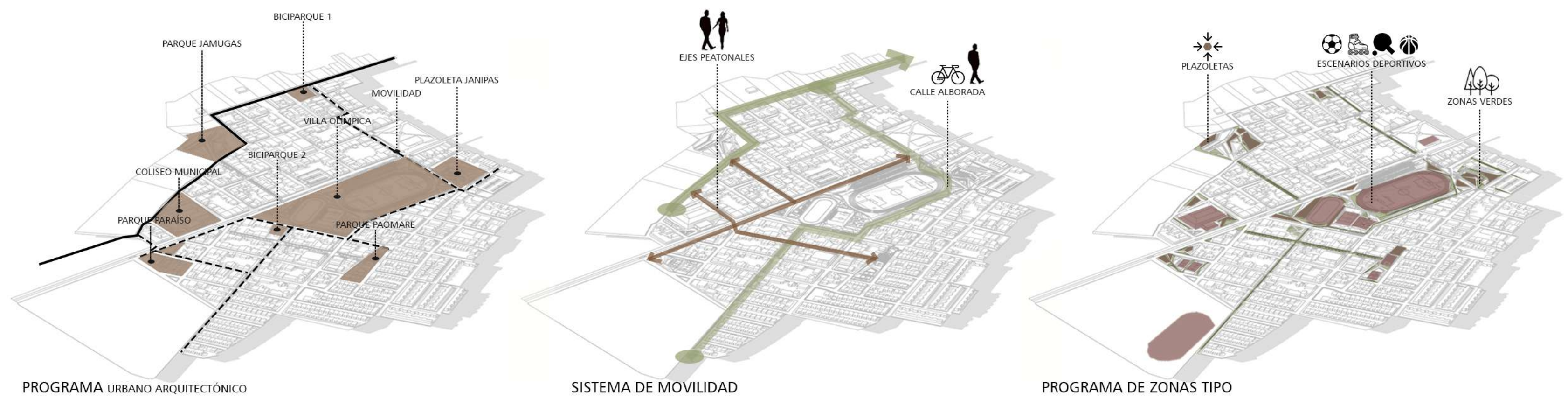
PARQUE JAMUGAS
BICIPARQUE 1
PLAZOLETA JANIPAS
MOVILIDAD
VILLA OLÍMPICA
BICIPARQUE 2
COLISEO MUNICIPAL
PARQUE PARAÍSO
PARQUE PAOMARE
PROGRAMA URBANO ARQUITECTÓNICO
EJES PEATONALES
CALLE ALBORADA
SISTEMA DE MOVILIDAD
PLAZOLETAS
ESCENARIOS DEPORTIVOS
ZONAS VERDES
PROGRAMA DE ZONAS TIPO

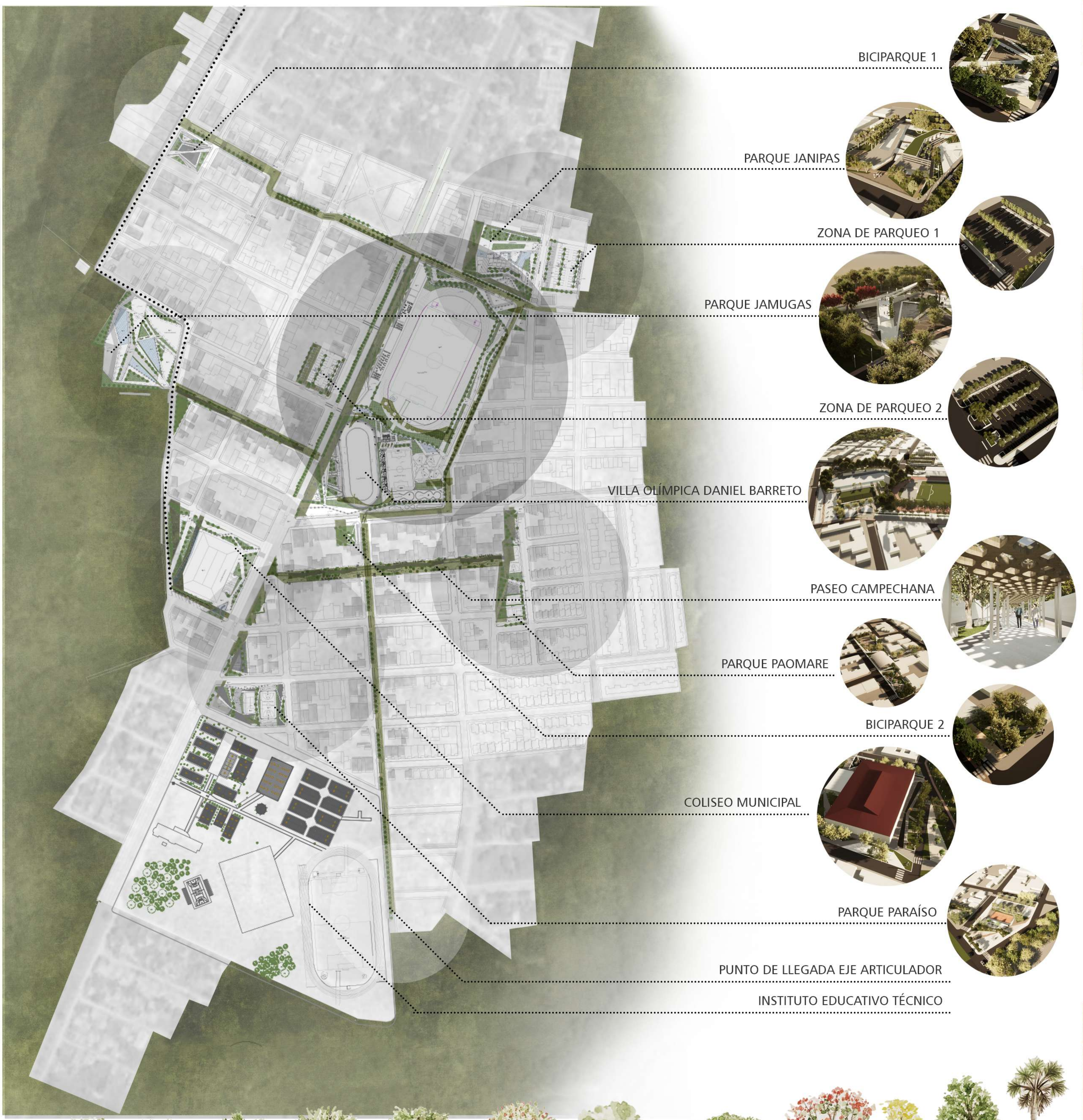
BICIPARQUE 1
PARQUE JANIPAS
ZONA DE PARQUEO 1
PARQUE JAMUGAS
ZONA DE PARQUEO 2
VILLA OLÍMPICA DANIEL BARRETO
PASEO CAMPECHANA
PARQUE PAOMARE
BICIPARQUE 2
COLISEO MUNICIPAL
PARQUE PARAÍSO
PUNTO DE LLEGADA EJE ARTICULADOR
INSTITUTO EDUCATIVO TÉCNICO

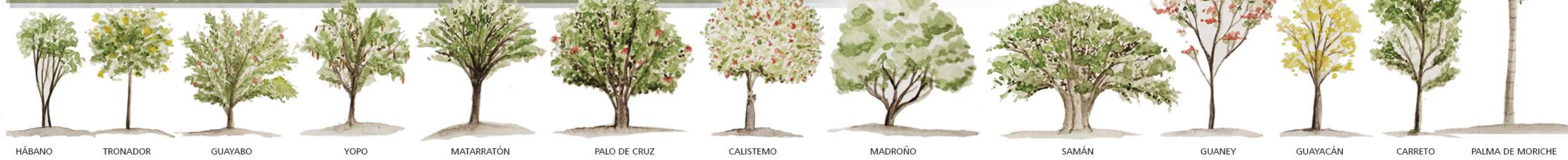
HÁBANO
TRONADOR
GUAYABO
YOPO
MATARRATÓN
PALO DE CRUZ
CALISTEMO
MADROÑO
SAMÁN
GUANEY
GUAYACÁN
CARRETO
PALMA DE MORICHE

MOBILIARIO URBANO

BANCAS
BANCAS
BICIPARQUEADEROS
ILUMINACIÓN
MACETAS
BASUREROS
BEBEDEROS
MÓDULOS
DIFUSORES DE AGUA

PREDIOS DE INTERVENCIÓN

MEMORIA PROYECTOS ARQUITECTÓNICOS

PREDIO 3/ PLAZOLETA JANIPAS

MEMORIA FUNCIONAL

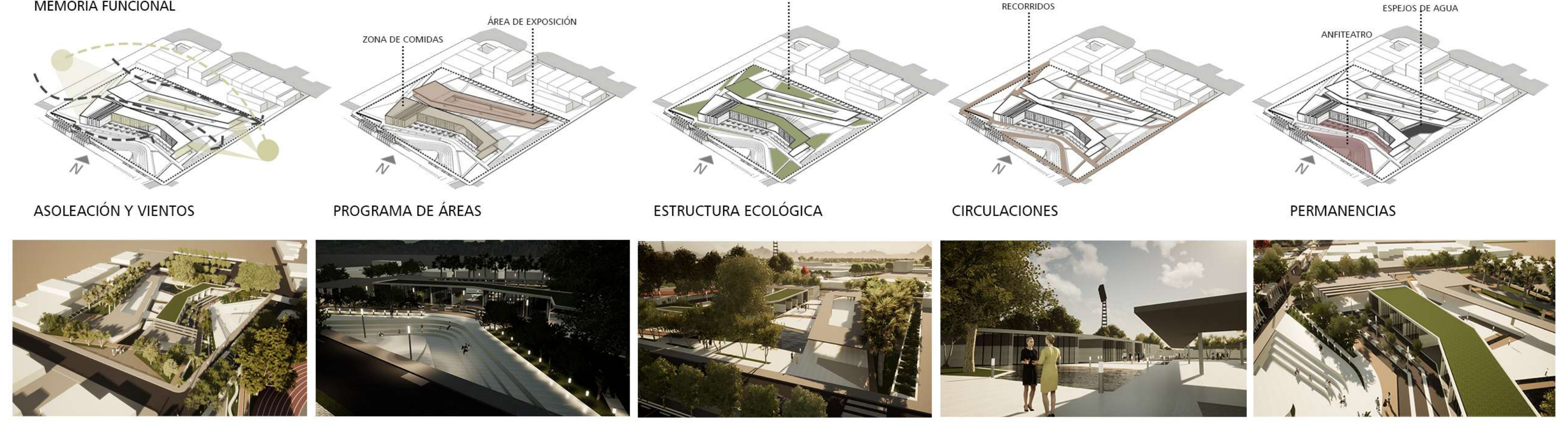
ZONA DE COMIDAS
ÁREA DE EXPOSICIÓN
ZONAS VERDES
RECORRIDOS
ANFITEATRO
ESPEJOS DE AGUA
N
ASOLEACIÓN Y VIENTOS
PROGRAMA DE ÁREAS
ESTRUCTURA ECOLÓGICA
CIRCULACIONES
PERMANENCIAS

PREDIO 7/ PARQUE JAMUGAS

MEMORIA FUNCIONAL

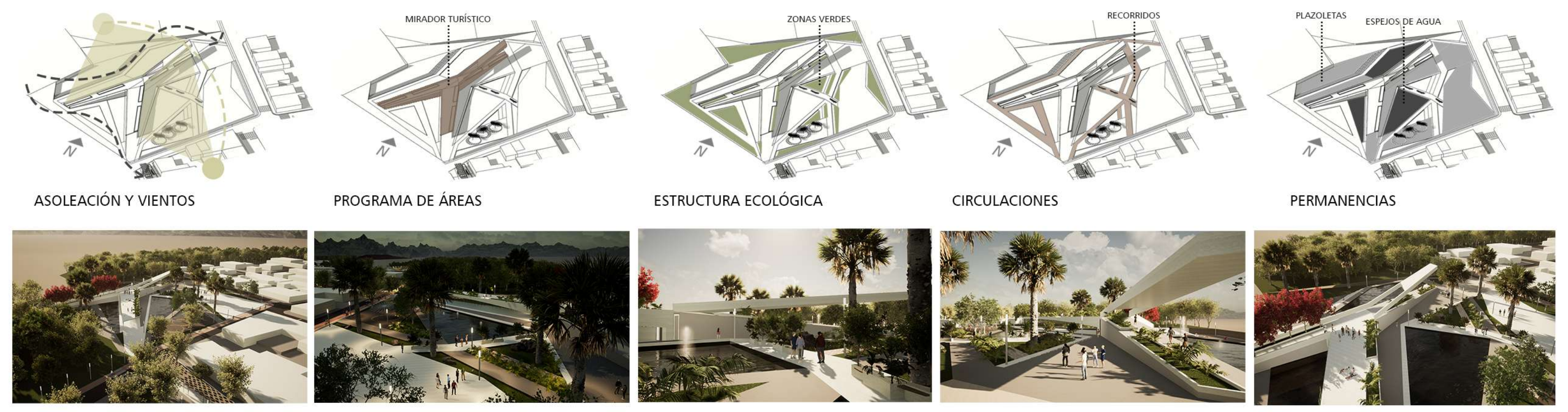
MIRADOR TURÍSTICO
ZONAS VERDES
RECORRIDOS
PLAZOLETAS
ESPEJOS DE AGUA
N
ASOLEACIÓN Y VIENTOS
PROGRAMA DE ÁREAS
ESTRUCTURA ECOLÓGICA
CIRCULACIONES
PERMANENCIAS

PERFILES VIALES

MEMORIA URBANA

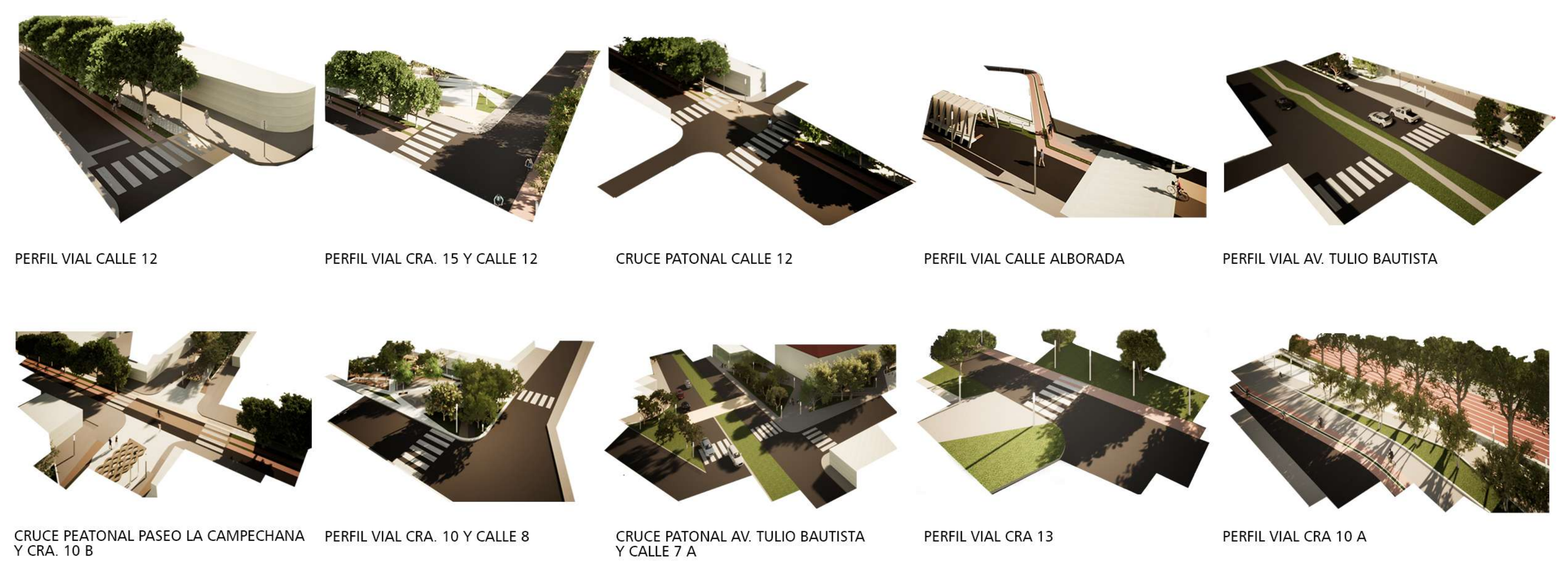
PERFIL VIAL CALLE 12
PERFIL VIAL CRA. 15 Y CALLE 12
CRUCE PATONAL CALLE 12
PERFIL VIAL CALLE ALBORADA
PERFIL VIAL AV. TULIO BAUTISTA
CRUCE PEATONAL PASEO LA CAMPECHANA Y CRA. 10 B
PERFIL VIAL CRA. 10 Y CALLE 8
CRUCE PATONAL AV. TULIO BAUTISTA Y CALLE 7 A
PERFIL VIAL CRA 13
PERFIL VIAL CRA 10 A


CAUCHO RECICLADO (PISO)
HORMIGÓN OSCURO
CAUCHO SINTÉTICO (PISTA)
HORMIGÓN CLARO
AGUA
ASFALTO
VEGETACIÓN NATURAL
VEGETACIÓN ARTIFICIAL
PIEDRA
CONCRETO COLOR SALMÓN
CONCRETO AGREGADO COLOR HUMO