VIVIFICACIÓN DEL RIO Y SU CONTEXTO

Revitalización urbana en el desarrollo expansivo de las periferias de fontibon

Colombia — Bogotá — Fontibón — UPZ 76 San Pablo

PROBLEMATICA

Dimensión 1 — SOCIAL Y ECONOMICA

Una situación al proceso de expansión urbana de Bogotá, hacia la sabana del occidente, afectando a esta en la zona rural y la EDP del lugar.

Dimensión 2 — FUNCIONAL Y TRANSPORTE

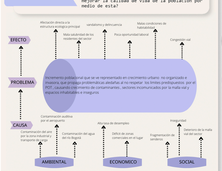
Trata al sistema de movilidad del sector y la conexión que tiene con la ciudad y la región,considerando el transporte de carga urbano e intermodal, afectando el flujo y la malla vial

Dimensión 3 — AMBIENTAL Y ESPACIO PUBLICO

Conectividad de lo urbano y lo rural teniendo en cuenta la estructura ecologica principa y su contacto inmediato.

PREGUNTA PROBLEMA

¿Cómo mitigar los componentes desarticuladores del sector mediante el uso de estrategias mediante el uso de arquitectura sostenible para reconfigurar el tejido urbano y rural para mejorar la calidad de vida de la población por medio de esta?



HIPOTESIS



OBJETIVOS

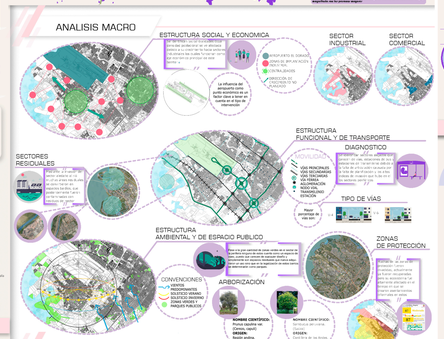


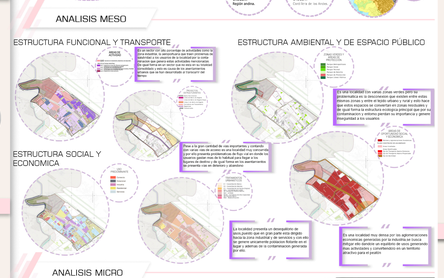
JUSTIFICACIÓN

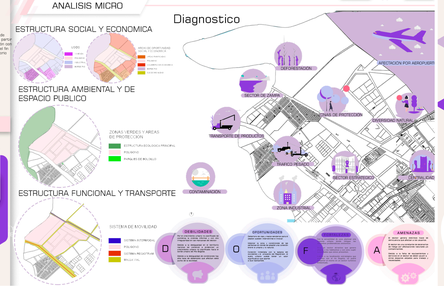


MARCO HISTORICO

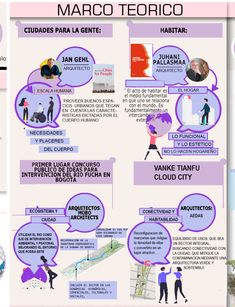








MARCO TEORICO



MARCO CONCEPTUAL

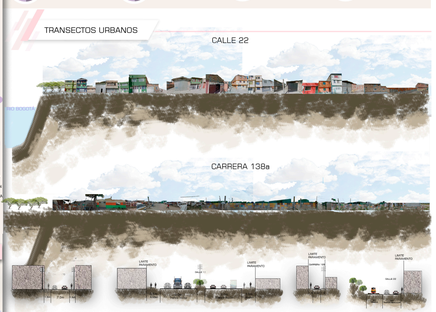


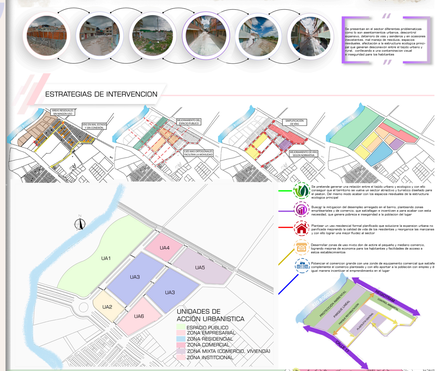
MARCO METODOLOGICO

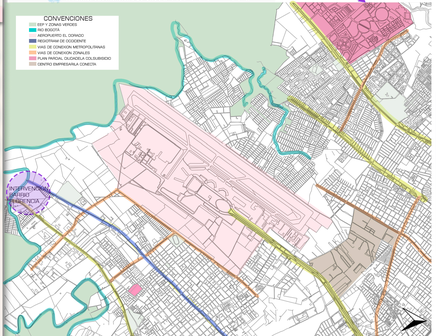


MARCO LEGAL

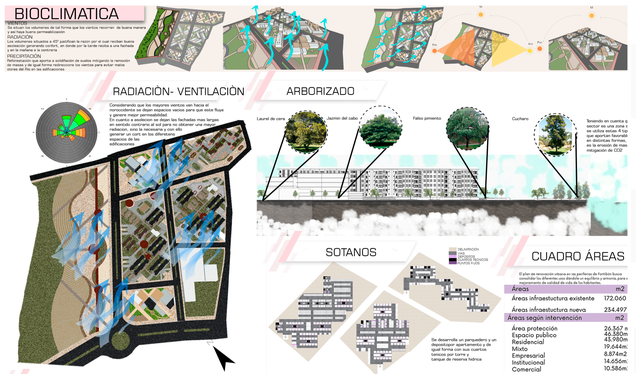








BIOCLIMATICA



CUADRO ÁREAS

El plan de renovación urbana en las periferias de fontibon busca consolidar los diferentes usos dándole a equilibrio y armonía para el mejoramiento de calidad de vida de los habitantes.

Areas	m2
Áreas infraestructura existente	172.060
Áreas infraestructura nueva	234.497
Areas según intervención	**m2**
Área protección	26.567 m
Espacio público	46.580m
Residencial	45.980m
Mixto	19.644m
Empresarial	8.874m2
Institucional	14.656m
Comercial	10.586m

