ANÁLISIS DEL ESPACIO PÚBLICODE LOS PRINCIPALES PUNTOS DE ENCUENTRO DEL MUNICIPIO DE SUESCA CUNDINAMARCA

JUSTIFICACIÓN

¿POR QUE?

No cuenta con espacios públicos para los diferentes usos, por eso surge la necesidad de crear espacios colectivos que permitan la interactividad que permitan el desarrollo de estas actividades.

¿LUGAR?

Suesca es un municipio ubicado al norte de Cundinamarca, con una categoría 6. Algunos de los municipios circundantes ya han experimentado una renovación del espacio, como es el caso de Tocancipá Por esta razón, hemos llevado a cabo nuestro estudio en este municipio."

¿PARA QUE?

Al limitar sus opciones de recreación y ejercicio, esta situación puede tener un impacto negativo en la salud física y mental de los habitantes, afectando la cohesión social y la sensación de pertenencia a la comunidad.

OBJETÍVO

OBJETIVO GENERAL

Identificar el estado actual del espacio público en el municipio de Suesca y evaluar cómo afecta la calidad de vida, buscando sugerir estrategias para mejorar tanto la accesibilidad como la utilización de dicho espacio.

OBJETIVO ESPECIFICO

01

Realizar un diagnóstico visual del estado actual de los espacios públicos en Suesca: Esto implica evaluar la infraestructura existente, la calidad de los servicios, la accesibilidad, la seguridad y otros aspectos relevantes

02

Evaluar la accesibilidad y la movilidad dentro y alrededor de los principales puntos del municipio (plaza de mercado y parque central), identificando posibles mejoras en la infraestructura y la distribución de espacios.

Proponer un plan de diseño integral para los puntos de encuentro principales de Suesca: Esta propuesta abarcar aspectos como la distribución del espacio, el mobiliario urbano, la iluminación, la vegetación y otros elementos clave que mejoren la calidad de vida de los habitantes y fomenten la interacción social en estos lugares.

PREGUNTA PROBLEMA

¿Cómo diseñar y desarrollar de manera efectiva el espacio público de la zona urbana del municipio de Suesca

Para mejorar la calidad de vida de la comunidad local, promover la actividad comercial y preservar su valor cultural y patrimonial?

HIPÓTESIS

El espacio público, considerado como parte integral del tejido urbano y espacio de representación cultural y social

DIAGNOSTICO

PRONOSTICO

Si no se opera sobre el espacio público, se perderán importantes oportunidades urbanas y de negocios en la medida en que el municipio no estará sincronizado con las demandas de sus pobladores, visitantes e inversionistas.

MARCO REFERENCIA

PROYECTO SUPERBLOCKS BARCELONA

- Diseño del Espacio Público
- Prioridad para Peatones y Ciclistas
- Participación Ciudadana
- Variedad de actividades

PARQUE REVOLUCIÓN MEXICANA

Fuente: Google imagenes

- Reconocer
- Sentir
- Accesibilidad

Fuente: Google imagenes

CALIDAD DE VIDA

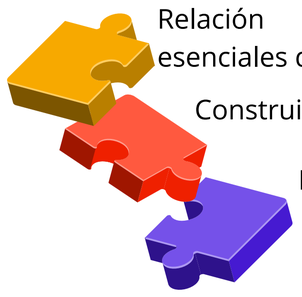

- Relación con los elementos esenciales de su entorno
- Construido histórico y cultura
- Relaciones sociales
- El bienestar

MARCO TEORICO

Fuente: Google imágenes

JANETTE SADIK

Transformar el icónico cruce de calles en Nueva York en un espacio más amigable para los peatones y menos dominado por el tráfico vehicular.

MICHAEL MALTZAN

Crear entornos que sean verdaderamente inclusivos y que brinden igualdad de oportunidades para todas las personas.

Fuente: Google imagenes

JANE JACOBS

Mezcla de usos es esencial para la vida urbana vibrante. Los vecindarios deben tener una variedad de actividades, como viviendas, comercios, lugares de trabajo, parques y espacios públicos, para fomentar la interacción social y la vitalidad económica.

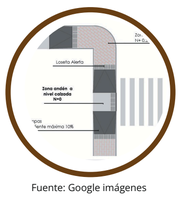

Fuente: Google imágenes

JAN GEHL

El diseño urbano pueden tener un impacto significativo en la calidad de vida de las personas.

CONCEPTOS

TEORÍAS

- SPECK "CAMINABILIDAD URBANA"
- SALVADOR RUEDA "PROXIMIDAD"
- MORENO "HABITABILIDAD"
- JANE JACOBS "SEGURIDAD"

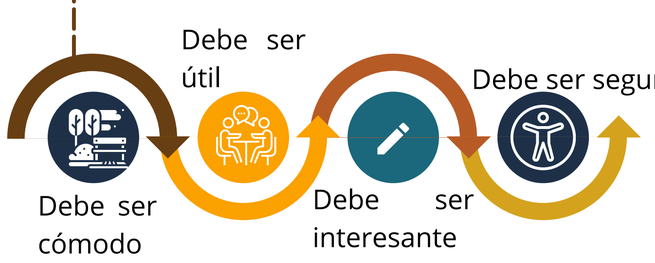

Fuente: Propia

Leyenda

- Comercio
- Viviendas
- Espacios de interacción

PROPUESTA

ZONA DE INFLUENCIA

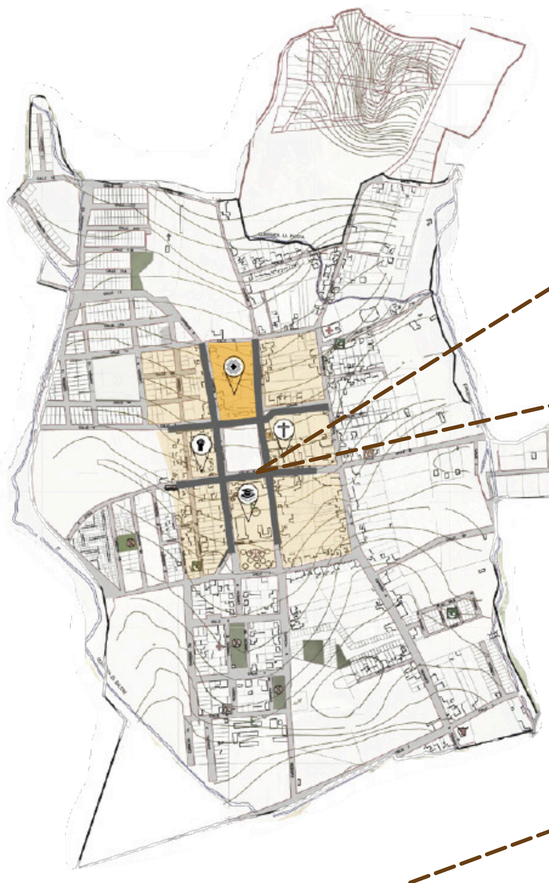

Leyenda

- Culturales
- Comercio
- Gobierno
- Religión
- Plaza de mercado

En la plaza principal se crearan espacios para la inclusión y mejorar la calidad de vida de los habitantes del municipio de Suesca Cundinamarca

RENDER



BIBLIOGRAFÍA

- Casapino Espinoza, C. A., & Palomino Salazar, H. (2021). Accesibilidad peatonal para personas con movilidad reducida y discapacidad motriz en la Plaza de Armas, Plaza Regocijo y Plaza San Francisco del Centro Histórico del Cusco. Arquitek, (20), 83–92. https://doi.org/10.47796/ra.2021i20.554
- Suesca en la region de Cundinamarca - municipio y alcaldía de Colombia. (s. f.). https://www.municipio.com.co/municipio-suesca.html
- Telefónicas, T.-. E. (2023, 22 noviembre). Cuántos habitantes tiene Suesca, Cundinamarca en 2023. Telencuestas. https://telencuestas.com/censos-de-poblacion/colombia/2023/cundinamarca/suesca
- Schauenberg, T. (2023, 5 abril). «Ciudades de 15 minutos»: ¿qué son y cómo funcionan? dw.com. https://www.dw.com/es/ciudades-de-15-minutos-qu%C3%A9-son-y-c%C3%B3mo-funcionan/a-65014699#:~:text=Inspira%20a%20este%20concepto%20la,propuso%20la%20idea%2C%20en%202016.
- La caminabilidad como estrategia proyectual para las redes peatonales del borde urbano. Barrio Sierra Morena, Usme. (2020). Revista arquitectura.
- De La Cruz, Z., & Patrícia, C. (2019). Centro Cultural para el reconocimiento de las tradiciones de Suesca. Tesis. https://repository.javeriana.edu.co/handle/10554/46199
- MUERTE y VIDA DE LAS GRANDES CIUDADES. (2011, 21 abril). casadellibro. https://www.casadellibro.com.co/libro-muerte-y-vida-de-las-grandes-ciudades/9788493898502/1850552
- Valencia, N. (2023, 31 marzo). Concurso público de Ideas Parque Metropolitano Tercer Milenio / DARP - de Arquitectura y Paisaje. ArchDaily Colombia. https://www.archdaily.co/co/882276/darp-mencion-honrosa-en-concurso-del-parque-tercer-milenio-de-bogota

UNIVERSIDAD La Gran Colombia

DIPLOMADO NUEVAS TECNOLOGÍAS PARA EL DESARROLLO Y GESTIÓN DE PROYECTOS OPEN BIM

PRESENTADO: FABIAN ESTIBEN RINCON CEPEDA

PROFESIONAL

X