

BOOK DE PLANOS

# ÍNDICE

## ● PLANTAS

- A 000 LOCALIZACIÓN MULTIESCALAR
- A100 LOCALIZACIÓN ESTRATEGIAS PROYECTUALES
- A101 PLANTA DE LOCALIZACIÓN ESCALA MICRO
- A103 PLANTA DE ZONIFICACIÓN PROPUESTA
- A104 PLANTA DE RENATURALIZACIÓN
- A105 PLANTA DE PROPUESTA URBANA Y BIOCLIMÁTICA

## ● CORTES URBANOS

- A300 CORTE C1 - C1\*
- A300 CORTE C2 - C2\*
- A300 CORTE C3 - C3\*

## ● LOCALIZACIÓN DETALLES CONSTRUCTIVOS PROPUESTOS

- A301 CORTE C4 - C4\*

## ● DETALLES CONSTRUCTIVOS AXONOMÉTRICO

- A500 SUDS Y CUNETA VERDE
- A500 SENDERO PEATONAL
- A500 ESPEJO DE AGUA
- A500 ANDEN

## ● CORTES AXONOMÉTRICOS

- A900 CORTE AXONOMÉTRICO C1 - C1\*
- A901 CORTE AXONOMÉTRICO C2 - C2\*
- A902 CORTE AXONOMÉTRICO C3 - C3\*

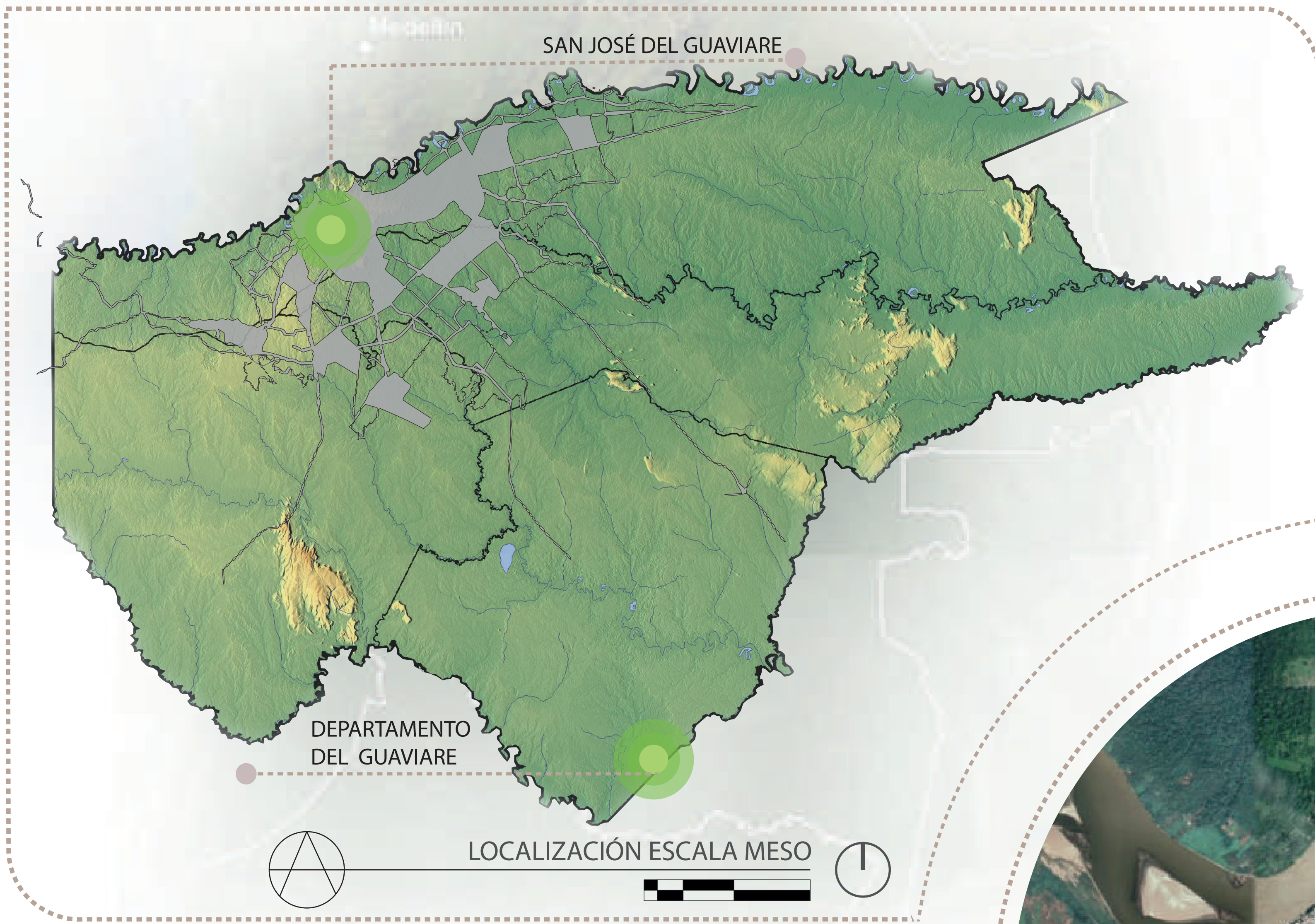
## ● DETALLES DE ESPACIO PÚBLICO SEGÚN EL IDU

- A501 M30 - BANCA CONCRETO
- A501 M50 - BANCAMADERA
- A502 M130 - POSTES DE ALUMBRADO PÚBLICO
- A502 M120 - CANECA METÁLICA
- A503 M10 - PARADEO
- A503 M60 - BOLARDO CONCRETO
- A504 M90 - PROTECTOR ÁRBOL
- A504 M80 - BARANDA
- A505 M160 - PANEL PUBLÍCITARIO
- A505 M142 - MÓDULO DE CICLO ESTACIÓN

## ● PERSPECTIVAS DEL PROYECTO

- A903 SISTEMA URBANO DE DRENAJE SOTENIBLE
- A904 ESPACIOS PÚBLICOS Y HUERTAS URBANAS
- A905 ELEMENTOS REPRESENTATIVOS DEL ESPACIO PÚBLICO





000-V	000-V
<p><b>UNIVERSIDAD La Gran Colombia</b> FACULTAD DE ARQUITECTURA</p>	
<p>PROYECTO ECOLOGÍA ACTIVA: TRANSFORMACIÓN URBANA EN EL MUNICIPIO DE SAN JOSÉ DEL GUAVIARE PROYECTO URBANO INTEGRAL SOSTENIBLE (PUI) CON ÉNFASIS EN EL DESARROLLO ECONÓMICO SOSTENIBLE.</p>	
<p>CONVENCIONES</p> <p>⬆️ NORTE</p> <p>● PUNTO DE REFERENCIA</p>	
MODIFICACIONES	FECHA
MATERIA:	
PROYECTO OPCIÓN DE ÉNFASIS	
PLANOS DE REFERENCIA	
1. PLANO_REF	
2. PLANO_REF	
V.º S.º APROBACIÓN	V.º S.º PROPIETARIO
V.º S.º A.º RESPONSABLE	V.º S.º A.º CONSTRUCTORA
ASESOR DE DISEÑO	ASESOR
CONTIENE	
LOCALIZACIÓN MULTIESCALAR	
ESCALA	FECHA
ARCHIVO	FECHA COPIA
DIBUJO	ELABORACIÓN
PLANO No.	DE
A - 000	A - 000

Mejoramiento de planta de energía (Potencial hídrico)

08

Pista de despegue de aviones de mediana capacidad

09

Puerto fluvial de carácter turístico y comercial

04

Conservación del málecón turístico

07

Corredor verde sobre la ronda del río

02

Renovación urbana y mitigación de riesgos

03

Equipamiento cultural guardianes de la selva

01

Parque urbano de conservación ambiental

07

Renovación y conectividad de estructura urbana

03

Renovación urbana y delimitación del borde

03

05

Tratamiento de desarrollo, vivienda bifamiliar

10

Vías para la conectividad de nuevos desarrollos

05

Tratamiento de desarrollo, vivienda bifamiliar

02

Renovación parque zonal y entorno urbano

01

Mejoramiento infraestructura y equipamiento aeroportuario

07

Propuesta área de integración resguardo indígena

02

Renovación parque zonal y entorno urbano

05


Tratamiento de desarrollo, vivienda bifamiliar

07

Parque local que delimite el borde urbano

ÁREA DE INTERVENCIÓN PUI AMBIENTAL

ESTRETEGIAS PROYECTUALES



001-V

001-V



UNIVERSIDAD La Gran Colombia

FACULTAD DE ARQUITECTURA

PROYECTO  
ECOLOGÍA ACTIVA:  
TRANSFORMACIÓN URBANA EN EL MUNICIPIO DE SAN JOSÉ DEL GUAVIARE  
PROYECTO URBANO INTEGRAL SOSTENIBLE (PUI) CON ÉNFASIS EN EL DESARROLLO ECONÓMICO SOSTENIBLE.

CONVENCIONES

☐ NORTE

○ PUNTO DE REFERENCIA

⊗ ZONAS DE ALTO IMPACTO

⊖ ZONAS DE TRATAMIENTO

01 NUMERO DE ESTRATEGIA

MODIFICACIONES FECHA

MATERIA:

PROYECTO OPCIÓN DE ÉNFASIS

PLANOS DE REFERENCIA

1. PLANO\_REF  
2. PLANO\_REF

V.º DE APROBACIÓN V.º DE PROPIETARIO

V.º A.º RESPONSABLE V.º A.º CONSTRUCTORA

ASESOR DE DISEÑO ASESOR

CONTIENE

ESTRATEGIAS PROYECTUALES

ESCALA FECHA

27/05/22

ARCHIVO FECHA COPIA

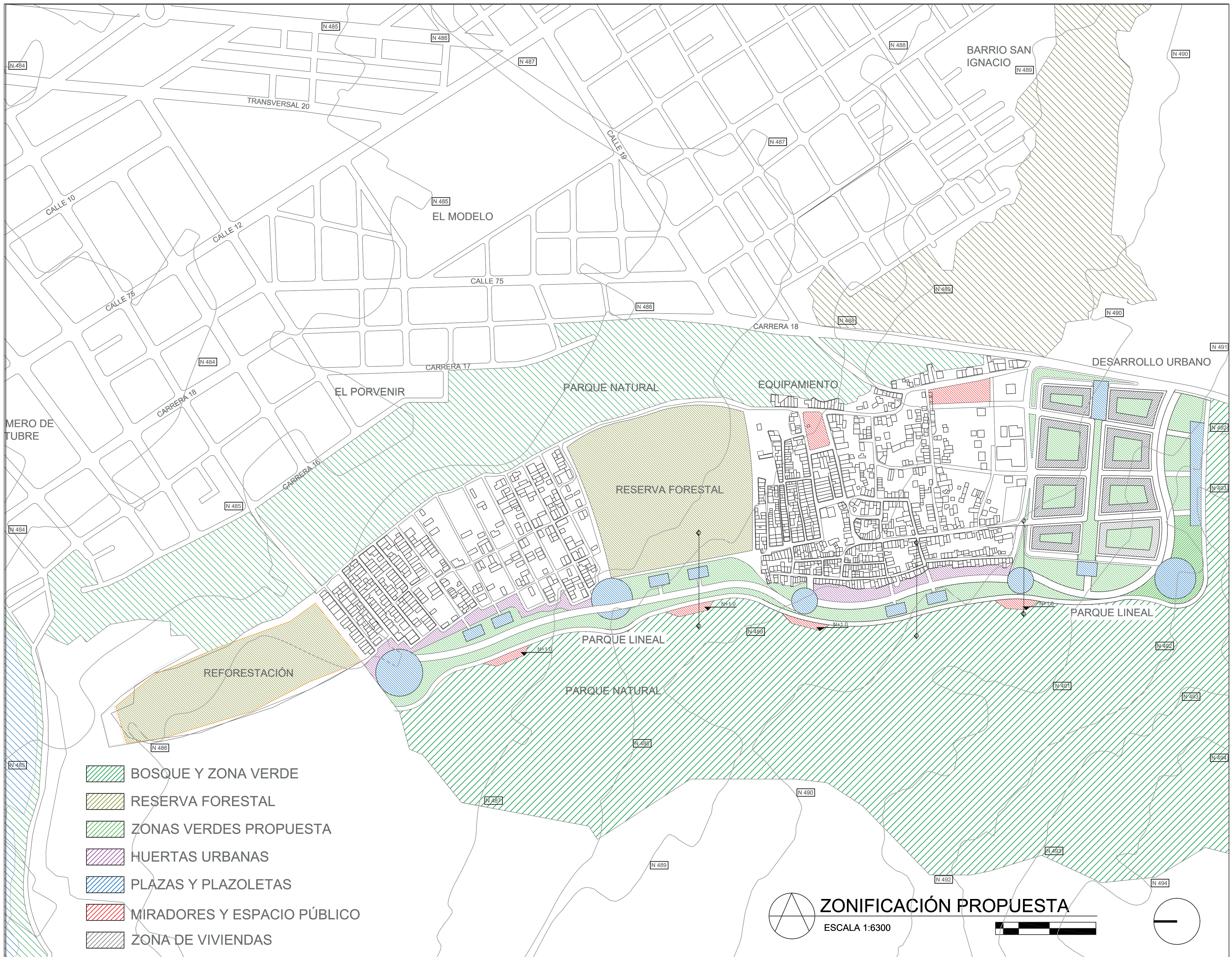
27/05/22

DIBUJO ELABORACIÓN

PLANO No. A - 100

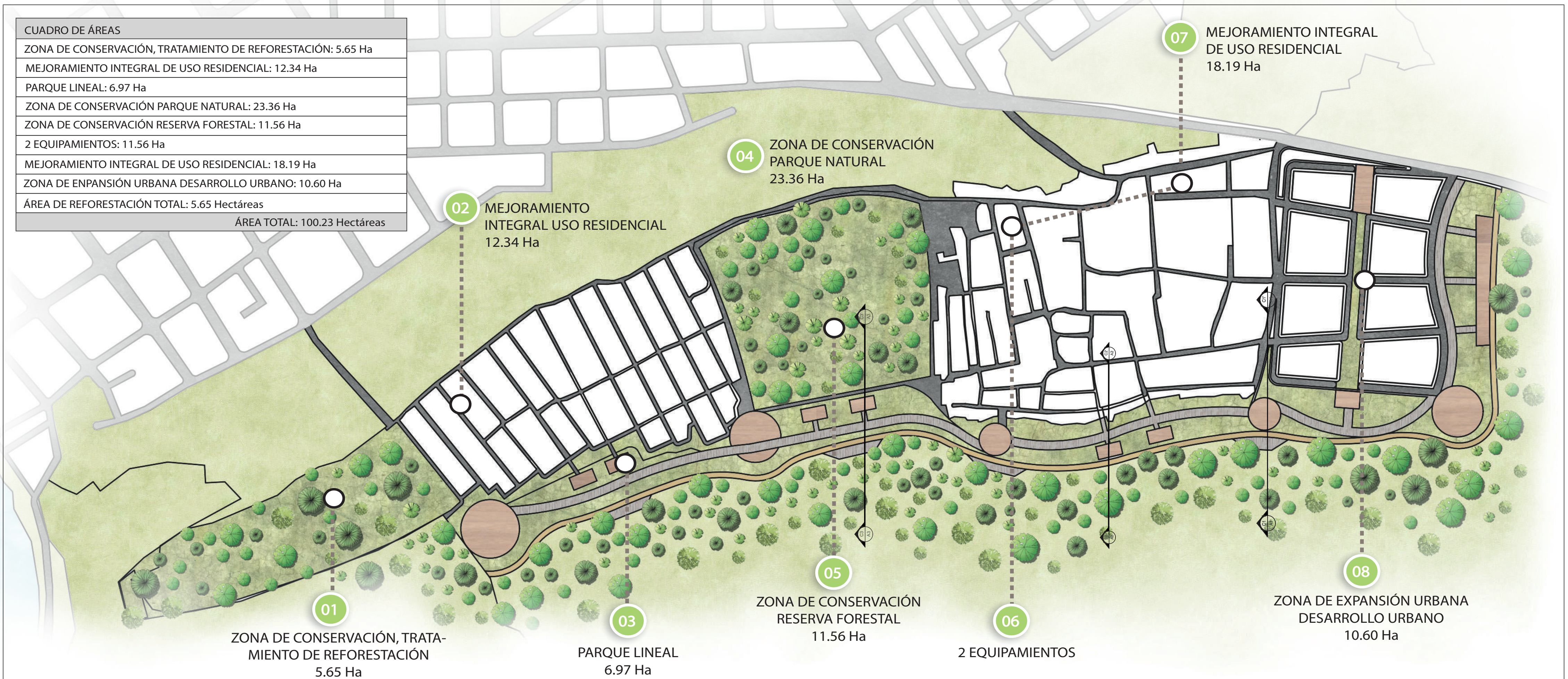
DE A - 100





301-V	301-V
 <b>UNIVERSIDAD</b> <b>La Gran Colombia</b> FACULTAD DE ARQUITECTURA	
PROYECTO ECOLOGÍA ACTIVA: TRANSFORMACIÓN URBANA EN EL MUNICIPIO DE SAN JOSÉ DEL GUAIVARE PROYECTO URBANO INTEGRAL SOSTENIBLE (PUI) CON ÉNFASIS EN EL DESARROLLO ECONÓMICO SOSTENIBLE.	
CONVENCIONES  NORTE  CORTE  N + 1.0 NIVELES  N 000 NÚMERO DE CURVA DE NIVEL	
MODIFICACIONES	FECHA
MATERIA:	
PROYECTO OPCIÓN DE ÉNFASIS	
PLANOS DE REFERENCIA	
1. PLANO_REF	
2. PLANO_REF	
V.º B.º APROBACIÓN	V.º B.º PROPIETARIO
V.º B.º Au.º RESPONSABLE	V.º B.º Au.º CONSTRUCTORA
ASESOR DE DISEÑO	ASESOR
CONTIENE	
ZONIFICACIÓN PROPUESTA	
ESCALA 1:35	FECHA 27/05/22
ARCHIVO	FECHA COPIA 27/05/22
DIBUJO	ELABORACIÓN
PLANO No. A - 102	DE A - 102

CUADRO DE ÁREAS	
ZONA DE CONSERVACIÓN, TRATAMIENTO DE REFORESTACIÓN:	5.65 Ha
MEJORAMIENTO INTEGRAL DE USO RESIDENCIAL:	12.34 Ha
PARQUE LINEAL:	6.97 Ha
ZONA DE CONSERVACIÓN PARQUE NATURAL:	23.36 Ha
ZONA DE CONSERVACIÓN RESERVA FORESTAL:	11.56 Ha
2 EQUIPAMIENTOS:	11.56 Ha
MEJORAMIENTO INTEGRAL DE USO RESIDENCIAL:	18.19 Ha
ZONA DE ENPANSIÓN URBANA DESARROLLO URBANO:	10.60 Ha
ÁREA DE REFORESTACIÓN TOTAL:	5.65 Hectáreas
ÁREA TOTAL: 100.23 Hectáreas	



**REFORESTACIÓN Y CUADRO DE ÁREAS**

<p>NOMBRE: MANGLAR NEGRO NOMBRE CIENTÍFICO: AVICENNIA GERMINANS SIGLA: MN ALTURA: 03-10 M COPA: 03 - 08 M CANTIDAD: 52</p>	<p>NOMBRE: ROBLE NOMBRE CIENTÍFICO: QUERCUS HUMBOLDTII SIGLA: RB ALTURA: 20 M COPA: 12 M CANTIDAD: 65</p>	<p>NOMBRE: ARRAYÁN NOMBRE CIENTÍFICO: MYRCIANTHES LEUCOXILA SIGLA: AR ALTURA: 7 M COPA: 5 M CANTIDAD: 45</p>	<p>NOMBRE: SAUCO NOMBRE CIENTÍFICO: SAMBUCUS PERUVIANA SIGLA: SU ALTURA: 3-5 M COPA: 4 M CANTIDAD: 60</p>	<p>NOMBRE: CHICALA NOMBRE CIENTÍFICO: TECOMASTANS SIGLA: CH ALTURA: 8 M COPA: 14 M CANTIDAD: 45</p>	<p>NOMBRE: GAQUE NOMBRE CIENTÍFICO: CLUSIA MULTIFLORA SIGLA: GQ ALTURA: 15 M COPA: 8 M CANTIDAD: 36</p>
<p>NOMBRE: SIETECUEROS NATIVO NOMBRE CIENTÍFICO: TIBUOCHINA LEPIDOTA SIGLA: ST ALTURA: 12 M COPA: 7 M CANTIDAD: 52</p>	<p>NOMBRE: HELECHOS NATIVOS NOMBRE CIENTÍFICO: NEPHROLEPIS EXALTATA SIGLA: HE-N ALTURA: 0.50 CM COPA: 2 M CANTIDAD: 72</p>	<p>NOMBRE: ABUTILONES NOMBRE CIENTÍFICO: ABUTILON IGSINE SIGLA: AB ALTURA: 1.5 M COPA: 0.8 CM CANTIDAD: 36</p>	<p>NOMBRE: CHILCO NOMBRE CIENTÍFICO: BACCHARIS LATIFOLIA SIGLA: CHI ALTURA: 1 M COPA: 2 M CANTIDAD: 82</p>	<p>NOMBRE: HELECHO MACHO NOMBRE CIENTÍFICO: DRYOPTERIS WALLICHIANA SIGLA: HEM ALTURA: 0.50 M COPA: 0.80 M CANTIDAD: 320</p>	<p>NOMBRE: HELECHO PEINE NOMBRE CIENTÍFICO: NEPHROLRPIIS EXALTATA SIGLA: HP ALTURA: 1M COPA: 1M CANTIDAD: 320</p>

301-V	301-V
<p>UNIVERSIDAD La Gran Colombia</p> <p>FACULTAD DE ARQUITECTURA</p>	
<p>PROYECTO ECOLOGÍA ACTIVA: TRANSFORMACIÓN URBANA EN EL MUNICIPIO DE SAN JOSÉ DEL GUAVARE PROYECTO URBANO INTEGRAL SOSTENIBLE (PUI) CON ÉNFASIS EN EL DESARROLLO ECONÓMICO SOSTENIBLE.</p>	
<p>CONVENCIONES</p> <ul style="list-style-type: none"> <li> NORTE</li> <li> PUNTO DE REFERENCIA</li> <li> ZONAS DE ALTO IMPACTO</li> <li> ZONAS DE TRATAMIENTO</li> <li> 01 NUMERO DE ESTRATEGIA</li> </ul>	
MODIFICACIONES	FECHA
MATERIA:	
PROYECTO OPCIÓN DE ÉNFASIS	
PLANOS DE REFERENCIA	
1. PLANO_REF	
2. PLANO_REF	
V.º B.º APROBACIÓN	V.º B.º PROPIETARIO
V.º B.º Au. RESPONSABLE	V.º B.º Au. CONSTRUCTORA
ASESOR DE DISEÑO	ASESOR
CONTIENE	
REFORESTACIÓN Y CUADRO DE ÁREAS	
ESCALA	FECHA 27/05/22
ARCHIVO	FECHA COPIA 27/05/22
DIBUJO	ELABORACIÓN
PLANO No. A - 103	DE A - 103

DETALLES DE POPUESTA BIOCLIMÁTICA



Mitigación del Impacto ambiental  
**ARBORIZACIÓN TIPO MANGLAR**

Control de vientos

Reduce los volúmenes de escorrentías  
**SUDS**

Reduce la contaminación de las aguas  
 Integración Paisajística

Brinda protección a posibles inundaciones

Limite y protección de los bosques y reservas forestales  
**DIQUE**



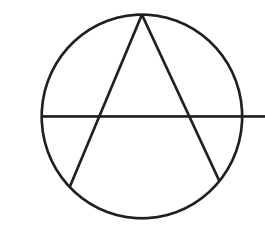
**DIQUE Y SISTEMA URBANO DE DRENAJE SOSTENIBLE**

**HUERTAS URBANAS (AGRICULTURA)**

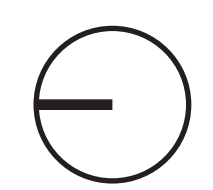
**PLAZAS Y PLAZOLETAS**

**SENDEROS PEATONALES**

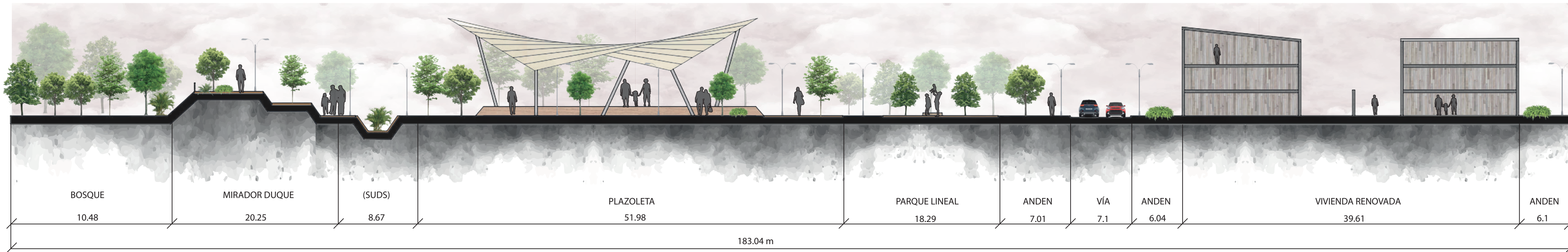
**DESARROLLO URBANO**



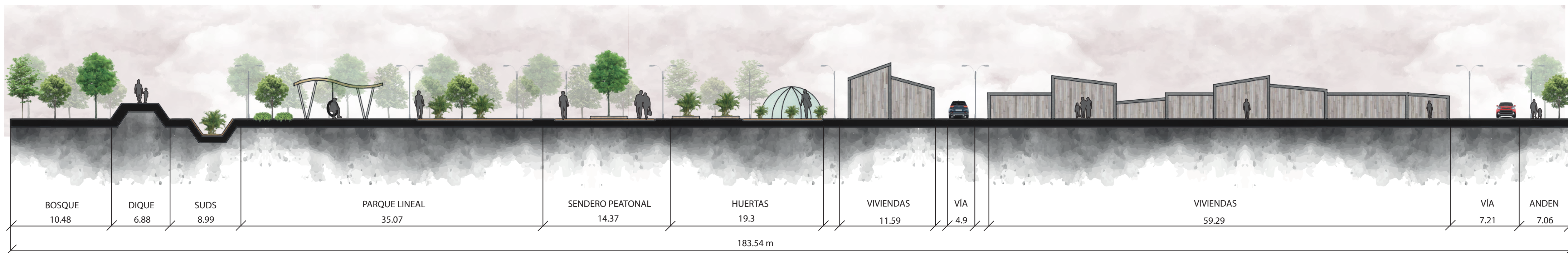
**PROPUESTA URBANA Y BIOCLIMÁTICA**



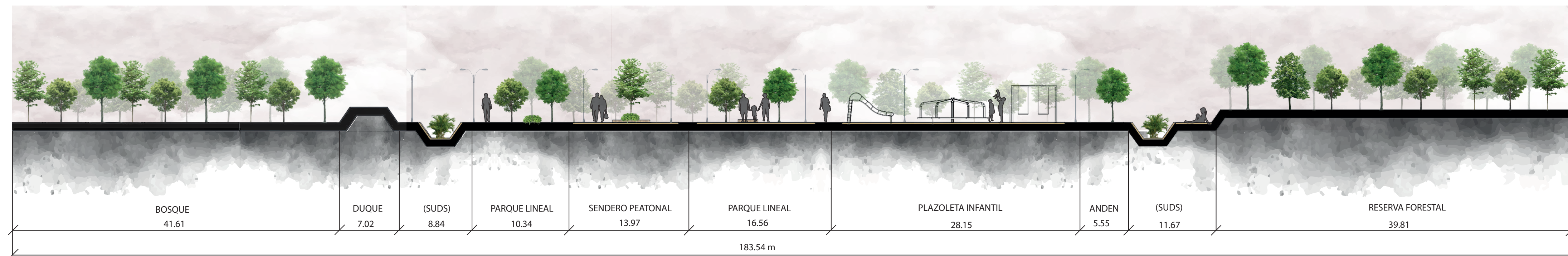
UNIVERSITATIS LIBERABIT VOS UNIVERSIDAD La Gran Colombia FACULTAD DE ARQUITECTURA	
PROYECTO ECOLOGÍA ACTIVA: TRANSFORMACIÓN URBANA EN EL MUNICIPIO DE SAN JOSÉ DEL GUAVIARE PROYECTO URBANO INTEGRAL SOSTENIBLE (PUI) CON ÉNFASIS EN EL DESARROLLO ECONÓMICO SOSTENIBLE.	
CONVENCIONES NORTE PUNTO DE REFERENCIA ZONAS DE ALTO IMPACTO ZONAS DE TRATAMIENTO 01 NUMERO DE ESTRATEGIA	
MODIFICACIONES	FECHA
MATERIA: PROYECTO OPCIÓN DE ÉNFASIS	
PLANOS DE REFERENCIA 1. PLANO_REF 2. PLANO_REF	
V. B. APROBACIÓN	V. B. PROPIETARIO
V. B. ASESOR RESPONSABLE	V. B. ASESOR CONSTRUCTORA
ASESOR DE DISEÑO	ASESOR
CONTIENE PROPUESTA URBANA Y BIOCLIMÁTICA	
ESCALA	FECHA 27/05/22
ARCHIVO	FECHA COPIA 27/05/22
DIBUJO	ELABORACIÓN
PLANO No. A - 104	DE A - 104



**CORTE C1 - C1'**  
ESCALA 1:350



**CORTE C2 - C2'**  
ESCALA 1:350



**CORTE C3 - C3'**  
ESCALA 1:350





PROYECTO  
ECOLOGÍA ACTIVA:  
TRANSFORMACIÓN URBANA EN EL MUNICIPIO DE  
SAN JOSÉ DEL GUAVARE  
PROYECTO URBANO INTEGRAL SOSTENIBLE (PUI)  
CON ÉNFASIS EN EL DESARROLLO ECONÓMICO  
SOSTENIBLE.

CONVENCIONES

MODIFICACIONES FECHA

MATERIA:

PROYECTO OPCIÓN DE ÉNFASIS

PLANOS DE REFERENCIA

- 1. PLANO\_REF
- 2. PLANO\_REF

V.º S.º APROBACIÓN V.º S.º PROPIETARIO

V.º S.º A.º RESPONSABLE V.º S.º A.º CONSTRUCTORA

ASESOR DE DISEÑO ASESOR

CONTIENE

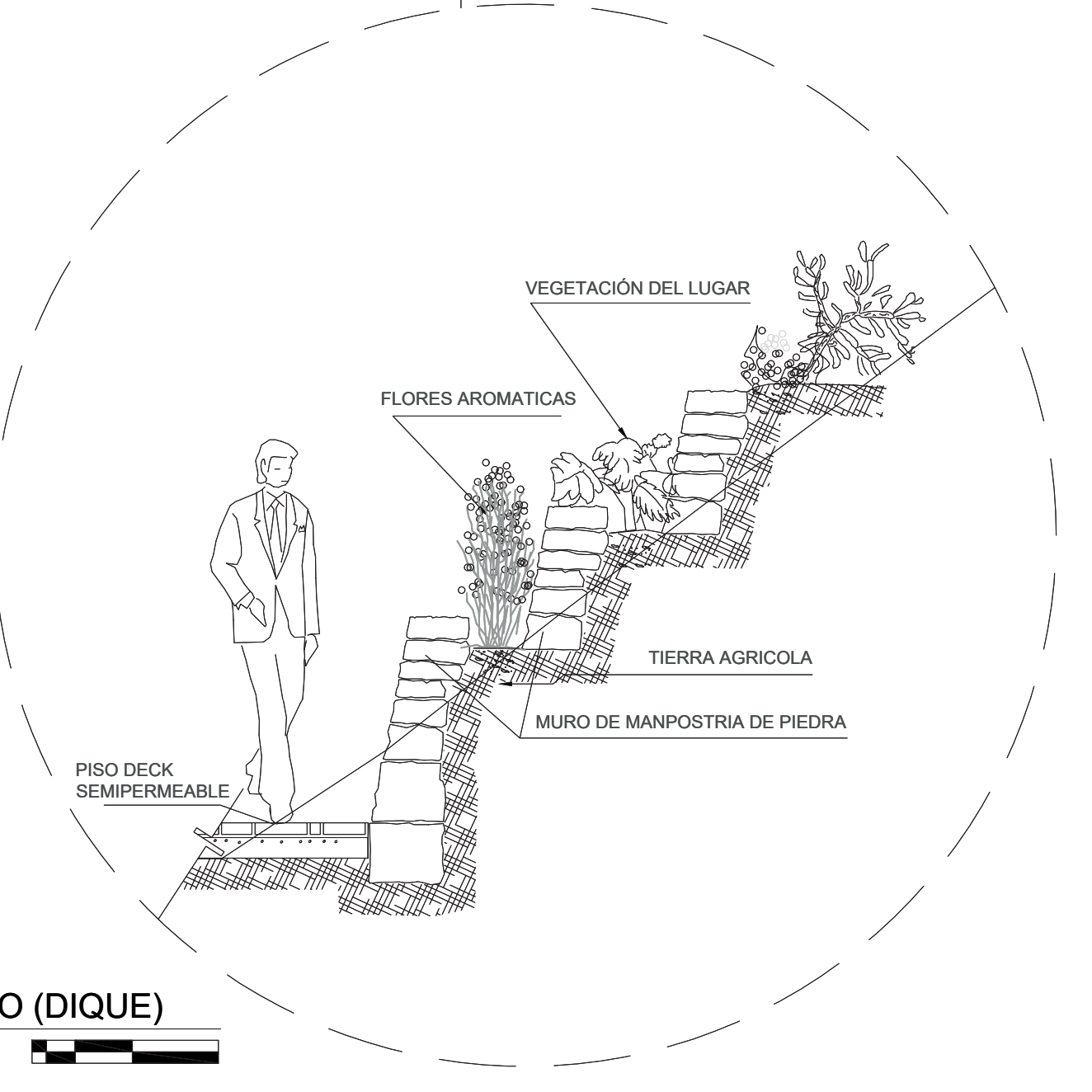
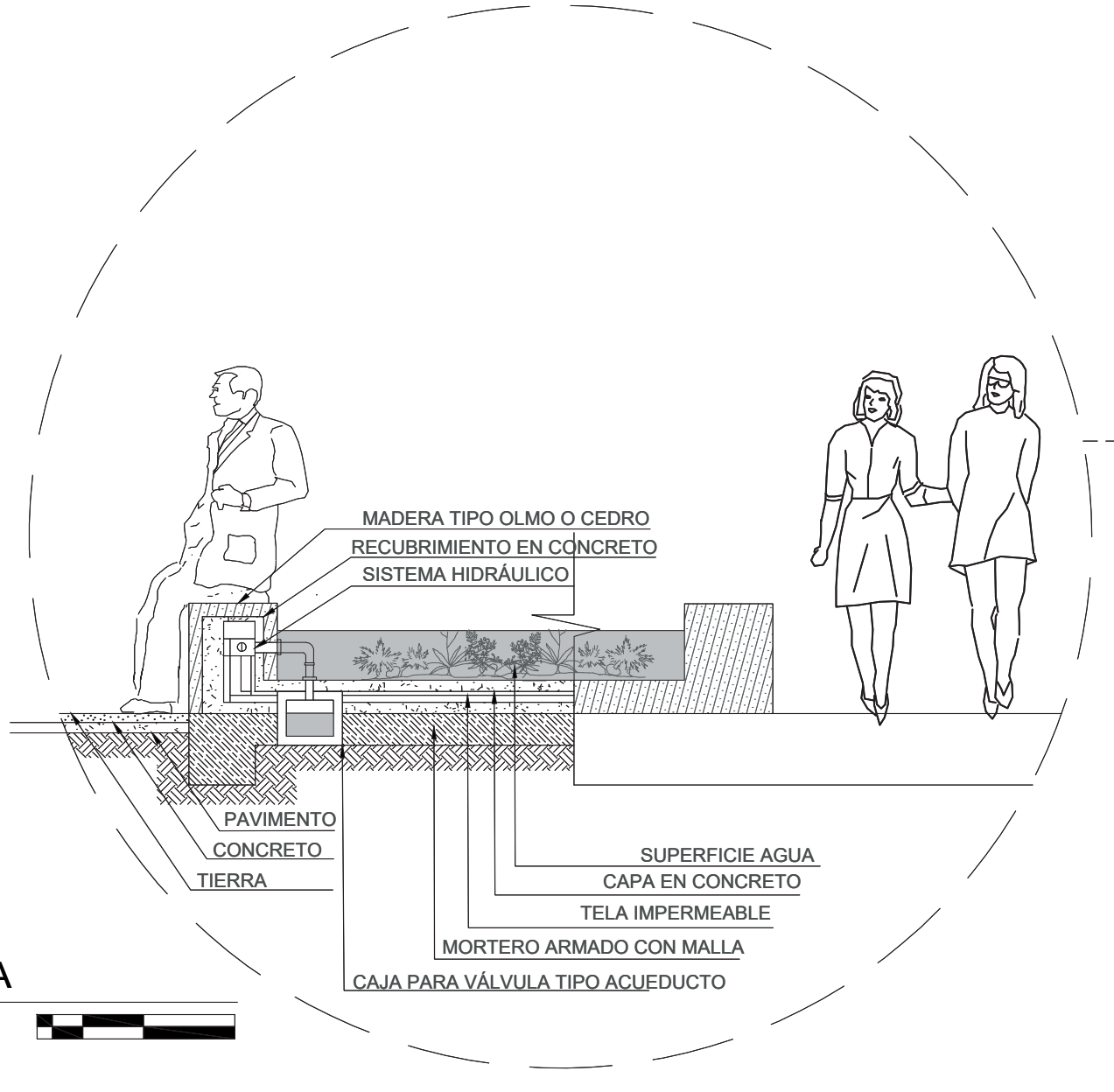
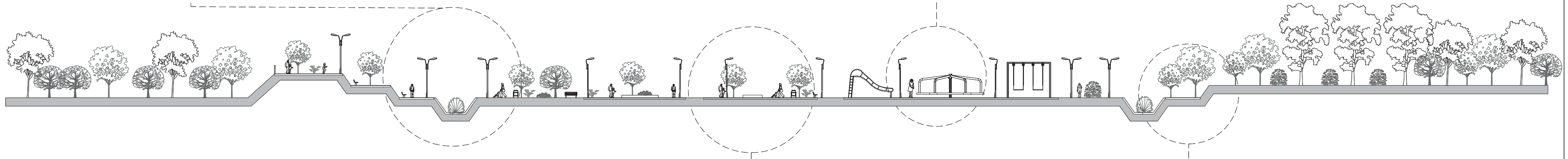
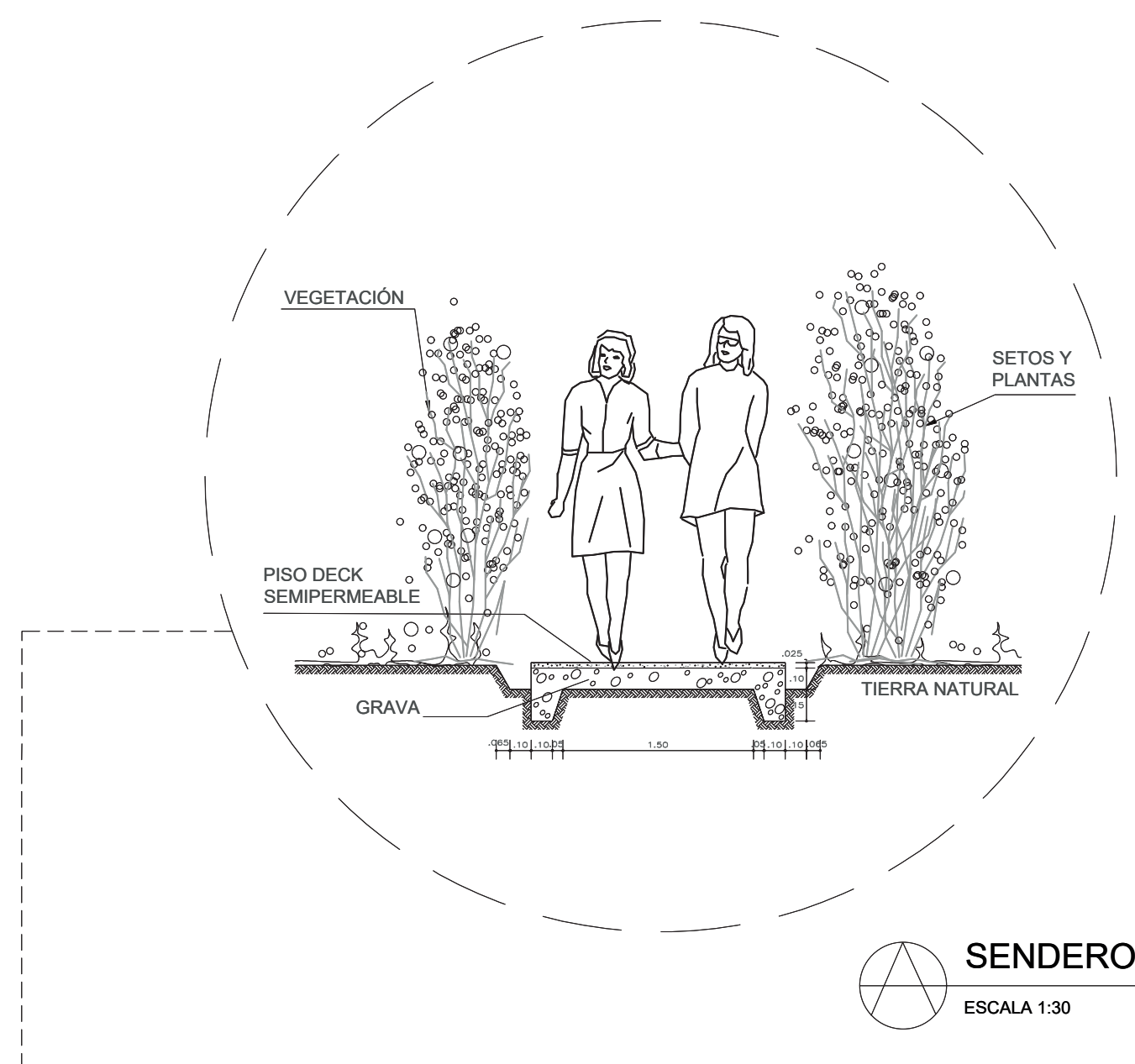
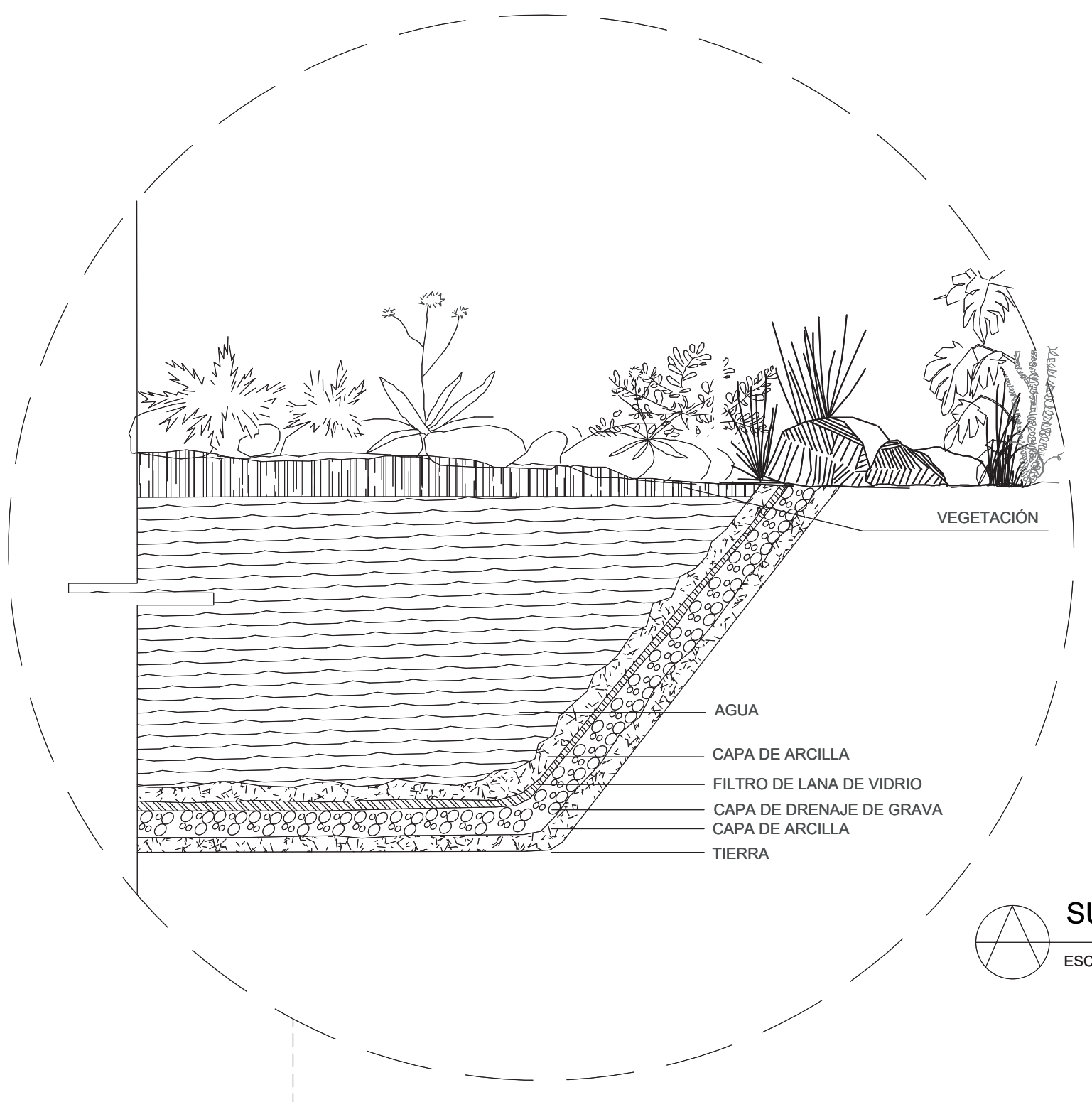
LOCALIZACIÓN DETALLES  
CONSTRUCTIVOS PROPUESTOS

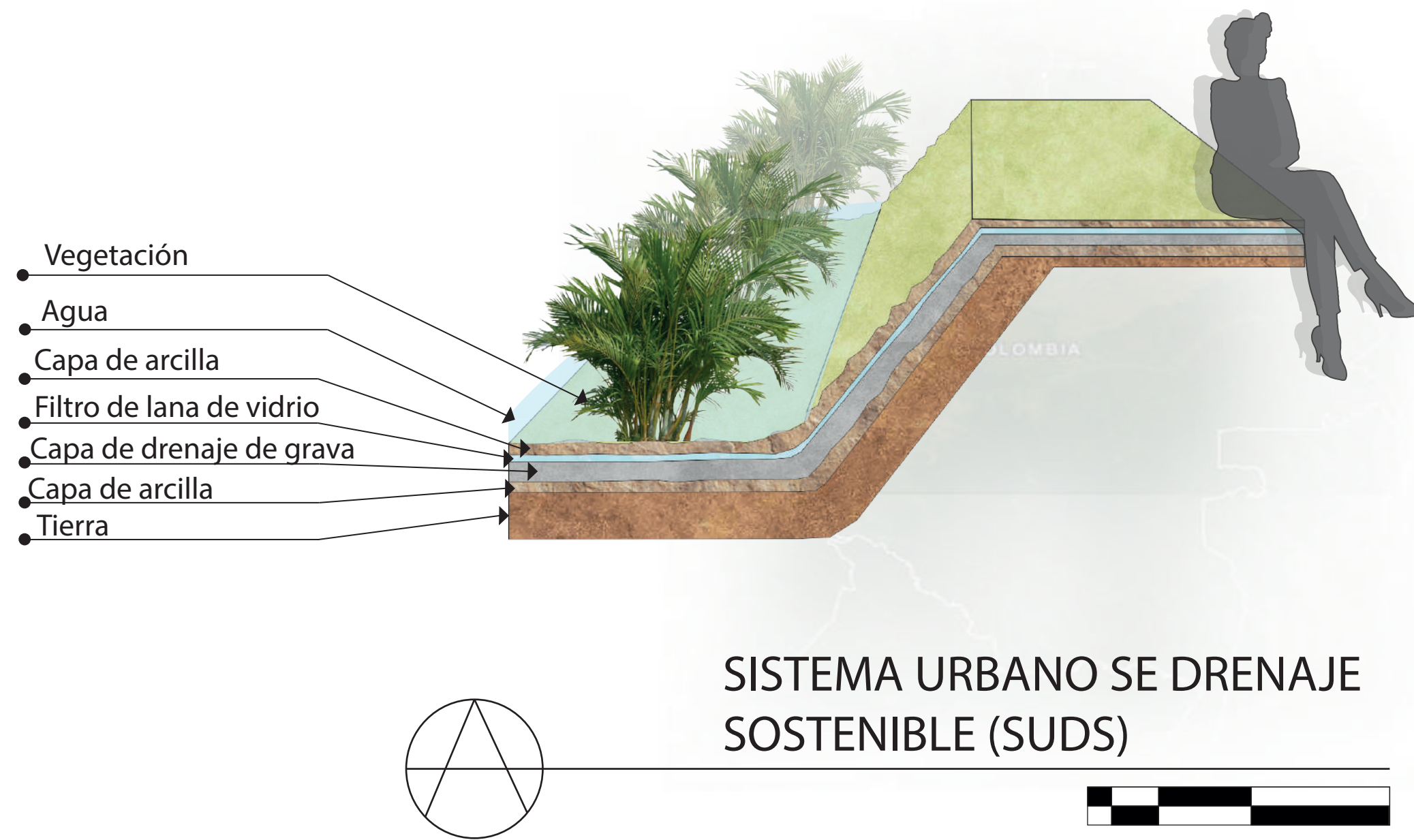
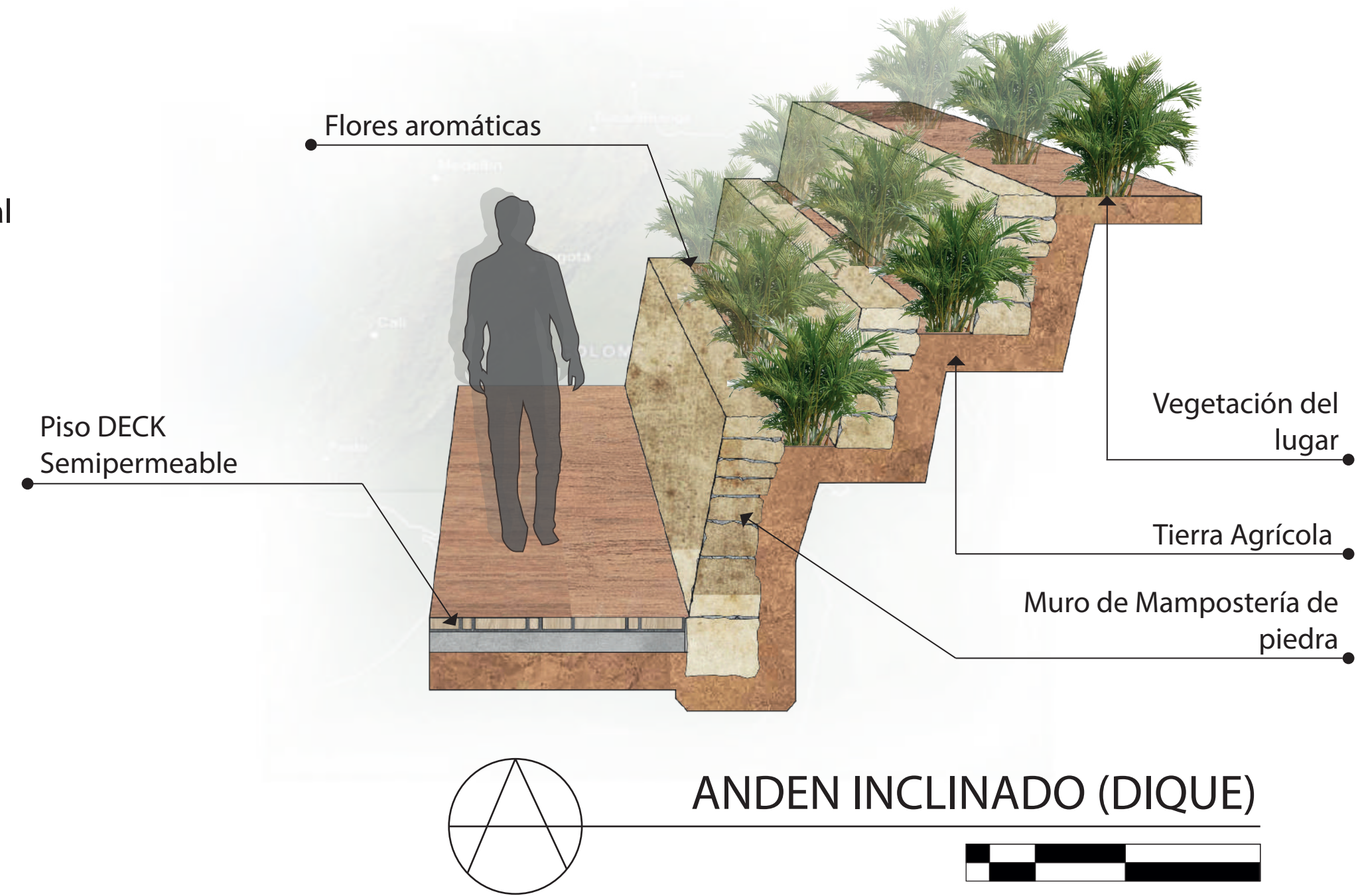
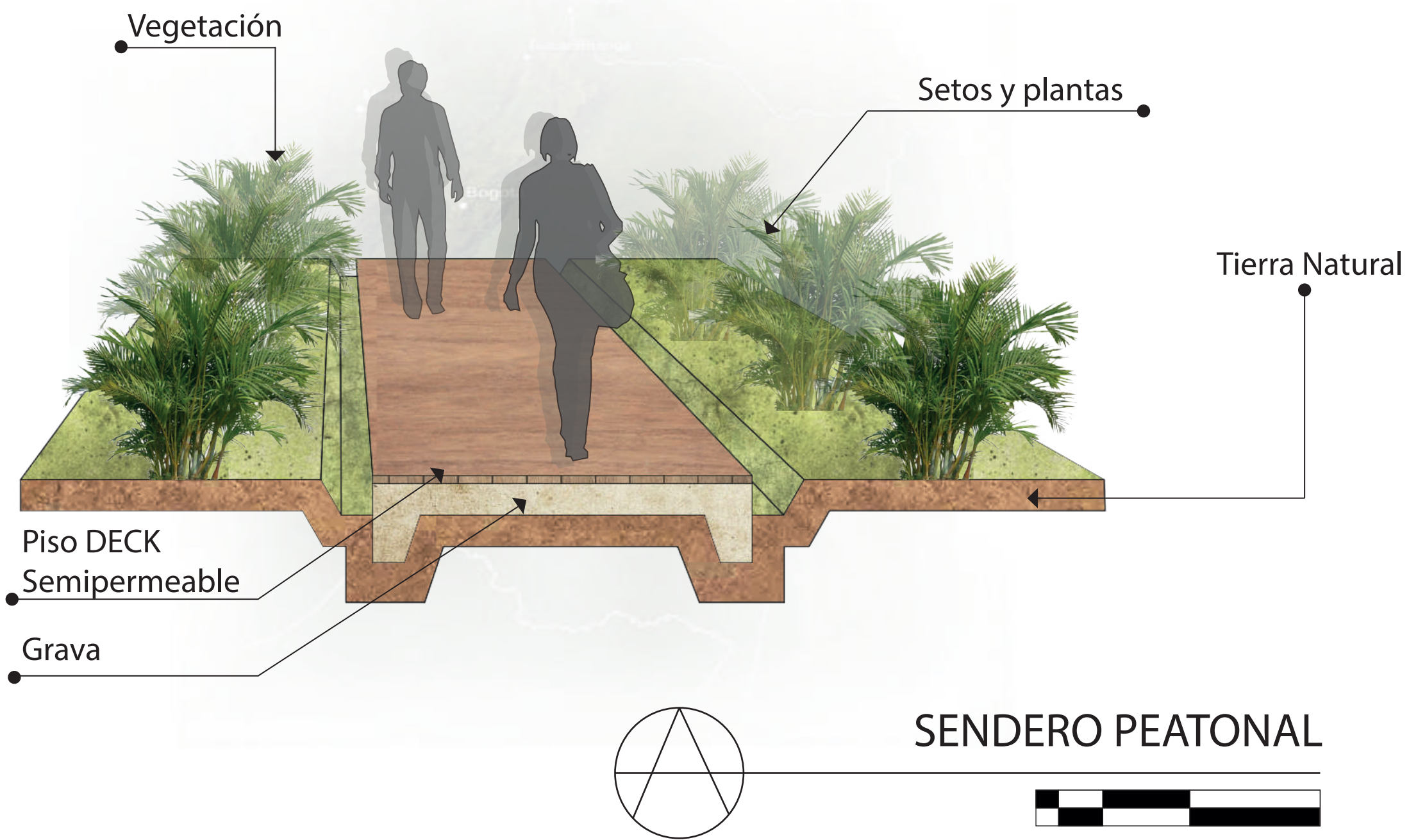
ESCALA 1:30 FECHA 27/05/22

ARCHIVO FECHA COPIA 27/05/22

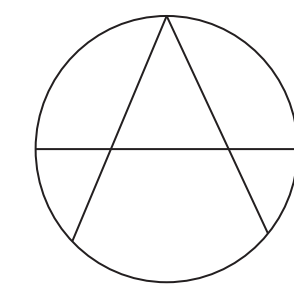

DIBUJO ELABORACIÓN

PLANO No. DE A - 301 A - 301





002-V	002-V
 <b>UNIVERSIDAD</b> La Gran Colombia FACULTAD DE ARQUITECTURA	
PROYECTO: ECOLOGÍA ACTIVA: TRANSFORMACIÓN URBANA EN EL MUNICIPIO DE SAN JOSÉ DEL GUAVARE PROYECTO URBANO INTEGRAL SOSTENIBLE (PUI) CON ÉNFASIS EN EL DESARROLLO ECONÓMICO SOSTENIBLE.	
CONVENIONES	
MODIFICACIONES	FECHA
MATERIA:	
PROYECTO OPCIÓN DE ÉNFASIS	
PLANOS DE REFERENCIA	
1. PLANO_REF	
2. PLANO_REF	
V.º DE APROBACIÓN	V.º DE PROPIETARIO
V.º ARQ. RESPONSABLE	V.º ARQ. CONSTRUCTORA
ASESOR DE DISEÑO	ASESOR
CONTIENE	
DETALLES CONSTRUCTIVOS DE ESPACIO PÚBLICO PROPUESTO:	
- SENDERO PEATONAL	
- ANDEN INCLINADO	
- ESPEJO AGUA	
- (SUDS)	
ESCALA	FECHA
	27/05/22
ARCHIVO	FECHA COPIA
	27/05/22
DIBUJO	ELABORACIÓN
PLANO No:	DE:
A - 500	A - 500



CORTE AXONOMÉTRICO C1 - C1\*



PROYECTO  
ECOLOGÍA ACTIVA:  
TRANSFORMACIÓN URBANA EN EL MUNICIPIO DE  
SAN JOSÉ DEL GUAVIARE  
PROYECTO URBANO INTEGRAL SOSTENIBLE (PUI)  
CON ÉNFASIS EN EL DESARROLLO ECONÓMICO  
SOSTENIBLE.

CONVENIONES

MODIFICACIONES FECHA

MATERIA:

PROYECTO OPCIÓN DE ÉNFASIS

PLANOS DE REFERENCIA

1. PLANO\_REF  
2. PLANO\_REF

V.º S.º APROBACIÓN V.º S.º PROPIETARIO

V.º S.º A.º RESPONSABLE V.º S.º A.º CONSTRUCTORA

ASESOR DE DISEÑO ASESOR

CONTIENE

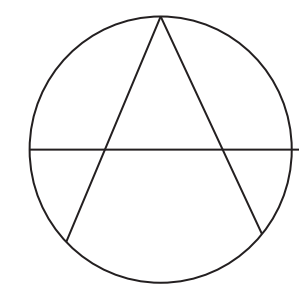
CORTE AXONOMÉTRICO C1 - C1\*

ESCALA FECHA  
27/05/22

ARCHIVO FECHA COPIA  
27/05/22

DIBUJO ELABORACIÓN

PLANO No. DE  
A - 900 A - 900



CORTE AXONOMÉTRICO C2 - C2\*



J00-V

J00-V



UNIVERSIDAD  
La Gran Colombia

FACULTAD DE ARQUITECTURA

PROYECTO  
ECOLOGÍA ACTIVA:  
TRANSFORMACIÓN URBANA EN EL MUNICIPIO DE  
SAN JOSÉ DEL GUAVIARE  
PROYECTO URBANO INTEGRAL SOSTENIBLE (PUI)  
CON ÉNFASIS EN EL DESARROLLO ECONÓMICO  
SOSTENIBLE.

CONVENIONES

MODIFICACIONES FECHA

MATERIA:

PROYECTO OPCIÓN DE ÉNFASIS

PLANOS DE REFERENCIA

1. PLANO\_REF  
2. PLANO\_REF

V.º S.º APROBACIÓN

V.º S.º PROPIETARIO

V.º S.º A.º RESPONSABLE

V.º S.º A.º CONSTRUCTORA

ASESOR DE DISEÑO

ASESOR

CONTIENE

CORTE AXONOMÉTRICO C2 - C2\*

ESCALA

FECHA

27/05/22

ARCHIVO

FECHA COPIA

27/05/22

DIBUJO

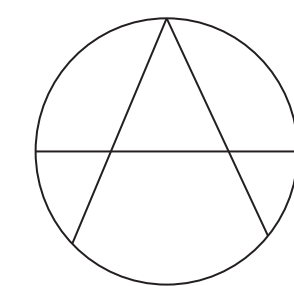
ELABORACIÓN

PLANO No.

DE

A - 901

A - 901



## CORTE AXONOMÉTRICO C3 - C3\*



300-V

300-V



UNIVERSIDAD  
La Gran Colombia

FACULTAD DE ARQUITECTURA

PROYECTO  
ECOLOGÍA ACTIVA:  
TRANSFORMACIÓN URBANA EN EL MUNICIPIO DE  
SAN JOSÉ DEL GUAVARE  
PROYECTO URBANO INTEGRAL SOSTENIBLE (PUI)  
CON ÉNFASIS EN EL DESARROLLO ECONÓMICO  
SOSTENIBLE.

CONVENIONES

MODIFICACIONES

FECHA

MATERIA:

PROYECTO OPCIÓN DE ÉNFASIS

PLANOS DE REFERENCIA

1. PLANO\_REF  
2. PLANO\_REF

V.º B.º APROBACIÓN

V.º B.º PROPIETARIO

V.º B.º RESPONSABLE

V.º B.º ANQ. CONSTRUCTORA

ASESOR DE DISEÑO

ASESOR

CONTIENE

CORTE AXONOMÉTRICO C3 - C3\*

ESCALA

FECHA

27/05/22

ARCHIVO

FECHA COPIA

27/05/22

DIBUJO

ELABORACIÓN

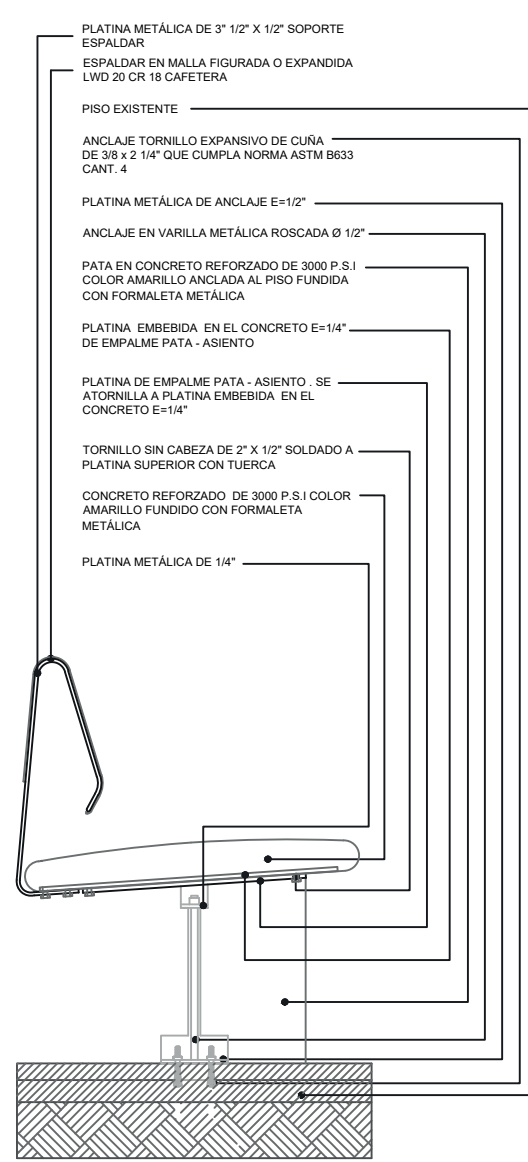
PLANO No.

DE

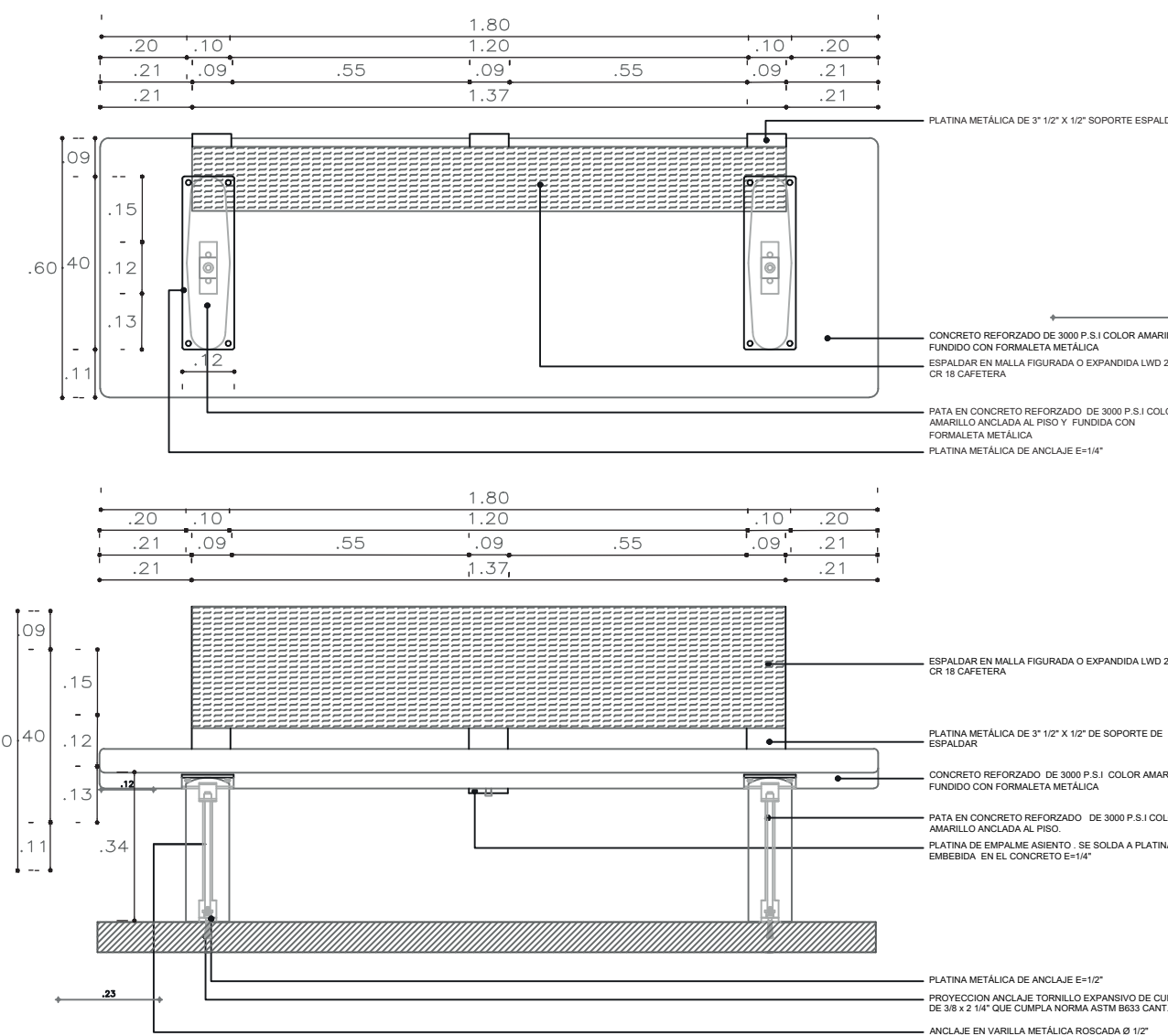
A - 902

A - 902

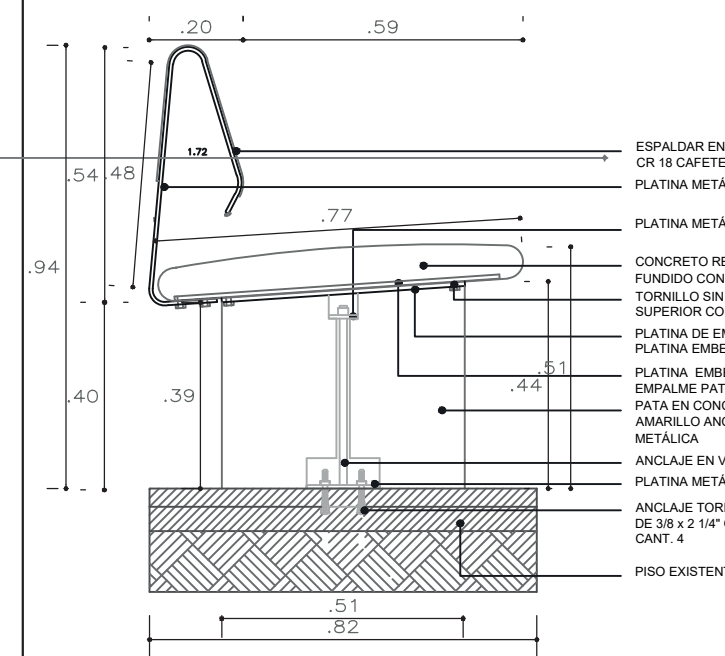
# M30 - Bancaconcreto



Alzado



Vista en Planta y de perfil



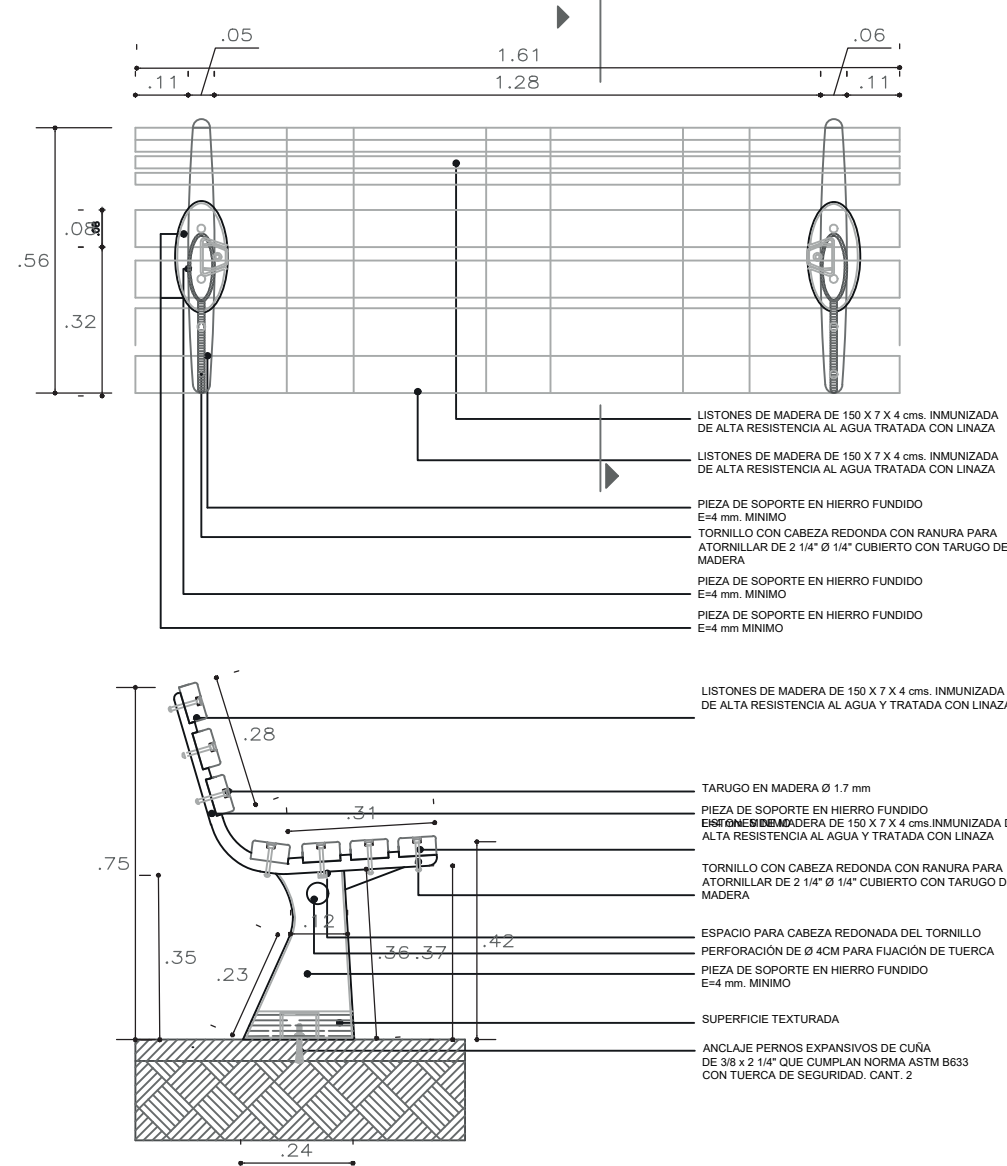
NOTA 1: PARA TODOS LOS ELEMENTOS METALICOS PINTURA ELECTROSTATICA COLOR GRIS TEXTURIZADO RAL 7010 EXCEPTO CUANDO SE INSTALE EN PARQUETES QUE LEVANTAN PINTURA ELECTROSTATICA COLOR VERDE RAL 6028.

NOTA 2: VER PLANOS DE DESPIECE PARA UBICACION DE REFUERZOS Y DETALLES DE PIEZAS.

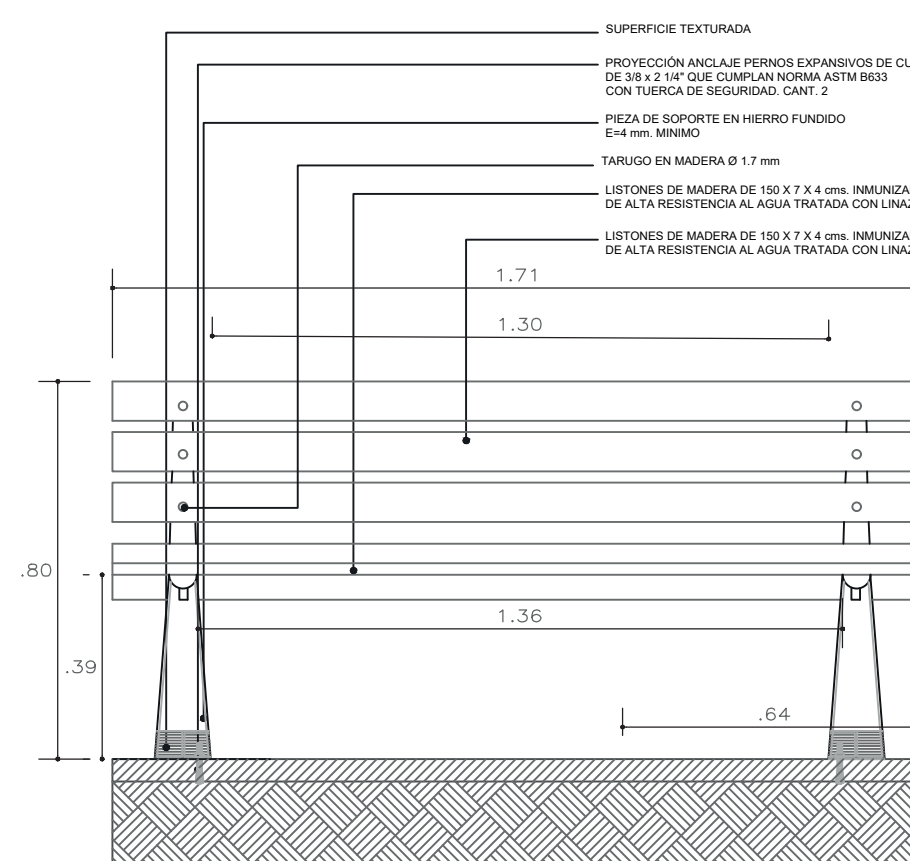
NOTA 3: EN TERRENOS ALTAMENTE INCLINADOS SE DEBERIA UBICAR PERPENDICULAR A LA PENDIENTE Y SE DEBERIA EXCAVAR DE TAL MANERA QUE LA PATA QUIEDE LO MAS VERTICAL POSIBLE.

Detalle Constructivo

# M50 - Bancamadera



Vista en Planta y de perfil



Detalle Constructivo



PROYECTO ECOLOGIA ACTIVA: TRANSFORMACION URBANA EN EL MUNICIPIO DE SAN JOSE DEL GUAVARE PROYECTO URBANO INTEGRAL SOSTENIBLE (PUI) CON ENFASIS EN EL DESARROLLO ECONOMICO SOSTENIBLE.

CONVENCIONES

MODIFICACIONES FECHA

MATERIA: PROYECTO OPCION DE ENFASIS

PLANOS DE REFERENCIA  
1. PLANO\_REF  
2. PLANO\_REF

V. S. APROBACION V. S. PROPIETARIO

V. S. ARQ. RESPONSABLE V. S. ARQ. CONSTRUCTORA

ASESOR DE DISEÑO ASESOR

M30 - BANCACONCRETO  
M50 - BANCAMADERA

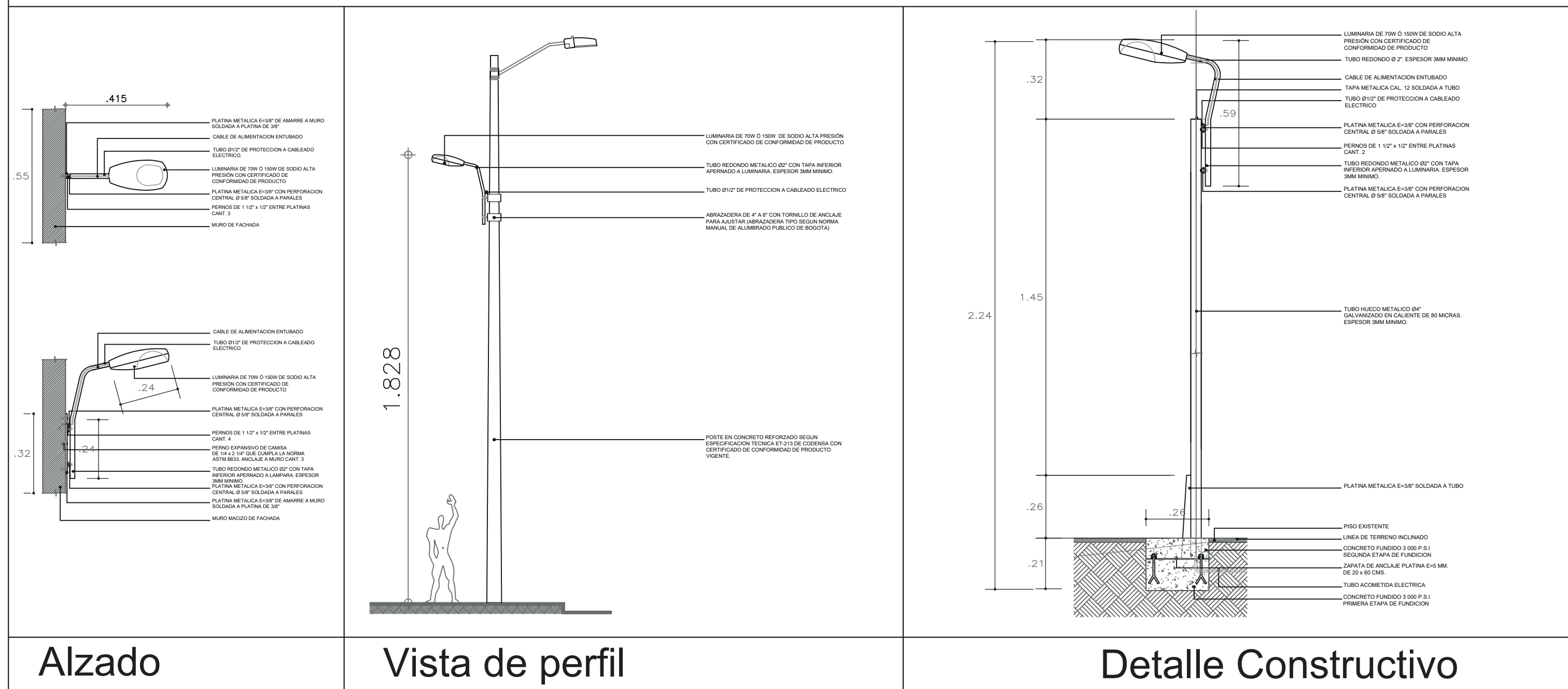
ESCALA 1:16 FECHA 27/05/22

ARCHIVO FECHA COPIA 27/05/22

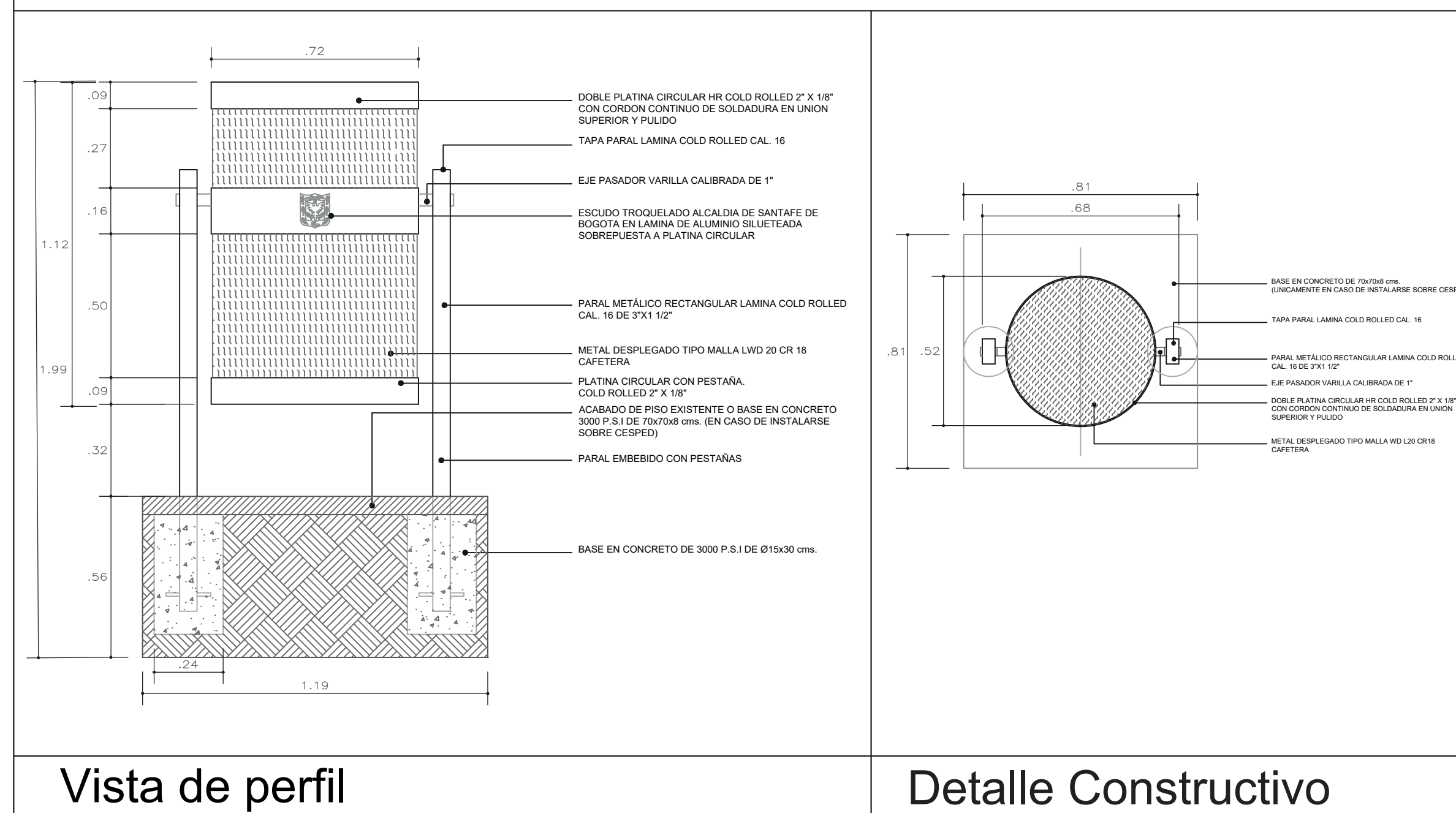
DIBUJO ELABORACION


PLANO No. DE A - 501 A - 501

# M130 - Postes de alumbrado público

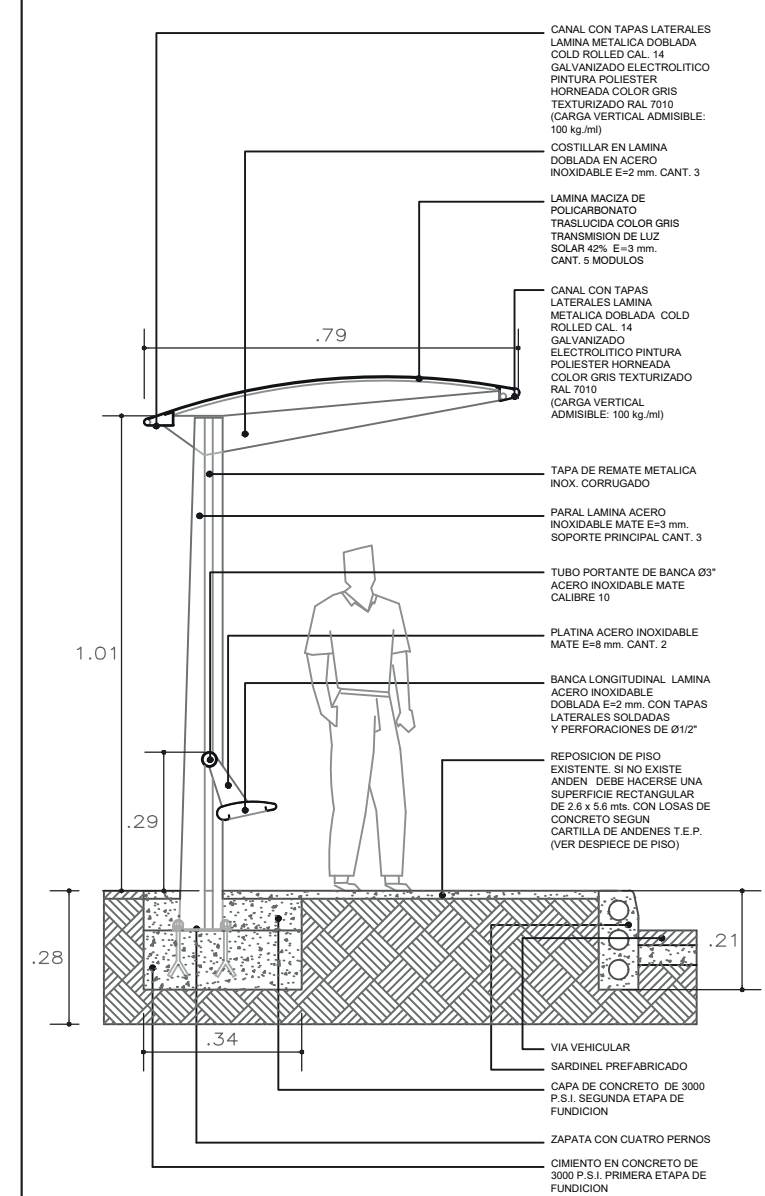


# M120 - Caneca metálica

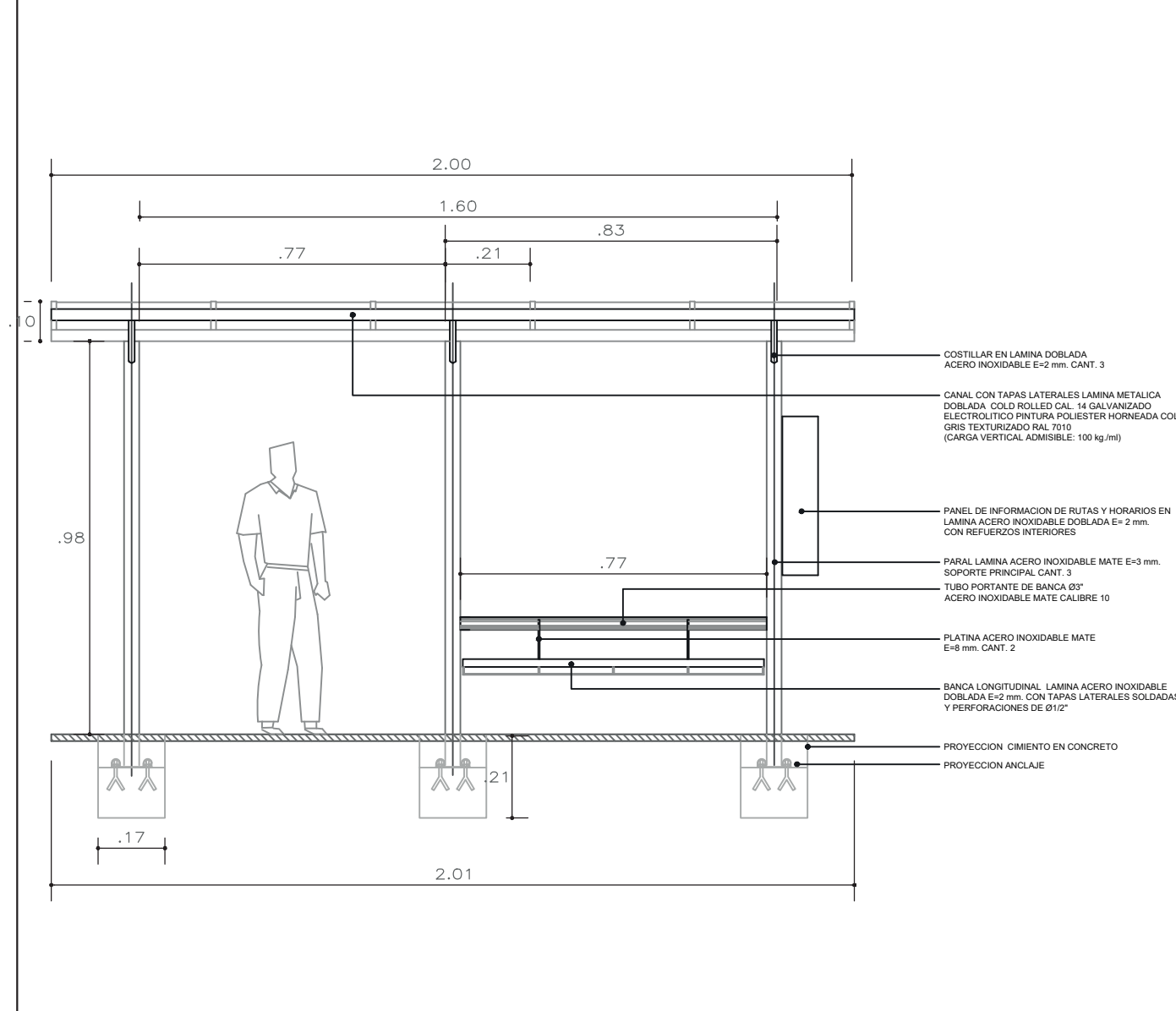


S02-V	S02-V
 <b>UNIVERSIDAD</b> <b>La Gran Colombia</b> FACULTAD DE ARQUITECTURA	
PROYECTO ECOLOGÍA ACTIVA: TRANSFORMACIÓN URBANA EN EL MUNICIPIO DE SAN JOSÉ DEL GUAVARE PROYECTO URBANO INTEGRAL SOSTENIBLE (PUI) CON ÉNFASIS EN EL DESARROLLO ECONÓMICO SOSTENIBLE.	
CONVENCIONES	
MODIFICACIONES      FECHA	
MATERIA:  PROYECTO OPCIÓN DE ÉNFASIS	
PLANOS DE REFERENCIA 1. PLANO_REF 2. PLANO_REF	
V. S. APROBACIÓN	V. S. PROPIETARIO
V. S. ARQ. RESPONSABLE	V. S. ARQ. CONSTRUCTORA
ASESOR DE DISEÑO	ASESOR
M130 - POSTES DE ALUMBRADO PÚBLICO M120 - CANECA METÁLICA	
ESCALA 1:16	FECHA 27/05/22
ARCHIVO	FECHA COPIA 27/05/22
DIBUJO	ELABORACIÓN
PLANO No. A - 502	DE A - 502

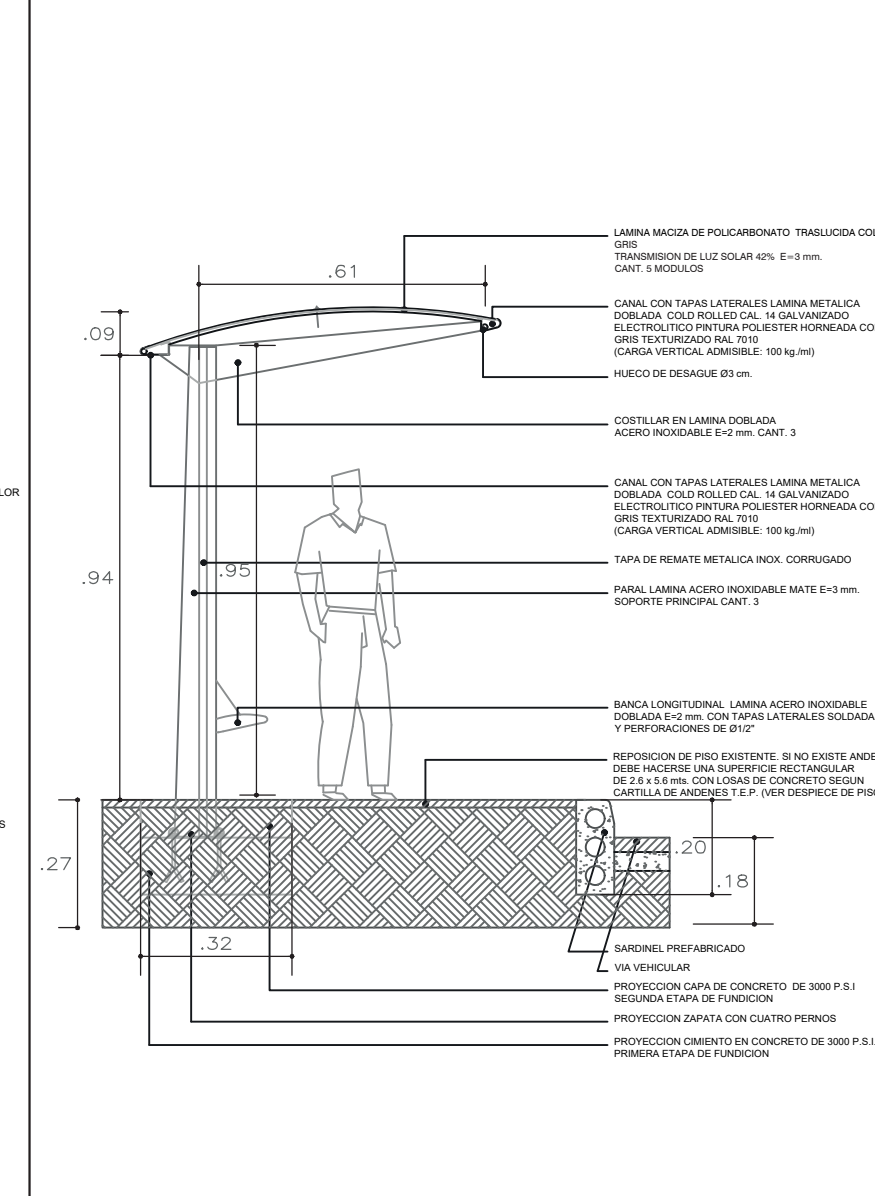
# M10 - Paradero



Alzado

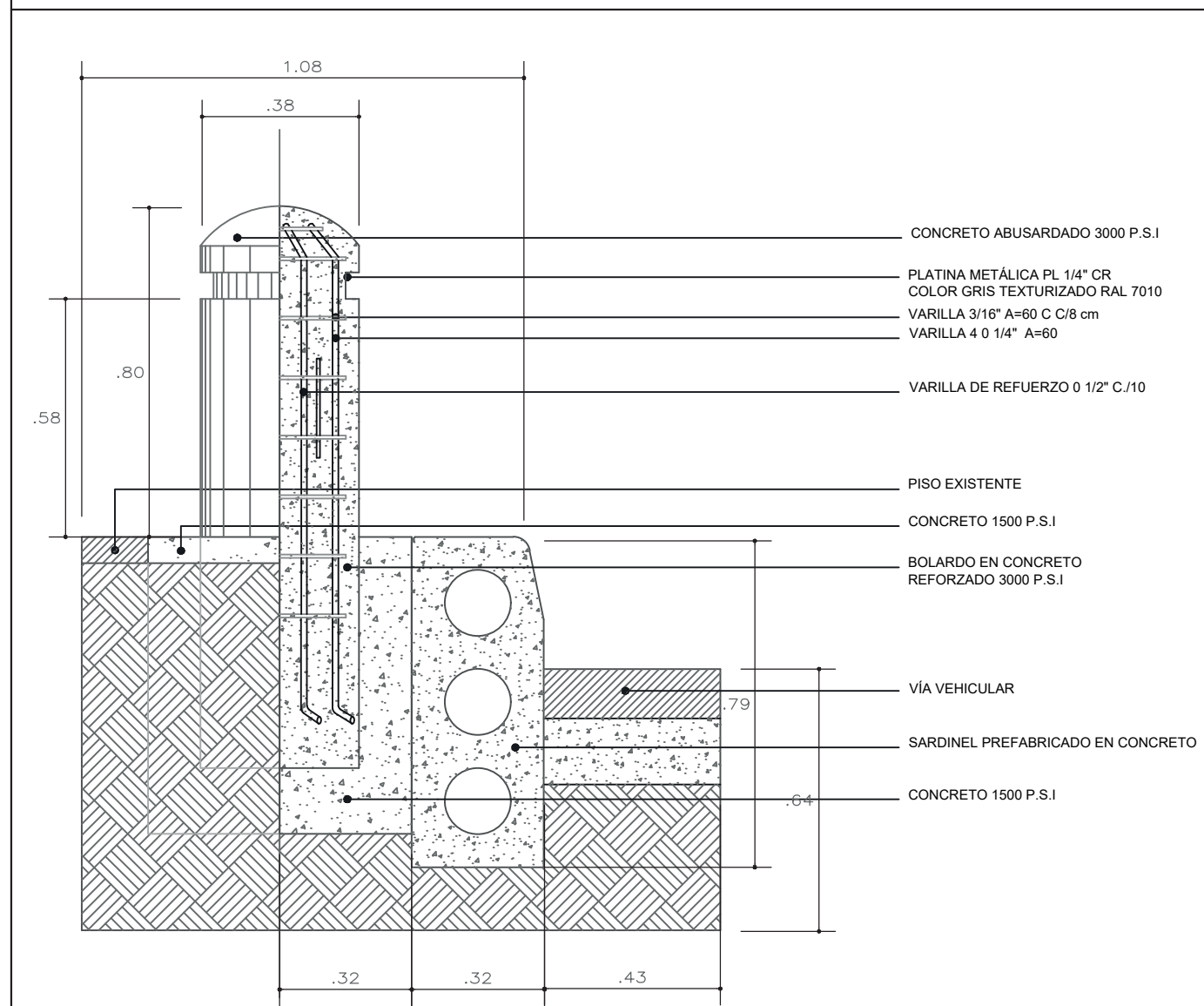


Vista de perfil

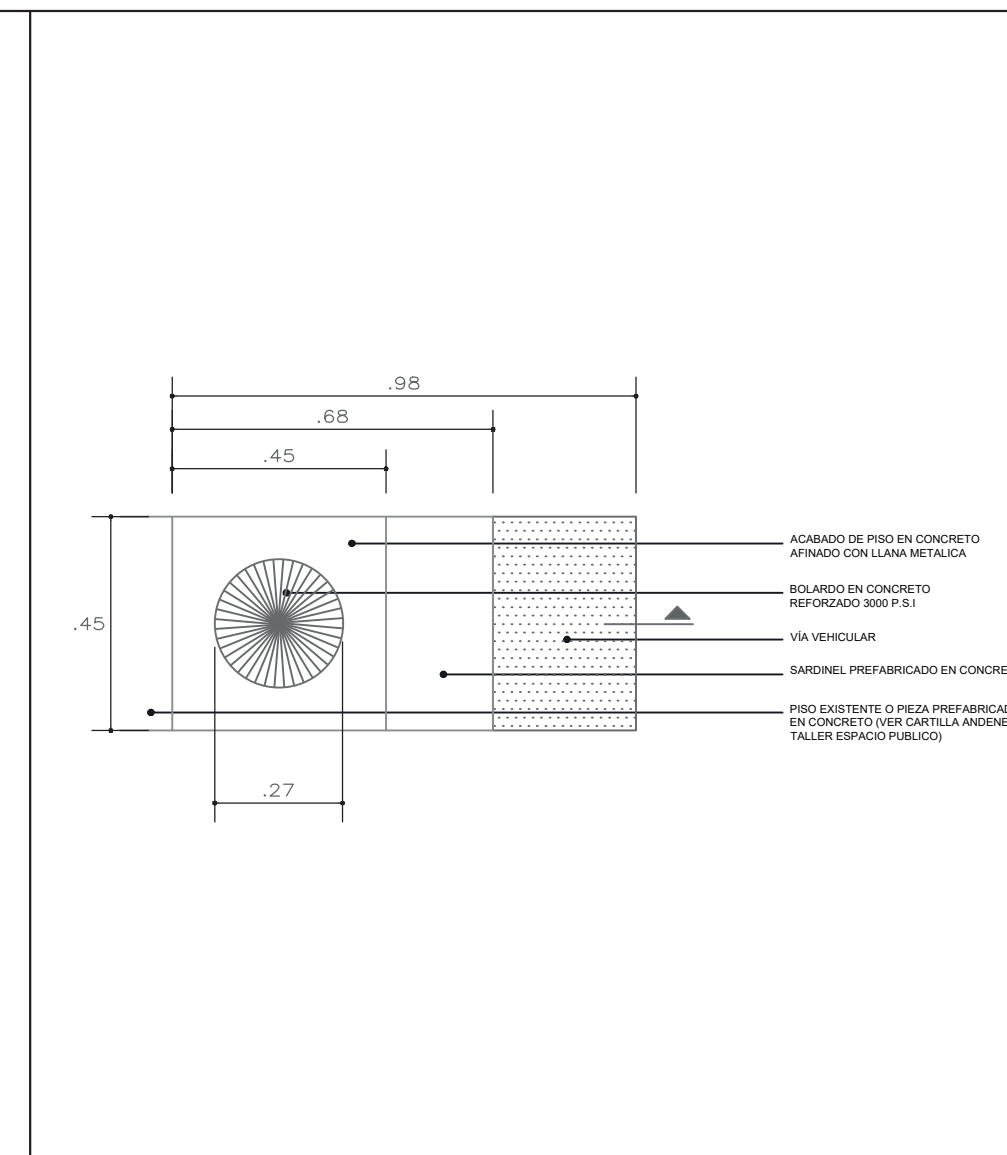


Detalle Constructivo

# M60 - Bolardo concreto



Corte constructivo



Detalle Constructivo



PROYECTO  
 ECOLOGIA ACTIVA:  
 TRANSFORMACION URBANA EN EL MUNICIPIO DE SAN JOSE DEL GUAVARE  
 PROYECTO URBANO INTEGRAL SOSTENIBLE (PUI) CON ENFASIS EN EL DESARROLLO ECONOMICO SOSTENIBLE.

CONVENCIONES

MODIFICACIONES FECHA

MATERIA:

PROYECTO OPCION DE ENFASIS

PLANOS DE REFERENCIA

1. PLANO\_REF

2. PLANO\_REF

V.º B.º APROBACION V.º B.º PROPIETARIO

V.º B.º RESPONSABLE V.º B.º ARQUITECTORA

ASESOR DE DISEÑO ASESOR

M10 - PARADERO

M60 - BOLARDO CONCRETO

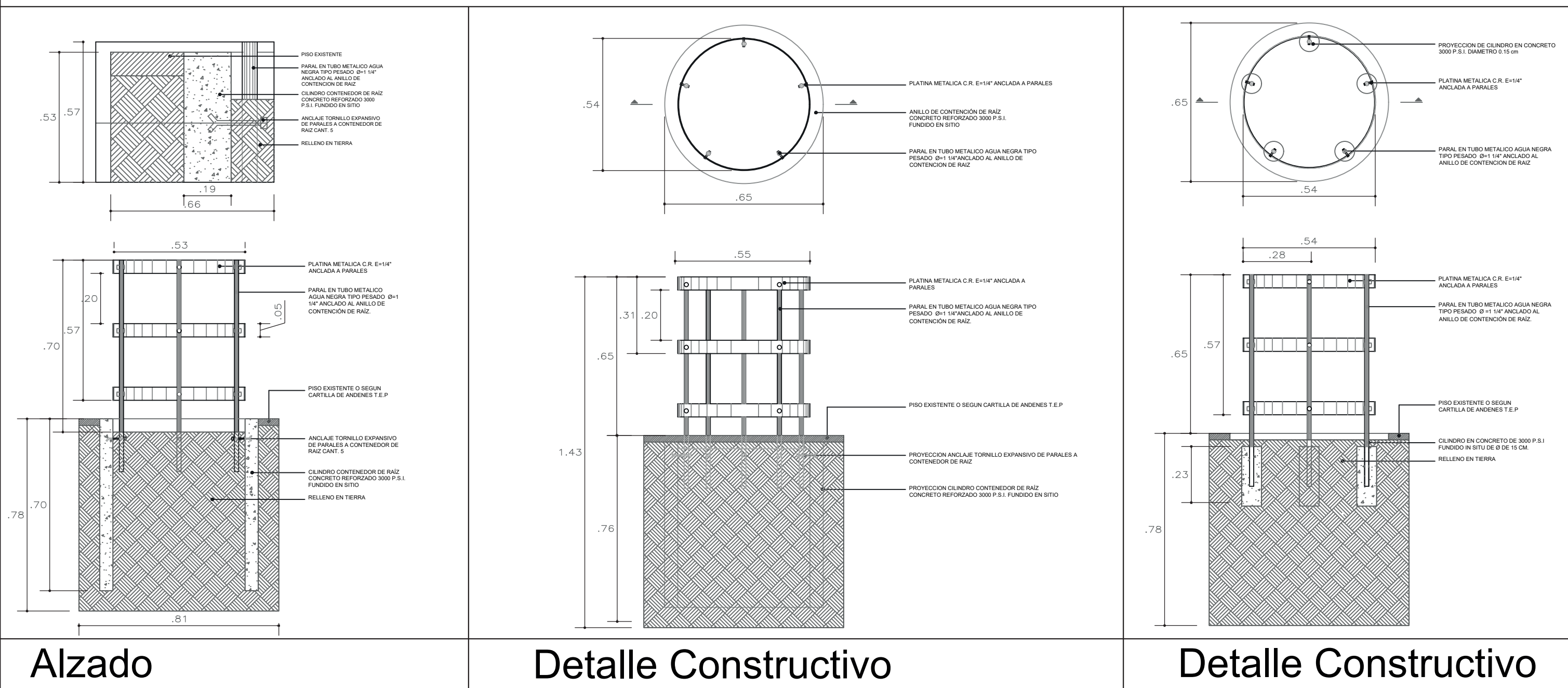
ESCALA 1:16 FECHA 27/05/22

ARCHIVO FECHA COPIA 27/05/22

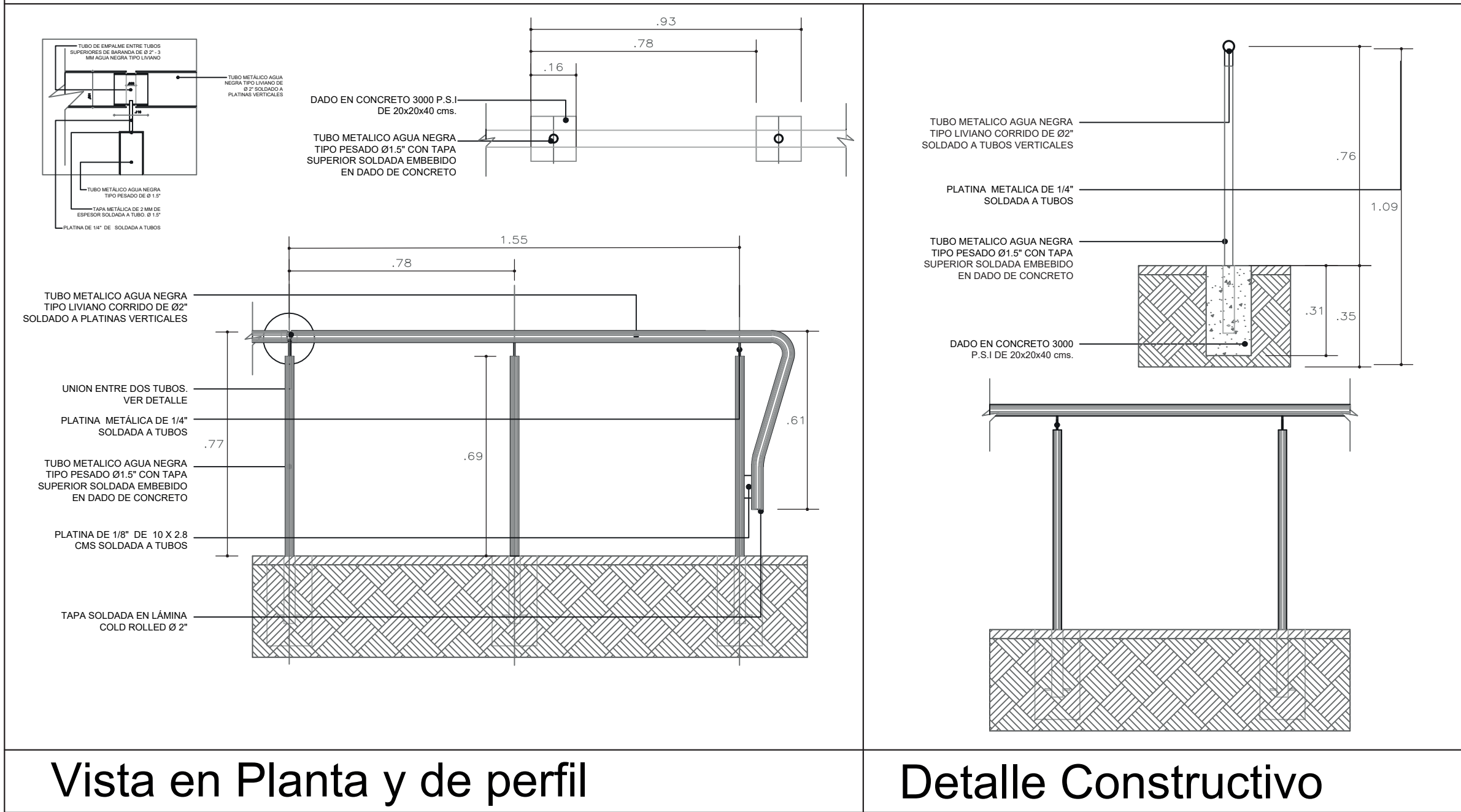
DIBUJO ELABORACION

PLANO No. DE A - 503 A - 503

# M90 - Protector arbol



# M80 - Baranda



402-V 30 402-V 30

UNIVERSIDAD La Gran Colombia  
FACULTAD DE ARQUITECTURA

PROYECTO  
ECOLOGÍA ACTIVA:  
TRANSFORMACIÓN URBANA EN EL MUNICIPIO DE SAN JOSÉ DEL GUAVARE  
PROYECTO URBANO INTEGRAL SOSTENIBLE (PUI) CON ÉNFASIS EN EL DESARROLLO ECONÓMICO SOSTENIBLE.

CONVENCIONES

MODIFICACIONES FECHA

MATERIA:  
PROYECTO OPCIÓN DE ÉNFASIS

PLANOS DE REFERENCIA  
1. PLANO\_REF  
2. PLANO\_REF

V.º: APROBACIÓN V.º: PROPRIETARIO  
V.º: AUI RESPONSABLE V.º: AUI CONSTRUCTORA  
ASESOR DE DISEÑO ASESOR

M90 - ROTECTOR ARBOL  
M80 - BARANDA

ESCALA 1:16 FECHA 27/05/22  
ARCHIVO FECHA COPIA 27/05/22  
DIBUJO ELABORACIÓN

PLANO No. DE A - 504 DE A - 504



UNIVERSIDAD  
La Gran Colombia

FACULTAD DE ARQUITECTURA

PROYECTO  
ECOLOGÍA ACTIVA:  
TRANSFORMACIÓN URBANA EN EL MUNICIPIO DE  
SAN JOSÉ DEL GUAVARE  
PROYECTO URBANO INTEGRAL SOSTENIBLE (PUI)  
CON ÉNFASIS EN EL DESARROLLO ECONÓMICO  
SOSTENIBLE.

CONVENCIONES

MODIFICACIONES FECHA

MATERIA:

PROYECTO OPCIÓN DE ÉNFASIS

PLANOS DE REFERENCIA

1. PLANO\_REF  
2. PLANO\_REF

V. S.º APROBACIÓN V. S.º PROPIETARIO

V. S.º ARQ. RESPONSABLE V. S.º ARQ. CONSTRUCTORA

ASESOR DE DISEÑO ASESOR

M120 - PANEL PUBLICITARIO  
M142 - MÓDULO DE CICLO ESTACIÓN

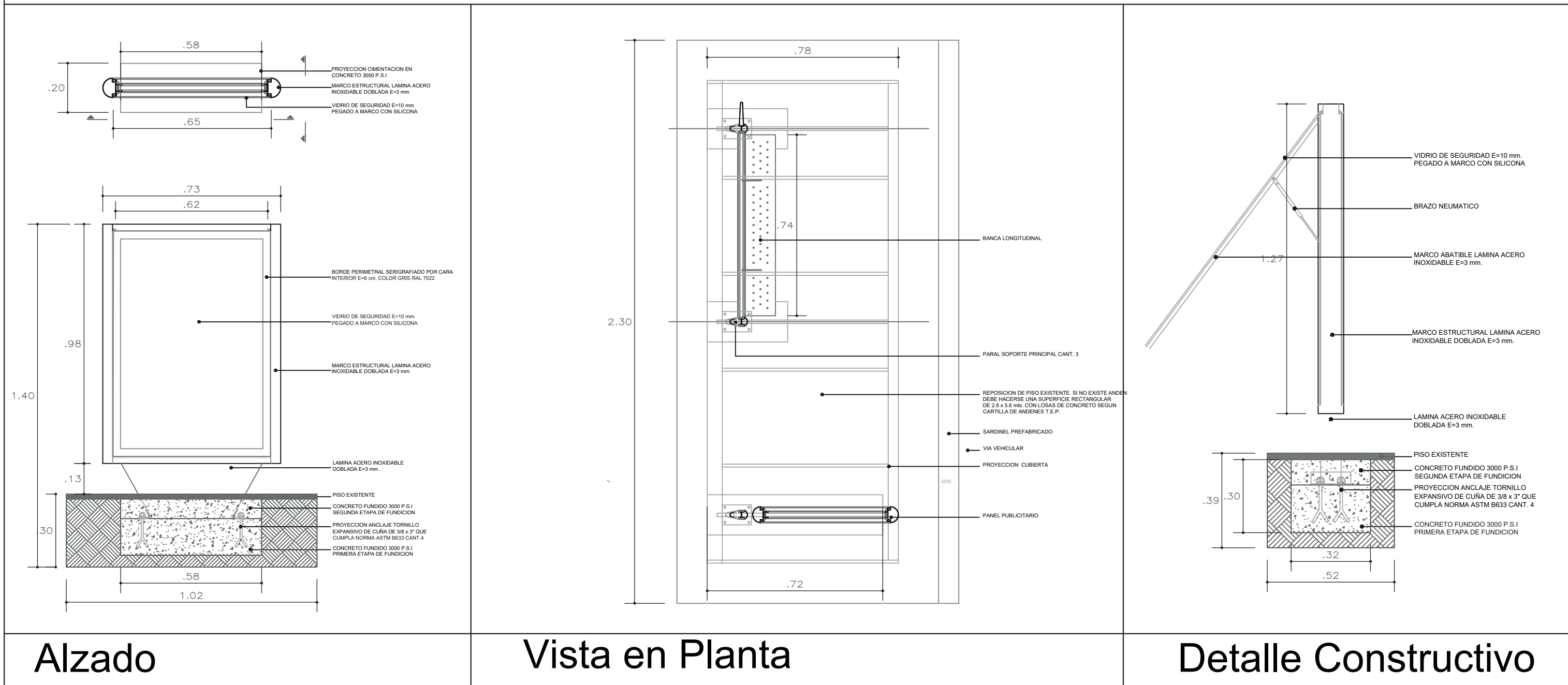
ESCALA 1:16 FECHA 27/05/22

ARCHIVO FECHA COPIA 27/05/22

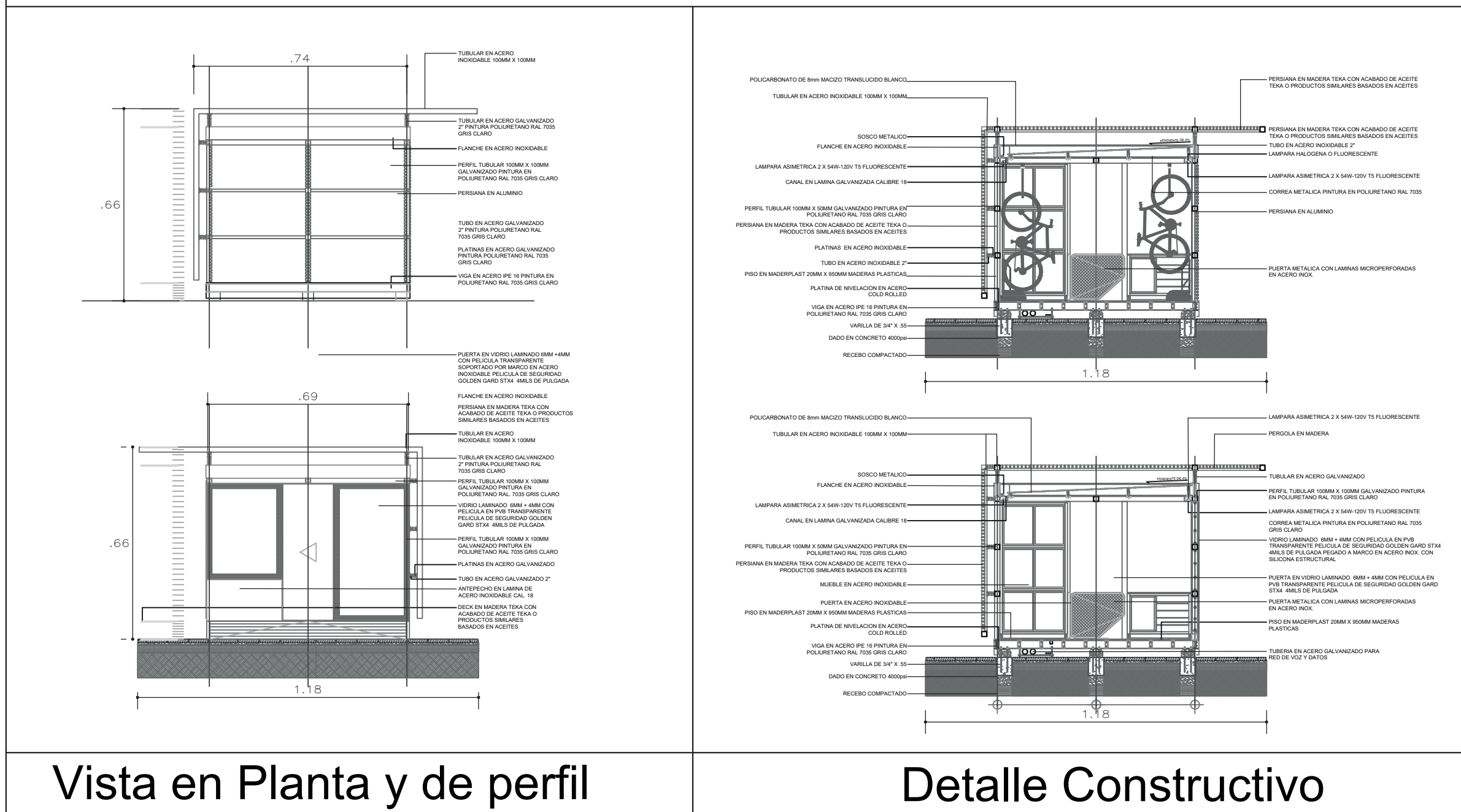
DIBUJO ELABORACIÓN

PLANO No. DE A - 505 A - 505

### M160 - Panel publicitario





### M142 - Módulo de ciclo estación





Vista en Planta y de perfil

Detalle Constructivo



SISTEMA URBANO DE DRENAJE SOSTENIBLE



PROYECTO  
ECOLOGÍA ACTIVA:  
TRANSFORMACIÓN URBANA EN EL MUNICIPIO DE  
SAN JOSÉ DEL GUAVARE  
PROYECTO URBANO INTEGRAL SOSTENIBLE (PUI)  
CON ÉNFASIS EN EL DESARROLLO ECONÓMICO  
SOSTENIBLE.

CONVENIONES

MODIFICACIONES FECHA

MATERIA:

PROYECTO OPCIÓN DE ÉNFASIS

PLANOS DE REFERENCIA

- 1. PLANO\_REF
- 2. PLANO\_REF

V.º S.º APROBACIÓN V.º S.º PROPIETARIO

V.º S.º A.º RESPONSABLE V.º S.º A.º CONSTRUCTORA

ASESOR DE DISEÑO ASESOR

CONTIENE


PERSPECTIVAS

ESCALA FECHA  
27/05/22


ARCHIVO FECHA COPIA  
27/05/22

DIBUJO ELABORACIÓN

PLANO No. DE  
A - 903 A - 903



ESPACIOS PÚBLICOS Y HUERTAS URBANAS



PROYECTO  
 ECOLOGÍA ACTIVA:  
 TRANSFORMACIÓN URBANA EN EL MUNICIPIO DE  
 SAN JOSÉ DEL GUAVARE  
 PROYECTO URBANO INTEGRAL SOSTENIBLE (PUI)  
 CON ÉNFASIS EN EL DESARROLLO ECONÓMICO  
 SOSTENIBLE.

CONVENIONES

MODIFICACIONES FECHA

MATERIA:

PROYECTO OPCIÓN DE ÉNFASIS

PLANOS DE REFERENCIA

- 1. PLANO\_REF
- 2. PLANO\_REF

V.º B.º APROBACIÓN V.º B.º PROPIETARIO

V.º B.º A.º RESPONSABLE V.º B.º A.º CONSTRUCTORA

ASESOR DE DISEÑO ASESOR

CONTIENE


PERSPECTIVAS

ESCALA FECHA  
 27/05/22


ARCHIVO FECHA COPIA  
 27/05/22

DIBUJO ELABORACIÓN

PLANO No. DE  
 A - 904 A - 904



ELEMENTOS REPRESENTATIVOS DEL ESPACIO PÚBLICO



UNIVERSIDAD  
La Gran Colombia

FACULTAD DE ARQUITECTURA

PROYECTO  
ECOLOGÍA ACTIVA:  
TRANSFORMACIÓN URBANA EN EL MUNICIPIO DE  
SAN JOSÉ DEL GUAVIARE  
PROYECTO URBANO INTEGRAL SOSTENIBLE (PUI)  
CON ÉNFASIS EN EL DESARROLLO ECONÓMICO  
SOSTENIBLE.

CONVENIONES

MODIFICACIONES	FECHA

MATERIA:

PROYECTO OPCIÓN DE ÉNFASIS

PLANOS DE REFERENCIA

- 1. PLANO\_REF
- 2. PLANO\_REF

V.º S.º APROBACIÓN	V.º S.º PROPIETARIO
--------------------	---------------------

V.º S.º A.º RESPONSABLE	V.º S.º A.º CONSTRUCTORA
-------------------------	--------------------------

ASESOR DE DISEÑO	ASESOR
------------------	--------

CONTIENE

PERSPECTIVAS

ESCALA	FECHA
	27/05/22

ARCHIVO	FECHA COPIA
	27/05/22

DIBUJO	ELABORACIÓN

PLANO No.	DE
A - 905	A - 905

