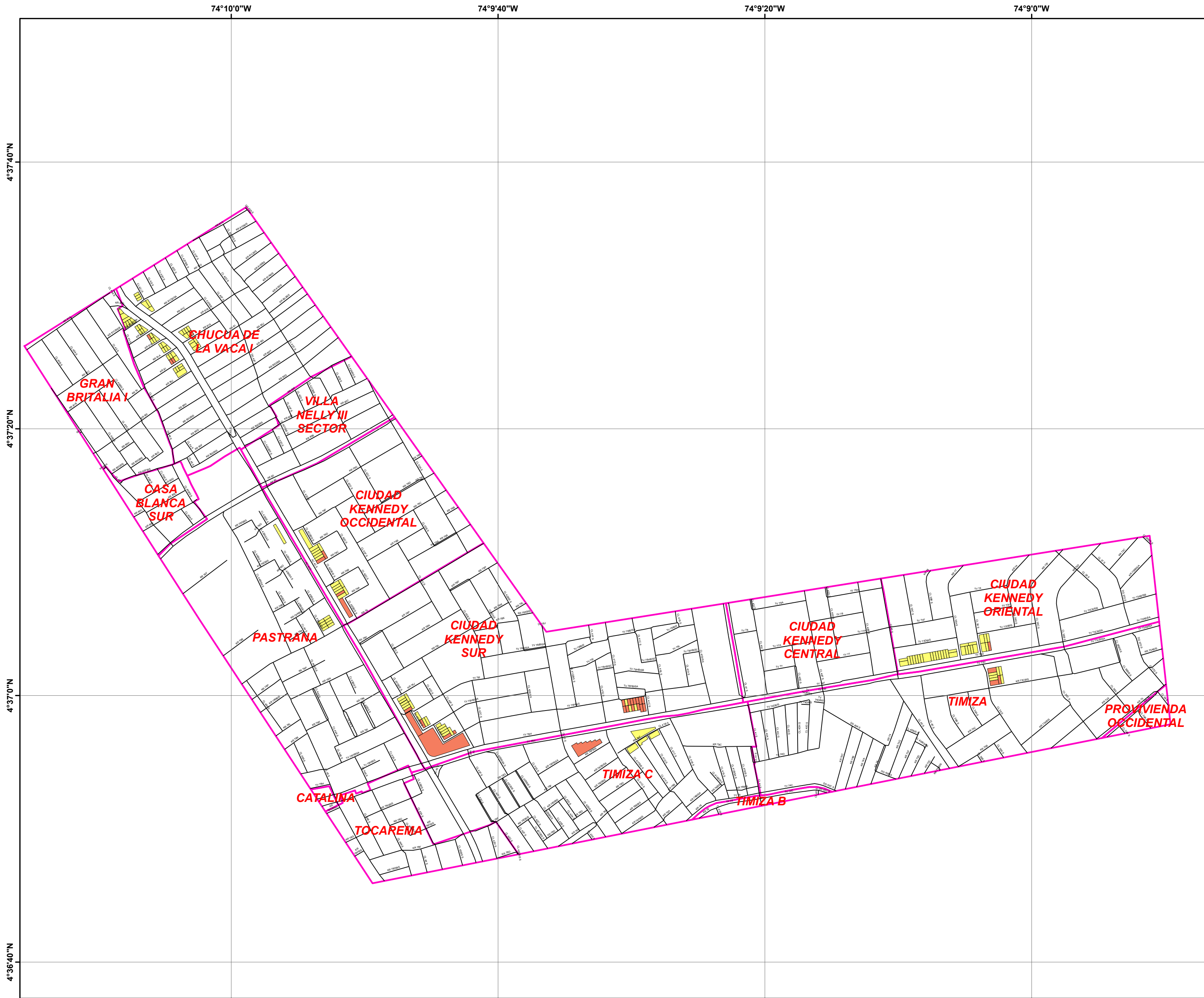


# ANEXO 1. ANALISIS JURIDICO MATRICULA INMOBILIARIA



REPÚBLICA DE COLOMBIA  
BOGOTÁ D.C.

UNIVERSIDAD  
La Gran Colombia

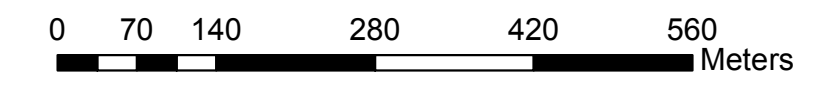
UNIVERSIDAD  
LA GRAN COLOMBIA



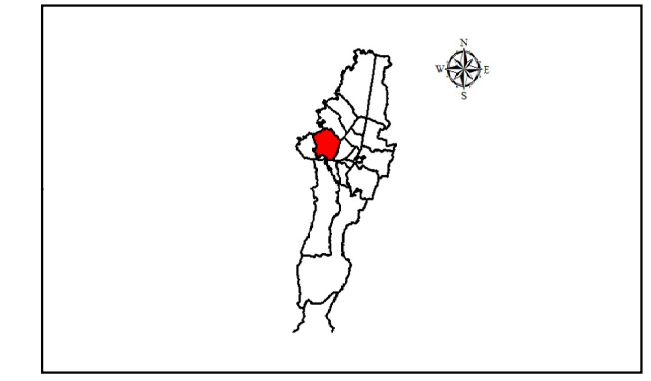
FACULTAD DE INGENIERÍA CIVIL  
INGENIERÍA CIVIL  
PROYECTO DE GRADO  
2016

LOCALIDAD 8 - KENNEDY  
ANÁLISIS JURÍDICO AFECTACIÓN PREDIAL

ESCALA: 1:5,600



LOCALIZACIÓN



CONVENCIONES

MATRICULA INMOBILIARIA

- NO POSEE
- POSEE
- Malla Vial
- Limite de Barrios

INFORMACIÓN DE REFERENCIA

DATUM	D_MAGNA
ORIGEN DE LA ZONA	GSC_MAGNA
LATITUD:	4° 38' 37" N
LONGITUD:	74° 9' 12" W

REALIZÓ:  
Alejandra Pinzon Santiago  
Gustavo Rodríguez Baños  
Jorge Daniel Baez Santiago

REVISÓ:  
ING. Diana María Jurado Gordo