FLUVIOPOLIS BACHUÉ

Modelo De Planificación Urbano Regional De La Cuenca Media Del Río Bogotá Con Orientación En Paisaje. Caso:
Primer Anillo De La Región Metropolitana, Polígono Comprendido Entre Río Chicú - Río Bojacá - río bogotá - transversal de la sabana devisab

Resumen

La cuenca del Río Bogotá está localizada en la parte central del país, situada en la cordillera de los andes, su ordenamiento está integrado por 45 municipios y el Distrito Capital, comprendido en la región metropolitana Bogotá - Cundinamarca, a nivel regional y central del territorio colombiano permite que se obtengan acciones encaminadas a la conservación, restauración y protección de todo el sistema hídrico, que se ve afectado por la contaminación de todo el sistema ecológico del ecosistema. Llegando al polígono entre los municipios Funza - Mosquera

LOCALIZACIÓN

La cuenca del Río Bogotá está localizada en la parte central del país, situada en la cordillera de los andes.
Departamento de Cundinamarca e integrada por 45 municipios y el Distrito Capital, comprendida en la región metropolitana Bogotá - Cundinamarca.
A nivel regional y central del territorio colombiano permite que se obtengan acciones encaminadas a la conservación, restauración y protección de todo el sistema hídrico, que se ve afectado por la contaminación de todo el sistema ecológico del ecosistema. Llegando al polígono entre los municipios Funza - Mosquera

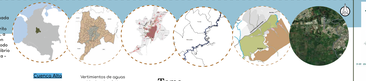

Justificación

Problemática

Hipotesis



Procesos metropolitanos

Modelos de ocupación urbana

0. Parcelación
0. Urbanización
0. Urbanización
0. Parcelación
0. Urbanización
0. Edificación

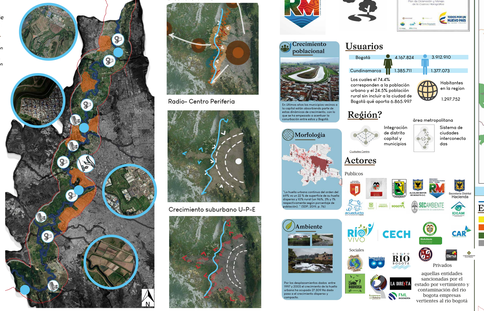

Objetivo

Legal

Normativo

Economico

Socio cultural

Tema

Historia

Por los desplazamientos dados entre 1951 y 2005 el crecimiento de la huella urbana ha ocupado 27.209 Ha dado paso a el crecimiento dispersa y compacto.

Paisaje en región

Marco Teorico

Marco conceptual

Discusión Teórica Y Construcción Argumental

Posición teórica orientadora

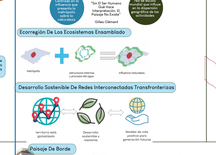

Casos de estudio

Río Parque Memorias del Agua - río negro

GRAND LYON

THE LONDON PLAN

Diagnostico territorial clásico

Escala MACRO

Escala Meso

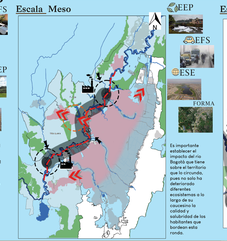

Escala Micro

Diagnostico territorial especifico

Escala MACRO

Escala Meso

Escala Micro

Valoración del Paisaje

Escala MACRO

Descripcion de paisajes actules

METODOLOGÍA

La metodología que se presenta a continuación, es la que nos permitirá hacer un adecuado estudio de los paisajes fluviales que contengan los regiones metropolitanas, para así llegar a una documentación y propuesta.

Recursos paisajísticos



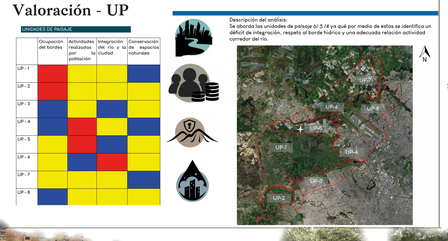

Valoración - UP

Escala PUNTUAL



Paisaje Puntual

Propuesta de Paisaje