CENTRO DE REHABILITACIÓN Y REINTEGRACIÓN SOCIAL PARA HABITANTES DE LA CALLE

INTRODUCCIÓN

Para Bogotá, los habitantes de la calle representan un problema urbano-social. Como medida, el distrito dispuso centros de apoyo; los cuales poseen diferentes problemáticas como el déficit de cupos, instalaciones no pensadas para una rehabilitación, servicios divididos por toda la ciudad y carencia de espacios que suplan las necesidades del habitante de la calle promedio, por lo que se hace necesario un nuevo centro de apoyo.

MARCO HISTÓRICO

- Diógenes de Sinópe (412 a.c.)
- Exilliados como leprosos (s. XIV)
- Ferrocarriles Sociales (s. XIX)
- Asesinados para limpiar calles (s. XIX)
- Usados en la conquista europea
- Extensión urbana y migrantes, generan indigencia en Bogotá (1950)
- Se desmantela "El Cartucho" (1991 d.c.)
- Ley obliga el uso de alfileres en bombas (s. XX)
- China usa zoológicos humanos (2012 d.c.)
- Se desmantela "El Bronx" (2016 d.c.)
- Fundación sin H.C., por Housing First. (2017 d.c.)
- Ingeniería aérea módulos de vivienda (2017 d.c.)

DIAGNÓSTICO DEL PROBLEMA

Percepción de la ciudad

- 01 Población Total: 9.538 hab. de calle en Bogotá
- 02 Habitante de calle promedio: 68.9% hombres 30-45 años
- 03 Vulnerabilidad: 56.48% insultados 54.65% golpeados
- 04 Años viviendo en la calle: 65% Menos 6 más años
- 05 Cupos: 2.800 en centros de apoyo
- 06 Poco Uso: 23.5% en un centro de apoyo
- 07 Bajo rango de éxito: 19% logran la rehabilitación
- 08 Poco Espacios: 1 centro para mascotas

Tasa de habitantes de la calle (1997-2017)

Pirámide Poblacional

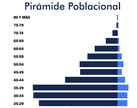

Inversión del distrito

- Se invierten cada 4 años: $ 142.000 millones
- Varía dependiendo modalidad de atención: $3.132.734
- Tasa de éxito de 1972: De 3.135 solo se recuperaron 404 habitantes de la calle.

Luego de la intervención del Bronx, se dispuso el presupuesto por medio de la Secretaría de Integración Social/Salud.

Habitantes de la calle víctimas de violencia

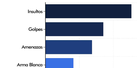

Ley 1641 de 2013 Colombia

Por la cual se establecen los lineamientos para la formulación de la política pública social para habitantes de la calle y se dictan otras disposiciones.

PERCEPCIÓN HABITANTES DE CALLE

- Por qué iniciaron la vida en la calle: Adición ..2.661 hab.; Familia ..2.272 hab.; Escuela ..518 hab.; Pobreza ..441 hab.
- Discapacidad en habitantes de la calle: 3.727 hab. sin discapacidad; 1.419 hab. con discapacidad
- Actividad para generar ingresos: Reciclar ..2.661 hab.; Pidiendo ..2.272 hab.; Carros ..518 hab.; Otros ..441 hab.
- Aumento de habitantes de la calle: Habitantes de la calle + Inmigrantes = Mayor Pobreza Social
- Donde duermen los habitantes de la calle: Calle ..4.997 hab.; Institución ..1.661 hab.; Dormitorio ..687 hab.
- Gusto por los centros de apoyo: El 51% de los habitantes de la calle no se siente a gusto con los centros de apoyo actuales.
- Uso de los programas de la Alcaldía: No conocen ..1.201 hab.; Conocen ..5.645 hab.; Utilizan ..3.853 hab.; No Utilizan ..1.822 hab.
- Tiempo viviendo en la calle: 0 años o mas; 3 años; 4años; 2 años; 2 años; 1 año; menos de 1 año

CENTROS DE APOYO EN BOGOTÁ

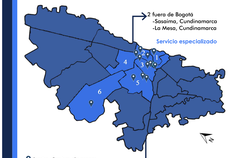

Puntos Centros de apoyo

1. Loc. La Candelaria ..115 hab.
2. Loc. Santa Fe ..1.313 hab.
3. Loc. Mártires ..1.730 hab.
4. Loc. Puente Aranda ..462 hab.
5. Loc. Teusaquillo ..362 hab.
6. Loc. Fontibon ..118 hab.
7. Loc.Kennedy ..682

El 51% de los habitantes de la calle no se siente a gusto con los centros de apoyo.

5.440 habitantes de la calle conocen los centros de apoyo y solo 3.853 los utilizan.

Categorías de servicio

- Centro de paso
- Centro de atención
- Centro de rehabilitación
- Centro enfoque diferencial
- Centro de capacitación
- Centro de Discapacidad

Funcionamiento de Centro de Apoyo

Ingreso → Inscripción → Revisión → Guardar Pertenencias → Entrega de Sudaderas → Aseo Personal → Alimentación → Descanso

JUSTIFICACIÓN

Déficit de cupos en centros de apoyo para habitantes de la calle

- Ciudad de Bogotá
- 12 centros de apoyo
- 2.500 cupos
- 9.538 habitantes de calle

Centros con diferentes servicios divididos en Bogotá

- 6 tipos de enfoque
- Dispersos por las ciudad
- Ubicados en zonas industriales
- Constante transporte

Espacios que y las necesidades para habitantes de la calle

Centro de paso día-noche Bakatá,Calle 10 # 17 -53

Problemáticas

Principios

Desconexión · Inseguridad · Encierro · Hacinamiento

HIPÓTESIS

Servicios que se implementaran

Centro de paso · Asesorías Transitorias · Capacitación Laboral · Rehabilitación Social · Espacios Inclusivos

OBJETIVOS

Diseño → Rehabilitación / Reintegración → Inclusión · Seguridad · Atención · Ecológico, Confort · Urbanismo Táctico

1. DISEÑAR
- Espacios privados y semi-privados
- Espacios para descanso
- Capacitación laboral
- Espacios inclusyentes

2. IMPLEMENTAR
- Diseño Bioclimático
- Confort Interno
- Huertos Urbanos
- Espacios de reciclaje

3. GENERAR
- Áreas verdes para esparcimiento
- Espacios para recreación
- Estructuras Arquitectónicas
- Espacio Público
- Cultura Cafejera

ANÁLISIS DEL LUGAR

LOCALIZACIÓN

El predio se encuentra ubicado en la ciudad de Bogotá, en la localidad de Kennedy , en la UPZ 80 Corabastos, en el barrio María Paz, entre la Carrera 81 y la Carrera 80 G y entre la Calle 5 A Sur y la diagonal 3.

- Kennedy 3ra localidad con mayor densidad de hab. de la ciudad.
- Kennedy, no posee ningún centro de apoyo.
- Corabastos, centro-ciudad urbano, en proceso de consolidación.

ANÁLISIS MACRO

Clasificación de suelos, principales vías y áreas protegidas

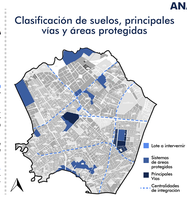

Centros de atención humanitaria en la localidad de Kennedy

ANÁLISIS MESO

Contexto inmediatoe Intereses del hab. de la calle

Estructura Ambiental

Estratificación

ANÁLISIS BIOCLIMÁTICO

Vientos

Asoleación

ANÁLISIS MICRO

Visuales

Usos de suelo Predominante

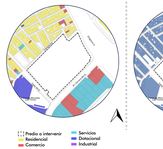

Llenos y vacíos

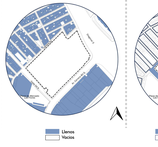

Flujo Peatonal / Ruido

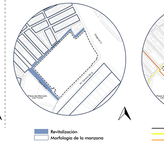

Tensiones Urbanas

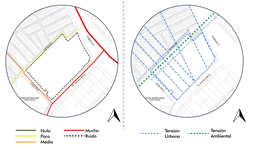

REFERENTES ARQUITECTÓNICOS

El Camino. Unidad Operativa para atención de persona mayor y habitante de calle

Alojamiento: 500 hab. de calle / abuelos.
Área construida: 1.059 hectáreas

Gail Miller Resource Center

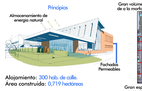

Alojamiento: 500 hab. de calle.
Área construida: 0.719 hectáreas

REFERENTES ESPACIALES

Mercado de Artesanias Tlaxco / Vrtical



Taller de Cerámica / Taller DIEZ 05

Place au Changement Public Plaza / Collectif Etc

CONCLUSIONES ANÁLISIS DEL LUGAR

- Recuperación: Olores; Acopio de basuras; Calle en mal estado; Conexión con humedales; en recuperación
- Mejoramiento: Intervención reestructurante; Sector solitario/inseguro; Sector de comercio a mejorar; Ruido
- Fortalecimiento: Ordenamiento Bodegas Ex Recicladora; Fortalecimiento Comercial; Consolidación; Centralidad Urbana
- Acceso: Acceso Primario; Acceso Secundario; Acceso Terciario; Sentido de vía

CARACTERIZACIÓN DEL USUARIO

1. Farmacodependiente
2. Vive en la calle por gusto
3. Problemas Económicos

CONCEPTOS DE DISEÑO

- Equilibrio con el contexto: Espacios verdes, conexión hacia humedales. Respeta las determinantes morfológicas y alturas establecidas
- Permeabilidad: Estructura como medio para el diseño. Adaptar espacios para huertos urbanos. Equilibrio la densidad espacial, de modo que no afecte la percepción visual
- Inclusión: Espacios para sillas de ruedas. Norma NTC 6047. Espacios pensados para personas en condición de discapacidad
- Bioclimática: Equip. tecnológico para crear energías renovables. Espacios equipados con herramientas que brindan confort
- Arquitectura Sensorial: Evitar espacios cerrados. Espacios adecuado de la temperatura. Integra principios sensoriales, que ayudan en el proceso de rehabilitación
- Espacios configurados para el usuario: Espacios pensados para mantener control sobre los acciones que allí se realizan

PROCESO DE ZONIFICACIÓN

Caracterización de espacios

Resultado de la morfología del contexto urbano cercano y referenciado de El Centro de Acogida de Pamplona, The Bridge Homeless Assistance Center y El Camino Unidad Operativa.

Programa Arquitectónico

Zona de Rehabilitación	2.364 m2
Zona de Almacenamiento	1.241 m2
Zona de Capacitación	1.848 m2
Zona Administrativa	1.297 m2
Zona de apoyo	693 m2
Zona Donación	410 m2
Zona de atención	720 m2
Espacios Recreativos	2.000 m2
Equipamiento Comercial	800 m2

Normativa

- Índice Máximo de Ocupación: 0.50
- Índice Máximo de Construcción: 2.50
- Parqueaderos → Privados 1 x 60m. → 3.50 m x 5.50 m; Público 1 x 500 m2
- Áreas de cesión pública para parques y equipamientos, mínimo al 10% del área neta urbanizable.
- 17% para parques (incluye espacios peatonales correspondientes a plazas, plazoletas, pasajes y alamedas, según definiciones del sistema del espacio público)
- 8% para equipamiento comunal público, debidamente amojonados y deslindados.

Flujograma

Resultado de las relaciones públicas/privado que existen en un centro de apoyo para habitantes de la calle

Zonificación

Fitotectura

IMPLANTACIÓN

FORMACIÓN VOLUMÉTRICA

1. Volumen producto de tensiones urbanas
2. Formación de circulación peatonal
3. Consolidación de volúmenes
4. Rotación Volumétrica
5. Sustracción
6. Consolidación de alturas
7. Sustracción
8. Iluminación y ventilación natural
9. Consolidación de formas

ANÁLISIS BIOCLIMÁTICO

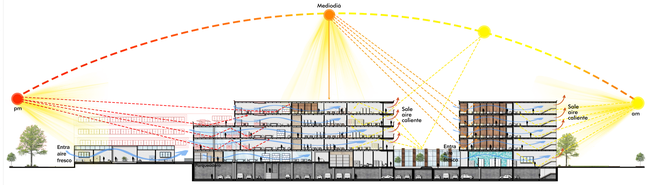

CARACTERIZACIÓN AMBIENTAL

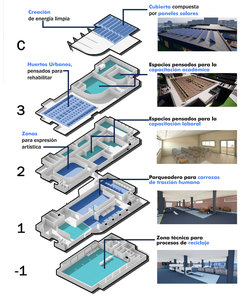

DETALLE CONSTRUCTIVO



DETALLE CUBIERTA VERDE

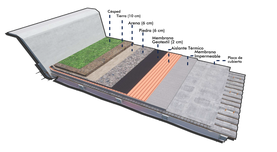

Sistema bioclimático en las habitaciones

PERSPECTIVAS