CENTRO INTEGRAL DE GESTION DE RIESGO Y DESASTRE SUSTENTABLE Y RESILIENTE EN MOCOA -

01 MARCO PROBLÉMICO

LOCALIZACIÓN

JUSTIFICACIÓN

OBJETIVO GENERAL

"Diseñar un centro logístico humanitario para la región del Putumayo con el fin de fortalecer las capacidades de las entidades operativas y coordinadoras del sistema nacional de gestión del riesgo y de desastres a partir de un diseño vital y manifestaciones emergentes sustentables y resilientes."

OBJETIVOS ESPECÍFICOS

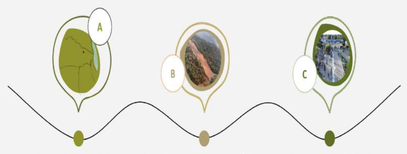

METAS MUNDIALES

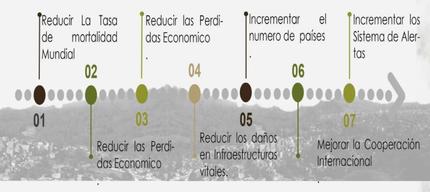

PROBLEMATICA

DESASTRES NATURAL
creciente de varias quebradas y de los ríos Mulato, Mocoa y Sangoyaco.



AVENIDA TORRENCIAL
332 personas Fallecidas, heridas a 398 afectó 7.794 familias desaparición 77 habitantes

PUTUMAYO
146.104 desplazados del conflicto armado. Representa un 37% de la población total del Departamento.



MOCOA
25.101 víctimas del conflicto armado , representa un 56% del total de la población de Mocoa.

HIPOTESIS

CONPES

02 MARCO DE REFERENCIA

CENTRO DE GESTIÓN INTEGRAL DEL RIESGO DE DESASTRES DEL ORIENTE

CENTRO LOGISTICO HUMANITARIO CARIBE

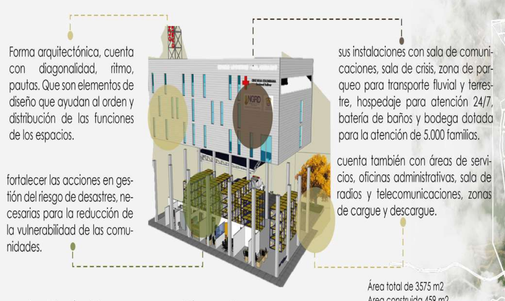

CENTRO LOGISTICO REGIONAL DE ASISTENCIA HUMANITARIA EN PANAMÁ

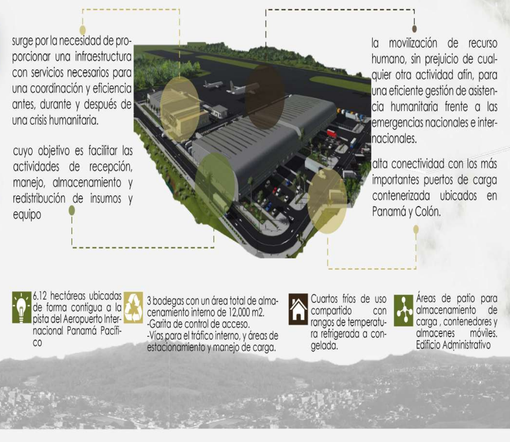

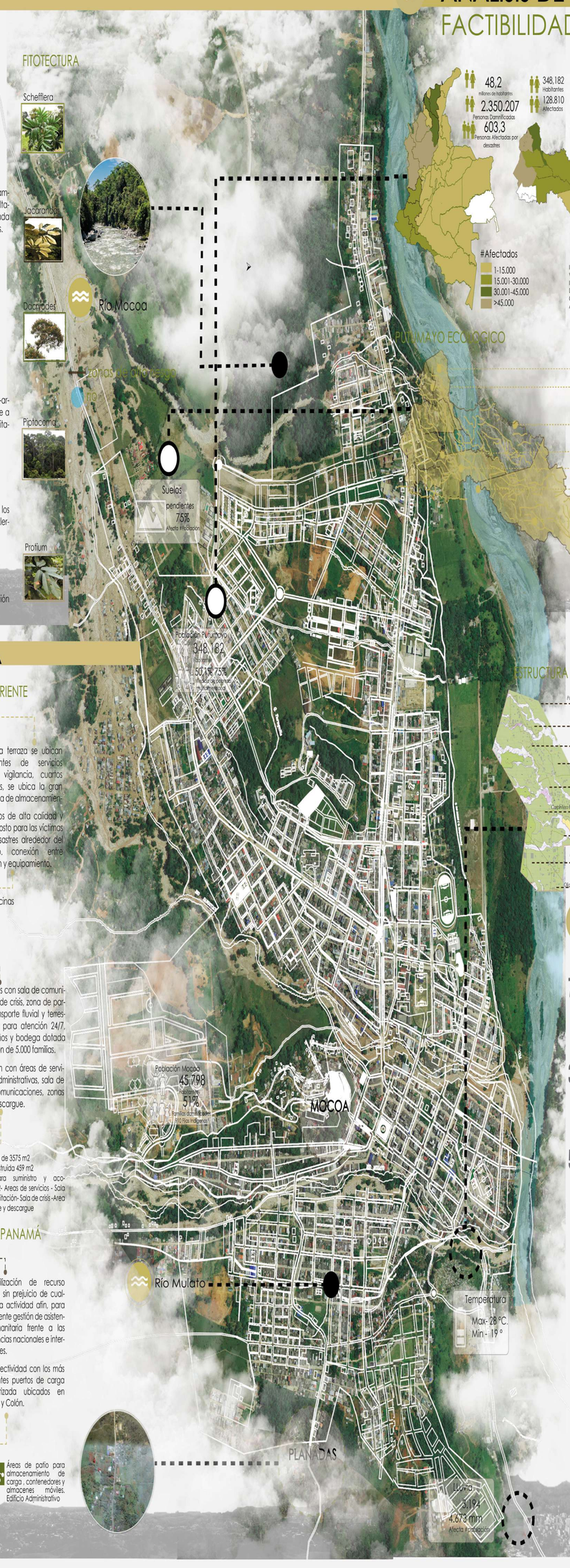

09 ANALISIS DE TERRITORIO

FACTIBILIDAD DEL TERRITORIO

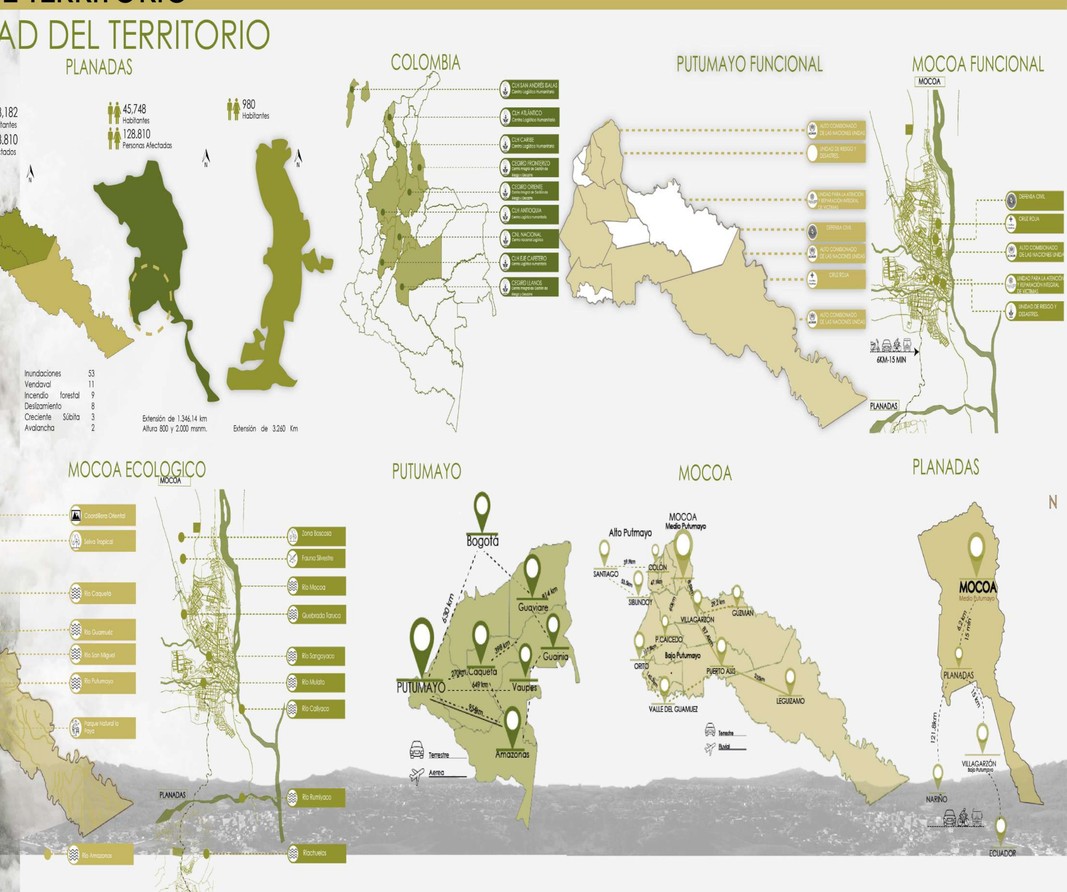

ESTRUCTURA AMBIENTAL

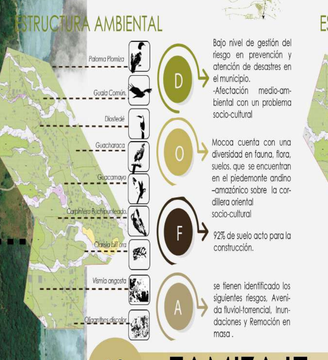

ESTRUCTURA ECONOMICA

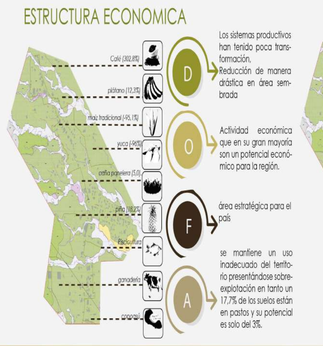

ESTRUCTURA SOCIO CULTURAL

TIPOLOGIA

LA TIPOLOGIA QUE SE EVIDENCIA SON VIVIENDAS COLONIALES QUE ESTAN ENTRE 1 Y 2 PISOS. SE NOTA EL USO DE TEJAS Y MATERIAL DE BARRO.

MORFOLOGIA

LAS PLANADAS HA IDO CRECIENDO DE FORMA ORGANICA TENIENDO COMO UNICO EJE LA VIA MOCOA.

10 TAMIZAJE

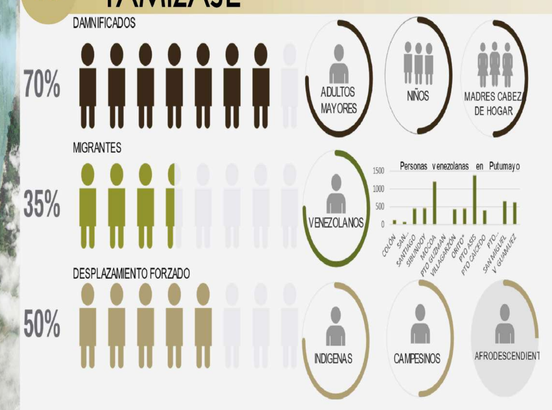

INDIGENAS

AFRODESCENDIENTES

MIGRANTES VENEZOLANOS

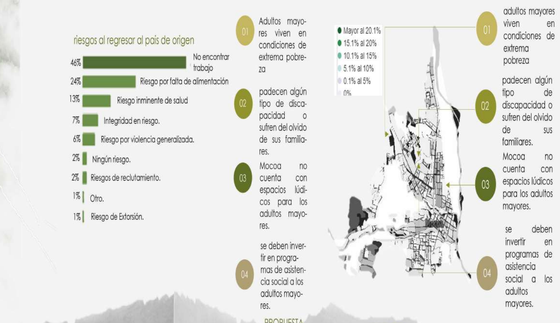

ADULTOS MAYORES

NINOS

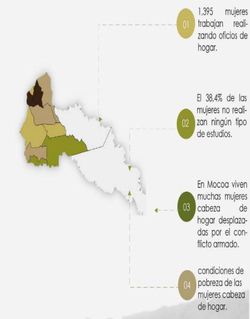

MADRE CABEZA DE FAMILIA

03 MARCO CONCEPTUAL

04 MARCO METODOLÓGICO

05 MARCO SENDAI

06 MARCO NORMATIVO

Ley 02 de 1991
seguridad de los habitantes de zonas urbanas ante peligros naturales.

Ley 1523 de 2012
Fondo Nacional de Gestión de Riesgo de Desastres

Articulo.49
Recursos para apoyo a las entidades nacionales y territoriales en prevención de riesgo, mitigación, respuesta y recuperación, (rehabilitación y reconstrucción) hacen frente a situaciones de desastre

Decreto 606-2018
Gobierno Nacional, continuar con la ejecución del Plan de Acción, para la recuperación y reconstrucción de las zonas afectadas en el municipio de Mocoa.

INSTRUMENTO DE PLANIFICACIÓN

NTC 4201

AGARRADERA
Elemento de características y dimensiones ergonómicamente adecuadas para asirse de él.

BORDILLO
Elemento elevado sobre el nivel del plano de circulación, con frente vertical o muy inclinado que puede contener a un empuje lateral

BARANDA
Elemento de mobiliario interno o externo para el apoyo, seguridad y protección de transeúntes por senderos, rampas o escaleras, entre otros.

PASAMANOS
Elemento continuo de apoyo y sujeción que acompaña la dirección de una circulación

NTC 4143

ACCESIBILIDAD
Elemento para que sea utilizable por todas las personas en forma segura, equitativa, y de la manera más autónoma y confortable posible.

NIVEL DE ACCESIBILIDAD ADECUADO
parámetros dimensionales de accesibilidad aplicables para la utilización por todas las personas de forma segura, equitativa y de manera autónoma y confortable.

VADO
Nivel entre calzada y acera, facilitando la continuidad en el desplazamiento de todas las personas, en especial a los usuarios de sillas de ruedas.

RAMPA ESCALONADA
permite salvar la diferencia de nivel entre calzada y acera, facilitando la continuidad en el desplazamiento de todas las personas

07 MARCO TEORICO

08 MARCO HISTORICO