
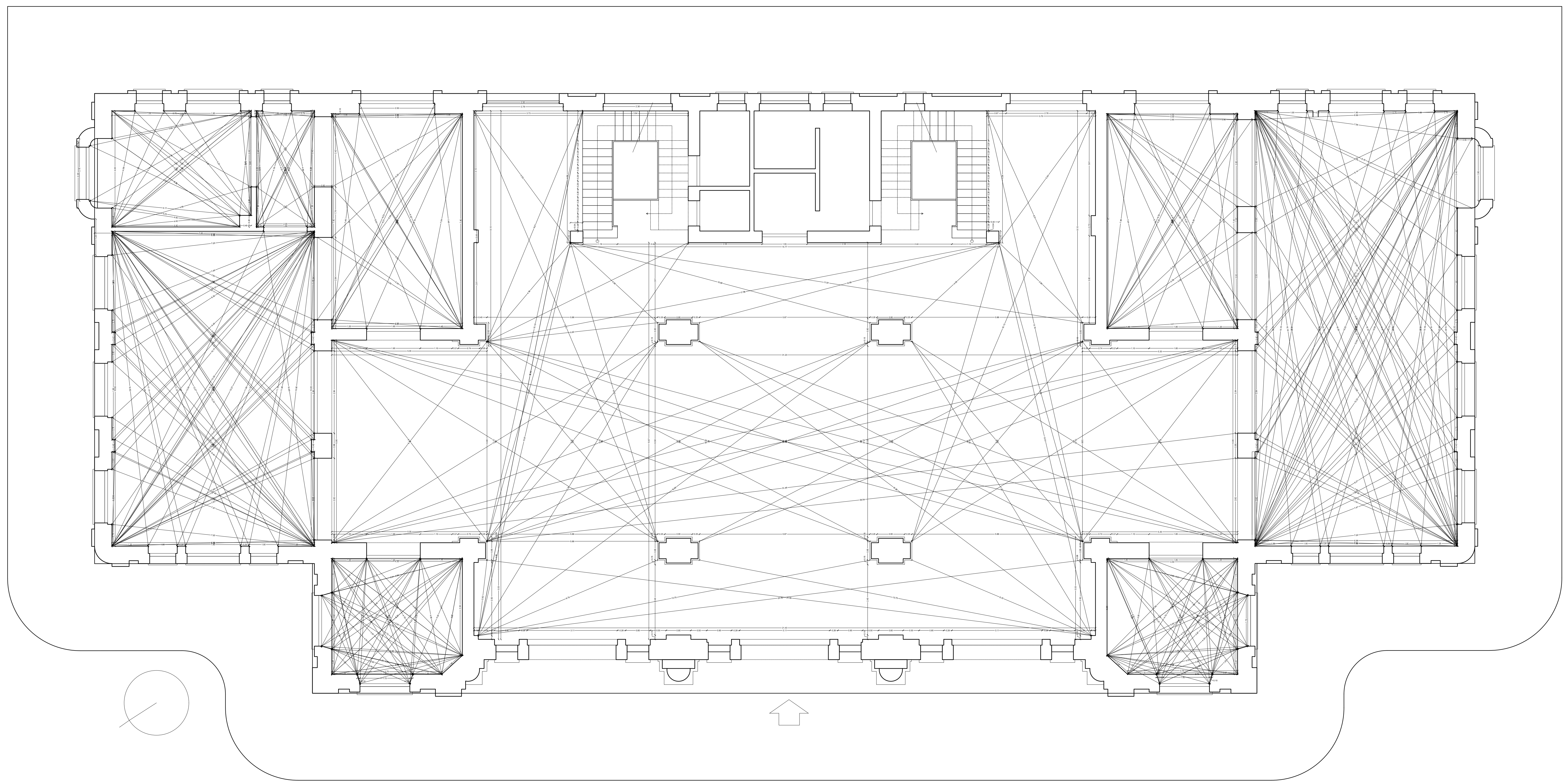



DE 10	PLANO No. 100V	REVISIÓN 1
 UNIVERSIDAD La Gran Colombia		
FACULTAD DE ARQUITECTURA PROYECTO OPCIÓN ÉNFASIS DE GRADO		
PROYECTO: REDIMIENTO EL PATRIMONIO URBANO ARQUITECTÓNICO: RESTAURACIÓN Y REVITALIZACIÓN DEL CONJUNTO FÉRRO DE CHIQUINQUIRÁ BOYACÁ. BOGOTÁ 2025		
CONVENCIONES:		
CURSO: PROYECTO OPCIÓN ÉNFASIS DE GRADO		
CONTIENE: PLANTA DE LOCALIZACIÓN Y PLANTEAMIENTO URBANO		
OBSERVACIONES:		
ESCALA: 1:500	FECHA: 24/11/2025	
ARCHIVO:	FECHA COPIA: 24/11/2025	
DIBUJÓ	ELABORACIÓN Daniel Martínez	
REVISIÓN: 1	PLANO No. A001	PLANCHAS DE 01

1 Localización y Planteamiento Urbano
1: 500



REVISIÓN: 1	PLANO No. A002	PLANCHAS No. 2	DE
		FACULTAD DE ARQUITECTURA PROYECTO OPCIÓN ÉNFASIS DE GRADO	
PROYECTO: REDIMIENTO EL PATRIMONIO URBANO ARQUITECTÓNICO: RESTAURACIÓN Y REVITALIZACIÓN DEL CONJUNTO FÉRREO DE CHIQUINIRÁ BOYACÁ. BOGOTÁ 2025			
CONVENCIONES:			
CURSO: PROYECTO OPCIÓN ÉNFASIS DE GRADO			
CONTIENE: PLANTA DE LEVANTAMIENTO ARQUITECTÓNICO PRIMER NIVEL			
OBSERVACIONES:			
ESCALA: 1:100	FECHA: 24/11/2025		
ARCHIVO:	FECHA COPIA: 24/11/2025		
DIBUJÓ	ELABORACIÓN Daniel Martinez		
REVISIÓN: 1	PLANO No. A002	PLANCHAS No. 2	DE



FACULTAD DE ARQUITECTURA

PROYECTO OPCIÓN ÉNFASIS DE GRADO

PROYECTO:
REDIMIENTO EL PATRIMONIO URBANO ARQUITECTÓNICO: RESTAURACIÓN Y REVITALIZACIÓN DEL CONJUNTO FÉRREO DE CHIQUINQUIRÁ BOYACA.
 BOGOTÁ 2025

CONVENCIONES:

CURSO:
 PROYECTO OPCIÓN ÉNFASIS DE GRADO

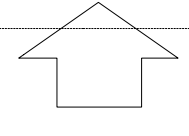
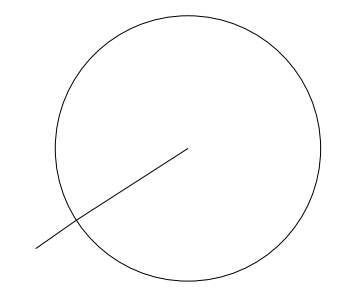
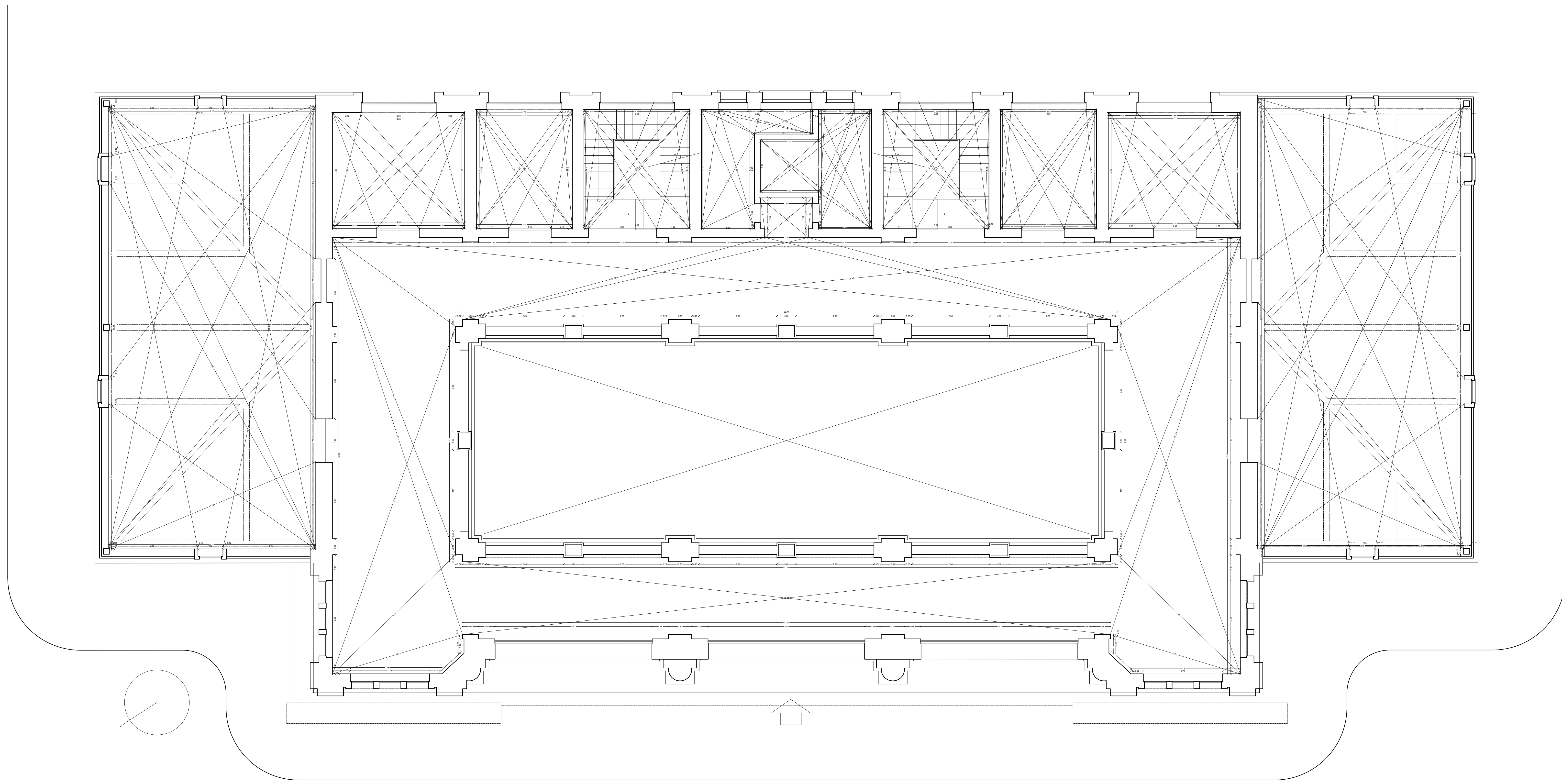
CONTIENE:
 PLANTA DE LEVANTAMIENTO ARQUITECTÓNICO SEGUNDO NIVEL

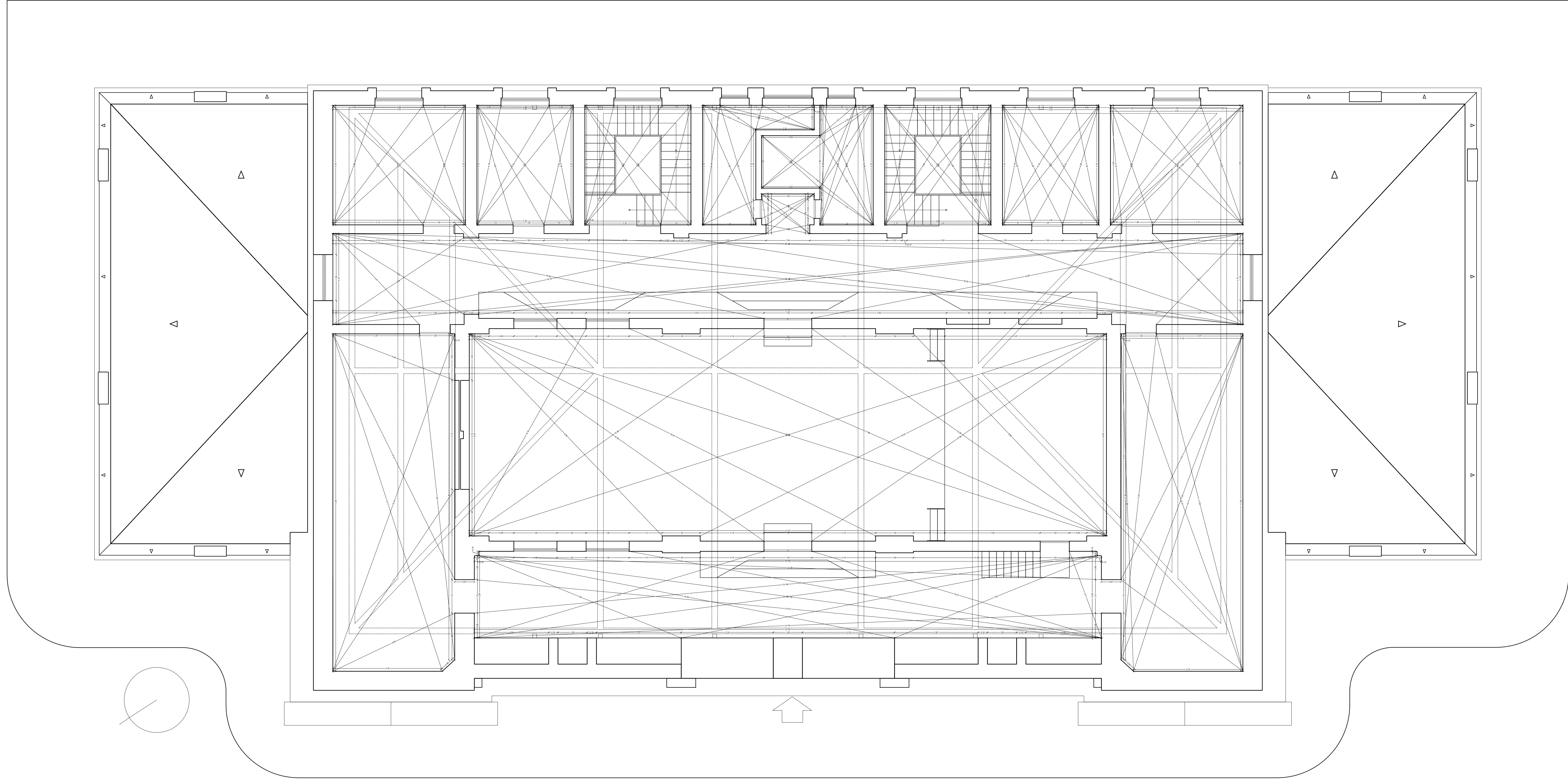
OBSERVACIONES:

ESCALA:	FECHA:
1:100	24/11/2025

ARCHIVO:	FECHA COPIA:
	24/11/2025

DIBUJÓ	ELABORACIÓN
	Daniel Martínez





REVISIÓN	PLANO No.	PLANCHA No.
1	A004	4



FACULTAD DE
ARQUITECTURA

PROYECTO
OPCIÓN
ÉNFASIS DE
GRADO

PROYECTO:
**REDIMIENTO EL
PATRIMONIO URBANO
ARQUITECTÓNICO:
RESTAURACIÓN Y
REVITALIZACIÓN DEL
CONJUNTO FÉRREO DE
CHIQUEQUIRÁ BOYACÁ.**
BOGOTÁ 2025

CONVENCIONES:

CURSO:
PROYECTO OPCIÓN
ÉNFASIS DE GRADO

CONTIENE:
PLANTA DE
LEVANTAMIENTO
ARQUITECTÓNICO
TERCER NIVEL


OBSERVACIONES:

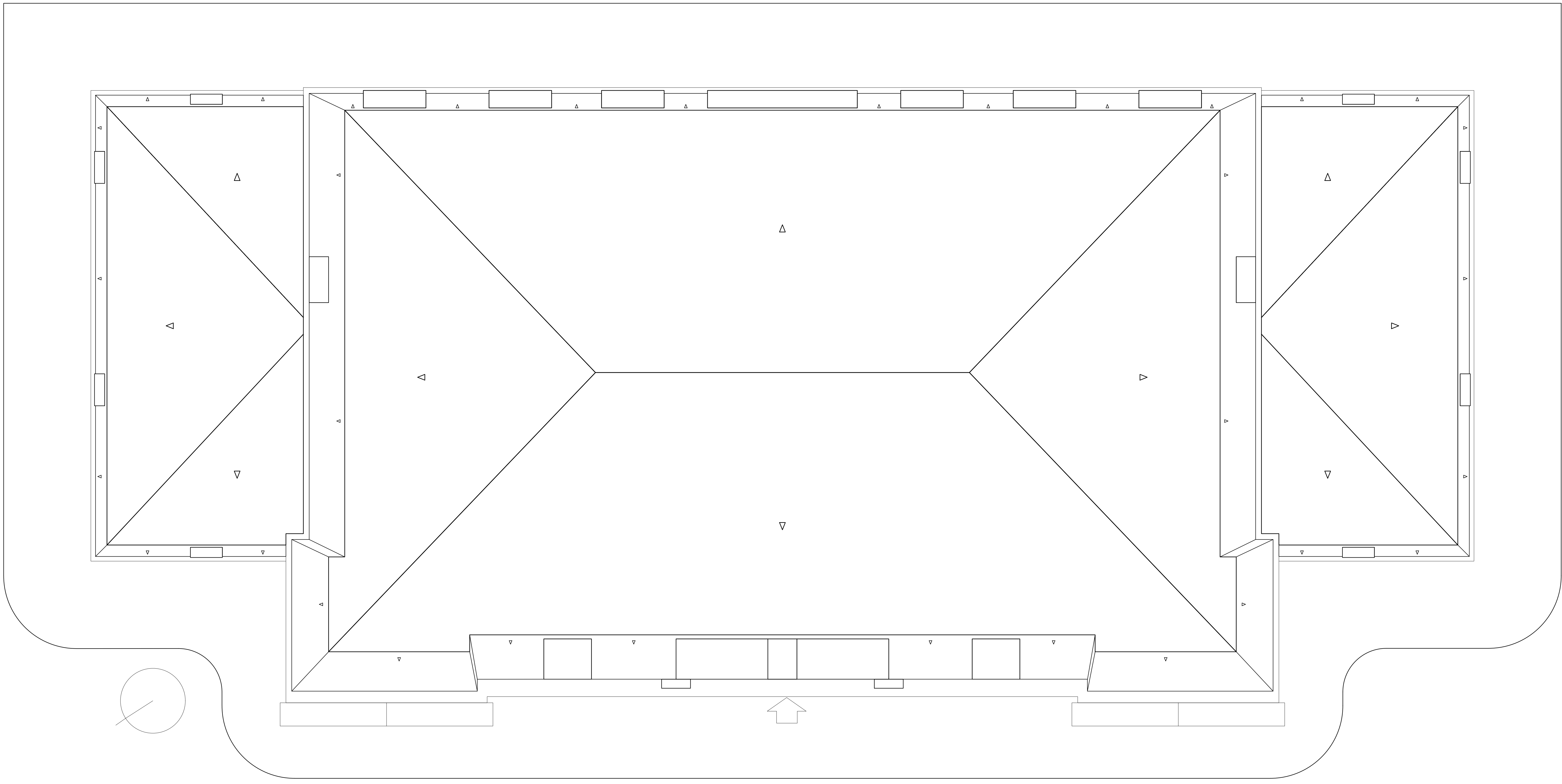
ESCALA:	FECHA:
1:100	24/11/2025

ARCHIVO:	FECHA COPIA:
	24/11/2025

DIBUJÓ	ELABORACIÓN
	Daniel Martínez

REVISIÓN	PLANO No.	PLANCHA No.
1	A004	4

DE	500V	1
PLANO No.	5	NO. REVISIÓN
		
FACULTAD DE ARQUITECTURA PROYECTO OPCIÓN ÉNFASIS DE GRADO		
PROYECTO: REDIMIENTO EL PATRIMONIO URBANO ARQUITECTÓNICO: RESTAURACIÓN Y REVITALIZACIÓN DEL CONJUNTO FÉRREO DE CHIQUINQUIRÁ BOYACÁ. BOGOTÁ 2025		
CONVENCIONES:		
CURSO: PROYECTO OPCIÓN ÉNFASIS DE GRADO		
CONTIENE: PLANTA DE CUBIERTAS		
OBSERVACIONES:		
ESCALA:	FECHA:	
1:100	24/11/2025	
ARCHIVO:	FECHA COPIA:	
	24/11/2025	
DIBUJÓ	ELABORACIÓN	
	Daniel Martinez	
REVISIÓN	PLANO No.	PLANCHAS No.
1	A005	5






1 Fachada Principal - Estación del tren
1 : 100



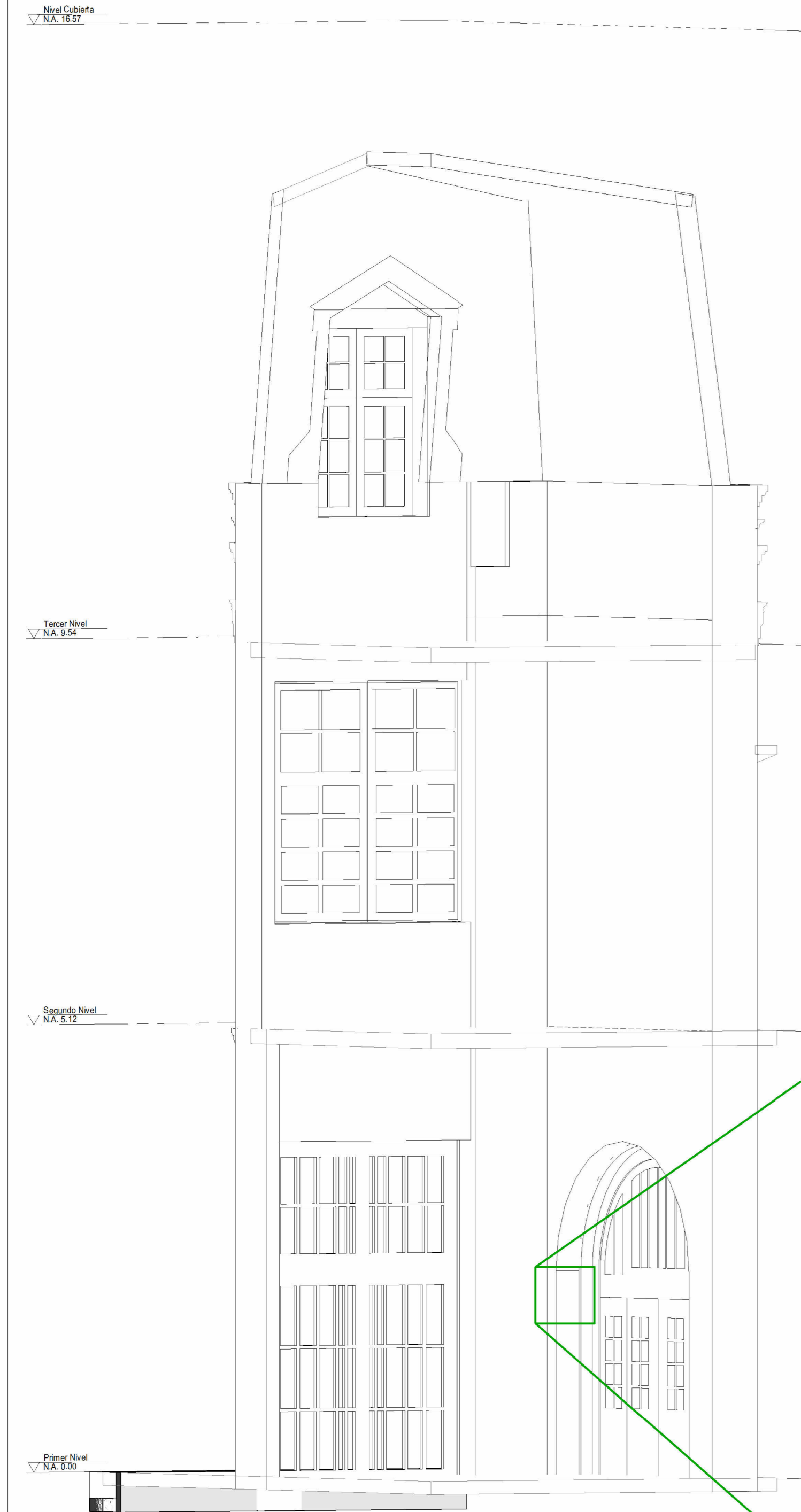
2 Fachada Norte - Estación del tren
1 : 100



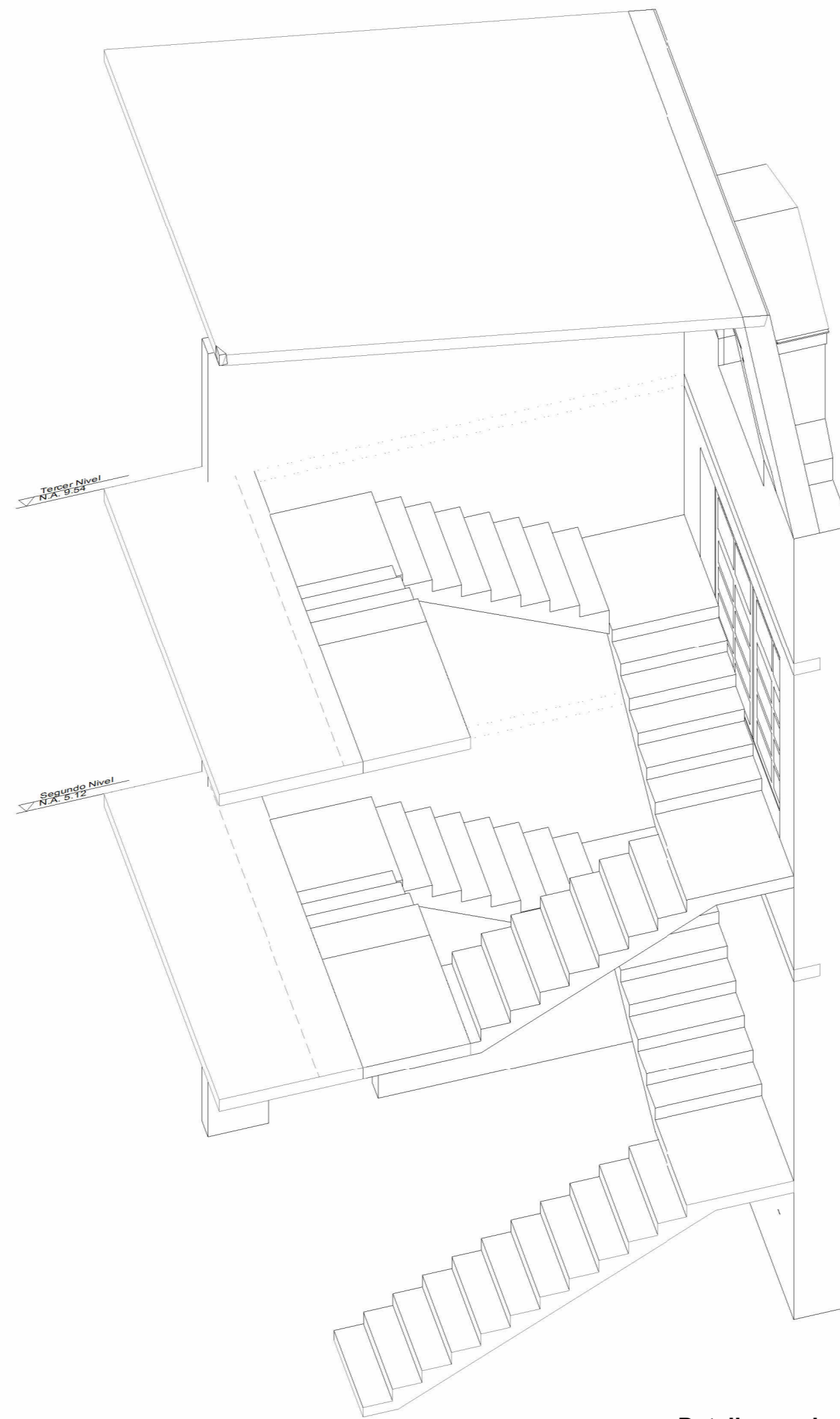
3 Fachada Posterior - Estación del tren
1 : 100



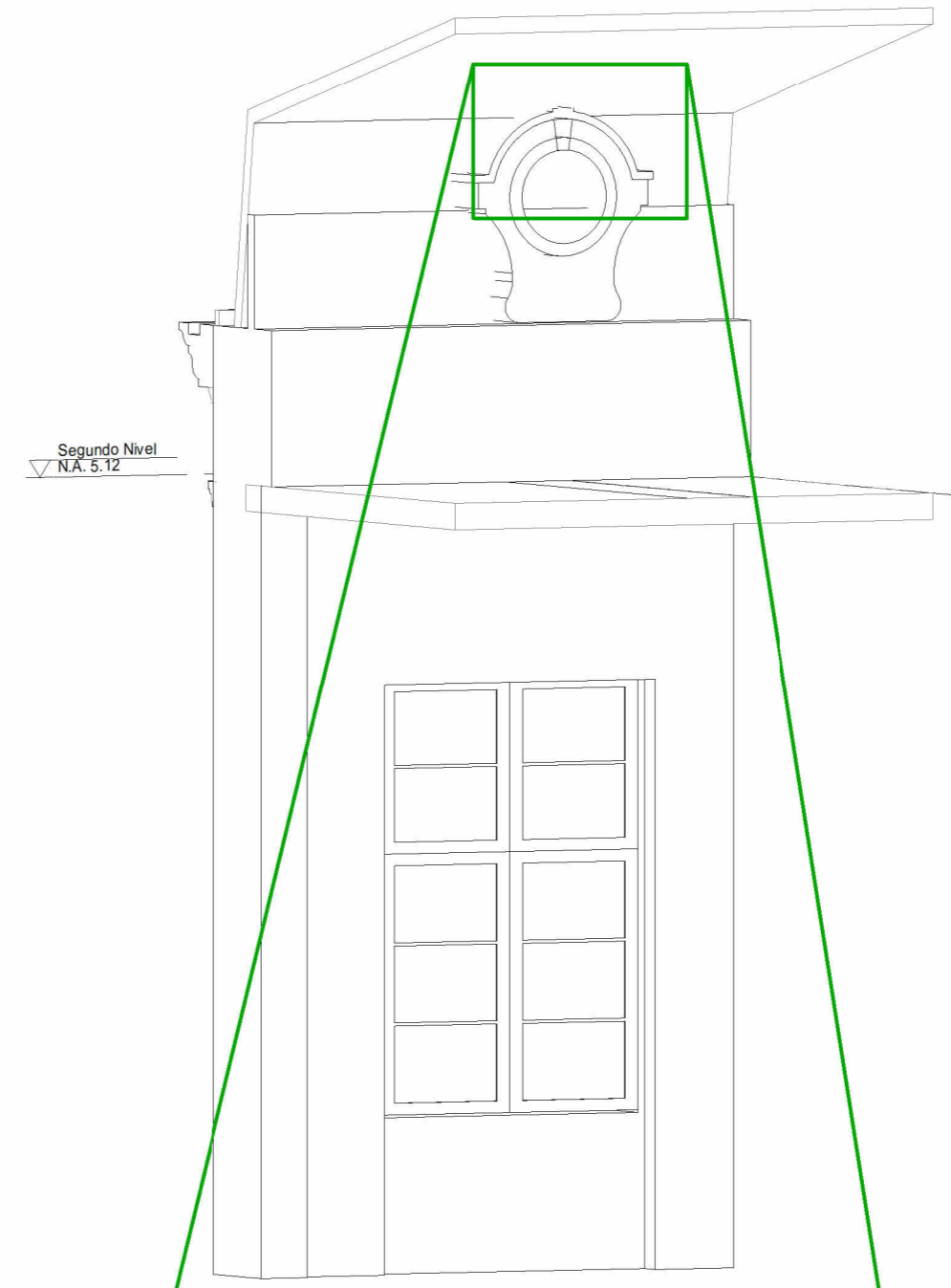
4 Fachada Sur - Estación del tren
1 : 100



1 Detalle ubicación Patología




2 Detalle escaleras



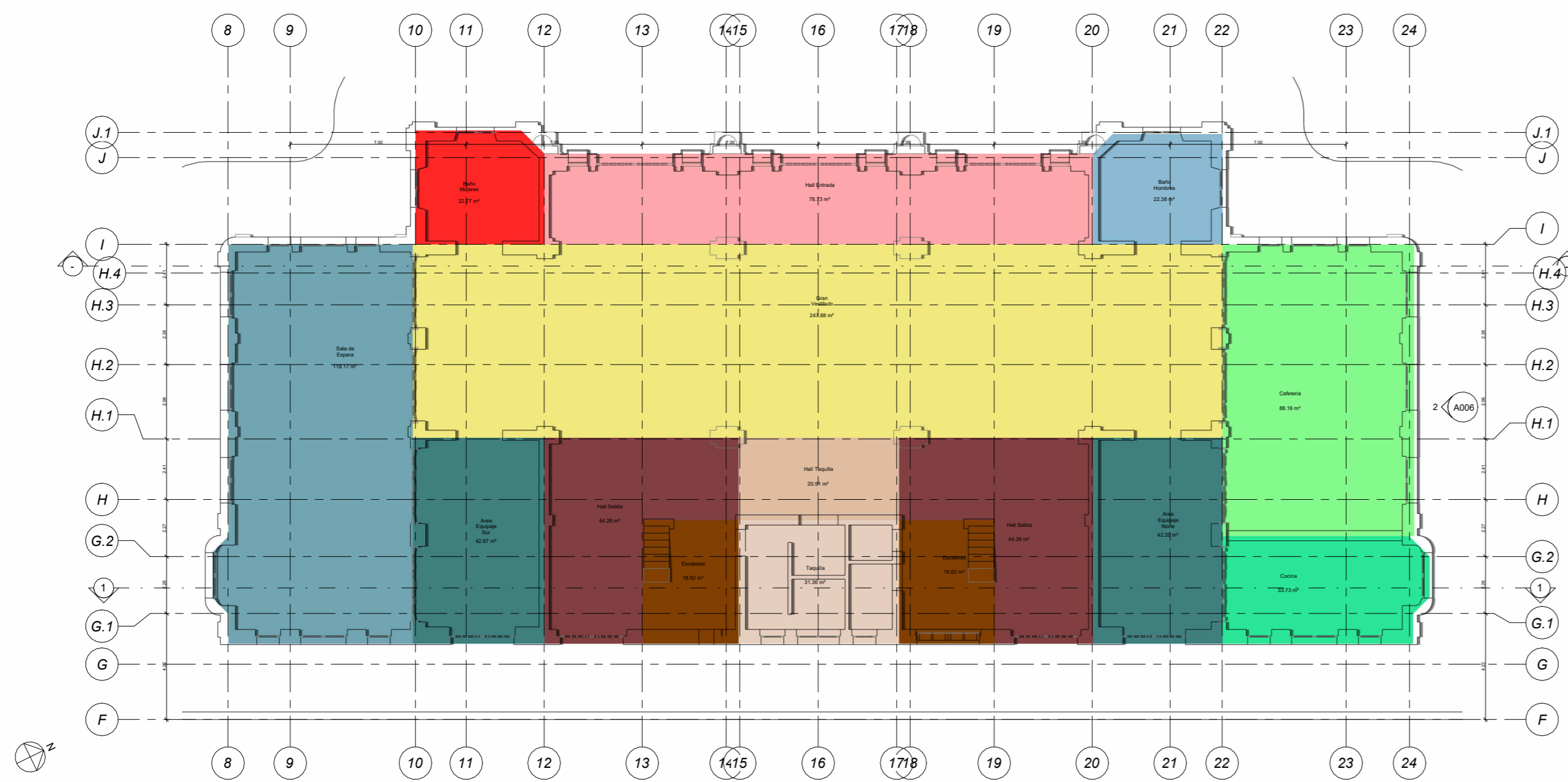
3 Detalle ubicación Patología

Ficha N° 13 LOCALIZACIÓN		FOTOGRAFIA	
Muro interior, remate superior adyacente a vano de carpintería de madera			
<input type="checkbox"/> Ubicación especial en el edificio <input type="checkbox"/> Área de la afectación.			
TIPO DE LESIÓN FISICA <input checked="" type="checkbox"/> QUIMICA <input type="checkbox"/> MECANICA <input type="checkbox"/>		DESCRIPCION DEL ELEMENTO Se observan abombamientos, desprendimientos y exfoliaciones generalizadas de la capa superficial de pintura y enlucido, indicando pérdida de adherencia por procesos prolongados de humedad interna. Se perciben eflorescencias de sales en algunos sectores.	
DESCRIPCION DE LA LESION Se evidencia exfoliación severa de las capas de pintura y desprendimiento del revoco superficial. La patología alcanza hasta dejar expuesto el ladrillo base. Se observan grietas, microfisuras y ampollamientos asociados, característicos de daños por humedad persistente, posiblemente por capilaridad o filtraciones.		CLASIFICACION DE LA CAUSA DIRECTA Humedad ascendente por capilaridad o infiltración lateral, posiblemente agravada por posible deficiencia en impermeabilización exterior.	
IDENTIFICACION DEL FACTOR DE DETERIORO MATERIAL: Enlucido de sal y pintura tradicional. FABRICACION: Tradicional, técnica de enlucido y pintura, sobre muro de ladrillo.		GRADO DE LESION LEVE MEDIANO SEVERO GRAVE <input checked="" type="checkbox"/>	
FACTOR FISICO AMBIENTAL: Humedad capilar y condensación. FACTOR QUIMICO AMBIENTAL: Migración de sales solubles. FACTOR BIOLÓGICO: No evidente en esta fase.			
RECOMENDACION Y/O INTERVENCIÓN - Realizar diagnóstico de humedad mediante métodos no destructivos (higrómetros de superficie, termografía). - Estudio de sales solubles presentes para definir tratamiento. - Retiro de capas sueltas y aplicación de morteros de restitución de alta porosidad. - Implementar estrategias de control de humedad (mejorar drenajes, reparar cubiertas, aplicar barreras anti-capilaridad si corresponde). - Aplicar pinturas minerales compatibles de alta transpirabilidad. - Documentar todo el proceso para seguimiento.			

Ficha N° 143 LOCALIZACIÓN		FOTOGRAFIA	
Zona superior de muro del vano de una ventana circular.			
<input type="checkbox"/> Ubicación especial en el edificio <input type="checkbox"/> Área de la afectación.			
TIPO DE LESIÓN FISICA <input checked="" type="checkbox"/> QUIMICA <input type="checkbox"/> MECANICA <input type="checkbox"/>		DESCRIPCION DEL ELEMENTO Muro de carga o cerramiento curvo en mampostería con revestimiento interior. Forma parte de una estructura envolvente de ventana circular en fachada. Presenta detalles moldurados y unión con cubierta inclinada.	
DESCRIPCION DE LA LESION - Desprendimiento masivo de enlucido, dejando al descubierto mortero en mal estado y capas antiguas degradadas. - Fisuras múltiples con desprendimiento de fragmentos en el intradós y bordes del vano. - Presencia visible de humedad activa en forma de manchas oscuras, con una zona púrpura indicativa de proliferación fúngica. - Deformaciones en el revestimiento por presión interna de la humedad acumulada. - Posible pérdida de adherencia entre los distintos estratos del muro (revestimiento y núcleo estructural).		CLASIFICACION DE LA CAUSA DIRECTA Filtraciones de agua a través de cubierta o cerramiento exterior en mal estado.	
IDENTIFICACION DEL FACTOR DE DETERIORO MATERIAL: Disgregación del mortero, incompatibilidad entre capas y pérdida de cohesión. FABRICACION: Deficiente adherencia de capas de revestimiento y ausencia de barreras impermeables.		GRADO DE LESION LEVE MEDIANO SEVERO GRAVE <input checked="" type="checkbox"/>	
FACTOR FISICO AMBIENTAL: Humedad capilar o filtraciones por lluvias persistentes, con exposición prolongada. FACTOR QUIMICO AMBIENTAL: Posible formación de sales por reacción entre materiales y agua (eflorescencias). FACTOR BIOLÓGICO: Presencia de hongos por condiciones de humedad constante.		RECOMENDACION Y/O INTERVENCIÓN - Localizar y corregir la fuente de ingreso de agua (revisión de cubierta, ventanas o fisuras exteriores). - Retirar el material suelto y en mal estado con técnicas manuales controladas. - Aplicar tratamiento antifúngico en zonas afectadas por hongos. - Restaurar el paramento con morteros compatibles (preferiblemente a base de cal) que permitan la transpiración del muro. - Incorporar barrera antihumedad y capa de sacrificio en zonas recurrentemente expuestas. - Monitorear la evolución post-intervención durante temporada húmeda.	



1 Planta de zonificación Primes Nivel - Estado actual
1:100



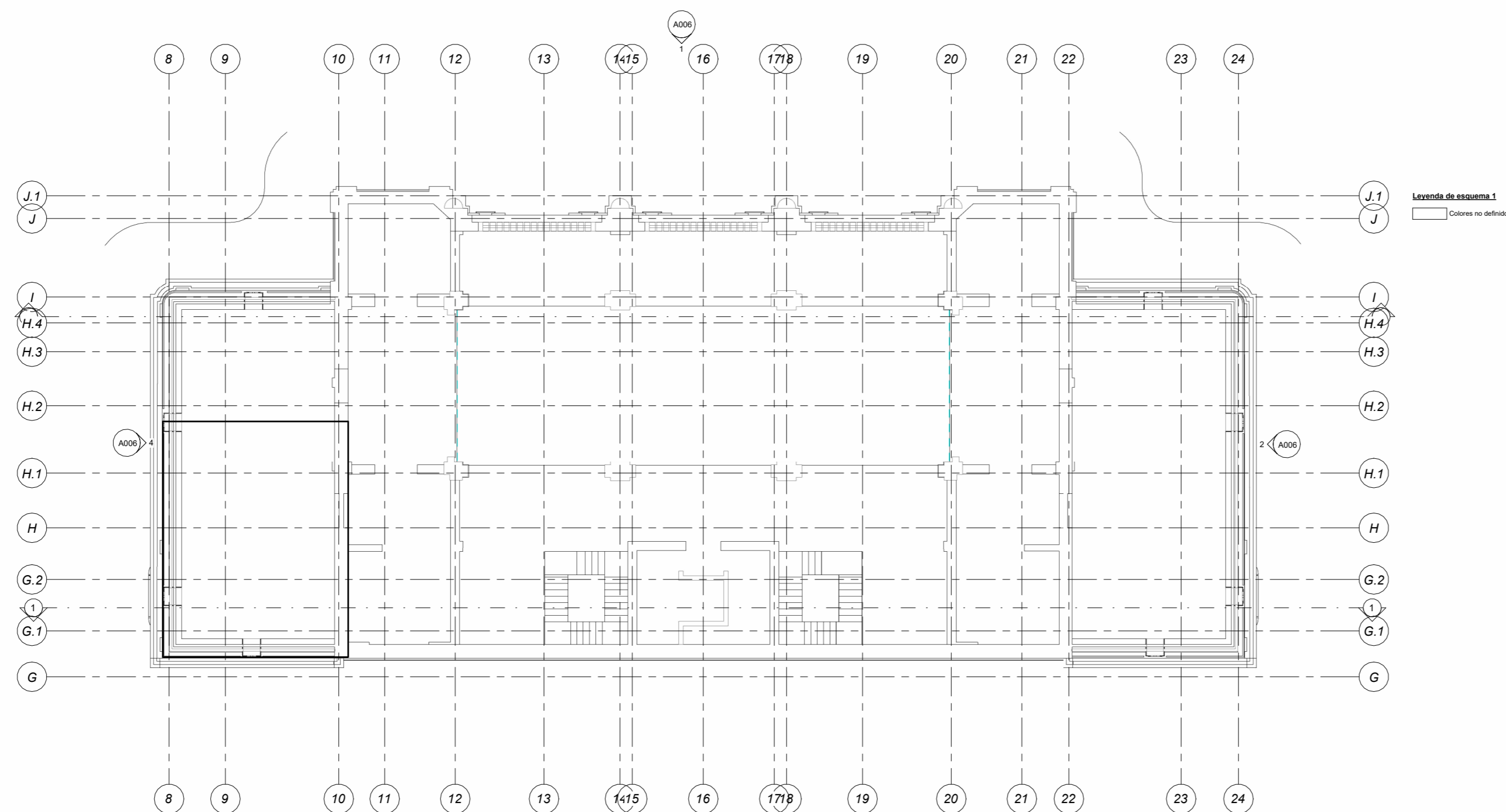
2 Planta de zonificación Primes Nivel - Propuesta
1:100

Legenda de esquema 1
Colores no definidos

Cuadro áreas estado actual Nivel 1			
Número	Nombre	Área	Nivel
101	HALL INGRESO	78.73 m ²	Primer Nivel
102	VESTIBULO	247.88 m ²	Primer Nivel
103	OF. DANZAS	22.38 m ²	Primer Nivel
104	SAL. DANZAS	88.16 m ²	Primer Nivel
105	COCINA	33.73 m ²	Primer Nivel
106	ALMACENAMIENTO - 01	42.20 m ²	Primer Nivel
107	HALL SALIDA - 01	44.26 m ²	Primer Nivel
108	ESC - 01	18.62 m ²	Primer Nivel
110	CTO. ASEO	3.65 m ²	Primer Nivel
111	W.C. NIÑOS	21.07 m ²	Primer Nivel
109	W.C. DISCAPACITADOS	6.64 m ²	Primer Nivel
117	A. EXPOSICIÓN	20.91 m ²	Primer Nivel
112	ESC - 02	18.62 m ²	Primer Nivel
113	HALL SALIDA - 02	44.26 m ²	Primer Nivel
115	SAL. MULTIPLE	118.17 m ²	Primer Nivel
116	OFIC. MUNICIPAL	22.77 m ²	Primer Nivel
114	ALMACENAMIENTO - 02	42.67 m ²	Primer Nivel


Legenda Superficie
Área Equipaje Norte
Área Equipaje Sur
Baño Hombres
Baño Mujeres
Cafetería
Cocina
Escaleras
Gran Vestibulo
Hall Entrada
Hall Salida
Hall Taquilla
Sala de Espera
Taquilla

Cuadro áreas revitalización Nivel 1			
Número	Nombre	Área	Nivel
101	Hall Entrada	78.73 m ²	Primer Nivel
102	Gran Vestibulo	247.88 m ²	Primer Nivel
103	Baño Hombres	22.38 m ²	Primer Nivel
104	Cafetería	88.16 m ²	Primer Nivel
105	Cocina	33.73 m ²	Primer Nivel
106	Área Equipaje Norte	42.20 m ²	Primer Nivel
107	Hall Salida	44.26 m ²	Primer Nivel
108	Escaleras	18.62 m ²	Primer Nivel
109	Taquilla	31.36 m ²	Primer Nivel
110	Escaleras	18.62 m ²	Primer Nivel
111	Hall Salida	44.26 m ²	Primer Nivel
112	Área Equipaje Sur	42.67 m ²	Primer Nivel
113	Sala de Espera	118.17 m ²	Primer Nivel
114	Baño Mujeres	22.77 m ²	Primer Nivel
115	Hall Taquilla	20.91 m ²	Primer Nivel



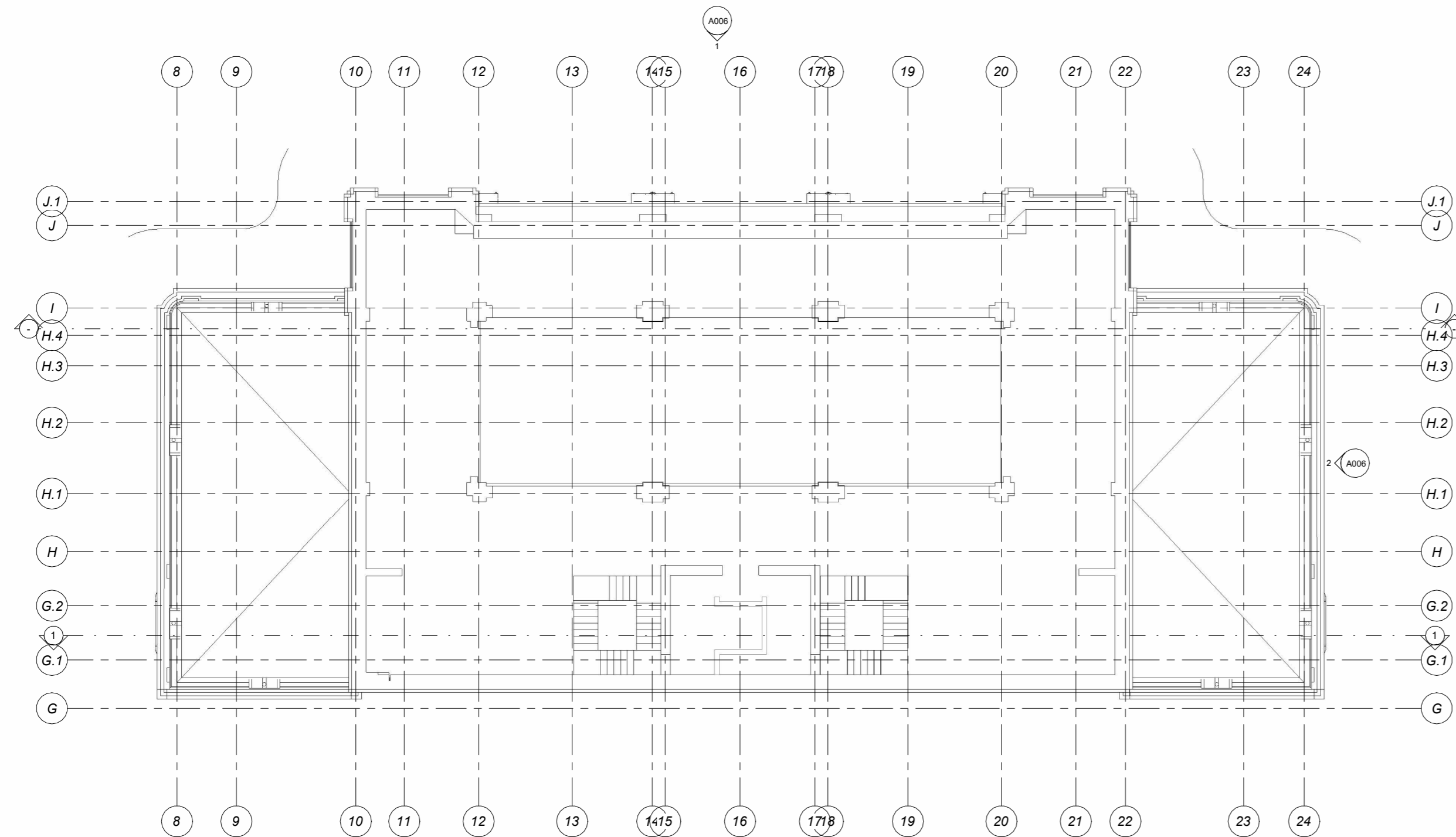
Cuadro áreas estado actual Nivel 2			
Número	Nombre	Área	Nivel
201	Vestibulo	279.57 m ²	Segundo Nivel
202	Ludoteca	56.43 m ²	Segundo Nivel
202-1	Ludoteca	55.61 m ²	Segundo Nivel
203	Administración	25.76 m ²	Segundo Nivel
204	Secretaria	18.41 m ²	Segundo Nivel
205	Escaleras	20.77 m ²	Segundo Nivel
206	Baño hombres	13.43 m ²	Segundo Nivel
207	Baño mujeres	15.40 m ²	Segundo Nivel
208	Escaleras	19.25 m ²	Segundo Nivel
209	Oficina Deportes	19.42 m ²	Segundo Nivel
210	Oficina Teatro	24.21 m ²	Segundo Nivel
211	Artes Dramaticas	84.62 m ²	Segundo Nivel
211-1	Artes Dramaticas	44.56 m ²	Segundo Nivel

1 Planta de zonificación Segundo Nivel - Estado actual
1 : 100



Cuadro áreas revitalización Nivel 2			
Número	Nombre	Área	Nivel
201	Vestibulo	279.57 m ²	Segundo Nivel
202	Comedor	56.43 m ²	Segundo Nivel
203	Área descanso	59.73 m ²	Segundo Nivel
204	Administración	25.76 m ²	Segundo Nivel
205	Contabilidad	18.41 m ²	Segundo Nivel
206	Escaleras	20.77 m ²	Segundo Nivel
207	Baño Hombres	13.43 m ²	Segundo Nivel
208	Baño Mujeres	15.40 m ²	Segundo Nivel
209	Escaleras	19.25 m ²	Segundo Nivel
210	Oficina Dian	19.42 m ²	Segundo Nivel
211	Oficina Turismo	24.21 m ²	Segundo Nivel
212	Control de Trafico Férreo	84.62 m ²	Segundo Nivel
213	Seguridad	44.56 m ²	Segundo Nivel

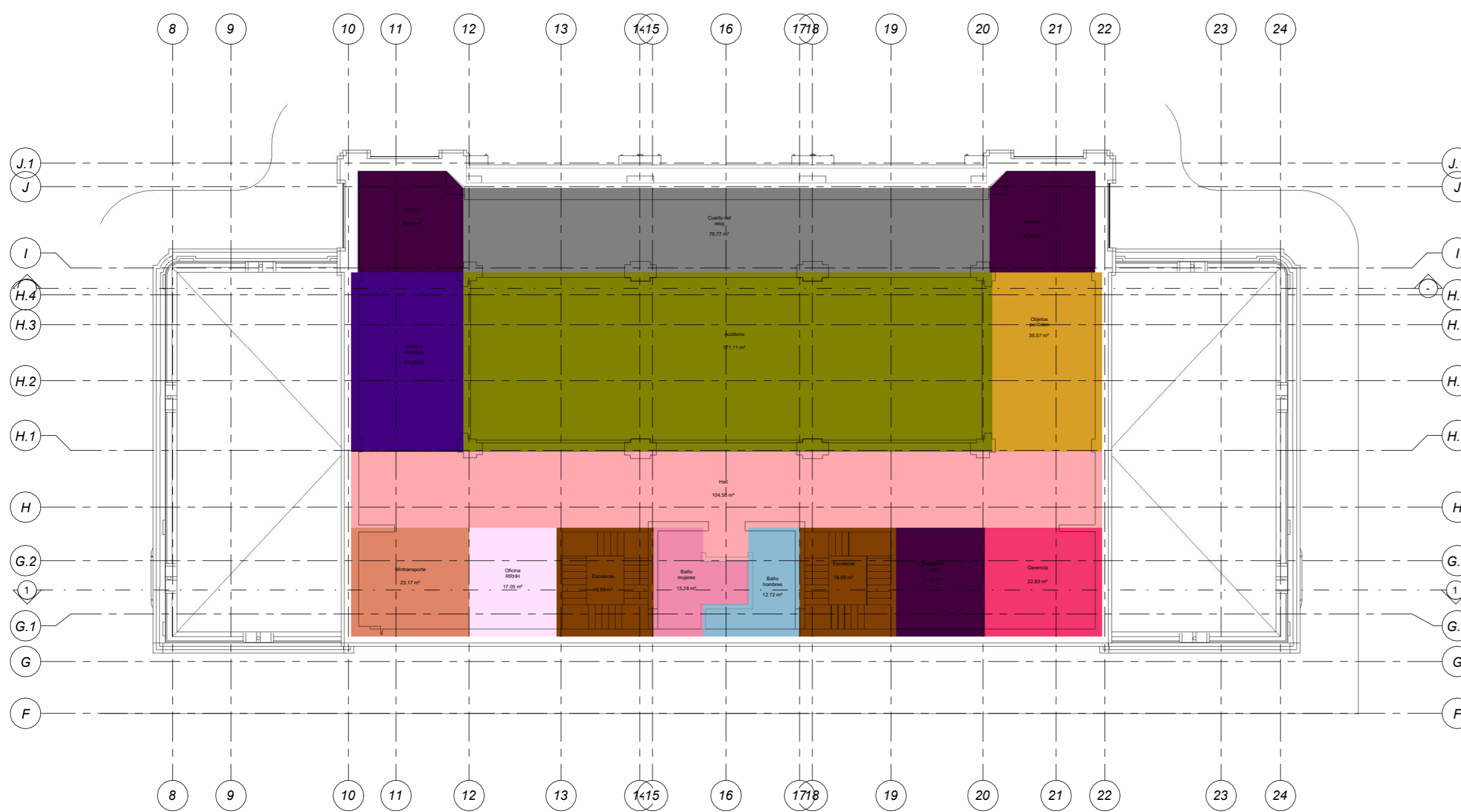
2 Planta de zonificación Segundo Nivel - Propuesta
1 : 100



1 Planta de Zonificación Tercer Nivel - Estado actual
1:100

Legenda de esquema 1
Cotones no definidos

Cuadro áreas estado actual Nivel 3			
Número	Nombre	Área	Nivel
301	Almacenamiento	79.77 m ²	Tercer Nivel
302	Almacenamiento	18.89 m ²	Tercer Nivel
303	Oficina	35.57 m ²	Tercer Nivel
304	Hall	104.56 m ²	Tercer Nivel
305	Zona de juegos	22.83 m ²	Tercer Nivel
306	Ajedrez	17.31 m ²	Tercer Nivel
307	Escalera	18.89 m ²	Tercer Nivel
308	Baño hombres	12.72 m ²	Tercer Nivel
309	Baño mujeres	13.18 m ²	Tercer Nivel
310	Escalera	18.89 m ²	Tercer Nivel
311	Oficina	17.05 m ²	Tercer Nivel
312	Oficina	23.17 m ²	Tercer Nivel
313	Almacenamiento	36.55 m ²	Tercer Nivel
314	Almacenamiento	19.08 m ²	Tercer Nivel
315	Auditorio	171.11 m ²	Tercer Nivel



2 Planta de Zonificación Tercer Nivel - Propuesta
1:100

Legenda Superficie
Archivo
Archivo Principal
Auditorio
Baño hombres
Baño mujeres
Cuarto del reloj
Despacho Legal
Escaleras
Gerencia
Hall
Mintransporte
Objetos perdidos
Oficina RRHH

Cuadro áreas revitalización Nivel 3			
Número	Nombre	Área	Nivel
301	Cuarto del reloj	79.77 m ²	Tercer Nivel
302	Archivo	18.89 m ²	Tercer Nivel
303	Objetos perdidos	35.57 m ²	Tercer Nivel
304	Hall	104.56 m ²	Tercer Nivel
305	Gerencia	22.83 m ²	Tercer Nivel
306	Despacho Legal	17.31 m ²	Tercer Nivel
307	Escaleras	18.89 m ²	Tercer Nivel
308	Baño hombres	12.72 m ²	Tercer Nivel
309	Baño mujeres	13.18 m ²	Tercer Nivel
310	Escaleras	18.89 m ²	Tercer Nivel
311	Oficina RRHH	17.05 m ²	Tercer Nivel
312	Mintransporte	23.17 m ²	Tercer Nivel
313	Archivo Principal	36.55 m ²	Tercer Nivel
314	Archivo	19.08 m ²	Tercer Nivel
315	Auditorio	171.11 m ²	Tercer Nivel

PROYECTO:
**REDIMIENTO EL
PATRIMONIO URBANO
ARQUITECTÓNICO:
RESTAURACIÓN Y
REVITALIZACIÓN DEL
CONJUNTO FÉRREO DE
CHIQUEQUIRÁ BOYACÁ.**
BOGOTÁ 2025

CONVENCIONES:

CURSO:
PROYECTO OPCIÓN
ÉNFASIS DE GRADO

CONTIENE:
**PLANTA
CIMENTACIÓN**

OBSERVACIONES:

ESCALA:
1:200

FECHA:
24/11/2025

ARCHIVO:

FECHA COPIA:
24/11/2025

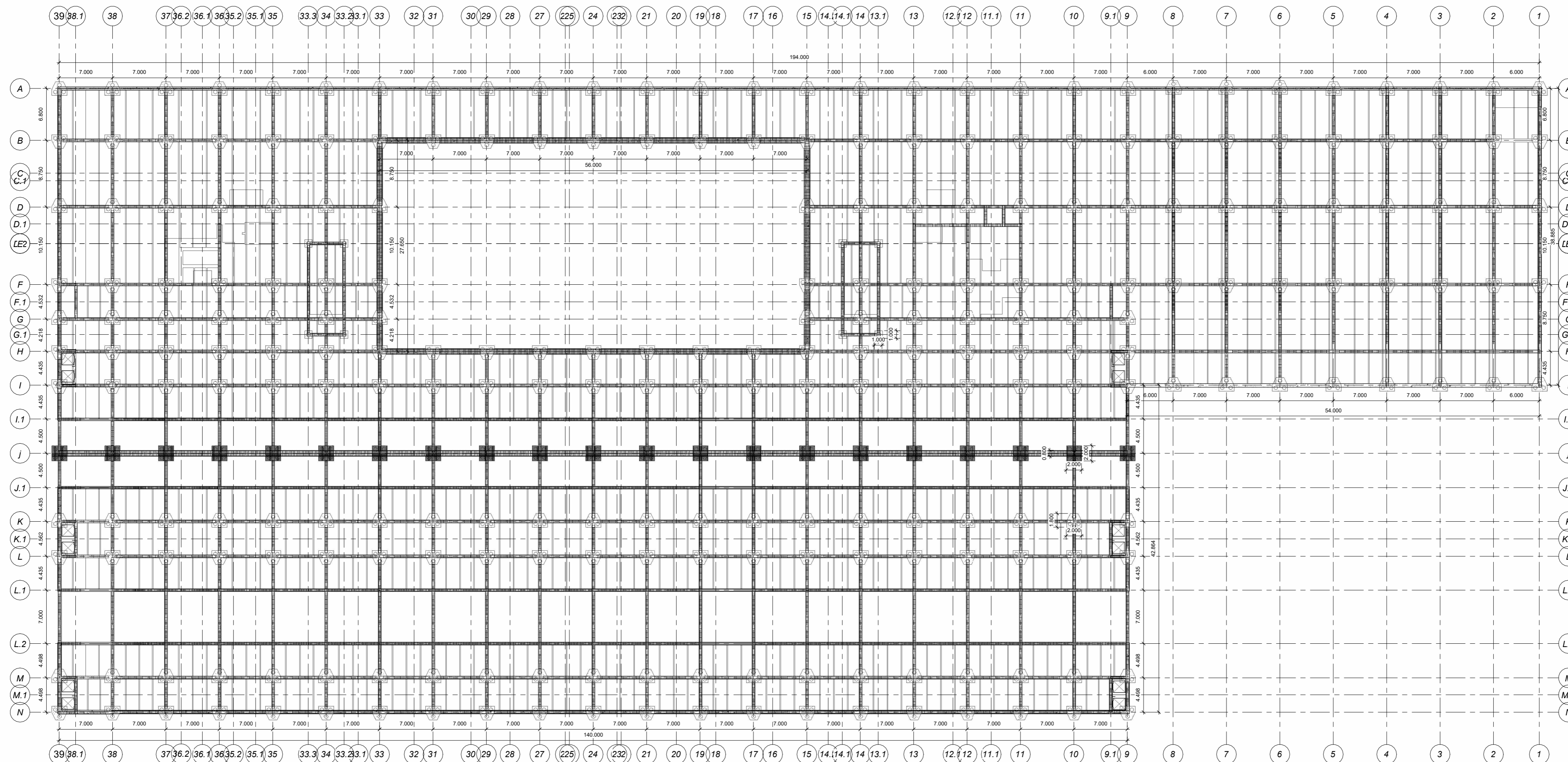
DIBUJÓ

ELABORACIÓN
**Daniel
Martinez**

REVISIÓN:
1

PLANO No.
A011

PLANCHÁ No.
11



1 Plano de cimentación
1 : 200

FACULTAD DE
ARQUITECTURA

PROYECTO
OPCIÓN
ÉNFASIS DE
GRADO

PROYECTO:
**REDIMIENTO EL
PATRIMONIO URBANO
ARQUITECTÓNICO:
RESTAURACIÓN Y
REVITALIZACIÓN DEL
CONJUNTO FÉRREO DE
CHIQUINIRÁ BOYACÁ.**
BOGOTÁ 2025

CONVENCIONES:

CURSO:
PROYECTO OPCIÓN
ÉNFASIS DE GRADO

CONTIENE:
**PLANO
ESTRUCTURAL
SOTANO 3**

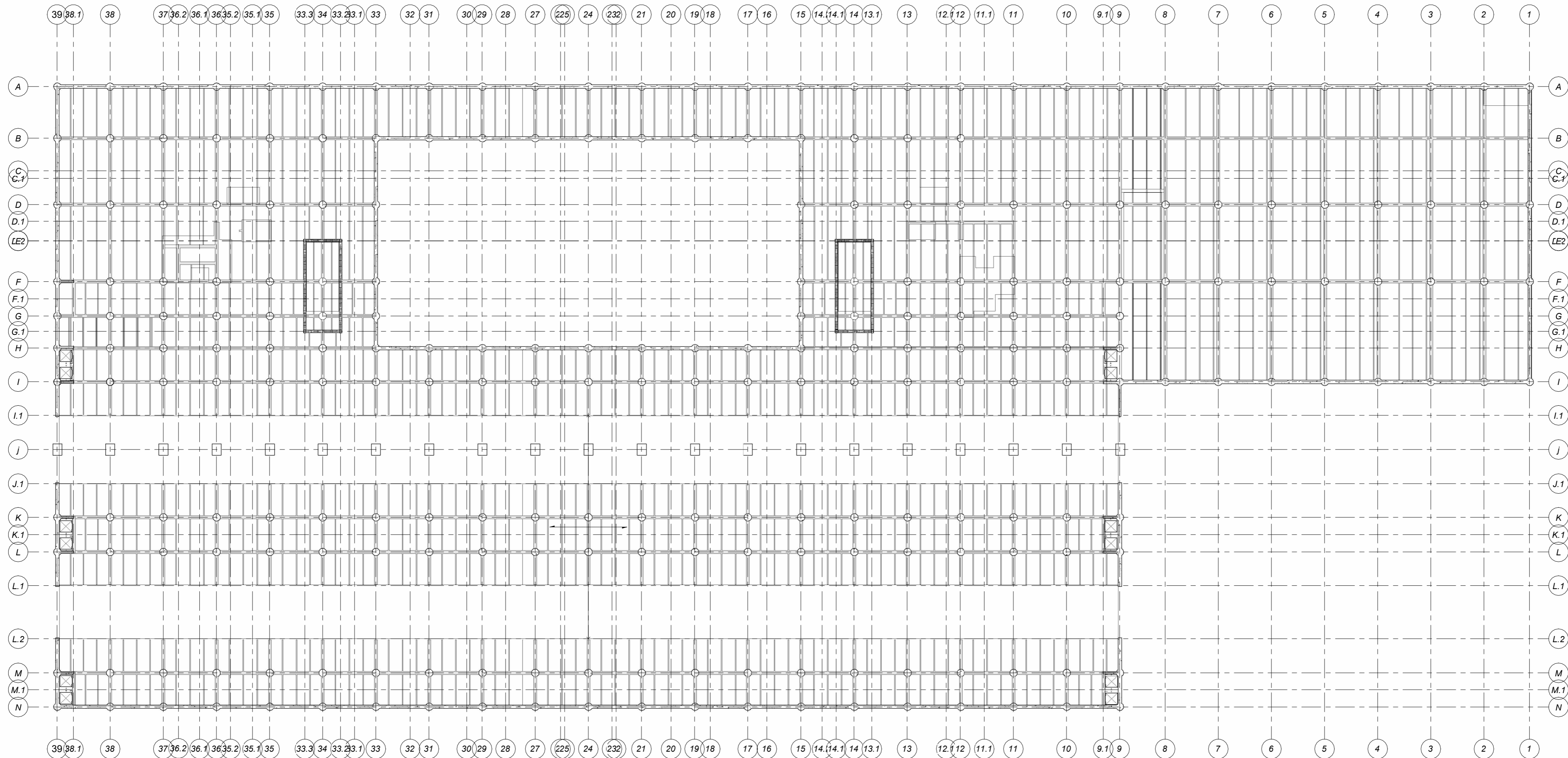
OBSERVACIONES:

ESCALA:	FECHA:
1:200	24/11/2025

ARCHIVO:	FECHA COPIA:
	24/11/2025

DIBUJÓ	ELABORACIÓN
	Daniel Martinez

REVISIÓN:	PLANO No.	PLANCHA No.
1	A012	12



1 Plano Estructural Sotano 3
1 : 200

FACULTAD DE
ARQUITECTURA

PROYECTO
OPCIÓN
ÉNFASIS DE
GRADO

PROYECTO:
**REDIMIENTO EL
PATRIMONIO URBANO
ARQUITECTÓNICO:
RESTAURACIÓN Y
REVITALIZACIÓN DEL
CONJUNTO FÉRREO DE
CHIQUINQUIRÁ BOYACÁ.**
BOGOTÁ 2025

CONVENCIONES:

CURSO:
PROYECTO OPCIÓN
ÉNFASIS DE GRADO

CONTIENE:
**PLANO
ESTRUCTURAL
SOTANO 2**

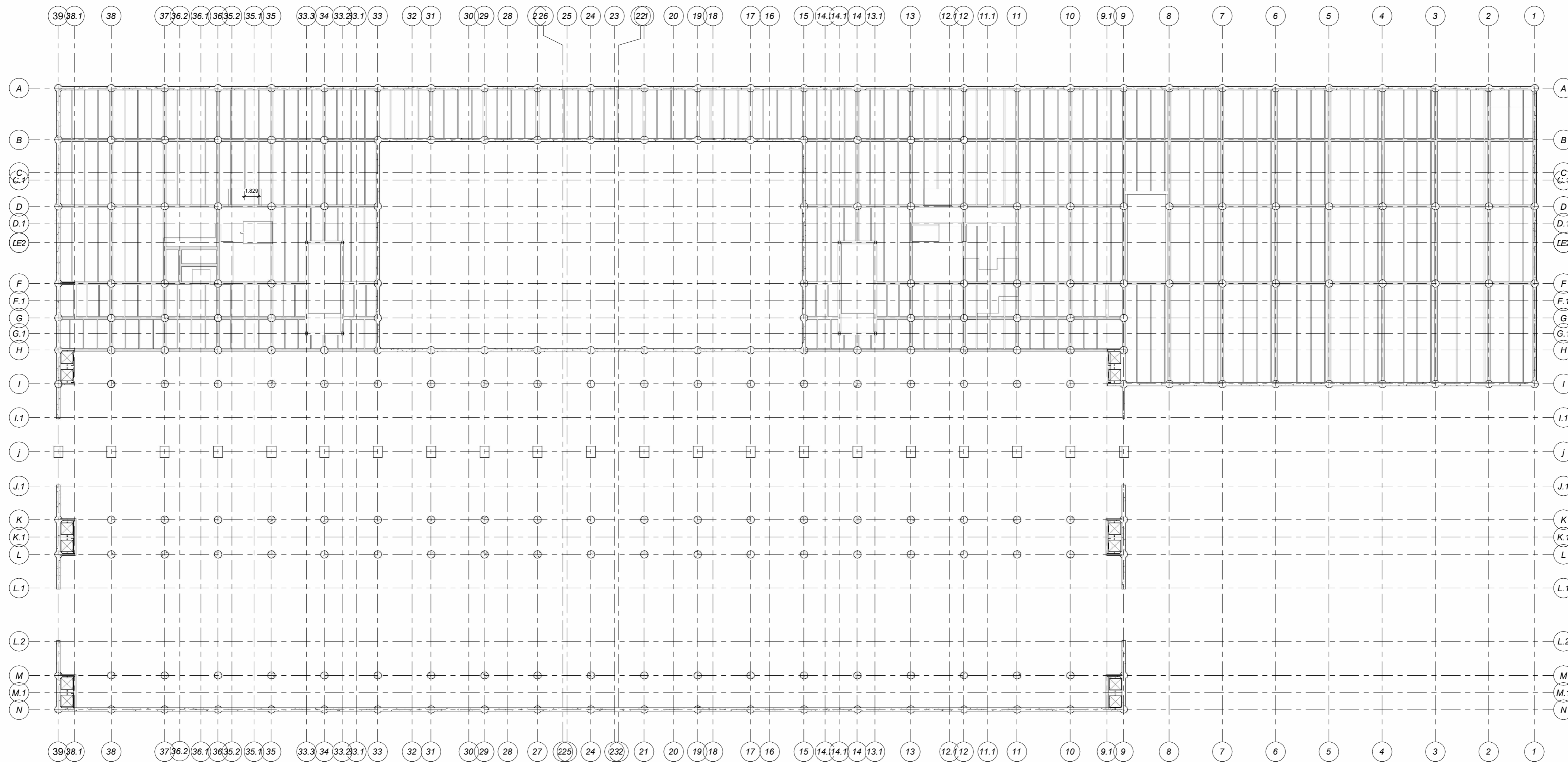
OBSERVACIONES:

ESCALA:	FECHA:
1:200	24/11/2025

ARCHIVO:	FECHA COPIA:
	24/11/2025

DIBUJÓ	ELABORACIÓN
	Daniel Martinez

REVISIÓN	PLANO No.	PLANCHA No.
1	A013	13



1 **Plano Estructural Sotano 2**
1:200

FACULTAD DE ARQUITECTURA

PROYECTO
OPCIÓN
ÉNFASIS DE GRADO

PROYECTO:
REDIMIENTO EL PATRIMONIO URBANO ARQUITECTÓNICO: RESTAURACIÓN Y REVITALIZACIÓN DEL CONJUNTO FÉRREO DE CHIQUINQUIRÁ BOYACÁ.
BOGOTÁ 2025

CONVENCIONES:

CURSO:
PROYECTO OPCIÓN ÉNFASIS DE GRADO

CONTIENE:
PLANO ESTRUCTURAL SOTANO 1

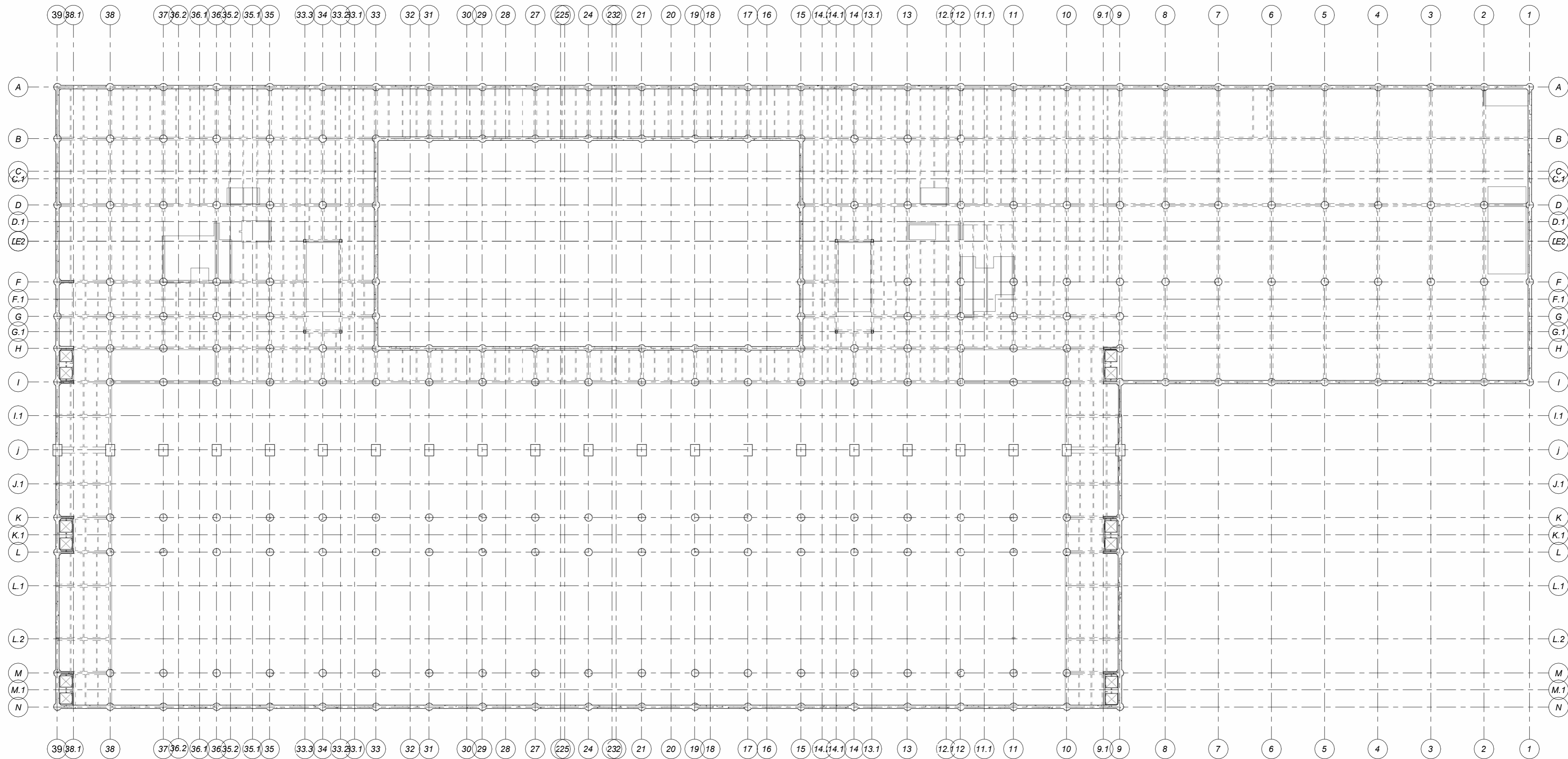
OBSERVACIONES:

ESCALA:	FECHA:
1:200	24/11/2025

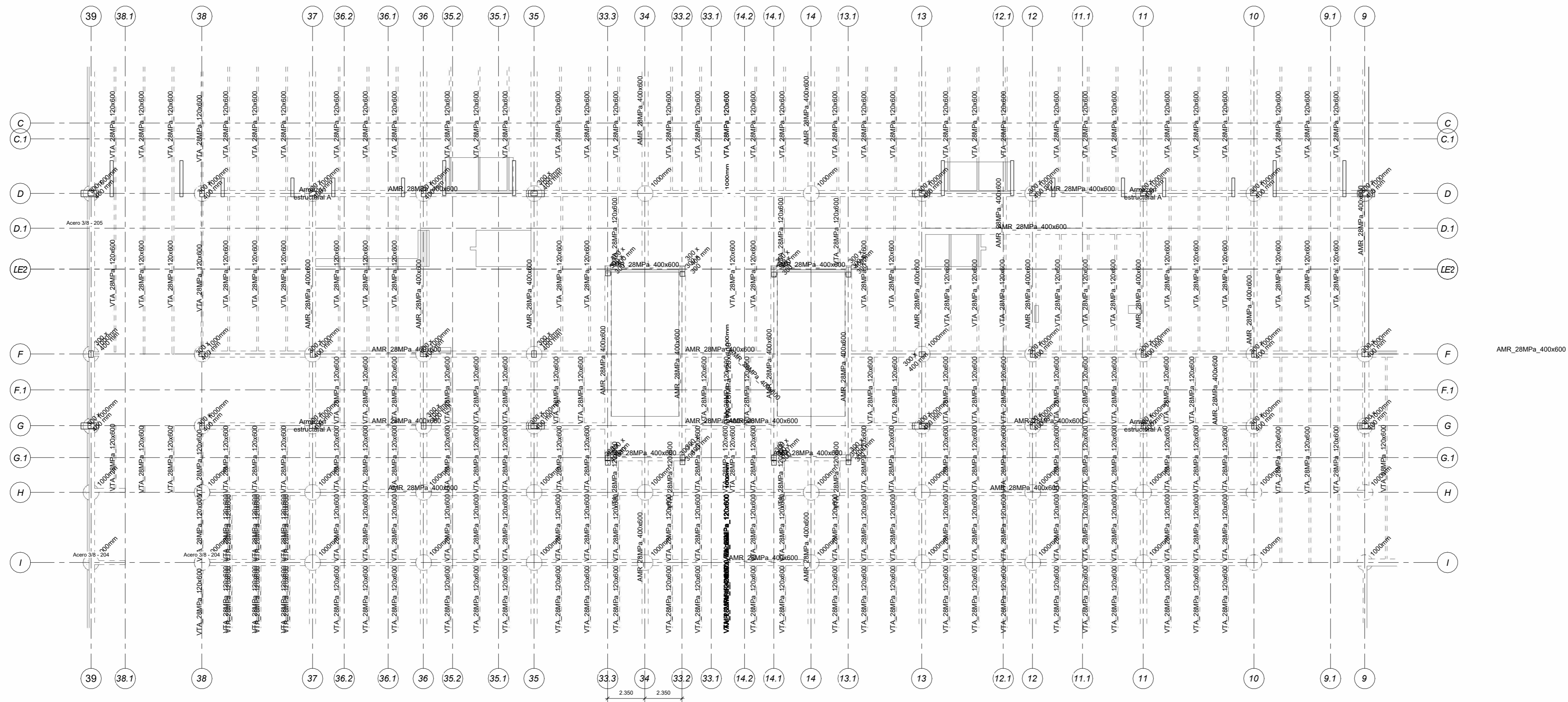
ARCHIVO:	FECHA COPIA:
	24/11/2025

DIBUJÓ	ELABORACIÓN
	Daniel Martínez

REVISIÓN:	PLANO No.	PLANCHA No.
1	A014	14



1 Plano Estructural Sotano 1
1:200



1 Plano estructural Nivel 1
 1: 100

PROYECTO:
**REDIMIENTO EL
PATRIMONIO URBANO
ARQUITECTÓNICO:
RESTAURACIÓN Y
REVITALIZACIÓN DEL
CONJUNTO FÉRRO DE
CHIQUINIRÁ BOYACÁ.**
BOGOTÁ 2025

CONVENCIONES:

CURSO:
**PROYECTO OPCIÓN
ÉNFASIS DE GRADO**

CONTIENE:
**PLANO
ESTRUCTURAL
NIVEL 2**

OBSERVACIONES:

ESCALA:
1:100

FECHA:
24/11/2025

ARCHIVO:
24/11/2025

FECHA COPIA:
24/11/2025

DIBUJÓ
**Daniel
Martinez**

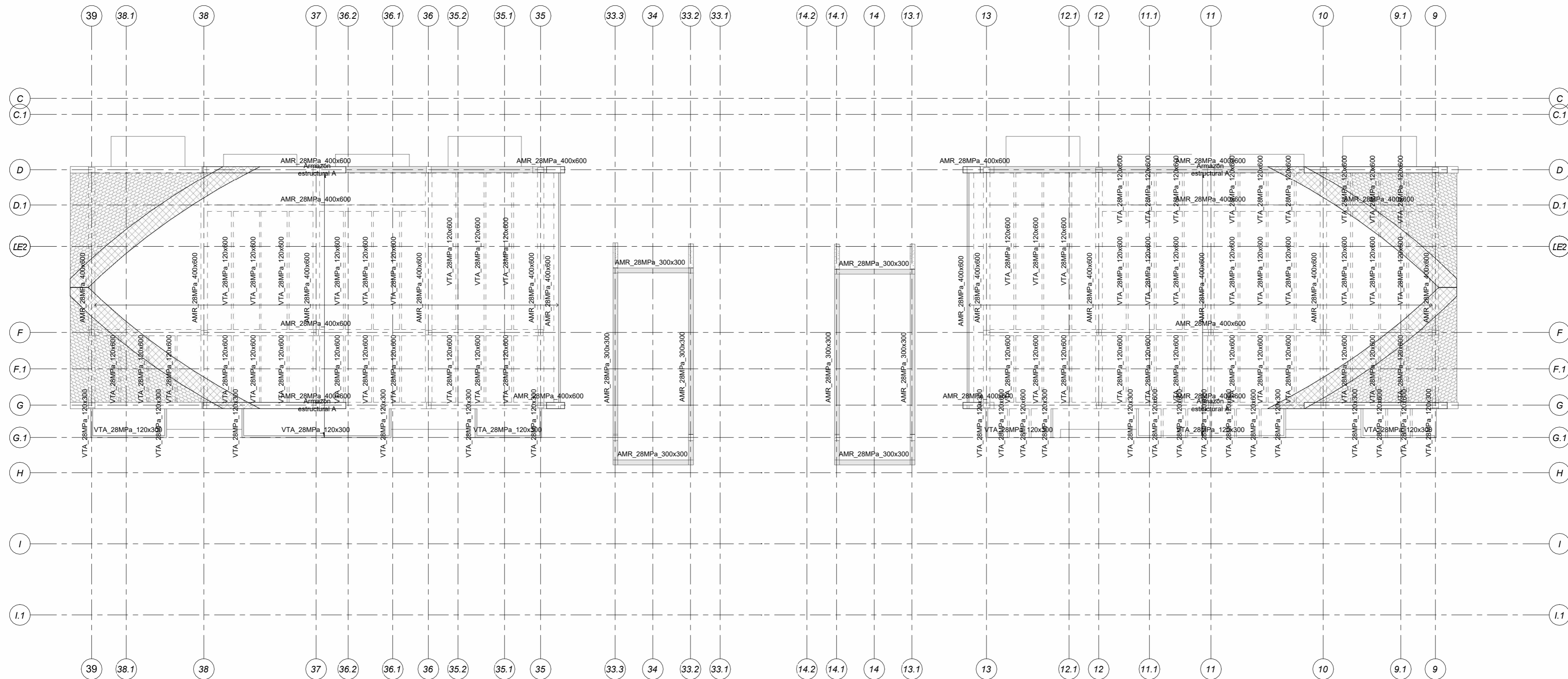
ELABORACIÓN
**Daniel
Martinez**

REVISIÓN:
1

PLANO No.
A017

PLANCHÁ No.
17

DE



1 Plano Estructural Nivel 2
1 : 100

FACULTAD DE ARQUITECTURA

PROYECTO
OPCIÓN
ÉNFASIS DE GRADO

PROYECTO:
REDIMIENTO EL PATRIMONIO URBANO ARQUITECTÓNICO: RESTAURACIÓN Y REVITALIZACIÓN DEL CONJUNTO FÉRREO DE CHIQUINQUIRÁ BOYACÁ.
BOGOTÁ 2025

CONVENCIONES:

CURSO:
PROYECTO OPCIÓN ÉNFASIS DE GRADO

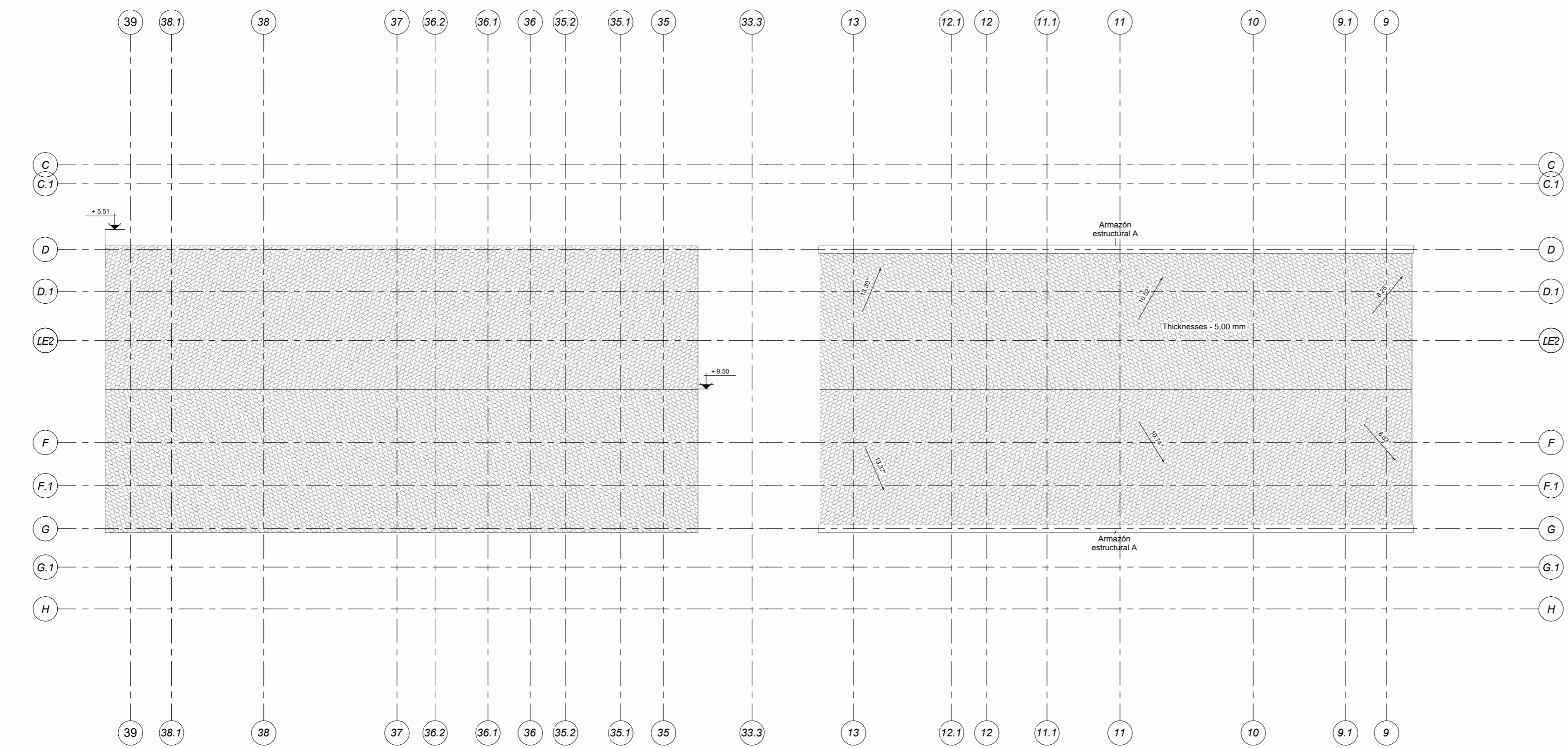
CONTIENE:
PLANO ESTRUCTURAL CUBIERTA

OBSERVACIONES:

ESCALA:	FECHA:
1:100	24/11/2025

ARCHIVO:	FECHA COPIA:
	24/11/2025

DIBUJÓ	ELABORACIÓN
	Daniel Martínez



1 Plano Estructural Cubiertas
1:100

FACULTAD DE
ARQUITECTURA

PROYECTO
OPCIÓN
ÉNFASIS DE
GRADO

PROYECTO:
**REDIMIENTO EL
PATRIMONIO URBANO
ARQUITECTÓNICO:
RESTAURACIÓN Y
REVITALIZACIÓN DEL
CONJUNTO FÉRREO DE
CHIQUINQUIRÁ BOYACÁ.**
BOGOTÁ 2025

CONVENCIONES:

CURSO:
PROYECTO OPCIÓN
ÉNFASIS DE GRADO

CONTIENE:
**PLANCHA
DETALLES
ESTRUCTURALES**

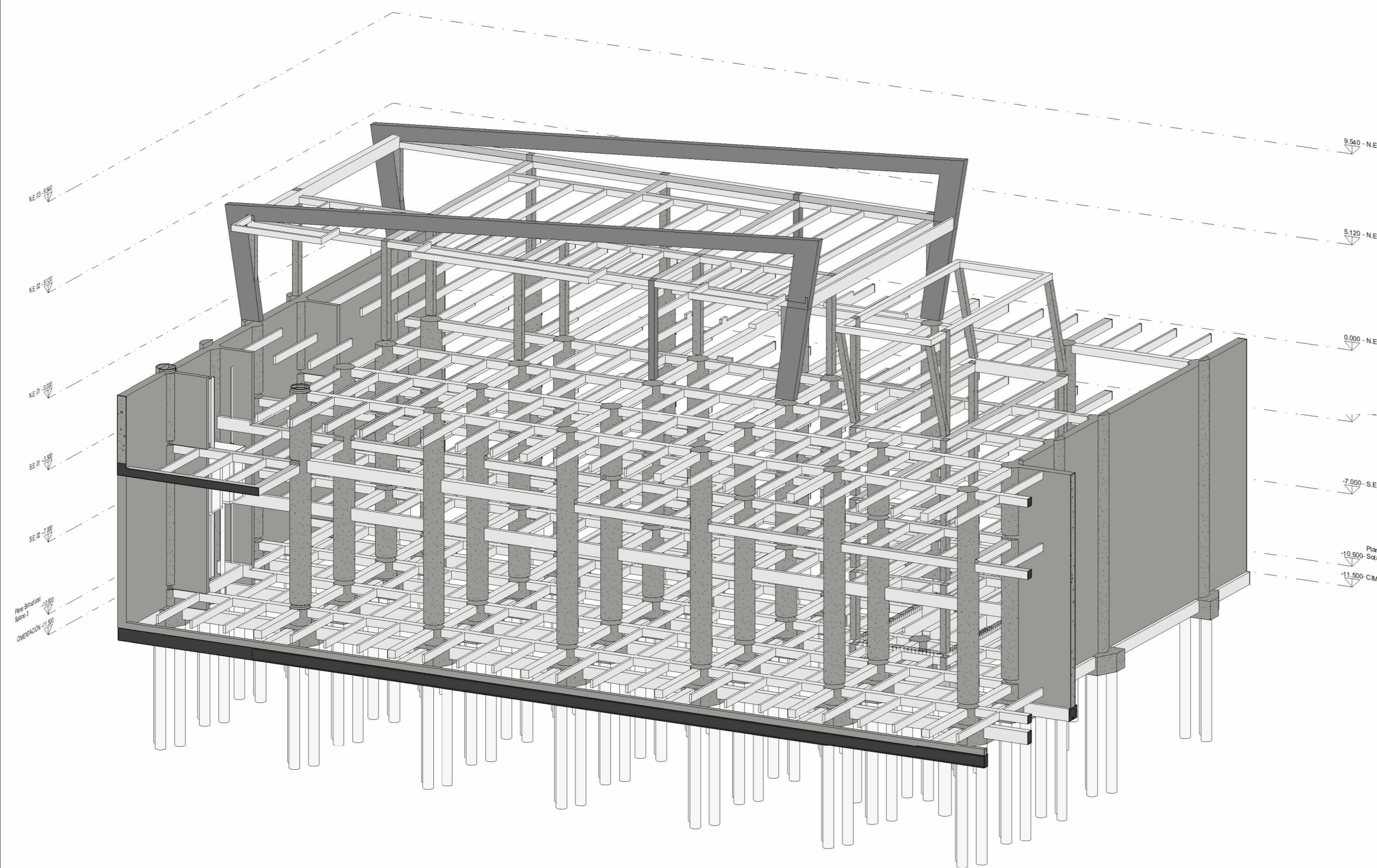
OBSERVACIONES:

ESCALA:	FECHA:
1 = 1:100	24/11/2025
2 = 1:50	
3 = 1:20	

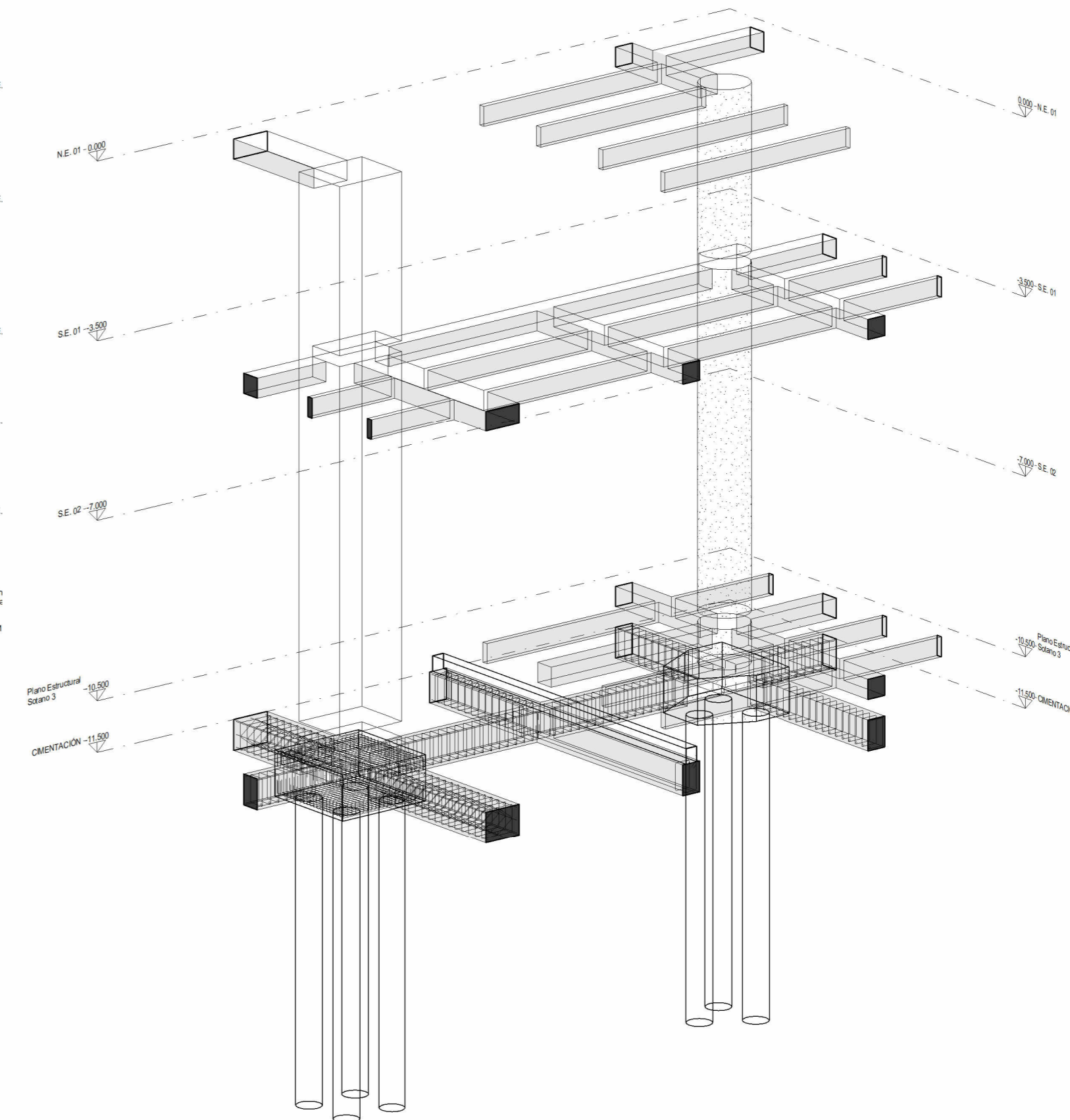
ARCHIVO:	FECHA COPIA:
	24/11/2025

DIBUJÓ	ELABORACIÓN
	Daniel Martinez

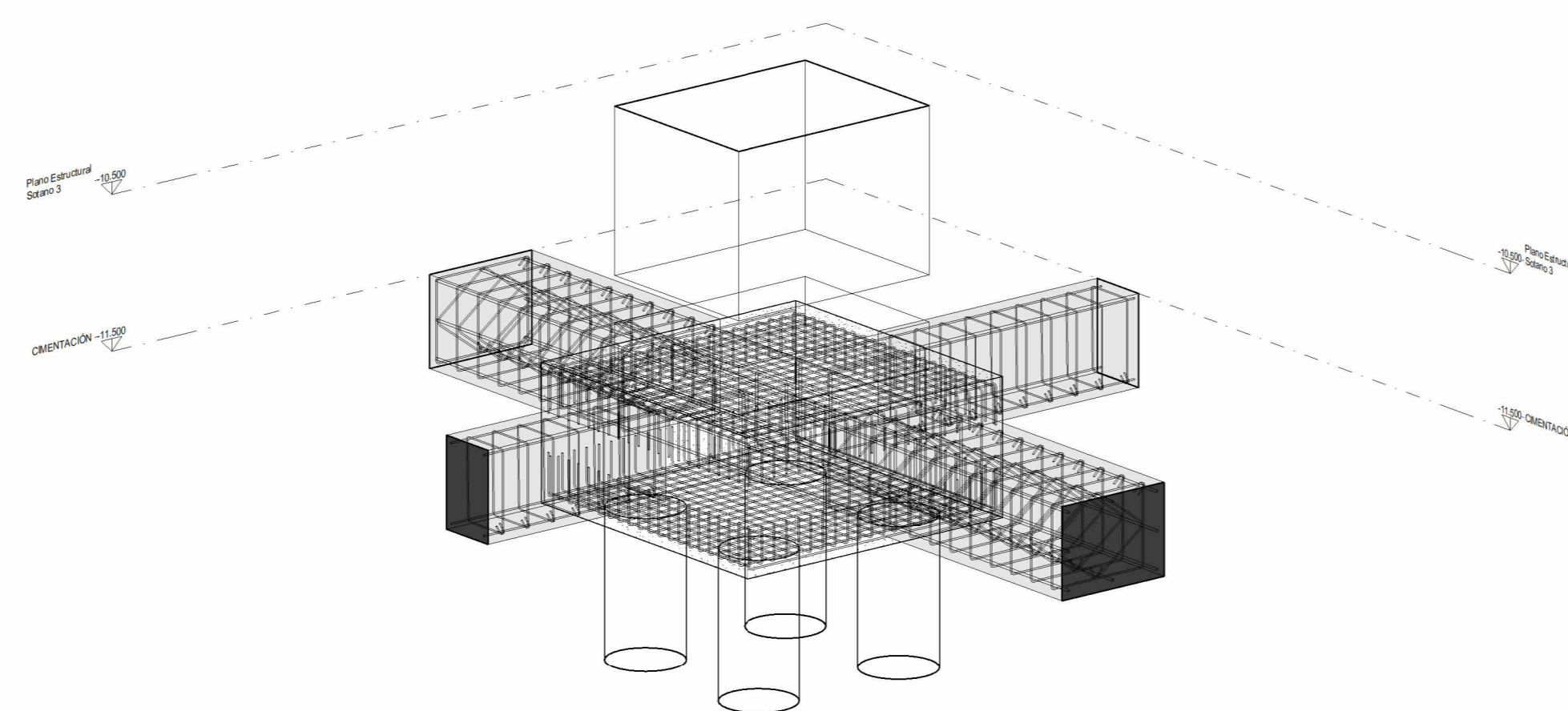
REVISIÓN:	PLANO No.	PLANCHA No.
1	A019	19



1 Vista 3D Estructura



2 3D Detalle uniones



3 3D Detalle aceros dado

FACULTAD DE ARQUITECTURA

PROYECTO
OPCIÓN
ÉNFASIS DE GRADO

PROYECTO:
REDIMIENTO EL PATRIMONIO URBANO ARQUITECTÓNICO: RESTAURACIÓN Y REVITALIZACIÓN DEL CONJUNTO FÉRRO DE CHIQUINIRÁ BOYACÁ.
BOGOTÁ 2025

CONVENCIONES:

CURSO:
PROYECTO OPCIÓN ÉNFASIS DE GRADO

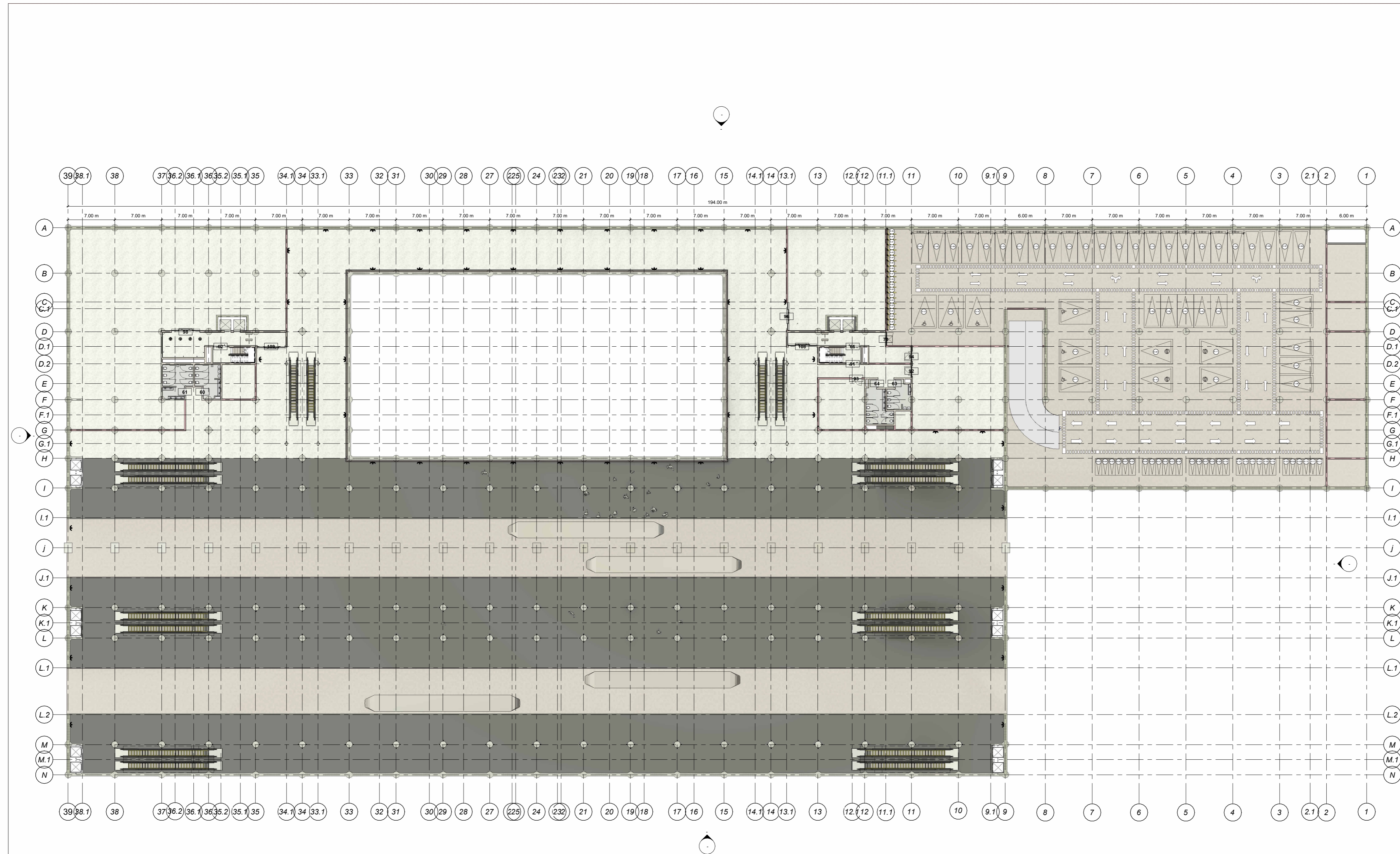
CONTIENE:
PLANTA ARQUITECTÓNICA SOTANO 3

OBSERVACIONES:

ESCALA:	FECHA:
1:200	24/11/2025

ARCHIVO:	FECHA COPIA:
	24/11/2025

DIBUJÓ	ELABORACIÓN
	Daniel Martínez



1 Plano Arquitectónico Sotano 3
1:200

FACULTAD DE ARQUITECTURA

PROYECTO OPCIÓN ÉNFASIS DE GRADO

PROYECTO:
REDIMIENTO EL PATRIMONIO URBANO ARQUITECTÓNICO: RESTAURACIÓN Y REVITALIZACIÓN DEL CONJUNTO FÉRRO DE CHIQUINIRÁ BOYACÁ. BOGOTÁ 2025

CONVENCIONES:

CURSO:
 PROYECTO OPCIÓN ÉNFASIS DE GRADO

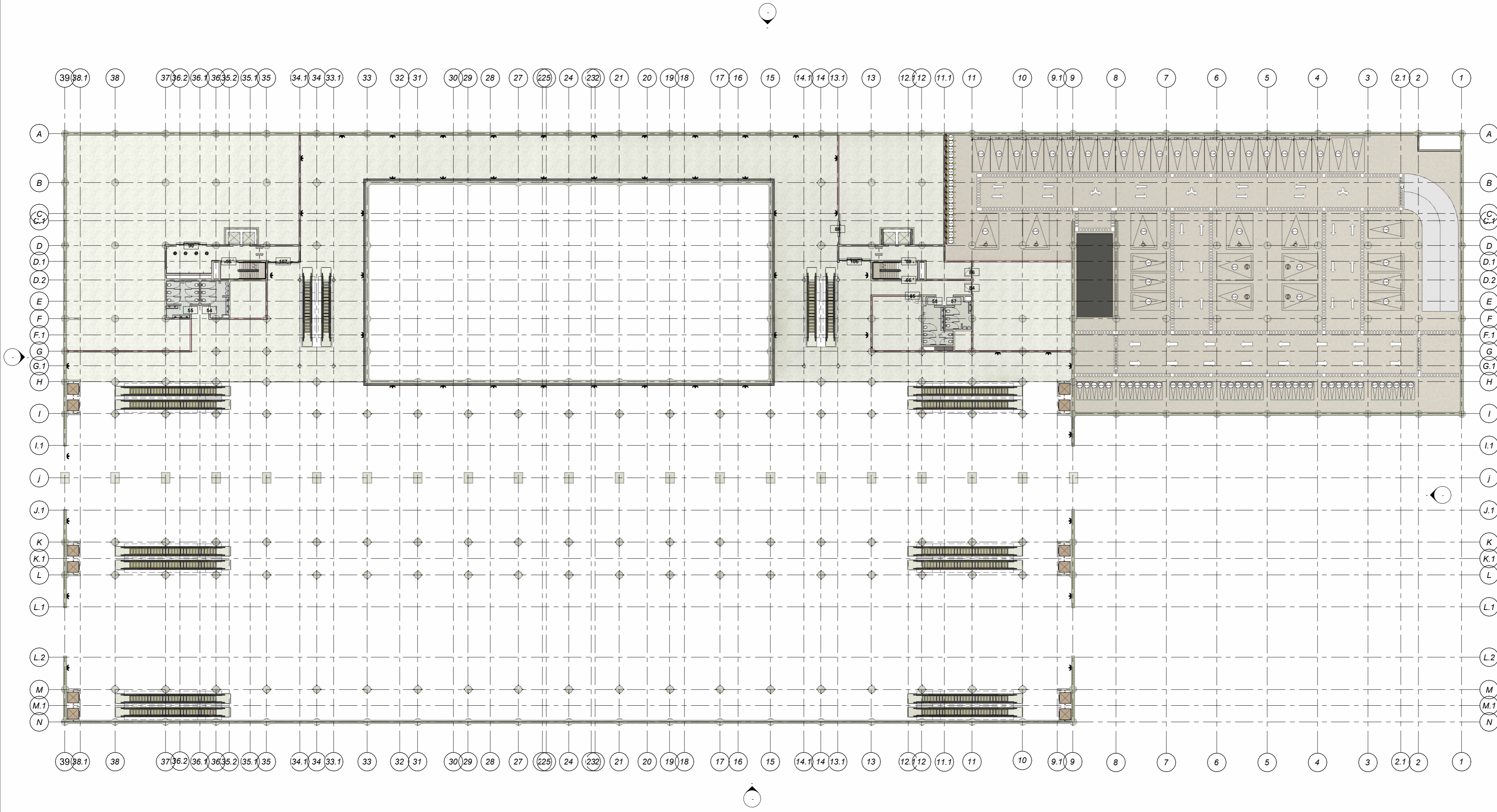
CONTIENE:
PLANTA ARQUITECTÓNICA SOTANO 2

OBSERVACIONES:

ESCALA: 1:200 FECHA: 24/11/2025

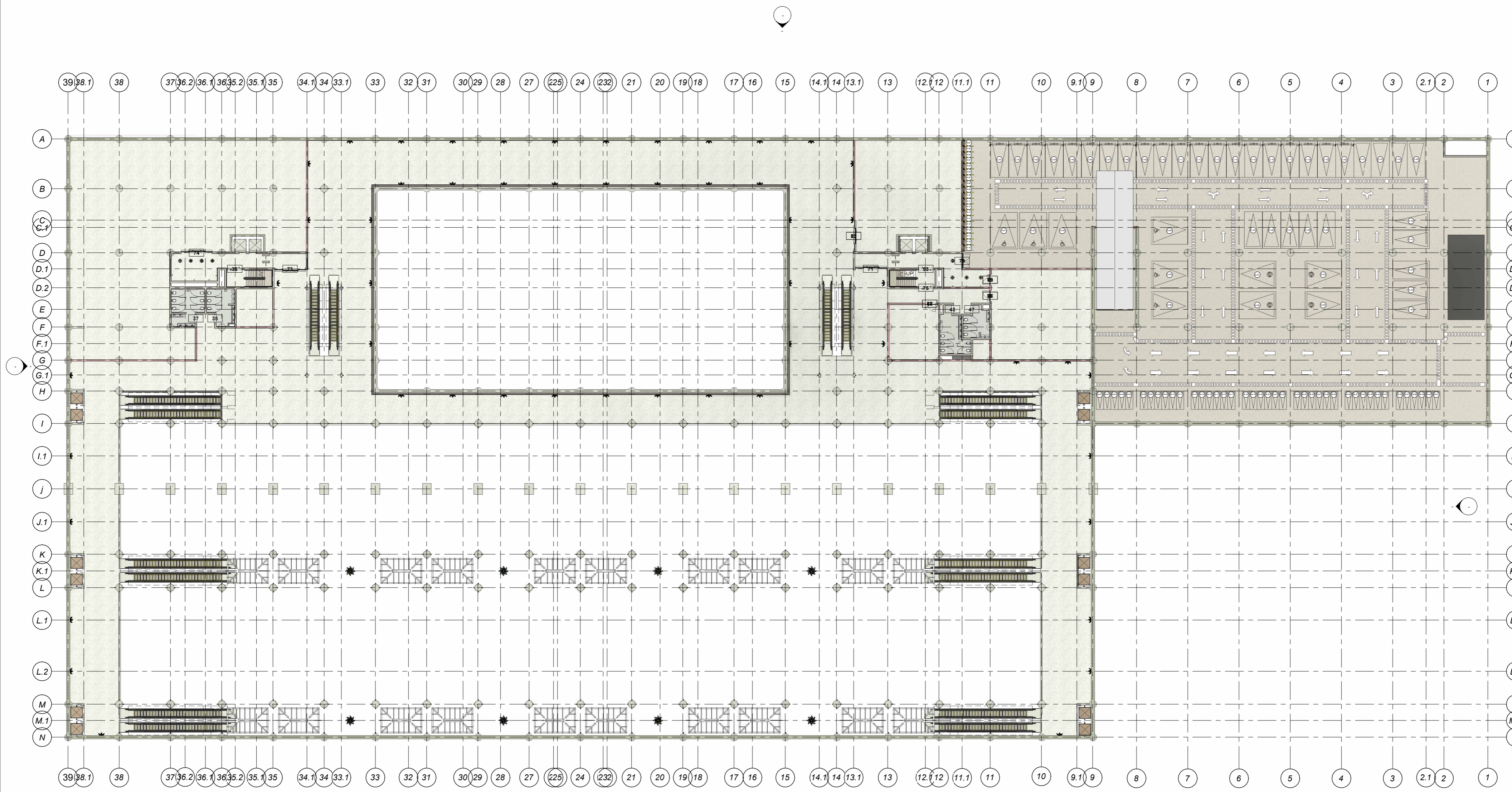
ARCHIVO: FECHA COPIA: 24/11/2025

DIBUJÓ: ELABORACIÓN
Daniel Martínez



1 Plano Arquitectónico Sotano 2
 1 : 200

REVISIÓN: 1	PLANO No. A022	PLANCHÁ No. 22
UNIVERSIDAD La Gran Colombia		
FACULTAD DE ARQUITECTURA		
PROYECTO OPCIÓN ÉNFASIS DE GRADO		
PROYECTO: REDIMIENTO EL PATRIMONIO URBANO ARQUITECTÓNICO: RESTAURACIÓN Y REVITALIZACIÓN DEL CONJUNTO FÉRRO DE CHIQUINIRÁ BOYACÁ. BOGOTÁ 2025		
CONVENCIONES:		
CURSO: PROYECTO OPCIÓN ÉNFASIS DE GRADO		
CONTIENE: PLANTA ARQUITECTÓNICA SOTANO 1		
OBSERVACIONES:		
ESCALA: 1:200	FECHA: 24/11/2025	
ARCHIVO:	FECHA COPIA: 24/11/2025	
DIBUJÓ	ELABORACIÓN Daniel Martinez	
REVISIÓN: 1	PLANO No. A022	PLANCHÁ No. 22



1 Plano arquitectónico Sotano 1
1 : 200

FACULTAD DE
ARQUITECTURA

PROYECTO
OPCIÓN
ÉNFASIS DE
GRADO

PROYECTO:
**REDIMIENTO EL
PATRIMONIO URBANO
ARQUITECTÓNICO:
RESTAURACIÓN Y
REVITALIZACIÓN DEL
CONJUNTO FÉRREO DE
CHIQUEQUIRÁ BOYACÁ.**
BOGOTÁ 2025

CONVENCIONES:

CURSO:
PROYECTO OPCIÓN
ÉNFASIS DE GRADO

CONTIENE:
**PLANTA
ARQUITECTÓNICA
NIVEL 1 GENERAL**

OBSERVACIONES:

ESCALA:
1:200

FECHA:
24/11/2025

ARCHIVO:

FECHA COPIA:
24/11/2025


DIBUJÓ

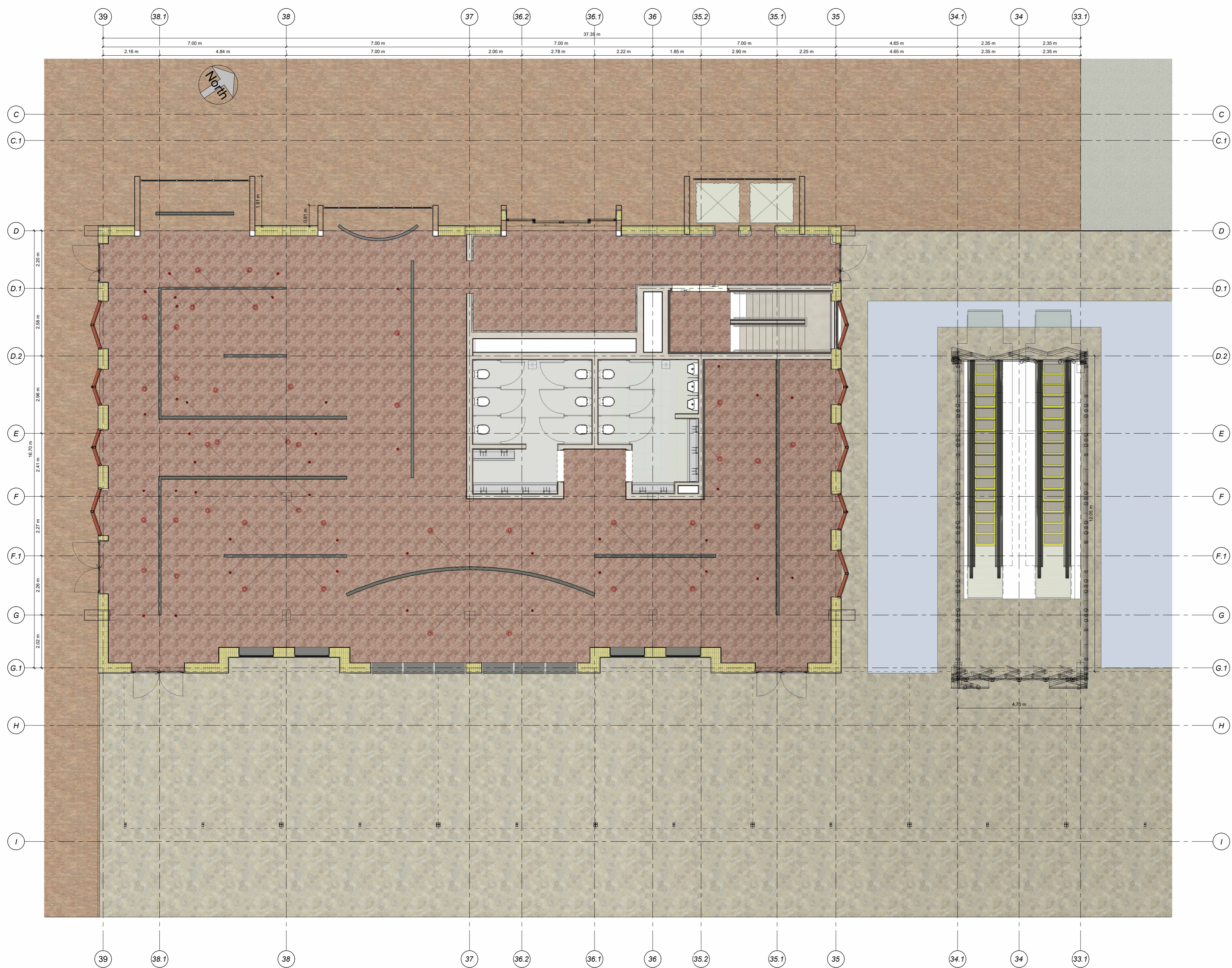
ELABORACIÓN
**Daniel
Martinez**

REVISIÓN	PLANO No.	PLANCHA No.
1	A023	23





1 Plano arquitectónico Nv 1 Gral
1:200

DE	24	1
PLANO No.	A024	REVISIÓN
 UNIVERSIDAD La Gran Colombia		
FACULTAD DE ARQUITECTURA PROYECTO OPCIÓN ÉNFASIS DE GRADO		
PROYECTO: REDIMIENTO EL PATRIMONIO URBANO ARQUITECTÓNICO: RESTAURACIÓN Y REVITALIZACIÓN DEL CONJUNTO FÉRROE DE CHIQUINQUIRÁ BOYACÁ. BOGOTÁ 2025		
CONVENCIONES:		
CURSO: PROYECTO OPCIÓN ÉNFASIS DE GRADO		
CONTIENE: PLANTA ARQUITECTÓNICA NIVEL 1 MUSEO		
OBSERVACIONES:		
ESCALA:	FECHA:	
1:50	24/11/2025	
ARCHIVO:	FECHA COPIA:	
	24/11/2025	
DIBUJÓ	ELABORACIÓN	
	Daniel Martínez	
REVISIÓN:	PLANO No.	PLANCHÁ
1	A024	24



1 Plano Arquitectónico Nv1 Museo
1:50

DE	A025	1
PLANCHA No.	25	REVISIÓN
 UNIVERSIDAD La Gran Colombia		
FACULTAD DE ARQUITECTURA		
PROYECTO OPCIÓN ÉNFASIS DE GRADO		
PROYECTO: REDIMIENTO EL PATRIMONIO URBANO ARQUITECTÓNICO: RESTAURACIÓN Y REVITALIZACIÓN DEL CONJUNTO FÉRRO DE CHIQUINIRÁ BOYACÁ. BOGOTÁ 2025		
CONVENCIONES:		
CURSO: PROYECTO OPCIÓN ÉNFASIS DE GRADO		
CONTIENE: PLANTA ARQUITECTÓNICA NIVEL 1 RESTAURANTE		
OBSERVACIONES:		
ESCALA:	FECHA:	
1:50	24/11/2025	
ARCHIVO:	FECHA COPIA:	
	24/11/2025	
DIBUJÓ	ELABORACIÓN	
	Daniel Martínez	
REVISIÓN:	PLANO No.	PLANCHA No.
1	A025	25



1 Plano Arquitectónico Nv 1 Restaurante
1:50

FACULTAD DE ARQUITECTURA

PROYECTO OPCIÓN ÉNFASIS DE GRADO

PROYECTO:
REDIMIENTO EL PATRIMONIO URBANO ARQUITECTÓNICO: RESTAURACIÓN Y REVITALIZACIÓN DEL CONJUNTO FÉRREO DE CHIQUINQUIRÁ BOYACÁ.
 BOGOTÁ 2025

CONVENCIONES:

CURSO:
 PROYECTO OPCIÓN ÉNFASIS DE GRADO

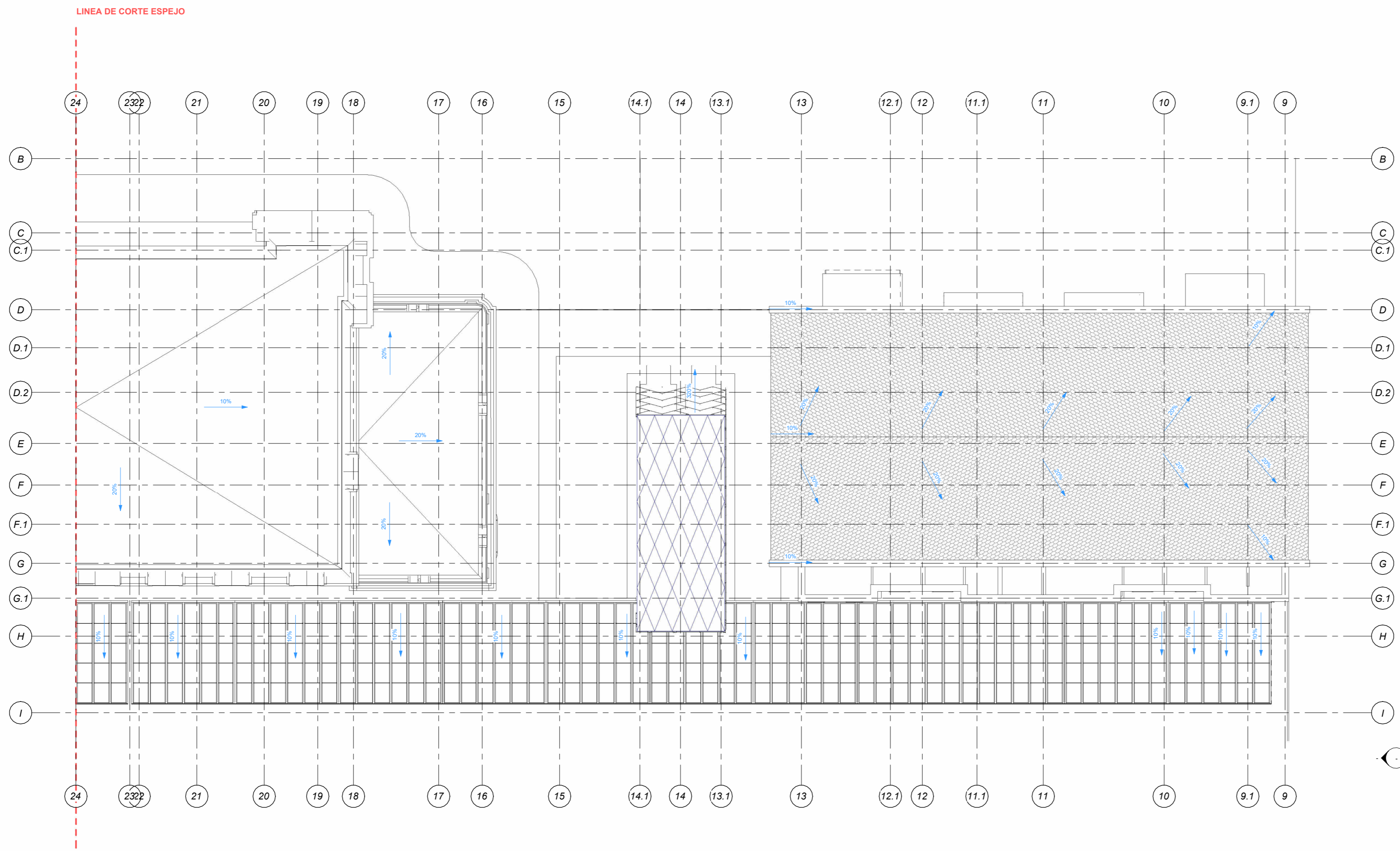
CONTIENE:
 PLANTA ARQUITECTÓNICA CUBIERTAS

OBSERVACIONES:


ESCALA:	FECHA:
1:100	24/11/2025

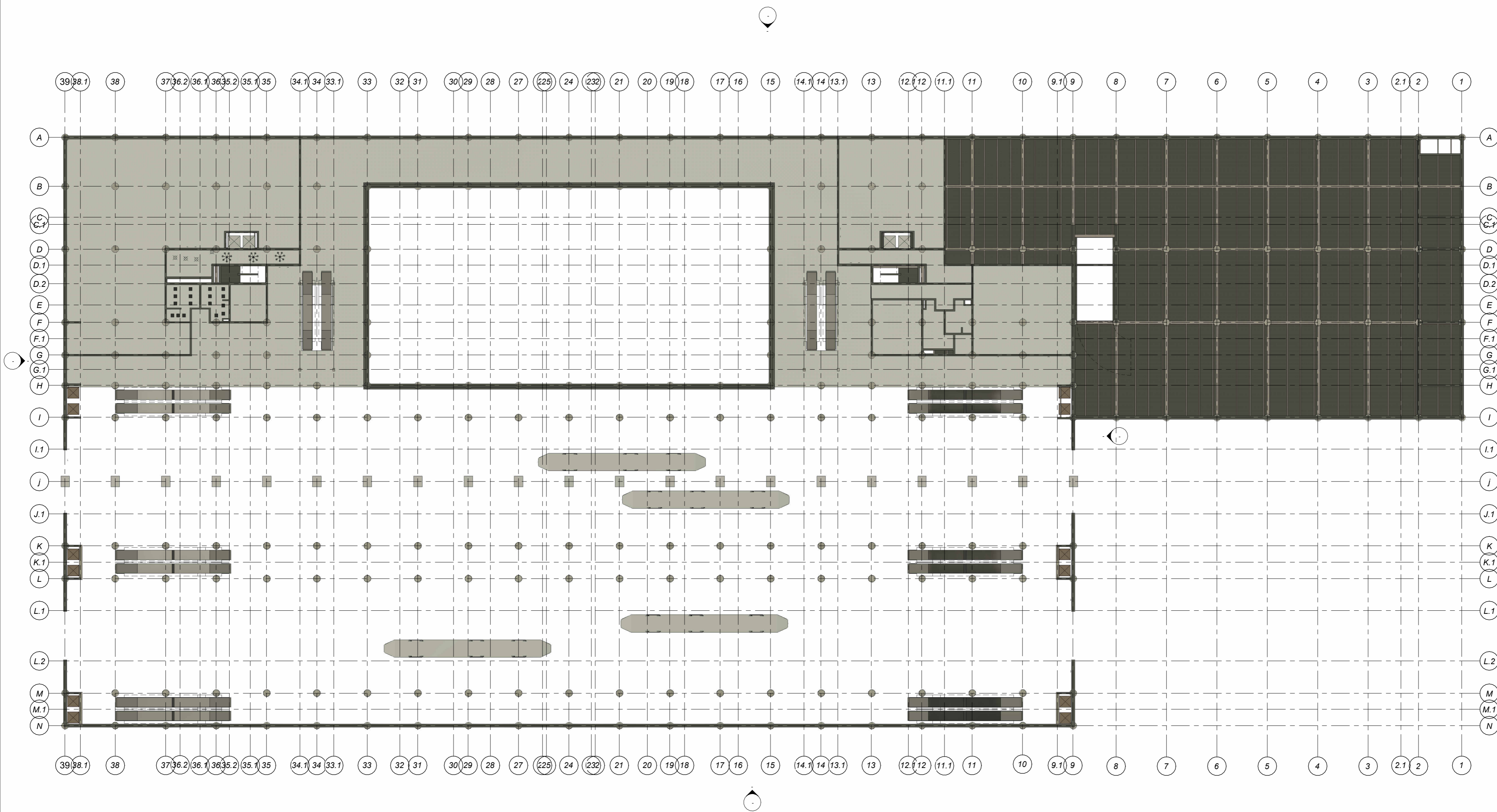
ARCHIVO:	FECHA COPIA:
	24/11/2025

DIBUJÓ	ELABORACIÓN
	Daniel Martínez



1 Plano Arquitectónico Espejo Cubiertas
 1 : 100

DE	A027	1
PLANO No.	27	REVISIÓN
 UNIVERSIDAD La Gran Colombia		
FACULTAD DE ARQUITECTURA		
PROYECTO OPCIÓN ÉNFASIS DE GRADO		
PROYECTO: REDIMIENTO EL PATRIMONIO URBANO ARQUITECTÓNICO: RESTAURACIÓN Y REVITALIZACIÓN DEL CONJUNTO FÉRREO DE CHIQUINQUIRÁ BOYACÁ. BOGOTÁ 2025		
CONVENCIONES:		
CURSO: PROYECTO OPCIÓN ÉNFASIS DE GRADO		
CONTIENE: PLANTA ARQUITECTÓNICA CIELO RASO SOTANO 3		
OBSERVACIONES:		
ESCALA:	FECHA:	
1:200	24/11/2025	
ARCHIVO:	FECHA COPIA:	
	24/11/2025	
DIBUJÓ	ELABORACIÓN	
	Daniel Martinez	
REVISIÓN:	PLANO No.	PLANCHA
1	A027	27



1 **Plano Arquitectónico Cielo Raso Sotano 3**
1:200

FACULTAD DE ARQUITECTURA

PROYECTO OPCIÓN ÉNFASIS DE GRADO

PROYECTO:
REDIMIENTO EL PATRIMONIO URBANO ARQUITECTÓNICO: RESTAURACIÓN Y REVITALIZACIÓN DEL CONJUNTO FÉRREO DE CHIQUINQUIRÁ BOYACÁ.
 BOGOTÁ 2025

CONVENCIONES:

CURSO:
 PROYECTO OPCIÓN ÉNFASIS DE GRADO


CONTIENE:
 PLANTA ARQUITECTONICA CIELO RASO SOTANO 2

OBSERVACIONES:

ESCALA:	FECHA:
1:200	24/11/2025

ARCHIVO:	FECHA COPIA:
	24/11/2025

DIBUJÓ	ELABORACIÓN
	Daniel Martínez



1 Planta Arquitectónica Cielo Raso Sotano 2
 1 : 200

FACULTAD DE ARQUITECTURA

PROYECTO
OPCIÓN
ÉNFASIS DE GRADO

PROYECTO:
REDIMIENTO EL PATRIMONIO URBANO ARQUITECTÓNICO: RESTAURACIÓN Y REVITALIZACIÓN DEL CONJUNTO FÉRREO DE CHIQUINQUIRÁ BOYACÁ.
BOGOTÁ 2025

CONVENCIONES:

CURSO:
PROYECTO OPCIÓN ÉNFASIS DE GRADO

CONTIENE:
PLANTA ARQUITECTONICA CIELO RASO SOTANO 1

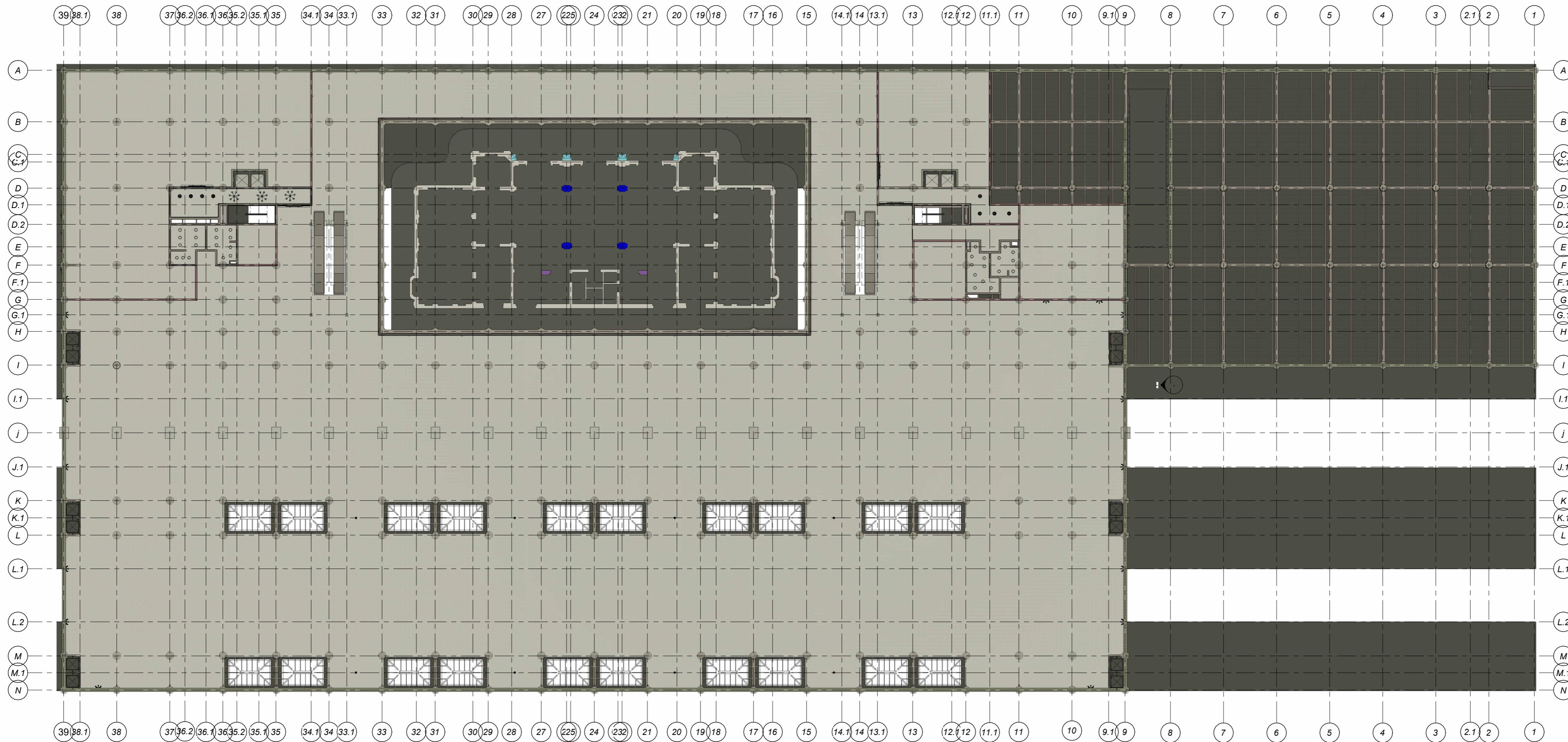
OBSERVACIONES:

ESCALA:	FECHA:
1:200	24/11/2025

ARCHIVO:	FECHA COPIA:
	24/11/2025

DIBUJÓ	ELABORACIÓN
	Daniel Martínez

REVISIÓN:	PLANO No.	PLANCHÁ No.
1	A029	29



1 Plano Arquitectónico Cielo Raso Sotano 1
1:200

FACULTAD DE
ARQUITECTURA

PROYECTO
OPCIÓN
ÉNFASIS DE
GRADO

PROYECTO:
**REDIMIENTO EL
PATRIMONIO URBANO
ARQUITECTÓNICO:
RESTAURACIÓN Y
REVITALIZACIÓN DEL
CONJUNTO FÉRREO DE
CHIQUEQUIRÁ BOYACÁ.**
BOGOTÁ 2025

CONVENCIONES:

CURSO:
PROYECTO OPCIÓN
ÉNFASIS DE GRADO

CONTIENE:
**PLANTA
ARQUITECTÓNICA
CIELO RASO
NIVEL 1 GENERAL**

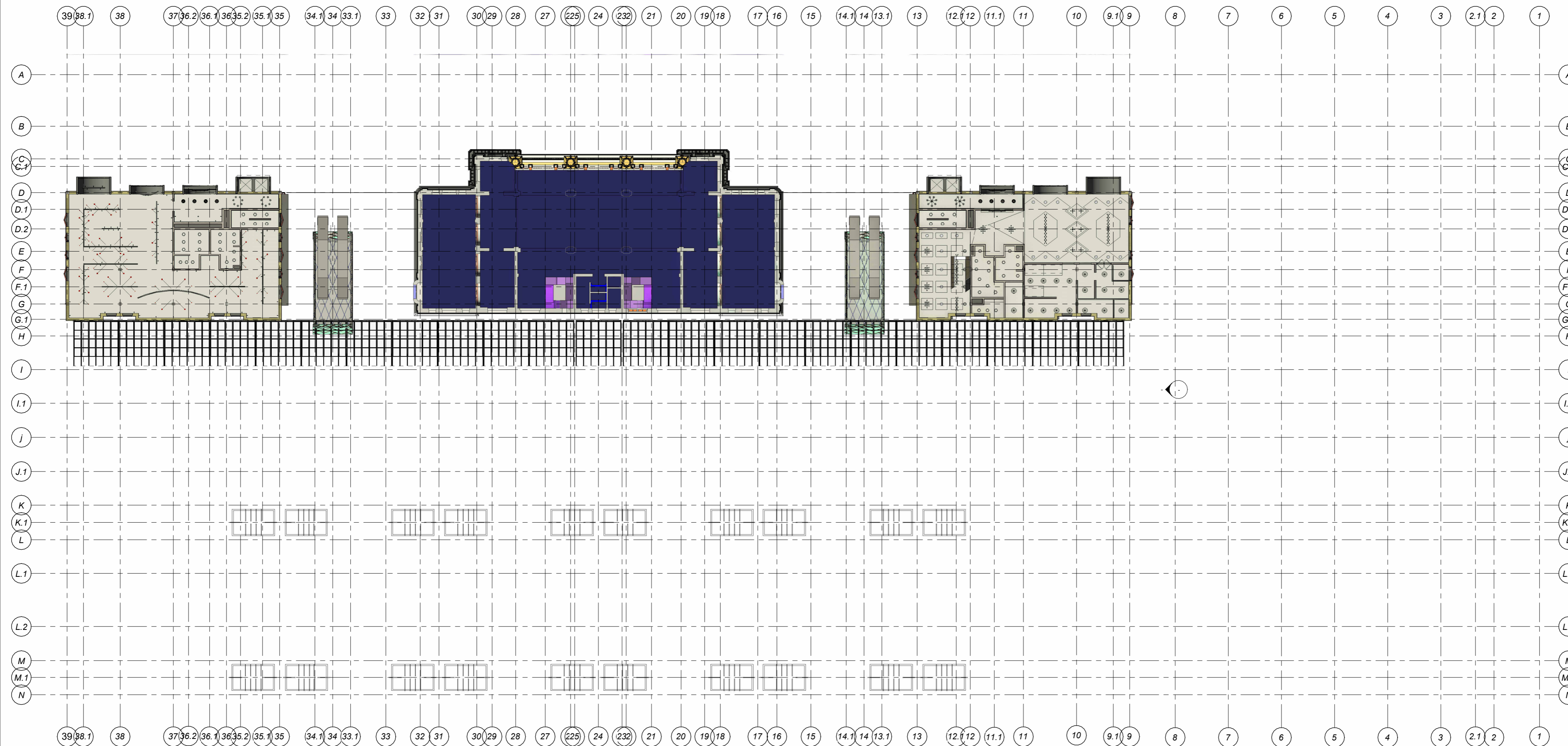
OBSERVACIONES:

ESCALA:	FECHA:
1:200	24/11/2025

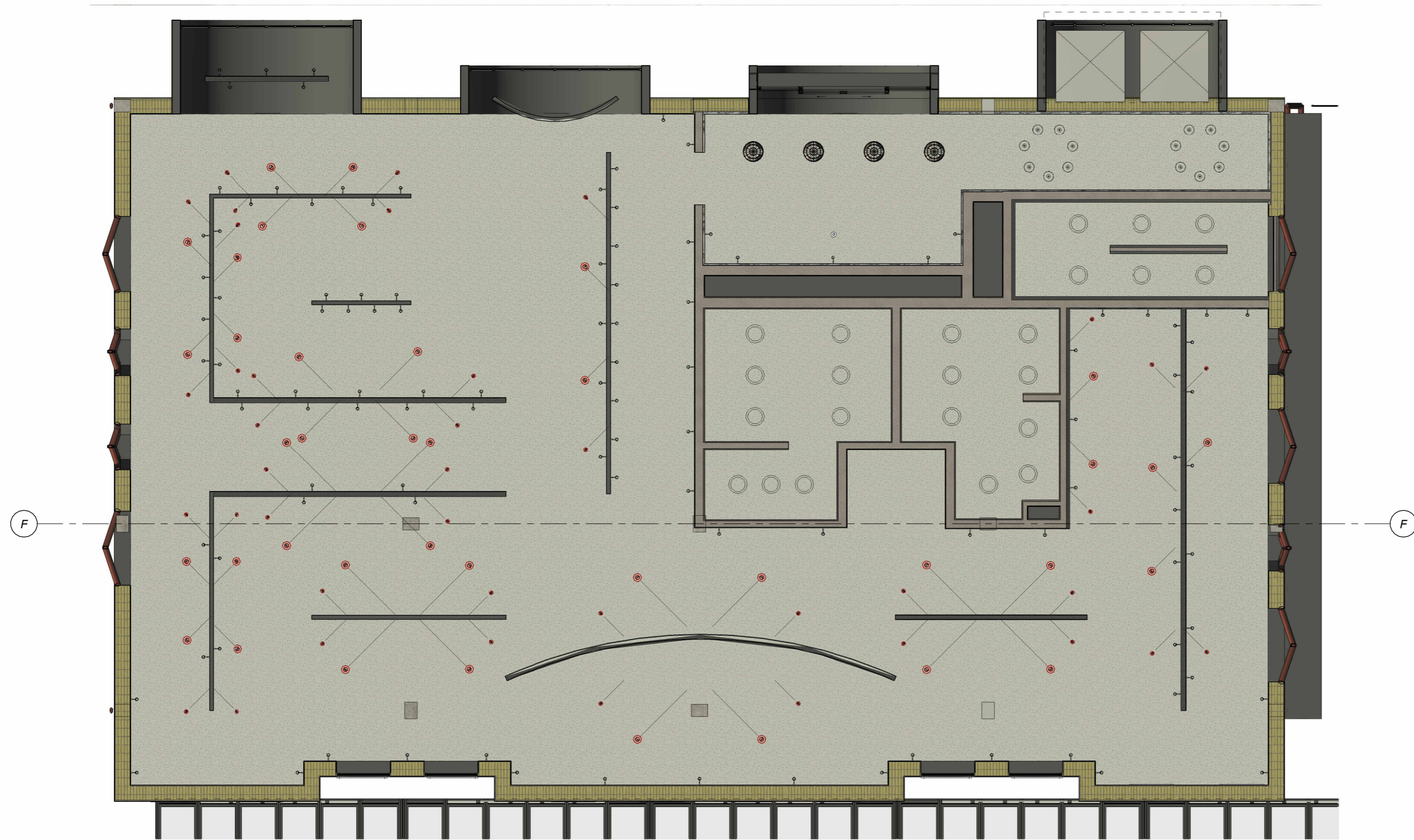
ARCHIVO:	FECHA COPIA:
	24/11/2025

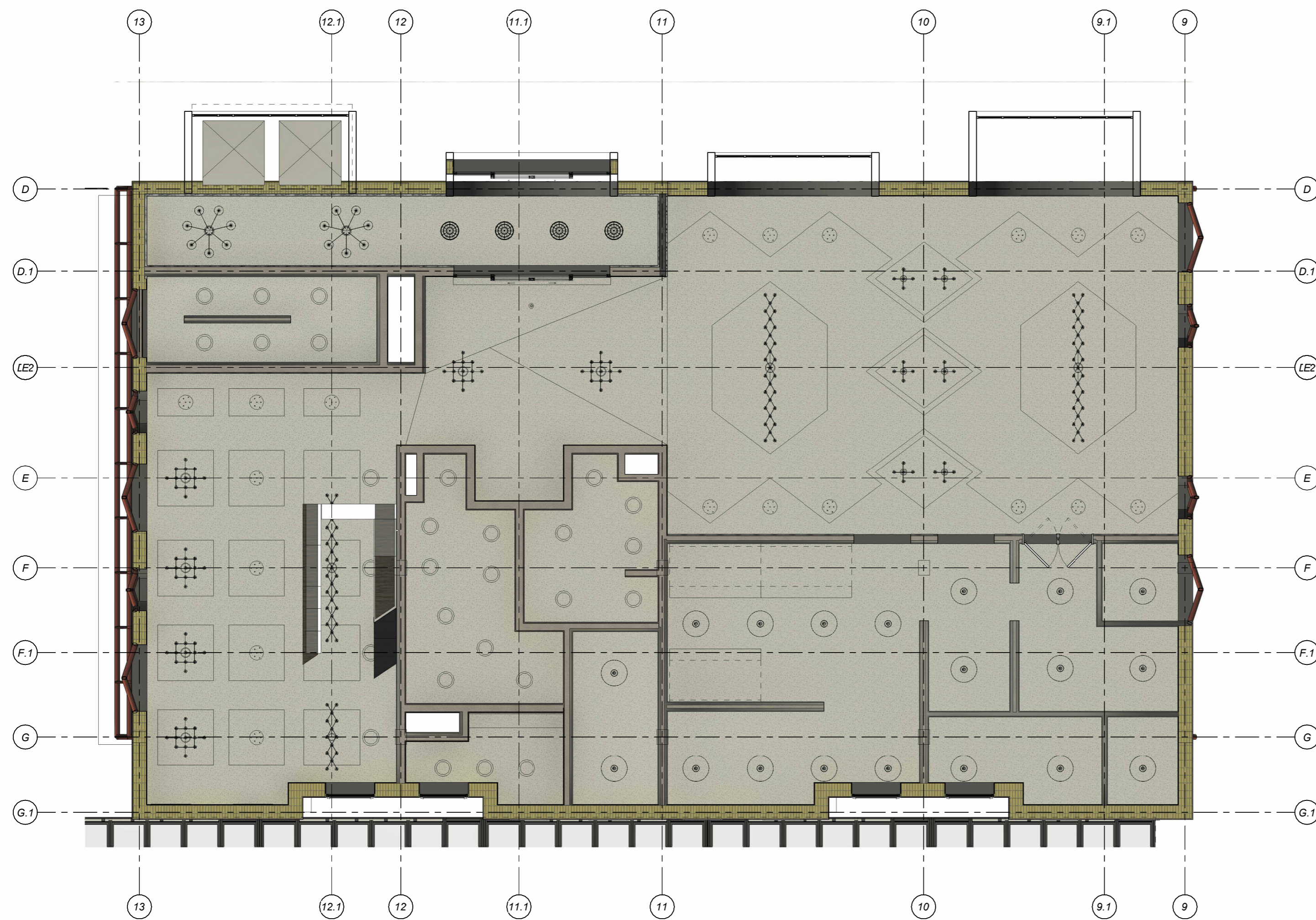
DIBUJÓ	ELABORACIÓN
	Daniel Martinez

REVISIÓN:	PLANO No.	PLANCHA No.
1	A030	30
		DE




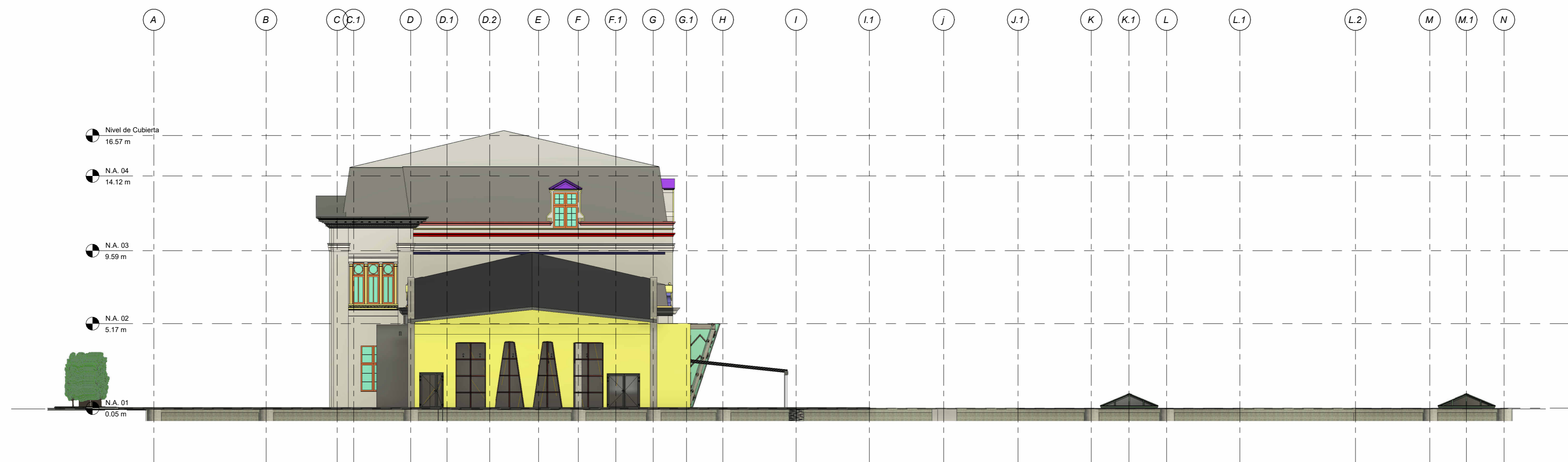
1 Plano Arquitectónico Cielo Raso Nivel 1 General
1 : 200



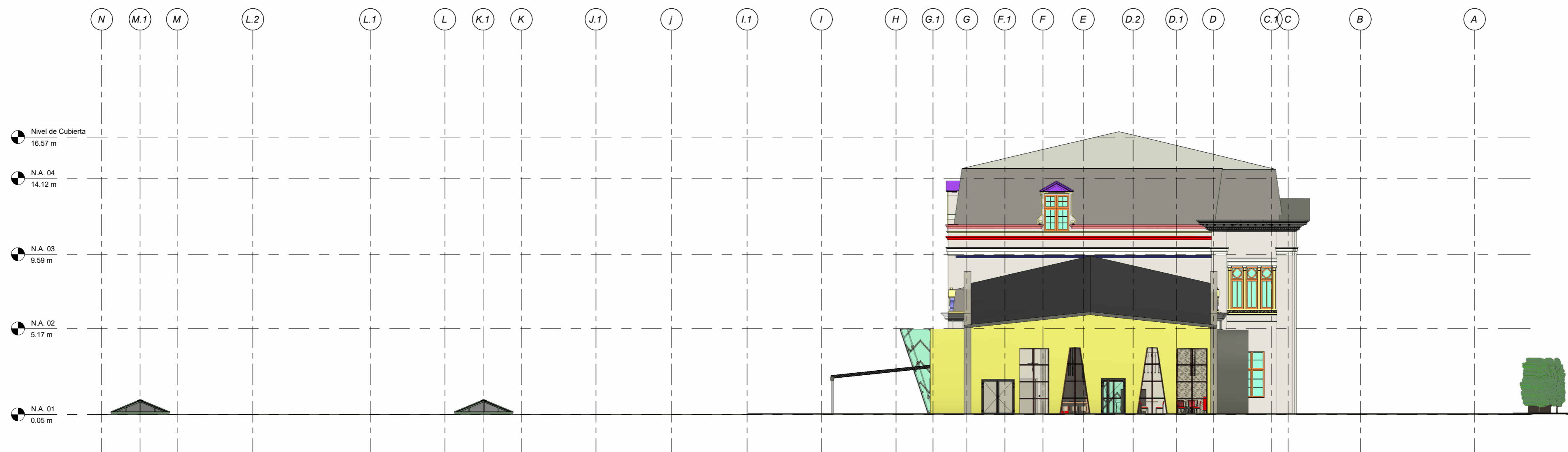


1 Planta Arquitectónica Cielo Raso Nivel 1 Restaurante
1:50

DE	280V	1
PLANCHAS	32	NO. PLANCHA
		
FACULTAD DE ARQUITECTURA PROYECTO OPCIÓN ÉNFASIS DE GRADO		
PROYECTO: REDIMIENTO EL PATRIMONIO URBANO ARQUITECTÓNICO: RESTAURACIÓN Y REVITALIZACIÓN DEL CONJUNTO FÉRREO DE CHIQUINIRÁ BOYACÁ. BOGOTÁ 2025		
CONVENCIONES:		
CURSO: PROYECTO OPCIÓN ÉNFASIS DE GRADO		
CONTIENE: PLANTA ARQUITECTÓNICA CIELO RASO NIVEL 1 RESTAURANTE		
OBSERVACIONES:		
ESCALA:	FECHA:	
1:50	24/11/2025	
ARCHIVO:	FECHA COPIA:	
	24/11/2025	
DIBUJÓ	ELABORACIÓN	
	Daniel Martínez	
REVISIÓN:	PLANO No.	PLANCHAS
1	A032	32



2 Fachada Sur
1 : 100



1 Fachada Norte
1 : 100

FACULTAD DE
ARQUITECTURA

PROYECTO
OPCIÓN
ÉNFASIS DE
GRADO

PROYECTO:

REDIMIENTO EL
PATRIMONIO URBANO
ARQUITECTÓNICO:
RESTAURACIÓN Y
REVITALIZACIÓN DEL
CONJUNTO FÉRROE DE
CHIQUEQUIRÁ BOYACÁ.
BOGOTÁ 2025

CONVENCIONES:

CURSO:

PROYECTO OPCIÓN
ÉNFASIS DE GRADO

CONTIENE:

PLANCHA DE
FACHADAS
ORIENTAL Y
OCCIDENTAL

OBSERVACIONES:

ESCALA:

1:200

FECHA:

24/11/2025

ARCHIVO:

FECHA COPIA:

24/11/2025

DIBUJÓ

ELABORACIÓN

Daniel
Martinez

REVISIÓN:

1

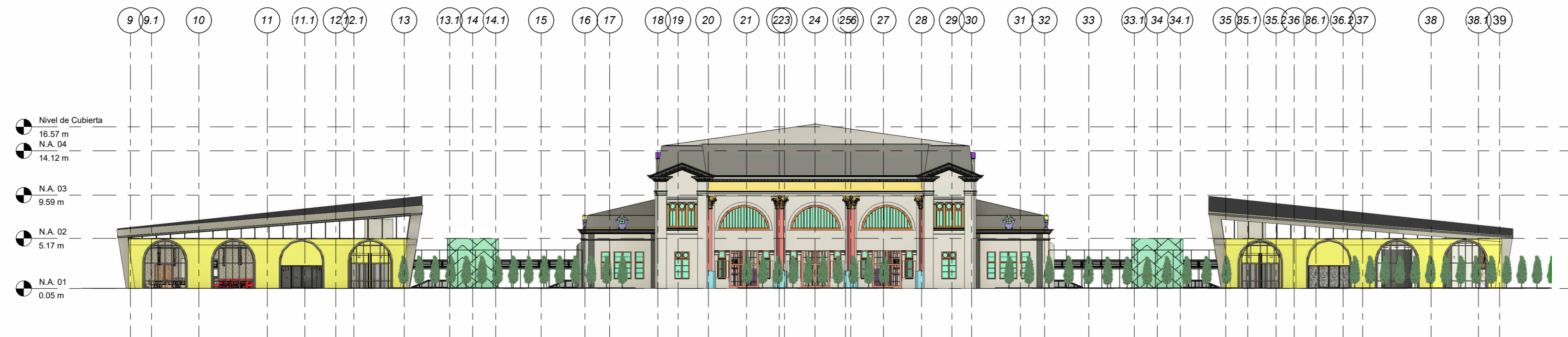
PLANO No.

A034

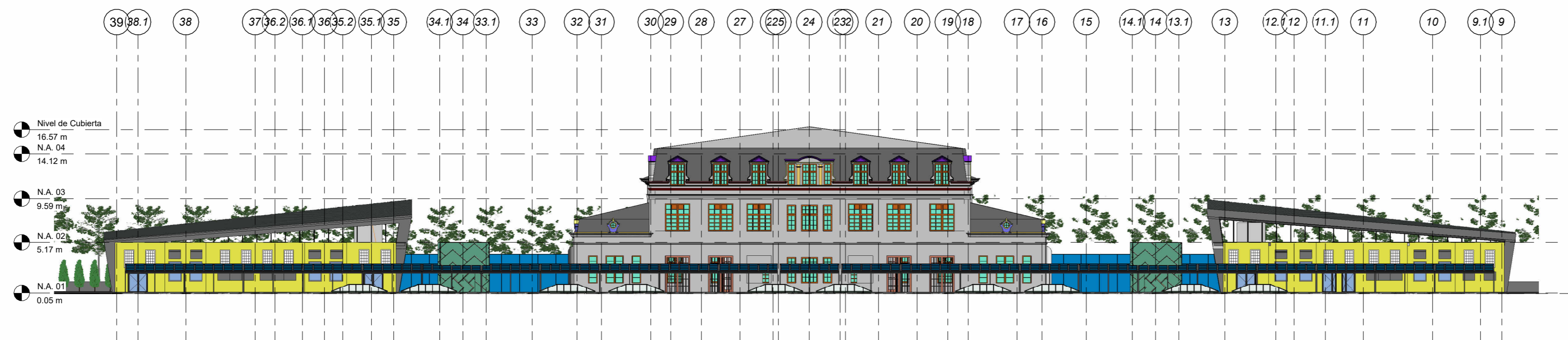
PLANCHA No.

34

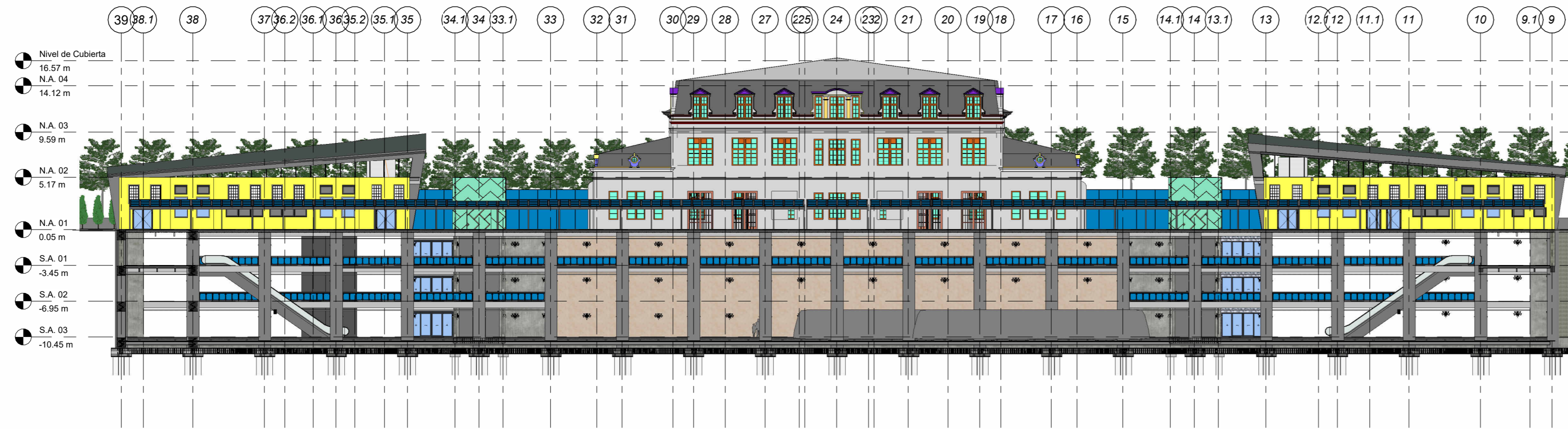
DE



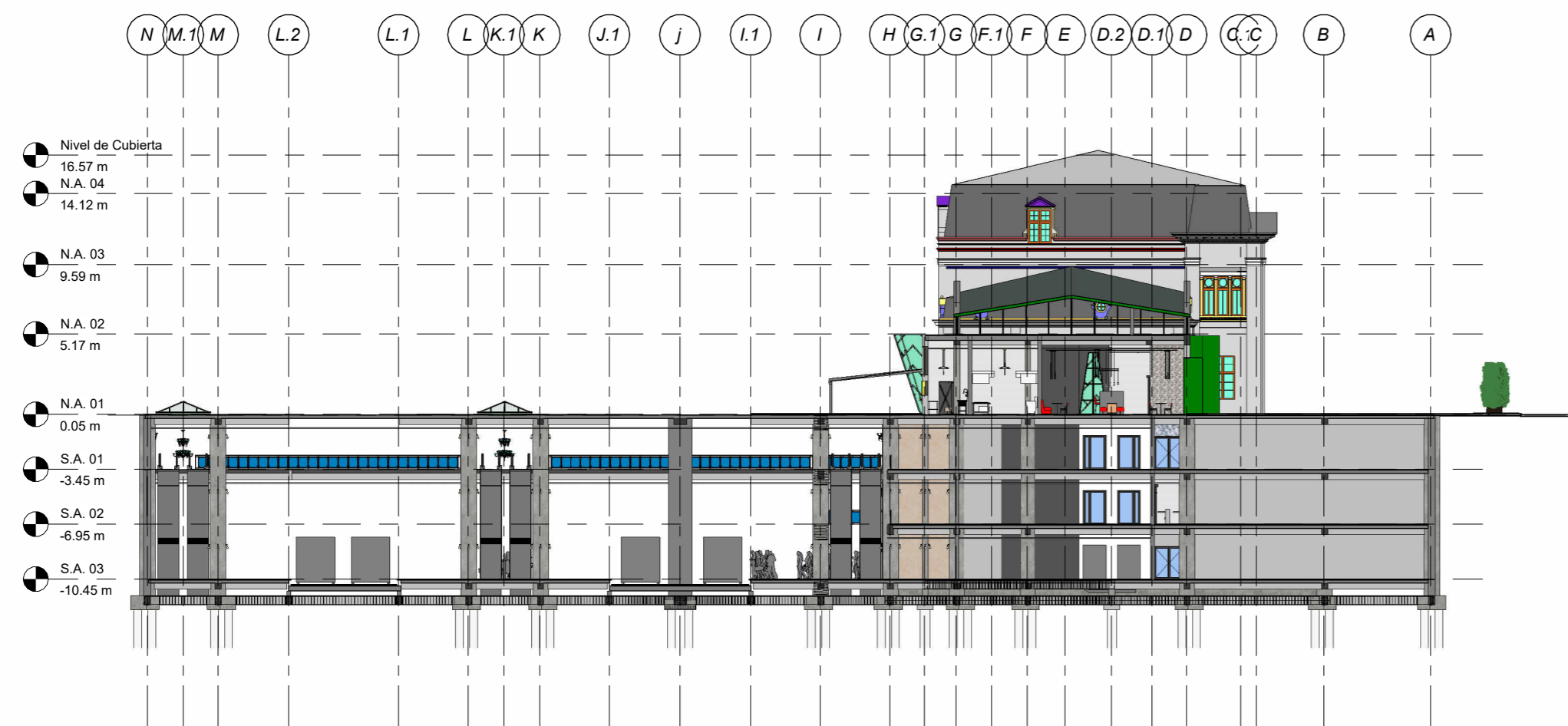
1 Fachada Occidental
1 : 200



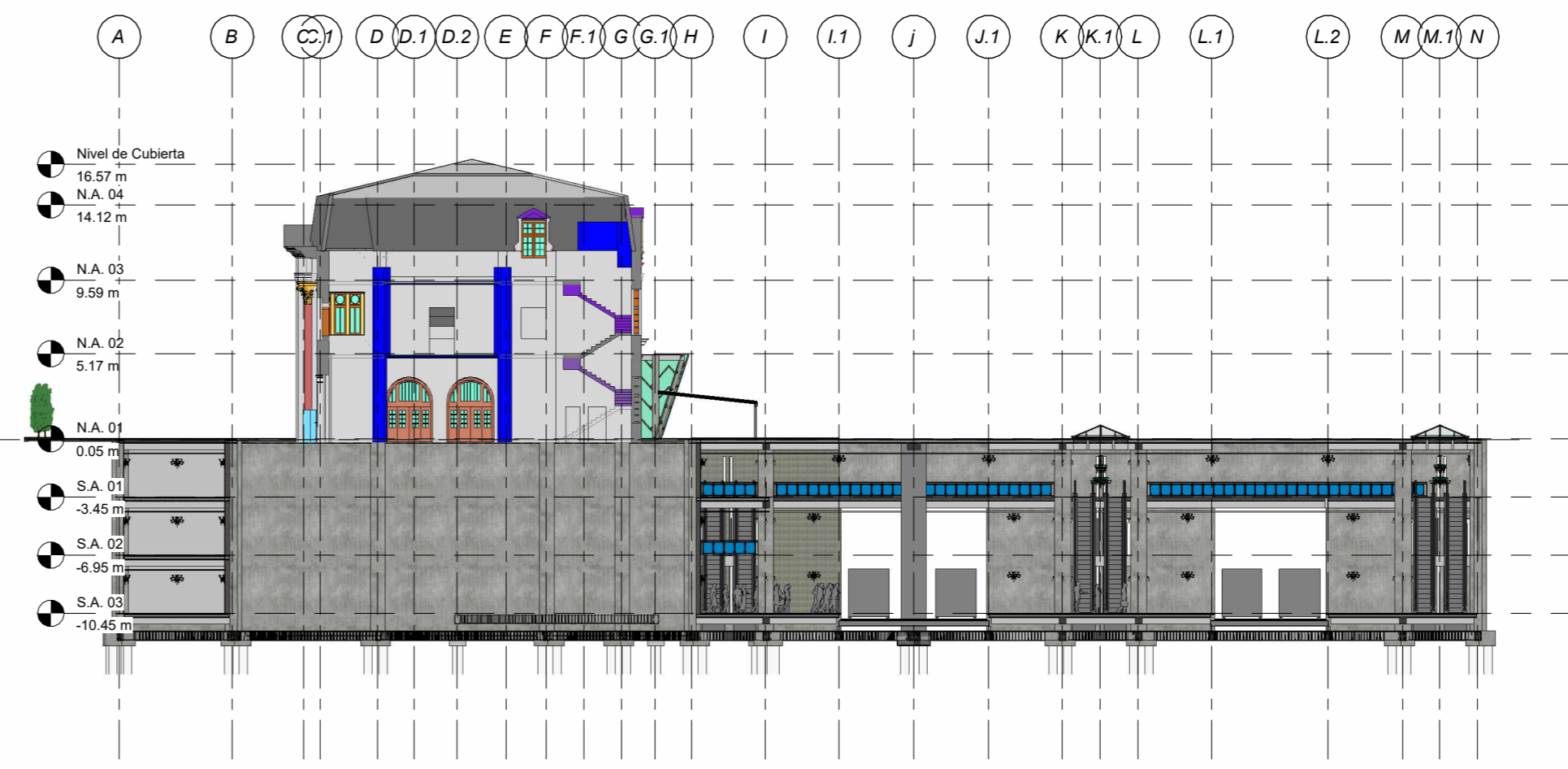
2 Fachada Oriental
1 : 200



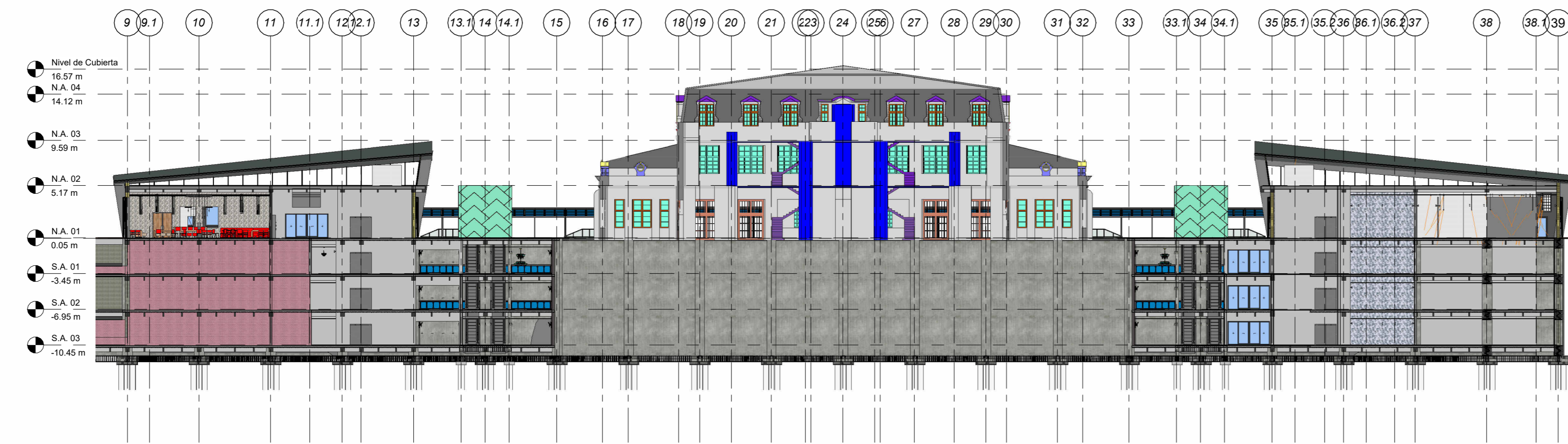
1 Corte Longitudinal AA
1 : 200



2 Corte Transversal CC
1 : 200

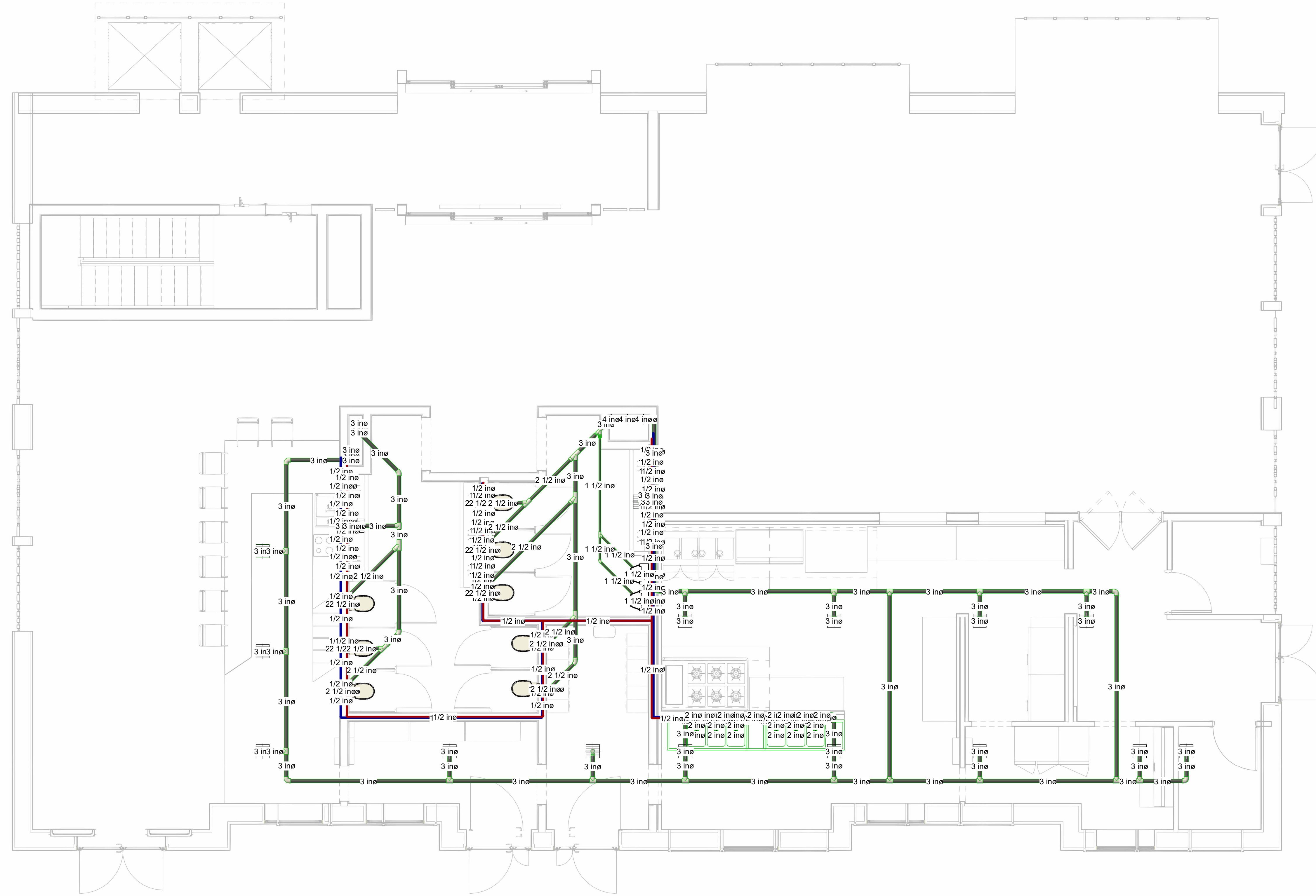


3 Corte Transversal DD
1 : 200

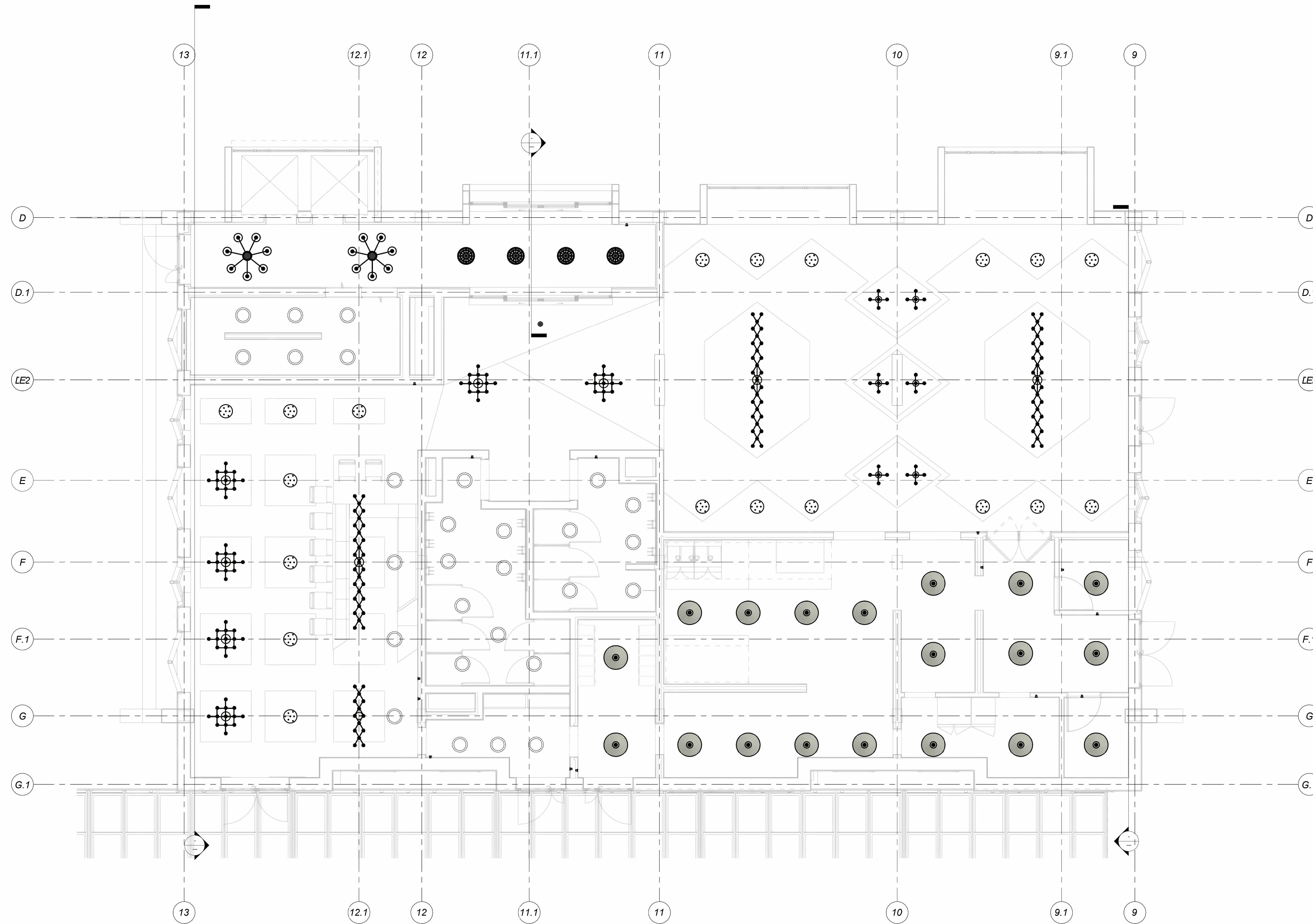


4 Corte Longitudinal BB
1 : 200

REVISIÓN	PLANO No.	PLANCHA No.
1	A036	36
UNIVERSIDAD La Gran Colombia		
FACULTAD DE ARQUITECTURA		
PROYECTO OPCIÓN ÉNFASIS DE GRADO		
PROYECTO: REDIMIENTO EL PATRIMONIO URBANO ARQUITECTÓNICO: RESTAURACIÓN Y REVITALIZACIÓN DEL CONJUNTO FÉRREO DE CHIQUINQUIRÁ BOYACÁ. BOGOTÁ 2025		
CONVENCIONES:		
CURSO: PROYECTO OPCIÓN ÉNFASIS DE GRADO		
CONTIENE: PLANTA RED HIDROSANITARIA NIVEL 1 RESTAURANTE		
OBSERVACIONES:		
ESCALA:	FECHA:	
1:50	24/11/2025	
ARCHIVO:	FECHA COPIA:	
	24/11/2025	
DIBUJÓ	ELABORACIÓN	
	Daniel Martínez	



1 Plano Red Hidrosanitaria
Nivel 1 Restaurante
1:50



1 Plano Red Electrica Nv 1
Restaurante
1:50

FACULTAD DE ARQUITECTURA

PROYECTO OPCIÓN ÉNFASIS DE GRADO

PROYECTO:
REDIMIENTO EL PATRIMONIO URBANO ARQUITECTÓNICO: RESTAURACIÓN Y REVITALIZACIÓN DEL CONJUNTO FÉRREO DE CHIQUINQUIRÁ BOYACÁ. BOGOTÁ 2025

CONVENCIONES:

CURSO:
PROYECTO OPCIÓN ÉNFASIS DE GRADO

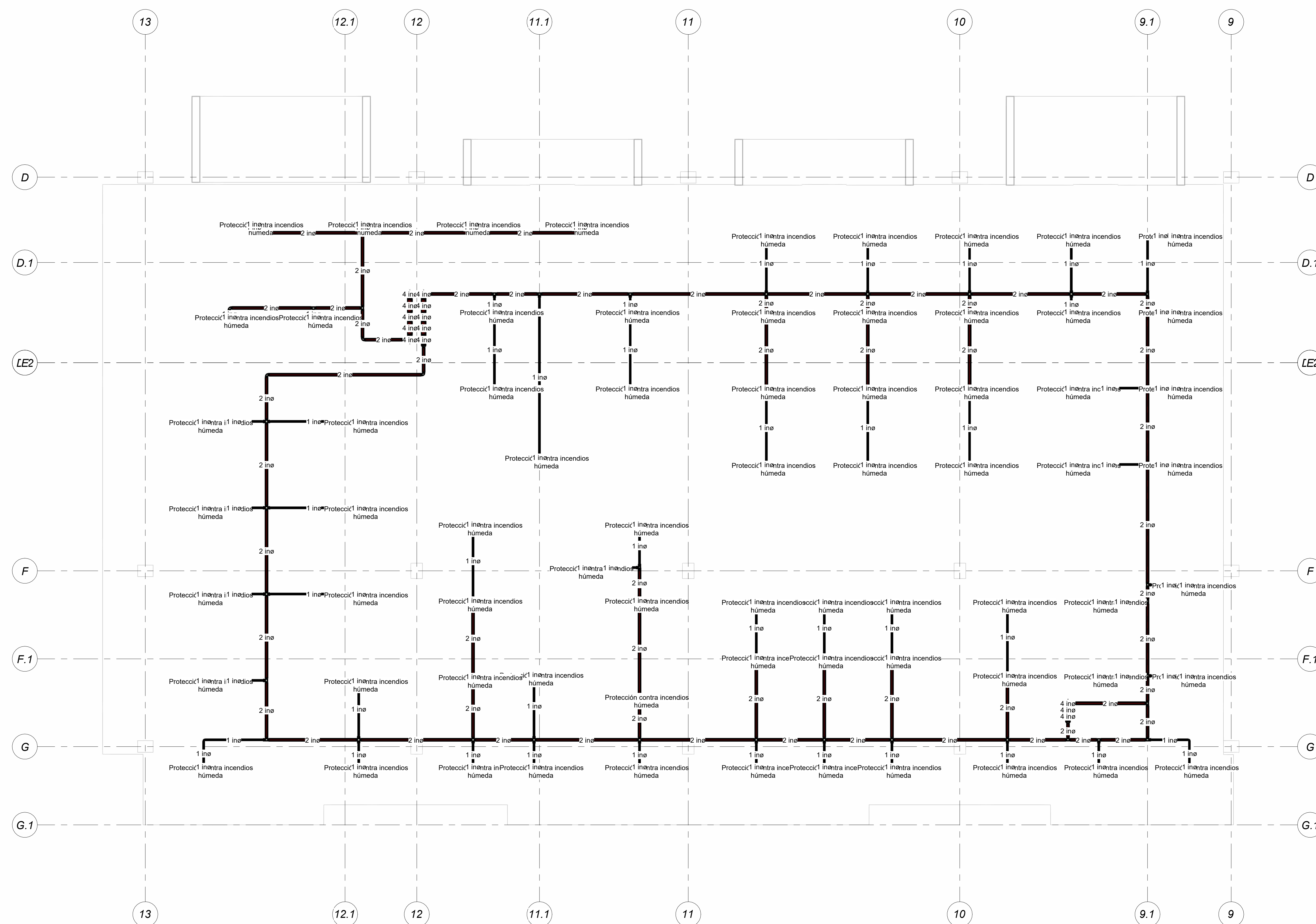
CONTIENE:
PLANTA RED ELECTRICA NIVEL 1 RESTAURANTE

OBSERVACIONES:


ESCALA:	FECHA:
1:50	24/11/2025


ARCHIVO:	FECHA COPIA:
	24/11/2025



DIBUJÓ	ELABORACIÓN
	Daniel Martínez



1
PLano Red Contra Incendios Nivel 1 Restaurante



660V		1	
 UNIVERSIDAD La Gran Colombia			
FACULTAD DE ARQUITECTURA PROYECTO OPCIÓN ENFASIS DE GRADO			
PROYECTO: REDIMIENTO EL PATRIMONIO URBANO ARQUITECTÓNICO: RESTAURACIÓN Y REVITALIZACIÓN DEL CONJUNTO FERROVIAARIO DE CHIQUINQUIRA BOYACA, BOGOTÁ 2025			
CONVENIONES:			
CURSO: PROYECTO OPCIÓN ENFASIS DE GRADO			
CONTIENE: PLANCHA DE RENDERS			
OBSERVACIONES:			
ESCALA:	FECHA:		
1:200	24/11/2025		
ARCHIVO:	FECHA COPIA:		
	24/11/2025		
DIBUJO:	ELABORACION:		
	Daniel Martínez		
HOJA:	CANTIDAD:		
1	A039		



BO	040V	NOB/25
UNIVERSIDAD	La Gran Colombia	
FACULTAD DE ARQUITECTURA		
PROYECTO OPCIÓN ÉNFASIS DE GRADO		
PROYECTO: REDIMIENTO EL PATRIMONIO URBANO ARQUITECTÓNICO: RESTAURACIÓN Y REVITALIZACIÓN DEL CONJUNTO FERREO DE CHIQUINQUIRÁ BOYACÁ. BOGOTÁ 2025		
CONVENCIONES:		
CURSO: PROYECTO OPCIÓN ÉNFASIS DE GRADO		
CONTIENE: PLANCHA DE RENDERS		
OBSERVACIONES:		
ESCALA: 1:200	FECHA: 24/11/2025	
ARCHIVO:	FECHA COPIA: 24/11/2025	
DIBUJO:	ELABORACIÓN: Daniel Martinez	
REVISIÓN: 1	PLANO No. A040	PLANCHAS: 40