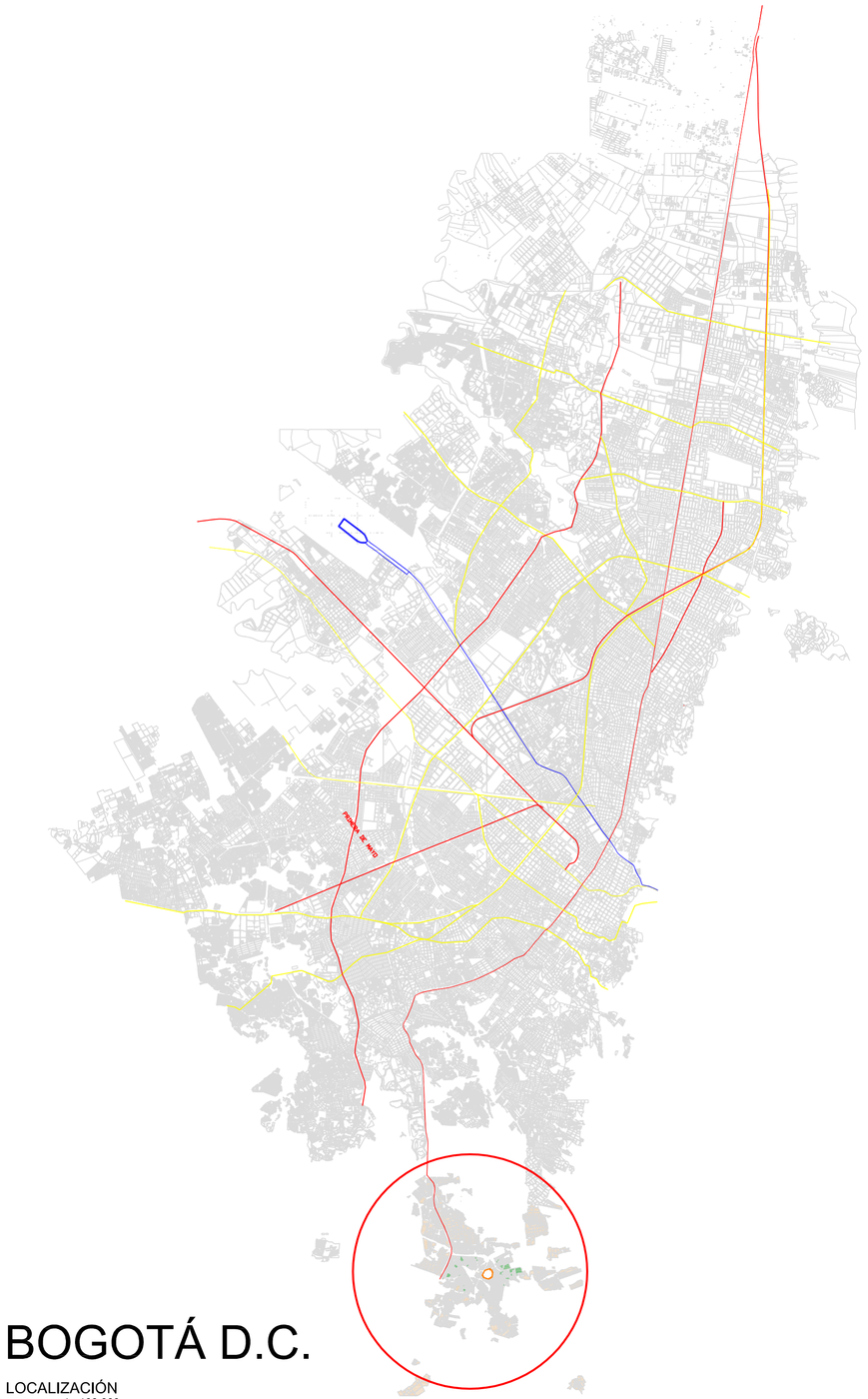

BOGOTÁ D.C.

LOCALIZACIÓN
ESCALA: 1 : 100.000

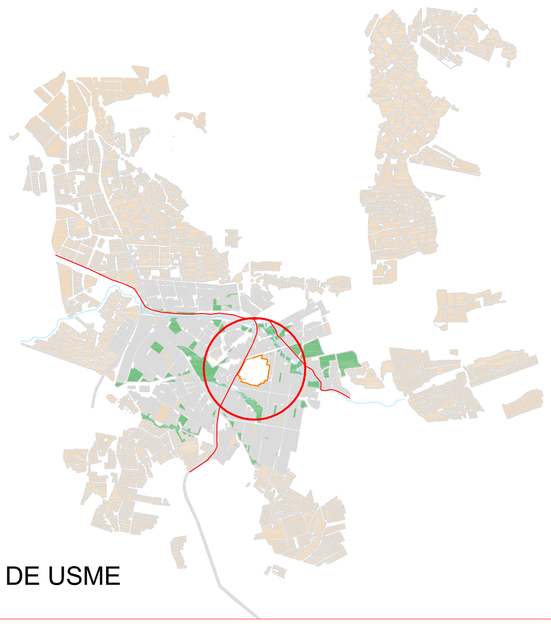

LOCALIDAD DE USME

LOCALIZACIÓN
ESCALA: 1 : 35.000

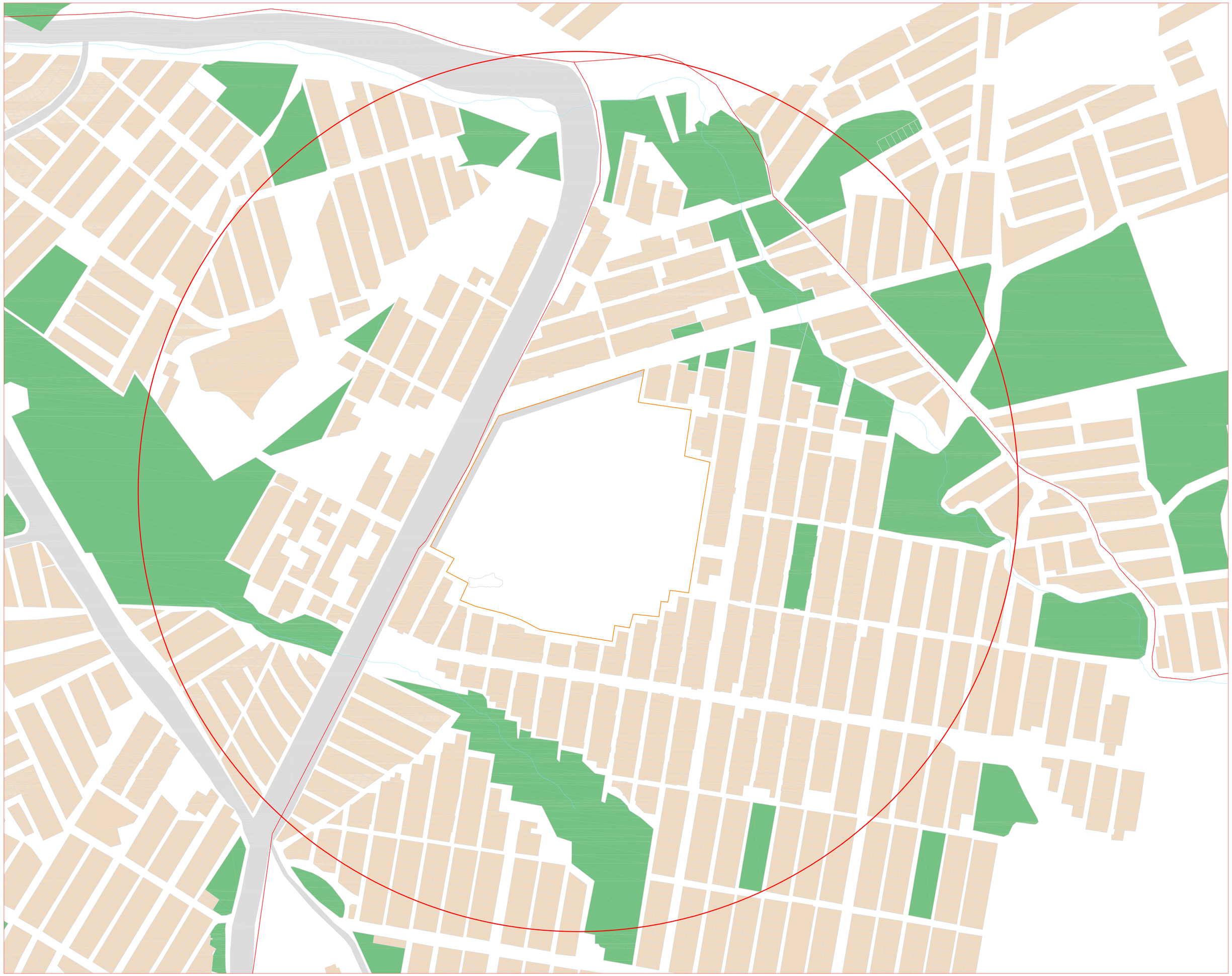

CONVENCIONES:

- LIMITE POLIGONO 1
- PERIMETRO DE EXPANSION
- PERIMETRO URBANO
- AFECTACION RED EAAB
- CALZADA
- CORREDOR MOVILIDAD UPZ
- CONTROL AMBIENTAL
- CURVAS DE NIVEL C/1m

TOPOGRAFÍA
- CURVAS DE NIVEL C/5m
- CURVAS DE NIVEL C/5m

AREAS PROTEGIDAS
- SISTEMAS DE AREAS PROTEGIDAS
- QUEBRADAS

UNIDADES DE ACTUACIÓN Y/O GESTIÓN URBANÍSTICA
- PERIMETRO UNIDAD
- 59 NUMERO UNIDAD

UNIVERSIDAD La Gran Colombia

LOCALIZACIÓN

PROMOTOR	LINEA DE INVESTIGACIÓN	PROYECTO:	PLANCHA:
ALCALDÍA MAYOR DE BOGOTÁ SECRETARÍA DISTRITAL DE SALUD	ARQUITECTONICO	HOSPITAL DE III NIVEL SAN PEDRO DE USME	1 DE 7
			ESCALA: 1: 1500
			FECHA: 22/02/14

LOCALIZACIÓN
ESCALA: 1 : 10.000

OBSERVACIONES
SECRETARÍA DISTRITAL DE PLANEACIÓN

RADICACIÓN:

OFICIO:

ARCHIVO MAGNETICO :

REDUCCIÓN:

PLANCHA 1:2000:

BOGOTÁ D.C.

ESTUDIANTES:	DIRECTOR DE PROYECTO:
2000720459 2000921281	CESAR AUGUSTO HENAO TRUJILLO ARQ. MG.