UNIVERSIDAD La Gran Colombia

Fundada en 1951

Centro de Capacitación y Desarrollo para la Inclusión Social del Habitante de Calle de la Localidad de Santa Fe

Facultad de Postgrados y Formación Continuada
Estudiantes: Javier Bello Rodríguez
Iván Leonardo Rozo Ramírez
David Alexander León Arias
Especialización Gerencia C12

UNIVERSIDAD
La Gran Colombia
Fundada en 1951

LÍNEA DE INVESTIGACIÓN

Gestión Social y Solidaria

CERTIFICADO POR SU COMPROMISO FENALCO SOLIDARIO RESPONSABILIDAD SOCIAL

ISO 9001: 2008
BUREAU VERITAS
Certification
N°CO 234997

INTRODUCCIÓN

La Localidad de Santa Fe

- Se ha caracterizado por la presencia de habitantes de calle desde la década de los 50.
- La existencia del habitante de calle en Bogotá es un fenómeno que se remonta al siglo XVI.
- La existencia de zonas de alto deterioro urbano en barrios como San Bernardo, las Cruces, sectores impactados por la construcción de la Avenida Comuneros como el barrio Lourdes.
- Necesidad de intervenir el barrio Santa Inés a nivel urbano, generando un espacio arquitectónico como área de apoyo para el proceso de resocialización de habitantes de calle.

ANTECEDENTES

Bogotazo el barrio Santa Inés

Tuvo un cambio radical ya que las personas que habitaban allí se empezaron a desplazar a otros lugares de la ciudad

Las casas republicanas

Fueron desvalijadas y comenzaron a surgir inquilinatos. Los inquilinatos de esta zona comenzaron a ofrecer soluciones de vivienda de baja calidad

En los años 70´s

Las familias del barrio Santa Inés fueron desplazadas y el Cartucho se había convertido en un reducto urbano sin ningún tipo de control

En los años 80´s

Con el crecimiento del negocio del tráfico de drogas y la popularización del bazuco

En el año 2015

La Administración Distrital entrega el Centro de Autocuidado y Auto acogida ‘Bakatá’

JUSTIFICACIÓN

Hoy, la Secretaría de Integración Social habla de 14.000 habitantes de calle en la ciudad de Bogotá, lo que representa un preocupante aumento en comparación con el año 2008 en el cual había 8.385 de estas personas.

Por esta razón, se propone diseñar un proyecto arquitectónico como espacio de apoyo para el proceso de resocialización de habitantes de calle con espacios aptos para la rehabilitación, capacitación y educación, con esta propuesta se plantea un espacio que sirva como referente o punto de partida para el proceso de resocialización de estos habitantes y así mismo conectar el entorno urbano de la Localidad con el proyecto a desarrollar para mejorar la imagen visual del sector.

UNIVERSIDAD La Gran Colombia
Fundada en 1951

FORMULACIÓN DEL PROBLEMA

ENTORNO

Colombia, Bogotá, Localidad de Santa Fe

CONTEXTO

Presencia de habitantes de calle desde la década de los 50

PROBLEMATICA

Inseguridad, indigencia, prostitución y venta de sustancias psicoactivas.

QUE SE BUSCA…

Proceso de resocialización de habitantes de calle con espacios aptos para la rehabilitación, capacitación y educación

PREGUNTA PROBLEMA

¿Desde el punto de vista arquitectónico, como contribuir a la reintegración social del habitante de calle y al mejoramiento urbano del barrio Santa Inés?

CERTIFICADO POR SU COMPROMISO FENALCO SOLIDARIO RESPONSABILIDAD SOCIAL
ISO 9001: 2008 BUREAU VERITAS Certification N°CO 234997

ESTADO ACTUAL DEL ARTE

Cartucho fue escenario propicio para diversas actividades ilegales como la trata de blancas, robos, asesinatos y secuestro

Inicia la demolición del Cartucho año 1999

Organización Mundial de la Salud para 1998, declara al Cartucho como uno de los lugares más peligrosos de Latinoamérica, encuentra la razón para eliminarlo

Se reubican en el nuevo sector denominado “El Bronx” ubicado a una cuadra de la Dirección de Reclutamiento del Ejército y a dos de la Policía Judicial y del comando de la Policía Metropolitana.

Red delictiva de proporciones escabrosas: explotación sexual infantil, trata de personas, caletas de drogas, venta de armas, casas de tortura.

HIPÓTESIS

Considerando la presencia y el aumento de los habitantes de calle en la localidad de Santa Fe presentado en los últimos años, se propone un espacio arquitectónico que sirva como centro de alojamiento, educación y capacitación para estas personas como parte del proceso de reintegración a la sociedad, con esta propuesta se busca generar puntos conectores a este con el fin de amarrar el entorno del barrio y mejorar la imagen urbana.

MARCO TEÓRICO

Antecedentes Históricos

- La existencia del habitante de calle en Bogotá, es un fenómeno que se remonta al siglo XVI
- Construcción de albergues que brindaba hospedaje y alimentación a niños desamparados

Movimiento Migratorio

- Personas que se desplazan de sus lugares de nacimiento a ciudades mas consolidadas
- Nueva sociedad que provienen de otras regiones
- Búsqueda de nuevas oportunidades

Conflicto o Violencia

- Población en condiciones de extrema pobreza
- Bajos recursos y desempleo

Supervivencia

- Tráfico de drogas
- Actividad comercial ilegal
- Hurto

Cámara de Comercio de Bogotá

La Sensibilización Hacia el Habitante de Calle, Brigadas y Comunidad Desde La Lúdica como Estrategia de un Proceso de Inclusión Social Ortiz G. 2004

Proyecto De Acuerdo No. 008 De 2009 Distrito Capital

Alcaldía Mayor de Bogotá – Secretaría General

Estado del Arte

Conflicto Armado y Violencia en Bogotá D:C

La Sensibilización Hacia el Habitante de Calle, Brigadas y Comunidad Desde La Lúdica como Estrategia de un Proceso de Inclusión Social Ortiz G. 2004

UNIVERSIDAD La Gran Colombia
Fundada en 1951

MARCO CONCEPTUAL

Habitante de la calle

- Toda persona que no reside en una vivienda prototípica (casa, apartamento o cuarto) de manera permanente y estable en un momento dado. (Secretaria Integración Social. 2009)

Vivienda prototípica

- La vivienda es una edificación independiente, separada y estructuralmente estable, que posee una existencia geoespacial y, por lo general, un domicilio catastral.

Pobreza

- Es la cualidad de pobre. Este adjetivo hace referencia a las personas que carecen de los recursos necesarios para satisfacer sus necesidades básicas. (Secretaria Integración Social. 2009)

Drogadicción

- Se considera una enfermedad que puede padecer cualquier ser humano y que consiste en la dependencia de la ingesta de sustancias que afectan directamente al sistema nervioso central, sus principales funciones y también en lo que respecta a los estados de ánimo. (Secretaria Integración Social. 2009)

Residir

- Una persona reside en el lugar específico donde ocurre su episodio mayor de sueño.

CERTIFICADO POR SU COMPROMISO FENALCO SOLIDARIO RESPONSABILIDAD SA
9001: 2008 BUREAU VERITAS Certification N°CO 234997
BUREAU VERITAS 1828

MARCO LEGAL

1970 Decreto 1136 de 1970 Nivel Nacional

- Se dictan medidas sobre protección social, de la vagancia, de los enfermos mentales, toxicómanos y alcoholizados, art. 1 a 4. Medidas de rehabilitación, art. 5 a 7. Competencia, art. 8. Procedimiento, art. 9 a 15, Vigencia, art. 17.

2005 Decreto 136 de 2005 Alcalde Mayor

- Define las acciones prioritarias para brindar atención integral a la población de alta vulnerabilidad "habitante de calle del Distrito Capital, estableciendo las entidades encargadas de adelantarlas

2007 Decreto 170 de 2007 Alcalde Mayor

- Crea la Mesa Permanente del Plan de Atención Integral al Ciudadano Habitante de Calle, para la coordinación y seguimiento de la ejecución del mismo

2013 Concepto 490 de 2013 Secretaría Distrital de Integración Social

- Los equipos que realizan la intervención en el sector que incluyes el parque Tercer Milenio orientan a la población habitante de calle sobre la presencia de baterías de baños dispuestas para el uso de esta población en la zona

2015 Decreto 471 de 2015 Alcalde Mayor

- Se anuncia a los interesados y a la ciudadanía en general, el inicio de las actuaciones administrativas y presupuestales

2013 Ley 1641 de 2013 Nivel Nacional

- Establece los lineamientos generales para la formulación de la política pública social para habitantes de la calle dirigidos a garantizar, promocionar, proteger y restablecer los derechos de estas personas

2013 Decreto 145 de 2013 Alcalde Mayor

- Anuncia a los interesados y a la ciudadanía en general, la puesta en marcha del componente urbanístico del proyecto de iniciativa pública denominado El Bronx, dirigido a promover la transformación y recualificación de dicha zona

OBJETIVO GENERAL Y OBJETIVOS ESPECÍFICOS

Formular el diseño un espacio arquitectónico dirigido a los habitantes de calle de sexo masculino entre 26 y 40 años, como parte de un proceso de inclusión social, con espacios aptos para la rehabilitación, capacitación y educación de estos con el fin de ser reincorporados a la vida social.



Realizar un análisis y un diagnostico del lugar para identificar una zona de implementación de la propuesta.

Diseñar un proyecto arquitectónico para los habitantes de calle teniendo en cuenta el entorno urbano del sector y así poder amarrar el proyecto al sector.

MARCO NORMATIVO

Localidad de Santa Fe	• Dividida en cinco UPZ (Unidades de Planeamiento Zonal): 91-Sagrado Corazón, 92- La Macarena, 93-Las nieves, 94- Las Cruces y 98- Lourdes.
UPZ Sagrado Corazón es la número 91	• Limita al norte con la localidad de Chapinero de la cual lo separa el río Arzobispo; al nororiente marca el perímetro urbano de la ciudad, y a partir de la calle 33A sigue la carrera Quinta; al sur limita con la Avenida Jorge Eliécer Gaitán o calle Veintiséis, y al occidente con la localidad de Teusaquillo, de la cual lo separa la Avenida Caracas.
La UPZ La Macarena es la número 92	• Se encuentra en la zona noroccidental de la localidad. Sus barrios con Bosque Izquierdo, Germania, La Macarena, La Paz Centro y La Perseverancia.
La UPZ Las Nieves es la número 93	• Se encuentra en la zona occidental de la localidad. Sus barrios son La Alameda, La Capuchina, Veracruz, Las Nieves y Santa Inés.

METODOLOGÍA

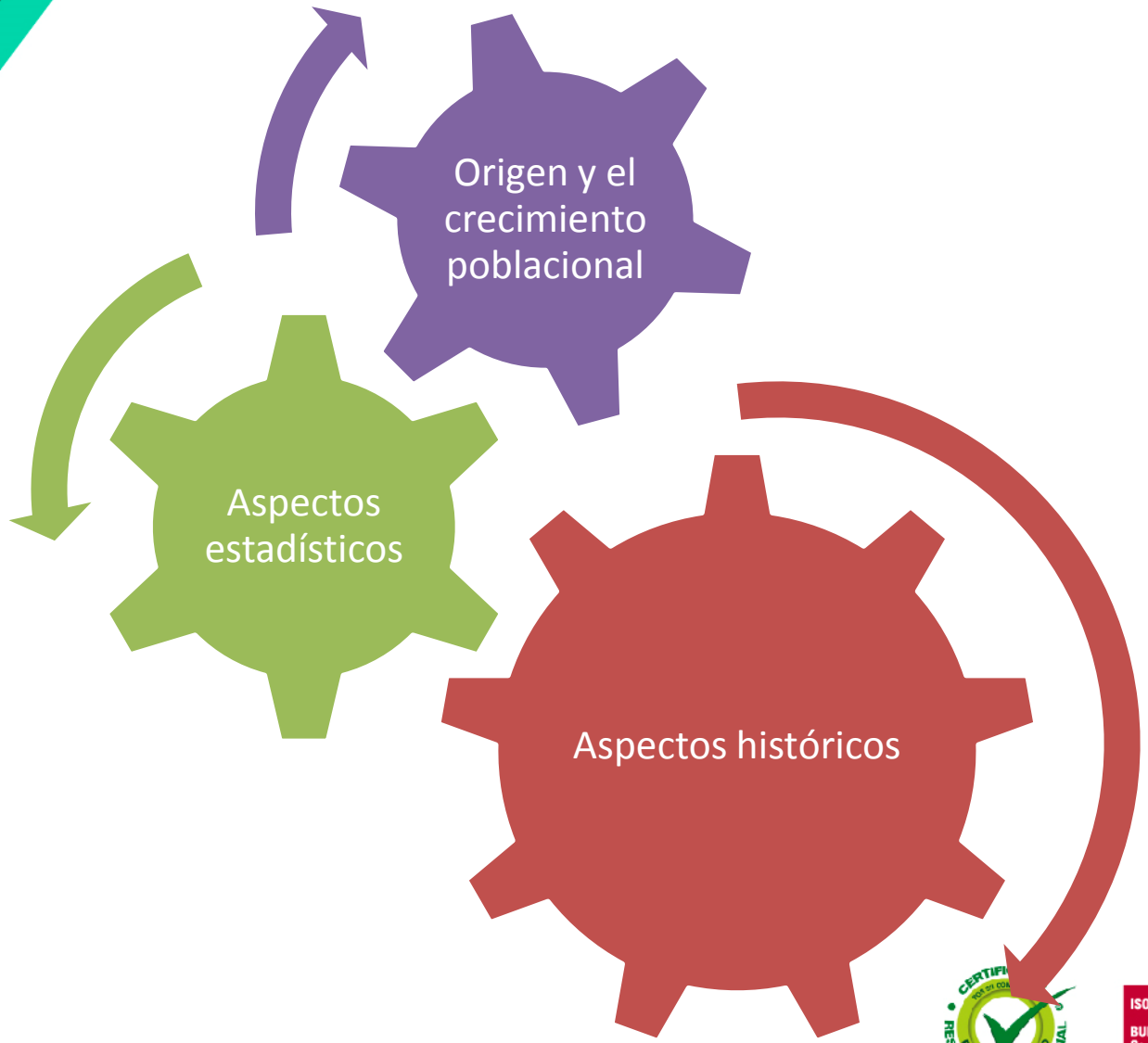

METODOLOGÍA

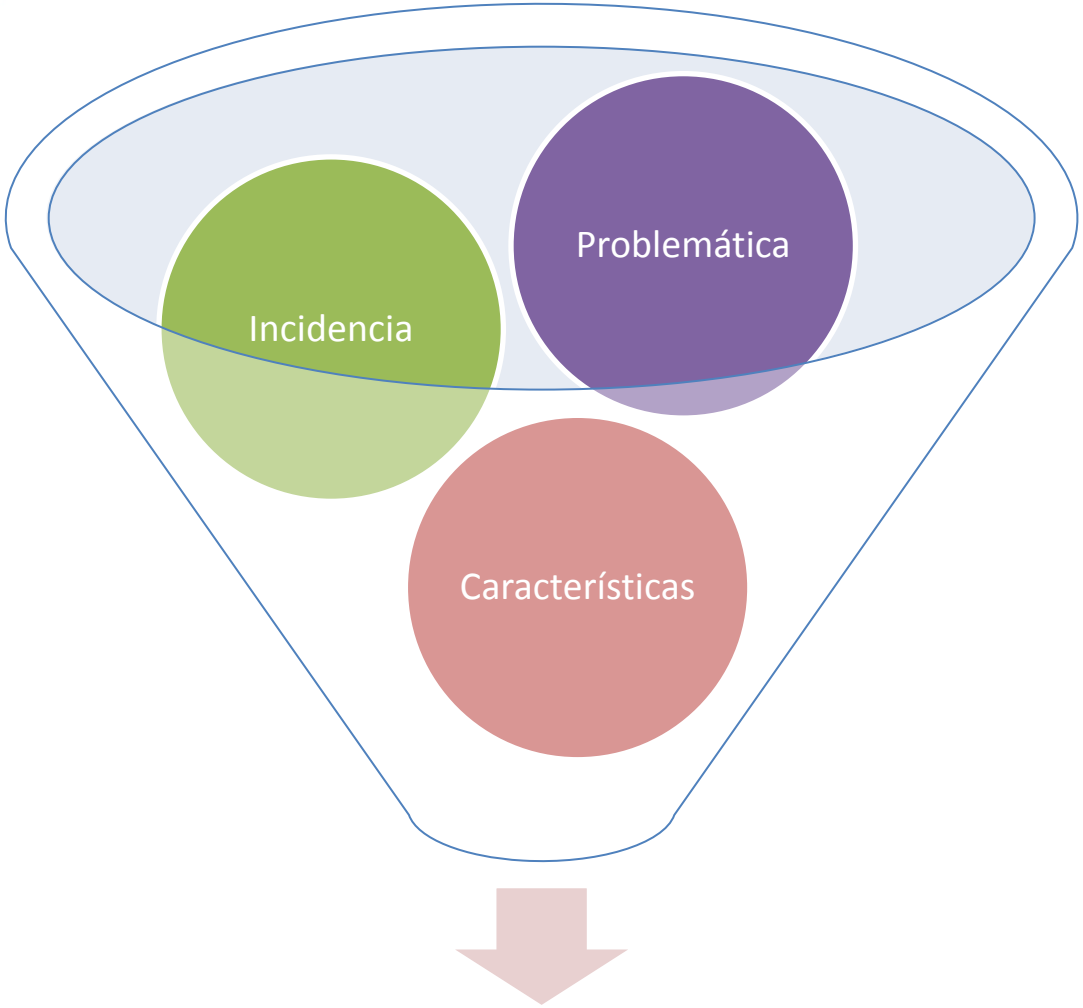

Necesidades

UNIVERSIDAD La Gran Colombia
Fundada en 1951

METODOLOGÍA

Necesidades e intentar mejorar

+

Estilo de vida personal

→

Inclusión social por medio de un espacio arquitectónico

CERTIFICADO POR SU COMPROMISO FENALCO SOLIDARIO RESPONSABILIDAD SOCIAL

ISO 9001: 2008
BUREAU VERITAS Certification
N°CO 234997

DIAGNÓSTICO LOCALIDAD DE SANTA FE

Sistema de movilidad localidad Santa Fe

Usos del suelo Localidad de Santa Fe.

Caracterización de Equipamientos

UNIVERSIDAD La Gran Colombia
Fundada en 1951

DIAGNÓSTICO BARRIO SANTA INÉS

Sus vías no ofrecen dinámicas ya que la mayoría se congestionan por no ser tan amplias, así mismo el sector permite permeabilidad ya que sus vías principales ofrecen conexión hacia el interior y espacios públicos

El sector ofrece variedad de comercio para que las personas puedan realizar compras cómodamente, lo cual se ve reflejado por centro comerciales, tiendas, panaderías, droguerías entre otros.

SISTEMA DE MOVILIDAD

ESTRUCTURA SOCIO ECONOMICA Y ESPACIAL

1

2

3

4

5

CERTIFICADO POR SU COMPROMISO FENALCO SOLIDARIO RESPONSABILIDAD SOCIAL

ISO 9001: 2008
BUREAU VERITAS Certification
N°CO 234997

DIAGNÓSTICO BARRIO SANTA INÉS

El análisis de llenos y vacíos nos permite identificar la ubicación de nuestro centro de rehabilitación para habitantes de calle en un sector que cuenta con un lote vacío al sur del barrio Las Nieves.

LLENOS Y VACIOS

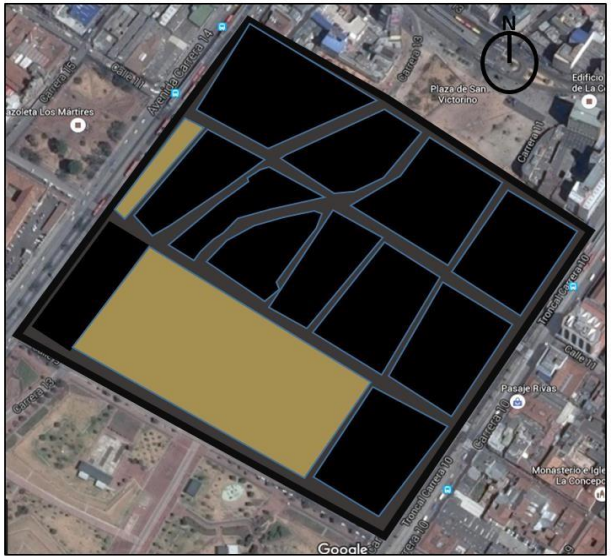

LLENO

VACIO

El sector cuenta con una serie de equipamientos como centros comerciales y volúmenes en altura que no permiten un recorrido tranquilo por el sector, sin permitir que la zona cuente con identidad propia o equipamientos de mayor confort.

SERVICIOS

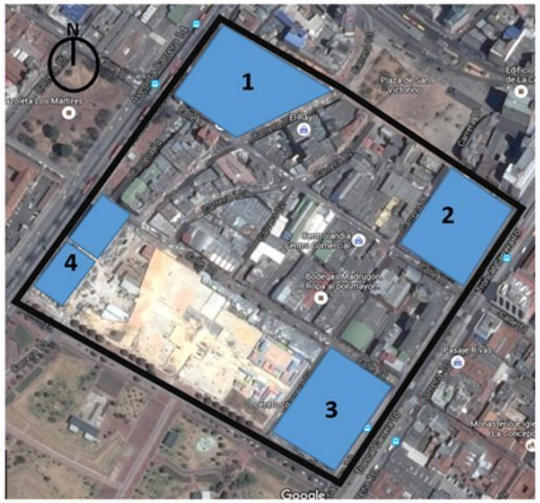

EQUIPAMIENTOS

POLIGONO

1

2

3

4

UNIVERSIDAD La Gran Colombia
Fundada en 1951

ESQUEMAS BÁSICO

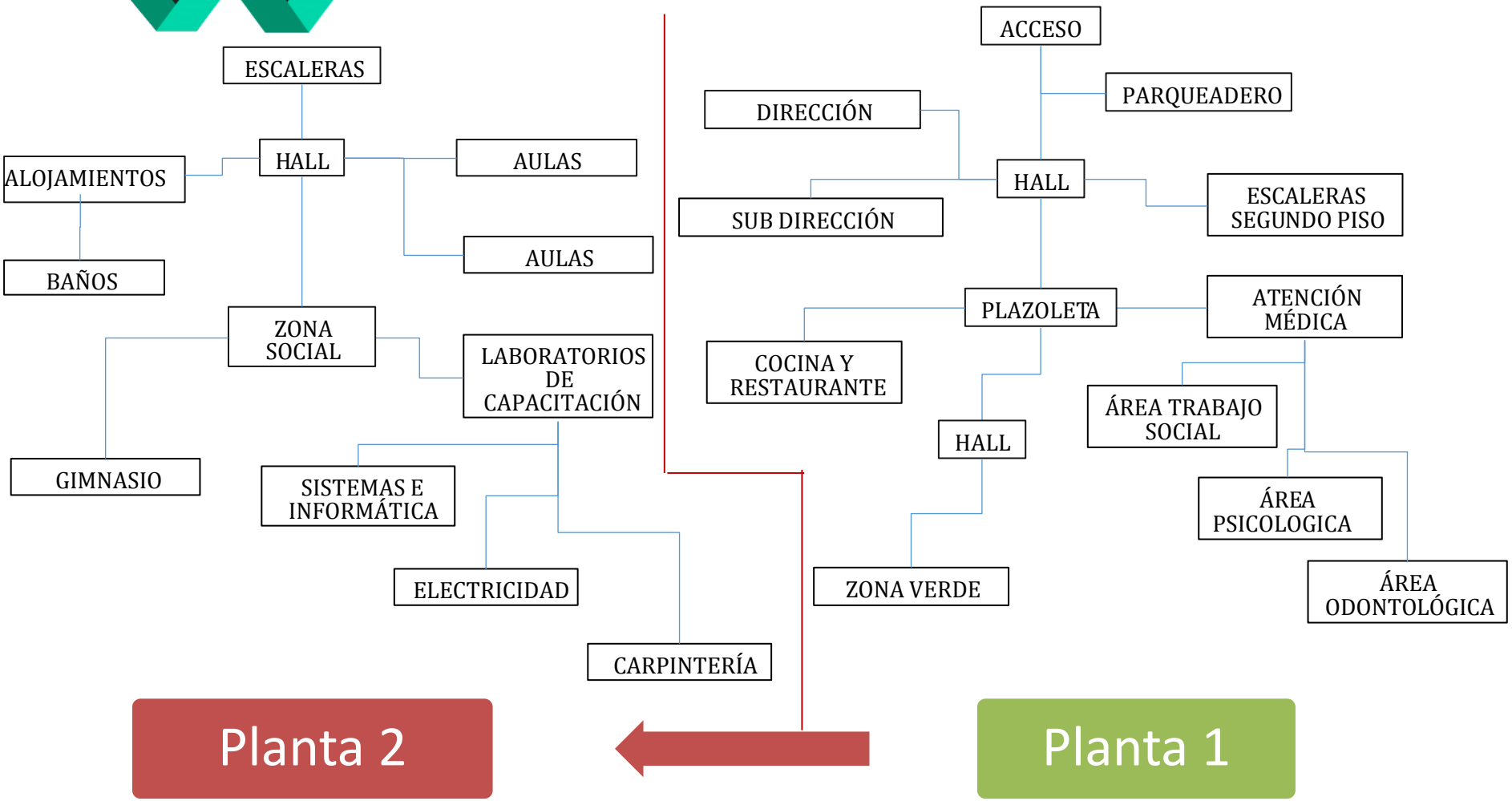

CERTIFICADO RESPONSABILIDAD SOCIAL FENALCO SOLIDARIO

ISO 9001: 2008 BUREAU VERITAS Certification

PROPUESTA DE IMPLANTACIÓN

UNIVERSIDAD La Gran Colombia
Fundada en 1951

CONCLUSIONES

USOS

- Mixto: residencias - comercio
- Equipamientos dotacionales

Desarrollo

- Oportunidades de aprendizaje
- Rehabilitación de su enfermedad

Urbanismo

- Mejora del contorno urbano
- Valorización del sector

REFERENCIAS BIBLIOGRÁFICAS

(DANE. 2015)

(Ortiz G. 2004)

(Márquez. 2012)

(Secretaria Integración Social. 2016)

UNIVERSIDAD La Gran Colombia

Fundada en 1951

66 AÑOS

ISO 9001: 2008

BUREAU VERITAS Certification

N°CO 239557