



Facultad de Arquitectura  
Maestría en Planeación y Gestión del Hábitat Territorial Sostenible

Desarrollado por: Jhon Frey Cruz Castillo  
Ficha No. GA-20-1

Técnica: Observación Z.  
Temporalidad: 2020

**ANÁLISIS VIAL**

**TIPO DE VIALES EXISTENTES EN TORNADO AL ESPACIO**

Franja Ambiental	—
Andén	—
Bici carril	—
Calzada vehicular	—
Infraestructura asociada al Transporte Público	—

**CARACTERIZACIÓN DE FLUJO DE MAYOR JERARQUÍA**

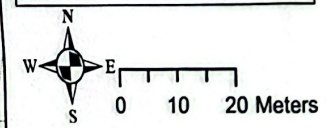
Peatonal	PT
Vehicular (Particular-Taxis)	VH
Vehicular (Transporte Público - SITP-TM-METRO)	TP

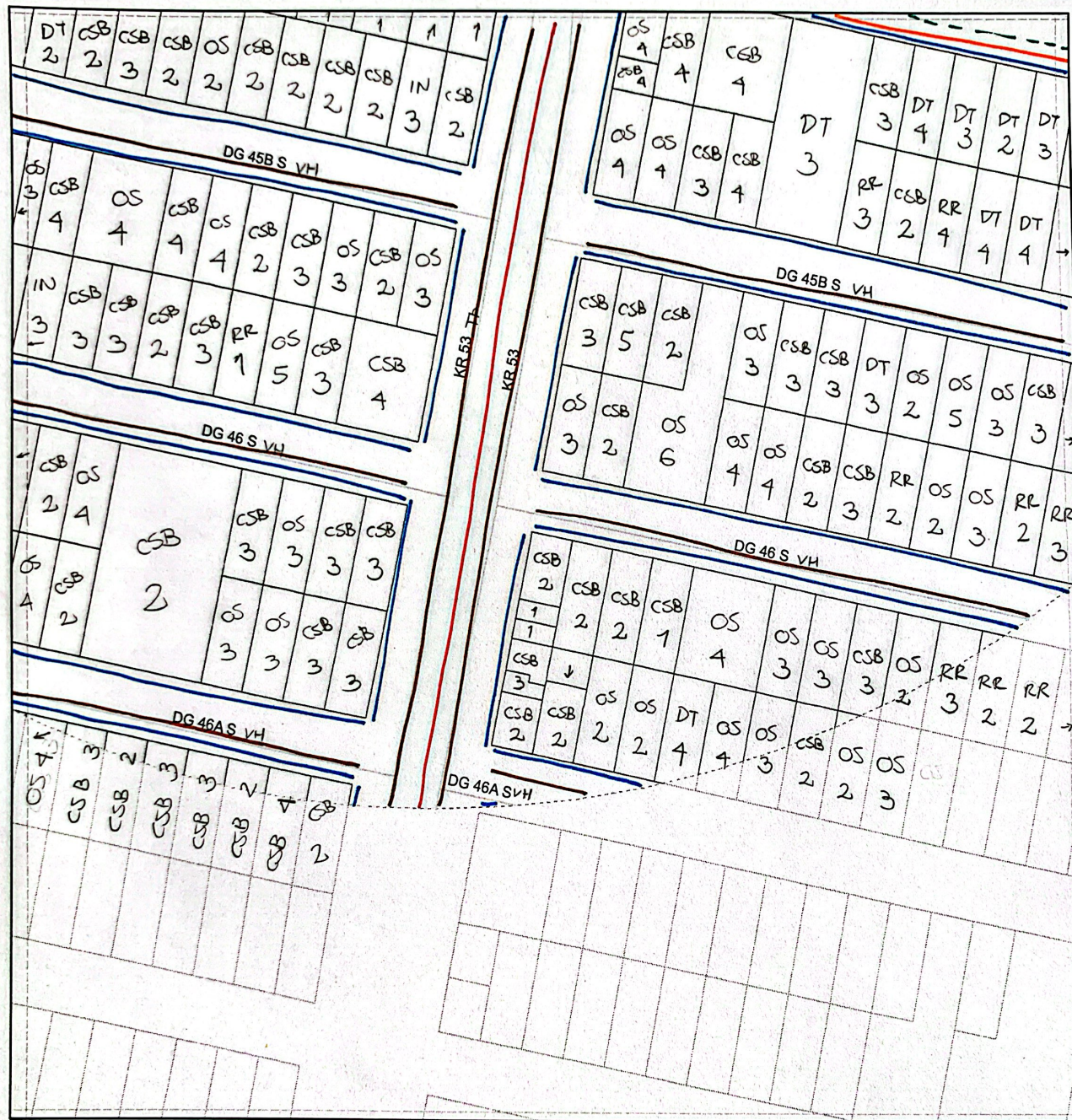
**ANÁLISIS USO DE SUELO NOTORIO**


Residencial	RR
Dotacional	DT
Comercio y Servicios Básicos	CSB
Otros Servicios	OS
Industria	IN
Demolición	DM

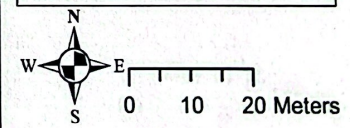
**ANÁLISIS ALTURAS**

Relación del número de pisos construidos observados desde fachada





 <b>UNIVERSIDAD</b> La Gran Colombia	
Facultad de Arquitectura <b>Maestría en Planeación y Gestión del Hábitat Territorial Sostenible</b>	
Desarrollado por: <u>Jhon Frey Cruz Castillo</u> Ficha No. <u>OA-20-2</u>	
Técnica: <u>Observación</u> Temporalidad: <u>2020</u>	
<b>ANÁLISIS VIAL</b>	
TIPO DE VIALES EXISTENTES EN TORNO AL ESPACIO	
Franja Ambiental	—
Andén	—
Bici carril	—
Calzada vehicular	—
Infraestructura asociada al Transporte Público	—
<b>CARACTERIZACIÓN DE FLUJO DE MAYOR JERARQUÍA</b>	
Peatonal	PT
Vehicular (Particular-Taxis)	VH
Vehicular (Transporte Público - SITP-TM-METRO)	TP
<b>ANÁLISIS USO DE SUELO NOTORIO</b>	
Residencial	RR
Dotacional	DT
Comercio y Servicios Básicos	CSB
Otros Servicios	OS
Industria	IN
Demolición	DM
<b>ANÁLISIS ALTURAS</b>	
Relación del número de pisos construidos observados desde fachada	










Facultad de Arquitectura  
Maestría en Planeación y Gestión del Hábitat Territorial Sostenible

Desarrollado por: Ihon Frey Cruz Castillo  
Ficha No. CA-20-3

Técnica: Observación I  
Temporalidad: 2020

**ANÁLISIS VIAL**

**TIPO DE VIALES EXISTENTES EN TORNTO AL ESPACIO**

Franja Ambiental	
Andén	
Bici carril	
Calzada vehicular	
Infraestructura asociada al Transporte Público	

**CARACTERIZACIÓN DE FLUJO DE MAYOR JERARQUIA**

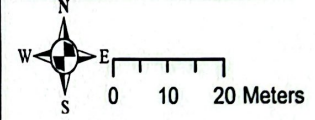
Peatonal	PT
Vehicular (Particular-Taxis)	VH
Vehicular (Transporte Público - SITP-TM-METRO)	TP

**ANÁLISIS USO DE SUELO NOTORIO**

Residencial	RR
Dotacional	DT
Comercio y Servicios Básicos	CSB
Otros Servicios	OS
Industria	IN
Demolición	DM

**ANÁLISIS ALTURAS**

Relación del número de pisos construidos observados desde fachada





**ANÁLISIS VIAL**

**TIPO DE VIALES EXISTENTES EN TORNTO AL ESPACIO**

Franja Ambiental	—
Andén	—
Bici carril	—
Calzaca vehicular	—
Infraestructura asociada al Transporte Público	—

**CARACTERIZACIÓN DE FLUJO DE MAYOR JERARQUIA**

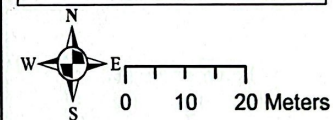
Peatonal	PT
Vehicular (Particular-Taxis)	VH
Vehicular (Transporte Público - SITP-TM-METRO)	TP

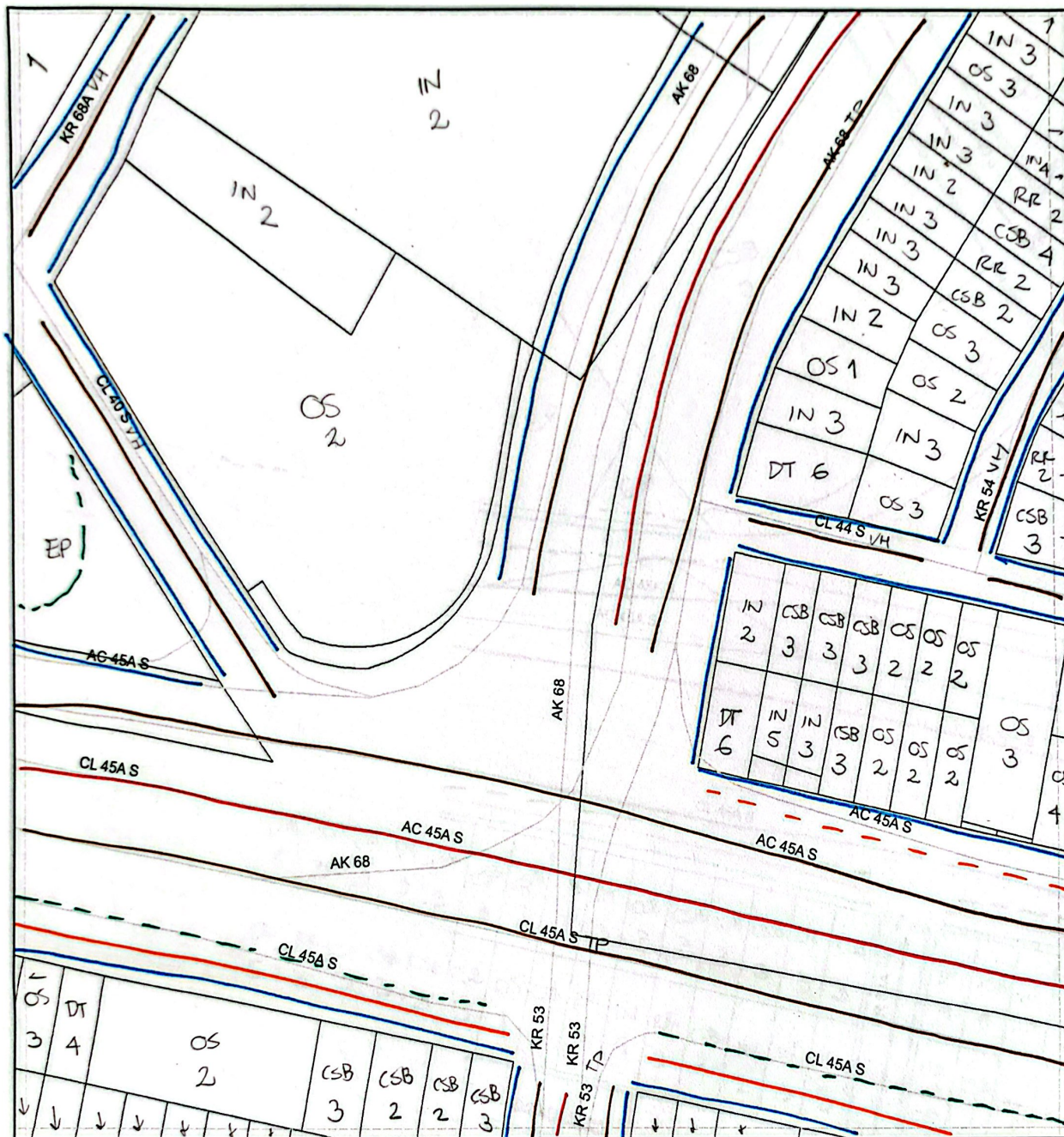
**ANÁLISIS USO DE SUELO NOTORIO**

Residencial	RR
Dotacional	DT
Comercio y Servicios Básicos	CSB
Otros Servicios	OS
Industria	IN
Demolición	DM

**ANÁLISIS ALTURAS**

Relación del número de pisos construidos observados desde fachada





**UNIVERSIDAD**  
La Gran Colombia

Facultad de Arquitectura

Maestría en Planeación y Gestión del Hábitat Territorial Sostenible

Desarrollado por: Iron Freddy Cruz Castillo  
Ficha No. GA-20-S

Técnica: Observación I.  
Temporalidad: 2020

**ANÁLISIS VIAL**

**TIPO DE VIALES EXISTENTES EN TORNO AL ESPACIO**

Franja Ambiental	
Andén	
Bici carril	
Cotzaca vehicular	
Infraestructura asociada al Transporte Público	

**CARACTERIZACIÓN DE FLUJO DE MAYOR JERARQUÍA**

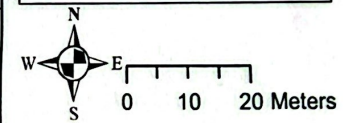
Peatonal	PT
Vehicular (Particular-Taxis)	VH
Vehicular (Transporte Público - SITP-TM-METRO)	TP

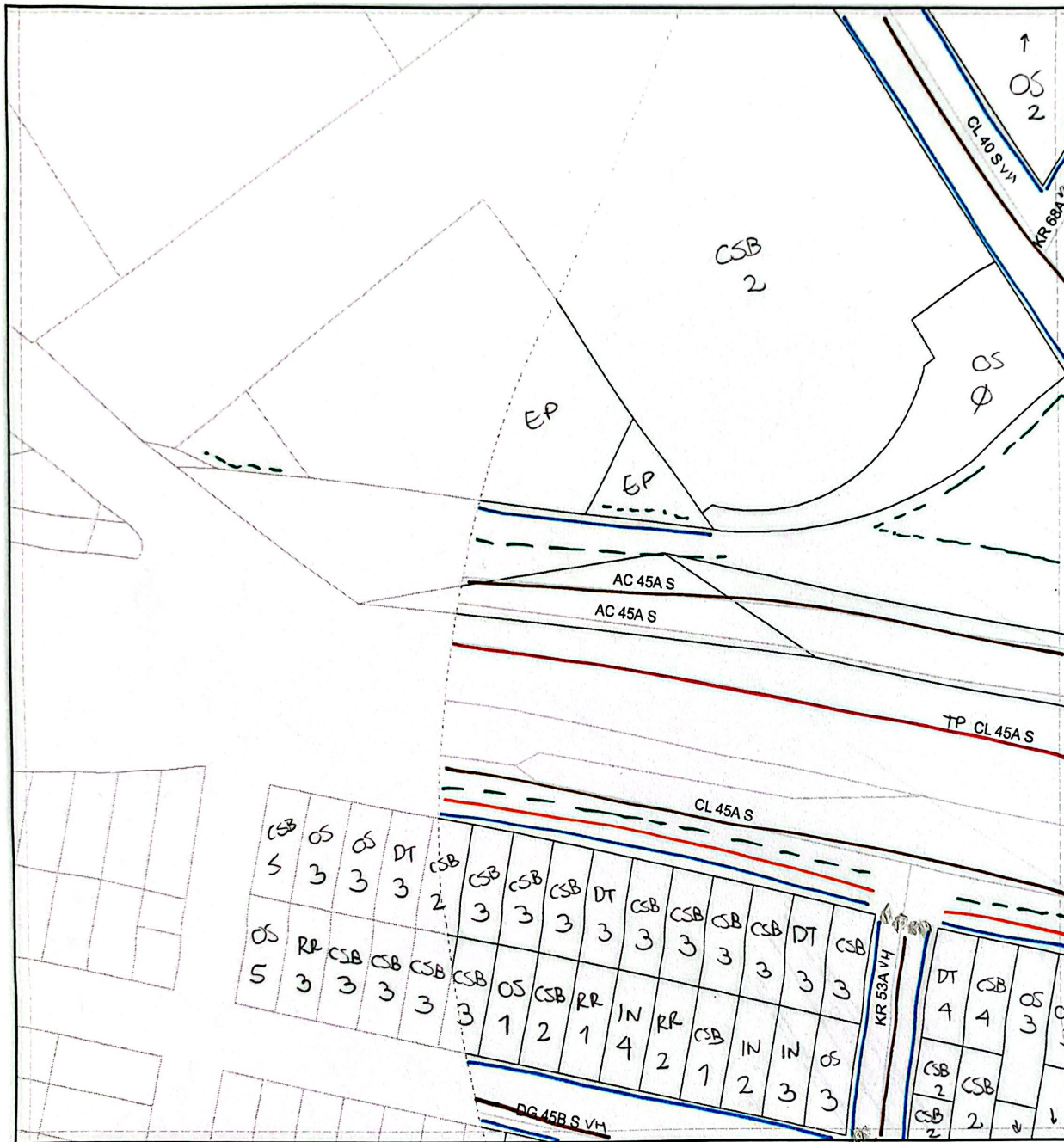
**ANÁLISIS USO DE SUELO NOTORIO**

Residencial	RR
Dotacional	DT
Comercio y Servicios Básicos	CSB
Otros Servicios	OS
Industria	IN
Demolición	DM

**ANÁLISIS ALTURAS**

Relación del número de pisos construidos observados desde fachada





**ANÁLISIS VIAL**

**TIPO DE VIALES EXISTENTES EN TORNO AL ESPACIO**

Franja Ambiental	—
Andén	—
Bici carril	—
Calzada vehicular	—
Infraestructura asociada al Transporte Público	—

**CARACTERIZACIÓN DE FLUJO DE MAYOR JERARQUÍA**

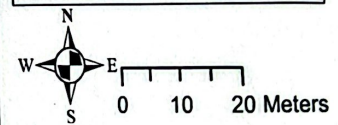
Peatonal	PT
Vehicular (Particular-Taxis)	VH
Vehicular (Transporte Público - SITP-TM-METRO)	TP

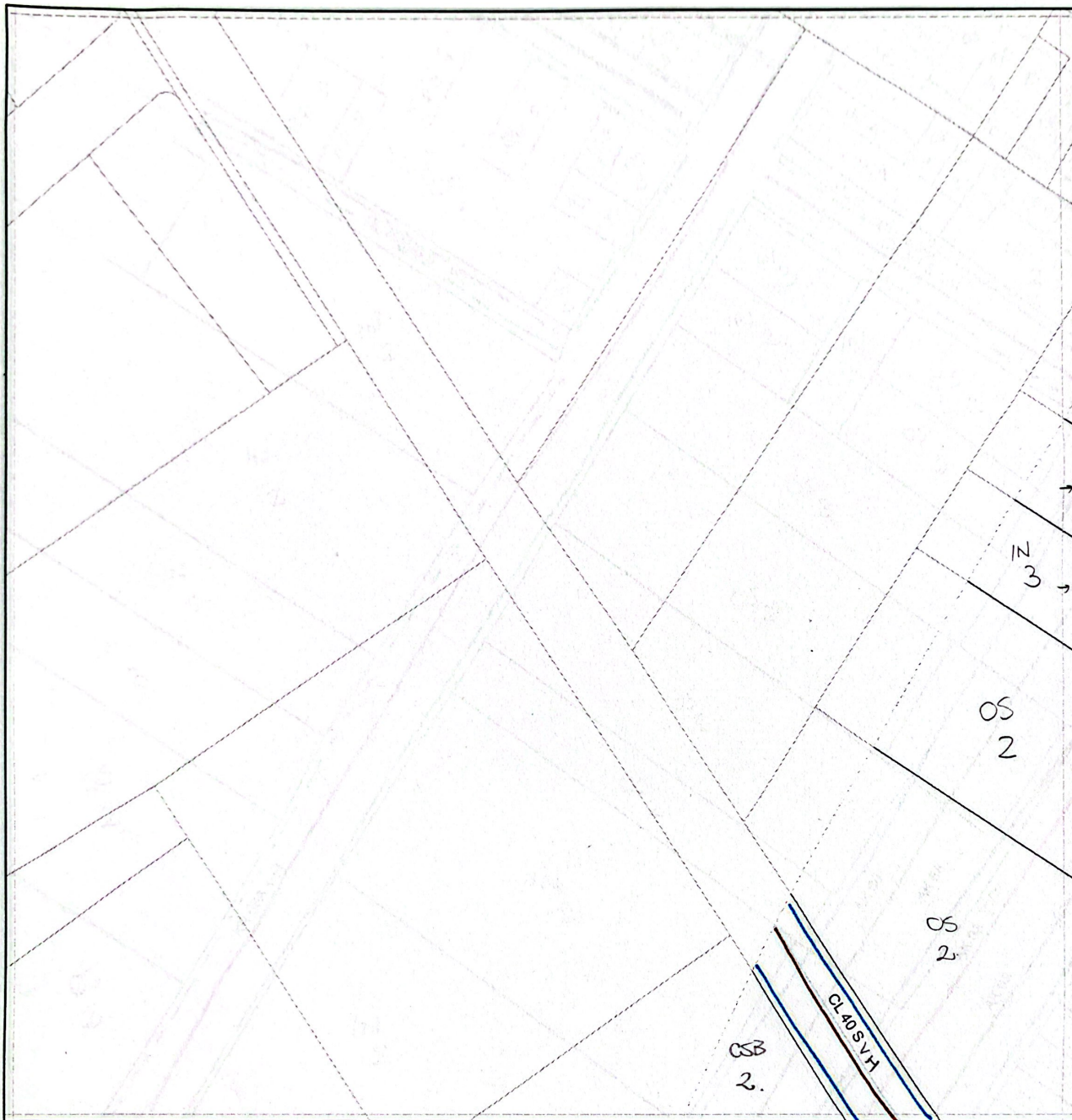
**ANÁLISIS USO DE SUELO NOTORIO**

Residencial	RR
Dotacional	DT
Comercio y Servicios Básicos	CSB
Otros Servicios	OS
Industria	IN
Demolición	DM

**ANÁLISIS ALTURAS**

Relación del número de pisos construidos observados desde fachada





UNIVERSIDAD  
La Gran Colombia

Facultad de Arquitectura

Maestría en Planeación y Gestión del Hábitat Territorial  
Sostenible

Desarrollado por: Ihon Frey Cruz Castillo  
Ficha No. OA-20-7

Técnica: Observación I

Temporalidad: 2020

ANÁLISIS VIAL

TIPO DE VIALES EXISTENTES EN TORNO AL ESPACIO

Franja Ambiental	—
Andén	—
Bici carril	—
Calzada vehicular	—
Infraestructura asociada al Transporte Público	—

CARACTERIZACIÓN DE FLUJO DE MAYOR JERARQUÍA

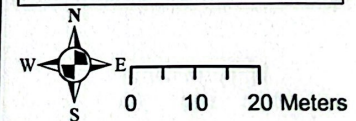
Peatonal	PT
Vehicular (Particular-Taxis)	VH
Vehicular (Transporte Público - SITP-TM-METRO)	TP

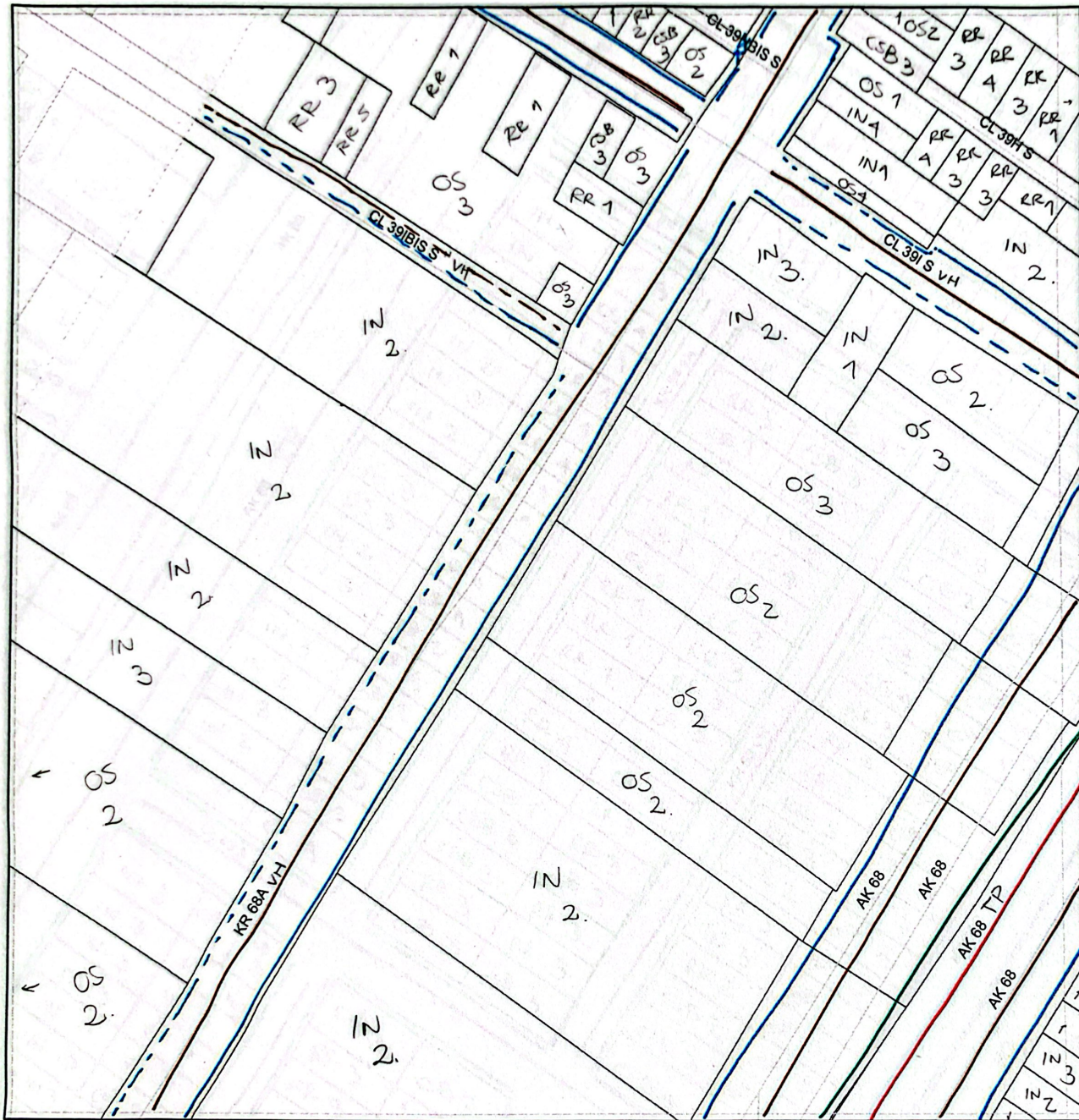
ANÁLISIS USO DE SUELO NOTORIO

Residencial	RR
Dotacional	DT
Comercio y Servicios Básicos	CSB
Otros Servicios	OS
Industria	IN
Demolición	DM

ANÁLISIS ALTURAS

Relación del número de pisos construidos observados desde fachada





**UNIVERSIDAD**  
La Gran Colombia

Facultad de Arquitectura  
 Maestría en Planeación y Gestión del Hábitat Territorial  
 Sostenible  
 Desarrollado por: Jhon Frey Cruz Castillo  
 Ficha No. OA-20-9  
 Técnica: Observación I.  
 Temporalidad: 2020

**ANÁLISIS VIAL**

**TIPO DE VIALES EXISTENTES EN TORNO AL ESPACIO**

Franja Ambiental	
Andén	
Bici carril	
Calzada vehicular	
Infraestructura asociada al Transporte Público	

**CARACTERIZACIÓN DE FLUJO DE MAYOR JERARQUÍA**


Peatonal	PT
Vehicular (Particular-Taxis)	VH
Vehicular (Transporte Público - SITP-TM-METRO)	TP

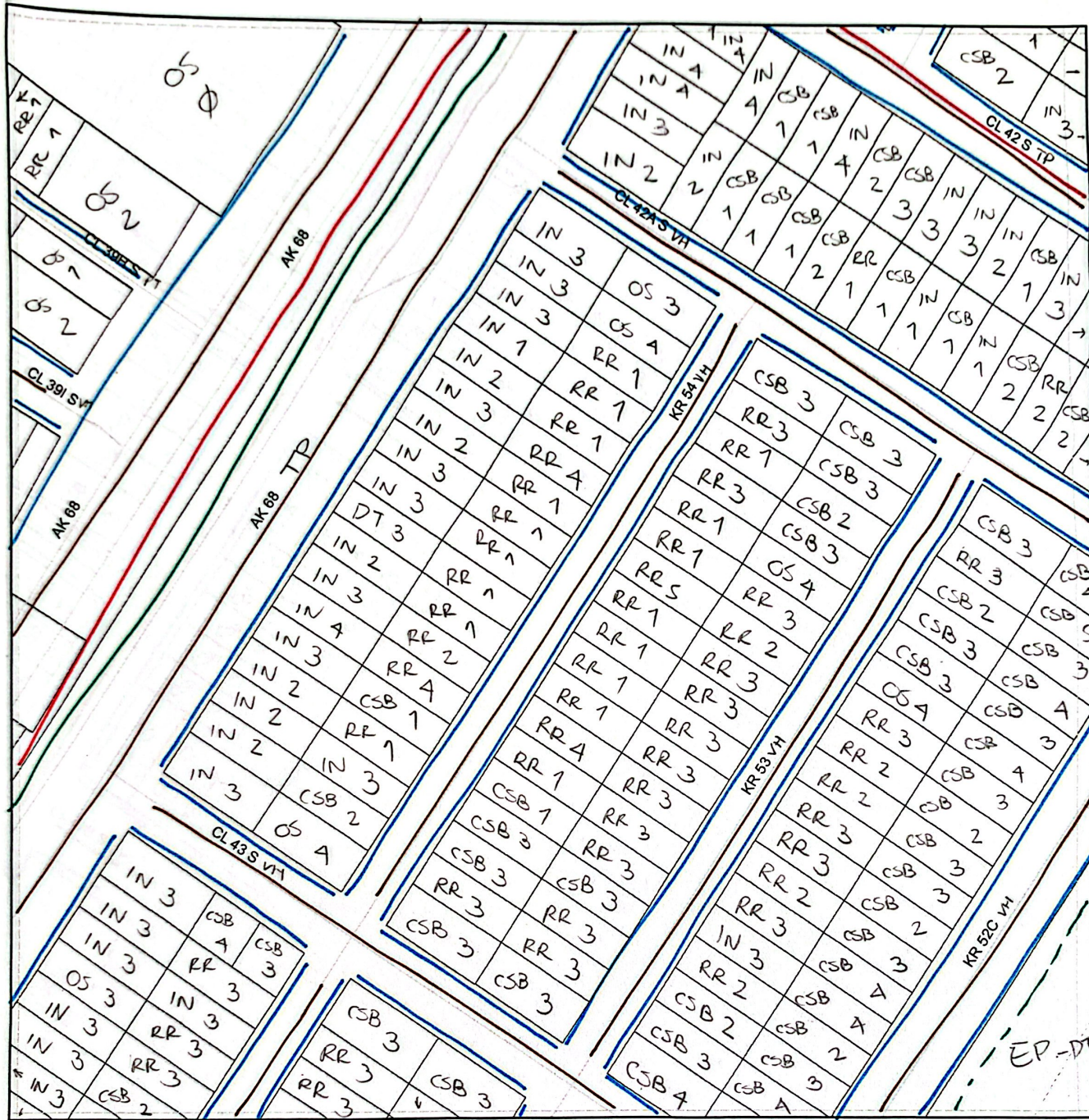
**ANÁLISIS USO DE SUELO NOTORIO**

Residencial	RR
Dotacional	DT
Comercio y Servicios Básicos	CSB
Otros Servicios	OS
Industria	IN
Demolición	DM

**ANÁLISIS ALTURAS**

Relación del número de pisos construidos observados desde fachada





Facultad de Arquitectura  
Maestría en Planeación y Gestión del Hábitat Territorial Sostenible

Desarrollado por: Jhon Frey Cruz Castillo  
Ficha No. CA-20-3

Técnica: Observación I  
Temporalidad: 2020

**ANÁLISIS VIAL**

**TIPO DE VIALES EXISTENTES EN TORNO AL ESPACIO**

Franja Ambiental	—
Andén	—
Bici carril	—
Calzada vehicular	—
Infraestructura asociada al Transporte Público	—

**CARACTERIZACIÓN DE FLUJO DE MAYOR JERARQUÍA**


Peatonal	PT
Vehicular (Particular-Taxis)	VH
Vehicular (Transporte Público - SITP-TM-METRO)	TP

**ANÁLISIS USO DE SUELO NOTORIO**

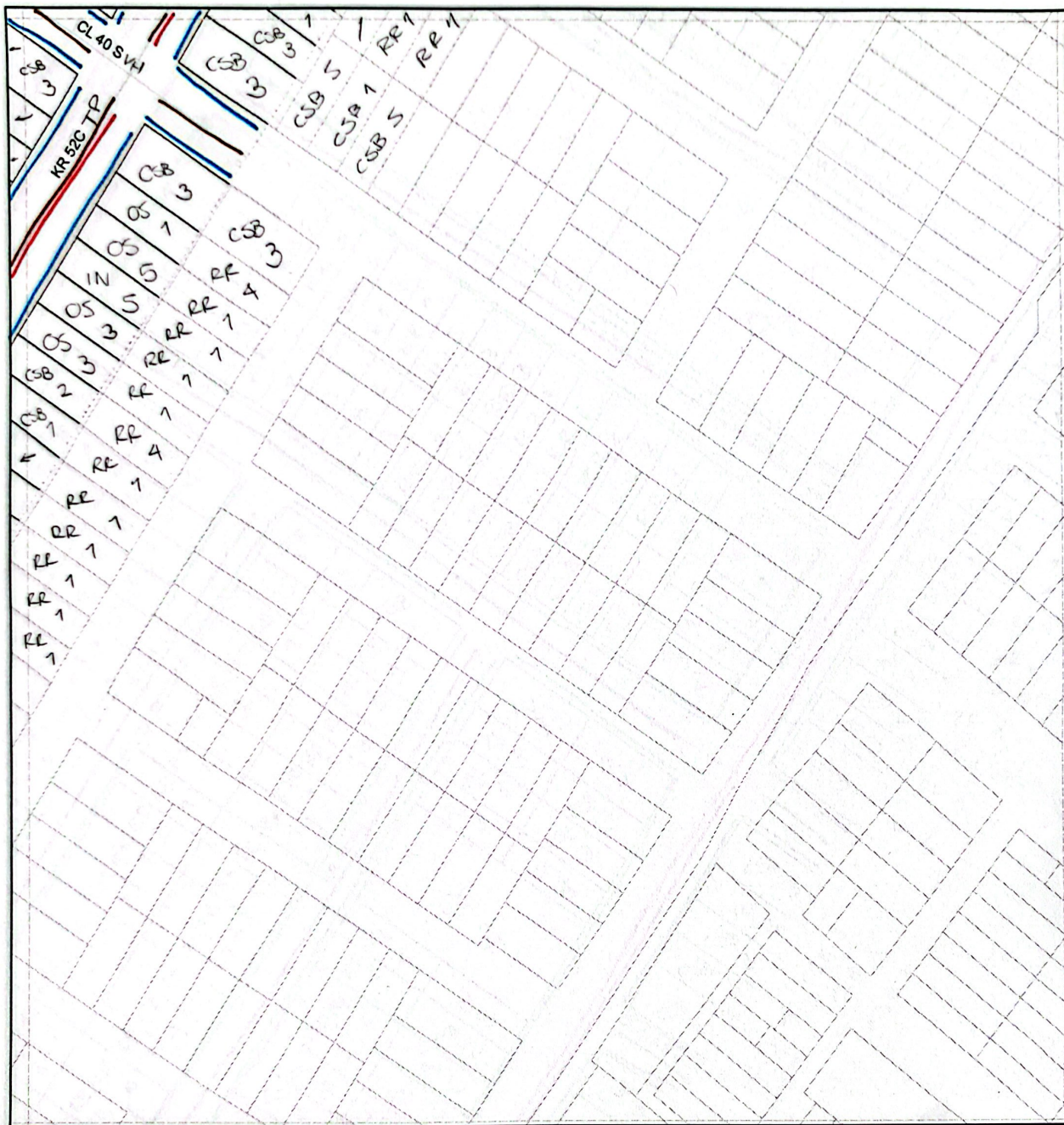
Residencial	RR
Dotacional	DT
Comercio y Servicios Básicos	CSB
Otros Servicios	OS
Industria	IN
Demolición	DM

**ANÁLISIS ALTURAS**

Relación del número de pisos construidos observados desde fachada







**UNIVERSIDAD**  
La Gran Colombia

Facultad de Arquitectura  
Maestría en Planeación y Gestión del Hábitat Territorial  
Sostenible

Desarrollado por: Jhon Freddy Cruz Castillo  
Ficha No. OA-20-11

Técnica: Observación S.  
Temporalidad: 2020

**ANÁLISIS VIAL**

**TIPO DE VALES EXISTENTES EN TORNO AL ESPACIO**

Franja Ambiental	
Andén	
Bici carril	
Calzaca vehicular	
Infraestructura asociada al Transporte Público	

**CARACTERIZACIÓN DE FLUJO DE MAYOR JERARQUÍA**

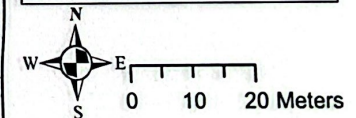
Peatonal	PT
Vehicular (Particular-Taxis)	VH
Vehicular (Transporte Público - SITP-TM-METRO)	TP

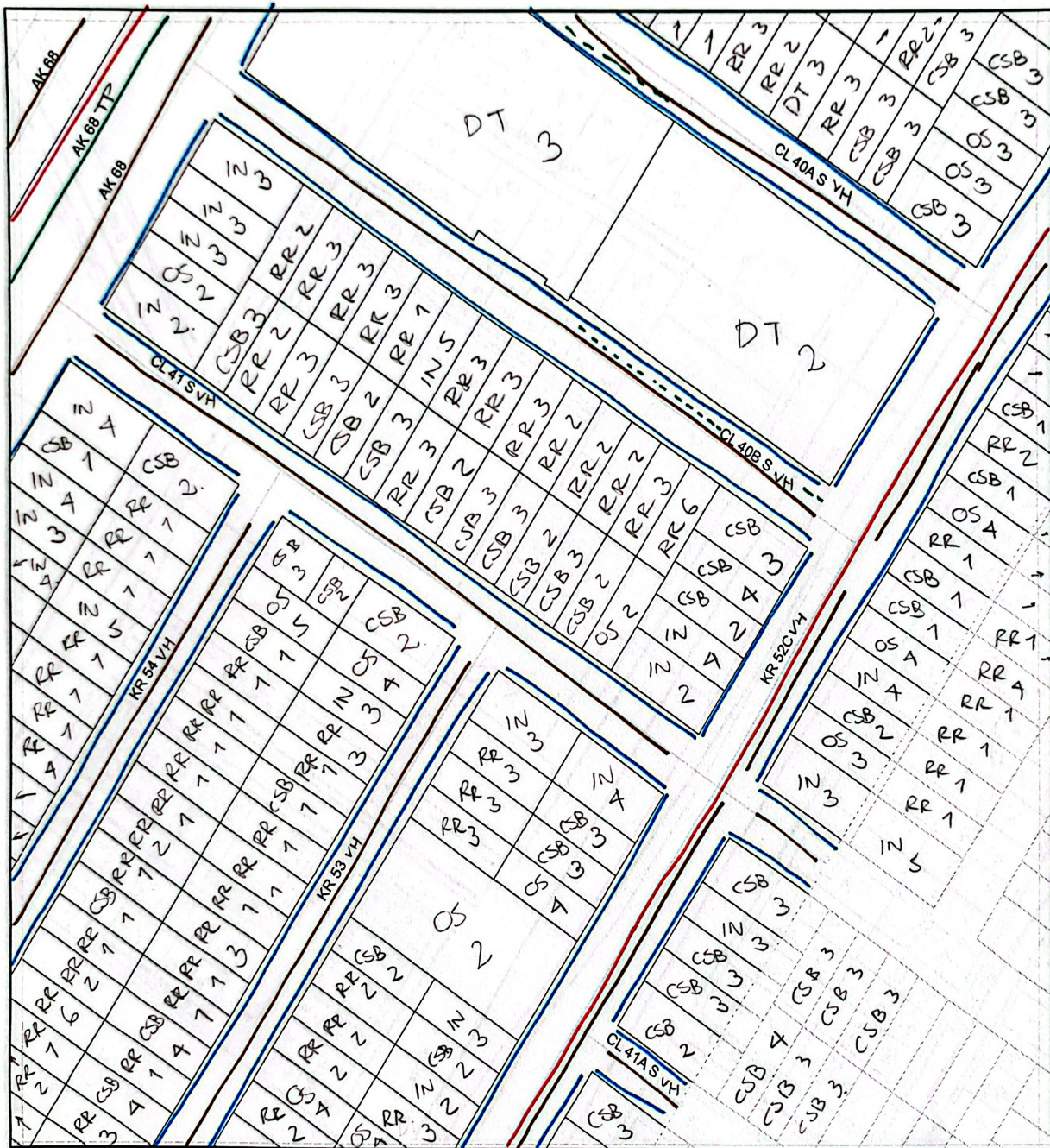
**ANÁLISIS USO DE SUELO NOTORIO**

Residencial	RR
Dotacional	DT
Comercio y Servicios Básicos	CSB
Otros Servicios	OS
Industria	IN
Demolición	DM

**ANÁLISIS ALTURAS**

Relación del número de pisos construidos observados desde fachada










Facultad de Arquitectura  
 Maestría en Planeación y Gestión del Hábitat Territorial Sostenible  
 Desarrollado por: Jhon Frey Cruz Castillo  
 Ficha No. CA-20-12  
 Técnica: Ordenanza 1  
 Temporalidad: 2020

**ANÁLISIS VIAL**

**TIPO DE VIALES EXISTENTES EN TORNO AL ESPACIO**

Franja Ambiental	
Andén	
Bici carril	
Cotzaca vehicular	
Infraestructura asociada al Transporte Público	

**CARACTERIZACIÓN DE FLUJO DE MAYOR JERARQUÍA**

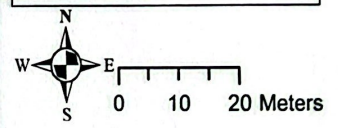
Peatonal	PT
Vehicular (Particular-Taxis)	VH
Vehicular (Transporte Público - SITP-TH-METRO)	TP

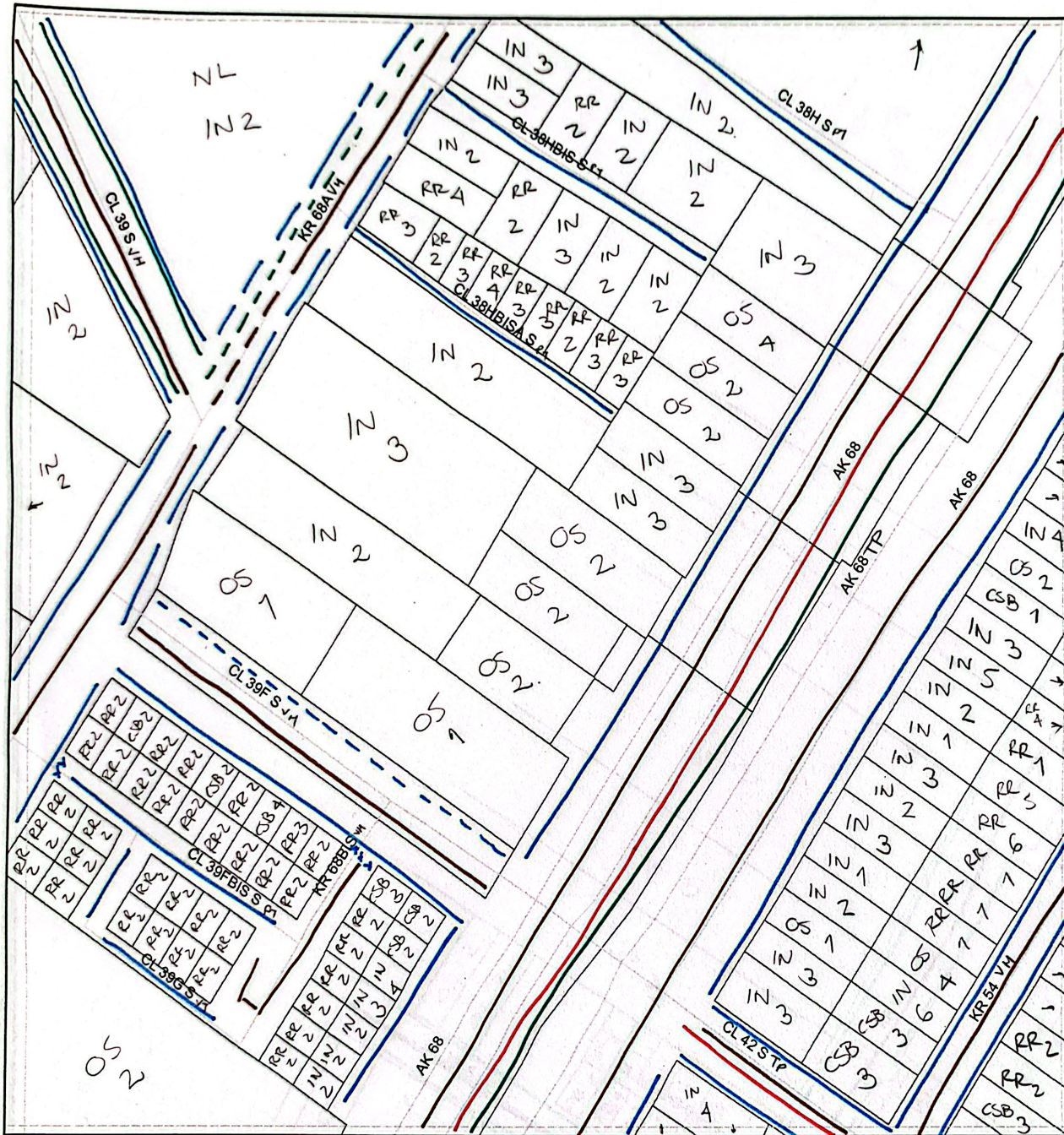
**ANÁLISIS USO DE SUELO NOTORIO**

Residencial	RR
Dotacional	DT
Comercio y Servicios Básicos	CSB
Otros Servicios	OS
Industria	IN
Demolición	DM

**ANÁLISIS ALTURAS**

Relación del número de pisos construidos observados desde fachada





Facultad de Arquitectura  
 Maestría en Planeación y Gestión del Hábitat Territorial  
 Sostenible  
 Desarrollado por: Jhon Freidy Cruz Castillo  
 Ficha No. OA-20-13  
 Técnica: Observación I.  
 Temporalidad: 2020

**ANÁLISIS VIAL**

**TIPO DE VIALES EXISTENTES EN TORNO AL ESPACIO**

Franja Ambiental	—
Andén	—
Bici carril	—
Calzada vehicular	—
Infraestructura asociada al Transporte Público	—

**CARACTERIZACIÓN DE FLUJO DE MAYOR JERARQUÍA**

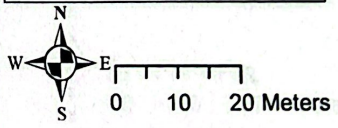
Peatonal	PT
Vehicular (Particular-Taxis)	VH
Vehicular (Transporte Público - SITP-TM-METRO)	TP

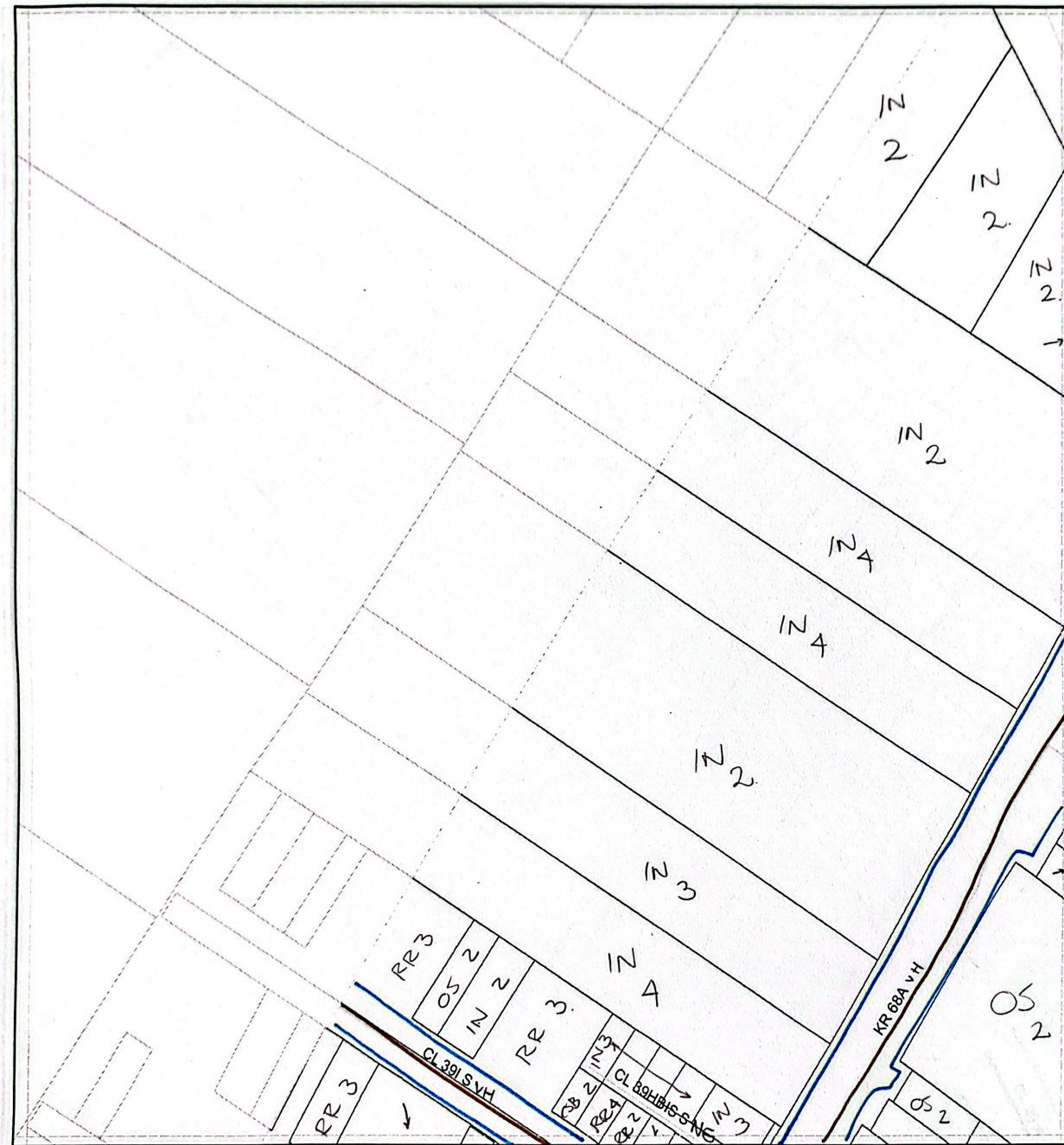
**ANÁLISIS USO DE SUELO NOTORIO**

Residencial	RR
Dotacional	DT
Comercio y Servicios Básicos	CSB
Otros Servicios	OS
Industria	IN
Demolición	DM

**ANÁLISIS ALTURAS**

Relación del número de pisos construidos observados desde fachada










Facultad de Arquitectura  
 Maestría en Planeación y Gestión del Hábitat Territorial  
 Sostenible

Desarrollado por: Jhon Frey Cruz Castillo  
 Ficha No. OA-20-14

Técnica: Observación  
 Temporalidad: 2020

**ANÁLISIS VIAL**

**TIPO DE VIALES EXISTENTES EN TORNO AL ESPACIO**

Franja Ambiental	
Andén	
Bici carril	
Cauzaca vehicular	
Infraestructura asociada al Transporte Público	

**CARACTERIZACIÓN DE FLUJO DE MAYOR JERARQUÍA**


Peatonal	PT
Vehicular (Particular-Taxis)	VH
Vehicular (Transporte Público - SITP-TM-METRO)	TP


**ANÁLISIS USO DE SUELO NOTORIO**

Residencial	RR
Dotacional	DT
Comercio y Servicios Básicos	CSB
Otros Servicios	OS
Industria	IN
Democión	DM

**ANÁLISIS ALTURAS**

Relación del número de pisos construidos observados desde fachada





**UNIVERSIDAD**  
La Gran Colombia

Facultad de Arquitectura  
Maestría en Planeación y Gestión del Hábitat Territorial  
Sostenible

Desarrollado por: Jhon Frey Cruz Castillo  
Ficha No. OA-20-13

Técnica: Observación I  
Temporalidad: 2020

**ANÁLISIS VIAL**

**TIPO DE VIALES EXISTENTES EN TORNO AL ESPACIO**

Franja Ambiental	
Andén	
Bici carril	
Calzadas vehicular	
Infraestructura asociada al Transporte Público	

**CARACTERIZACIÓN DE FLUJO DE MAYOR JERARQUÍA**

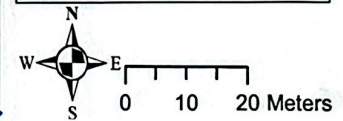
Peatonal	PT
Vehicular (Particular-Taxis)	VH
Vehicular (Transporte Público - SITP-TM-METRO)	TP

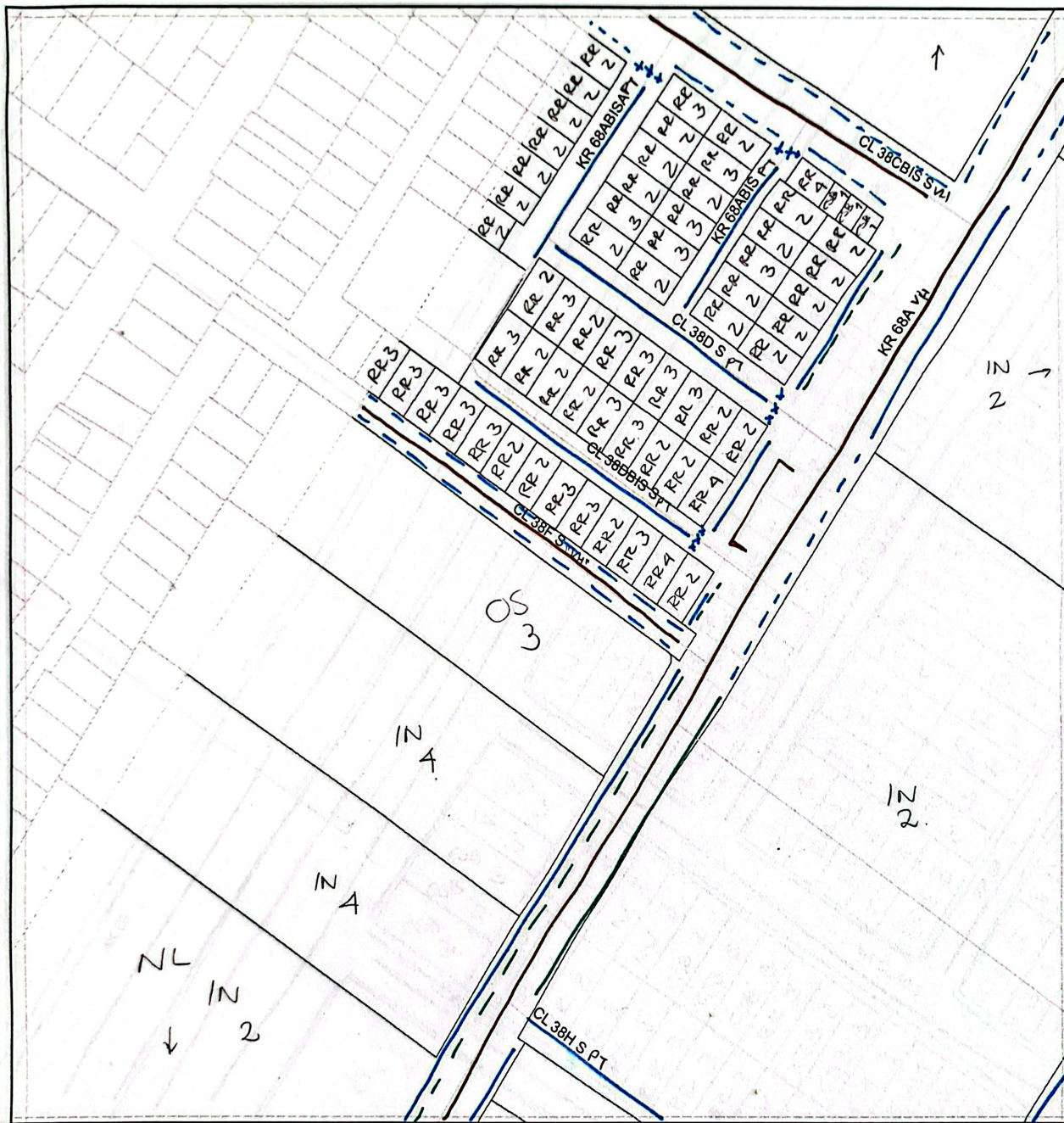
**ANÁLISIS USO DE SUELO NOTORIO**

Residencial	RR
Dotacional	DT
Comercio y Servicios Básicos	CSB
Otros Servicios	OS
Industria	IN
Demolición	DM

**ANÁLISIS ALTURAS**

Relación del número de pisos construidos observados desde fachada





**UNIVERSIDAD**  
La Gran Colombia

Facultad de Arquitectura  
 Maestría en Planeación y Gestión del Hábitat Territorial Sostenible  
 Desarrollado por: Jhon Freddy Cruz Castillo  
 Ficha No. DA-20-16  
 Técnica: Observación  
 Temporalidad: 2020

**ANÁLISIS VIAL**

**TIPO DE VIALES EXISTENTES EN TORNO AL ESPACIO**

Franja Ambiental	
Andén	
Bici carril	
Calzada vehicular	
Infraestructura asociada al Transporte Público	

**CARACTERIZACIÓN DE FLUJO DE MAYOR JERARQUÍA**

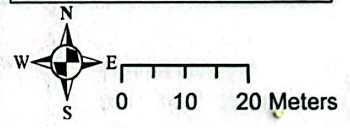
Peatonal	PT
Vehicular (Particular-Taxis)	VH
Vehicular (Transporte Público - SITP-TM-METRO)	TP

**ANÁLISIS USO DE SUELO NOTORIO**

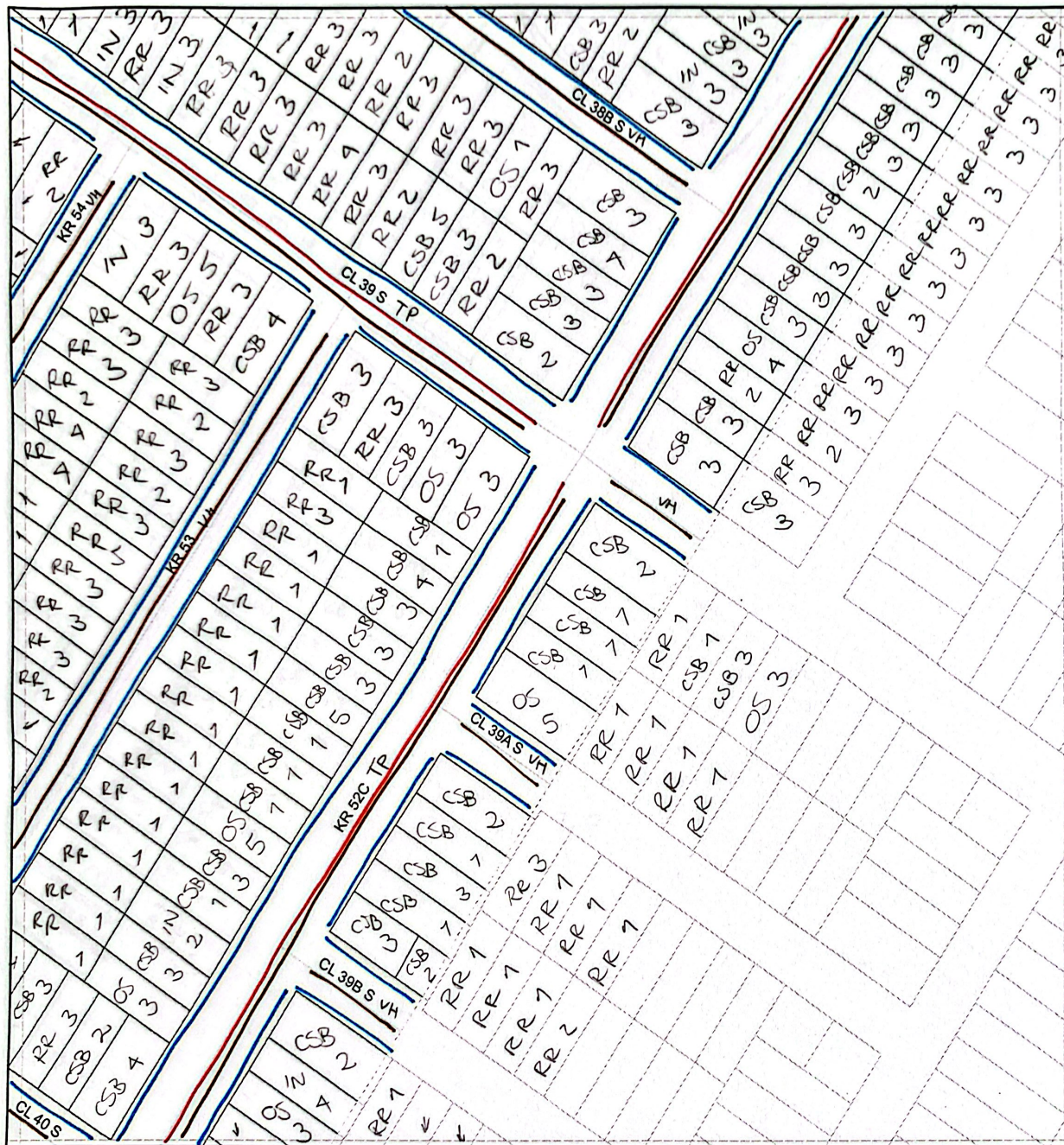
Residencial	RR
Dotacional	DT
Comercio y Servicios Básicos	CSB
Otros Servicios	OS
Industria	IN
Demolición	DM

**ANÁLISIS ALTURAS**

Relación del número de pisos construidos observados desde fachada







**UNIVERSIDAD**  
La Gran Colombia

Facultad de Arquitectura  
Maestría en Planeación y Gestión del Hábitat Territorial Sostenible  
Desarrollado por: Jhon Frey Cruz Castillo  
Fecha No. GA-20-18

Técnica: Observación I.  
Temporalidad: 2020

**ANÁLISIS VIAL**

**TIPO DE VALES EXISTENTES EN TORNO AL ESPACIO**

Franja Ambiental	—
Andén	—
Bici carril	—
Cauzada vehicular	—
Infraestructura asociada al Transporte Público	—

**CARACTERIZACIÓN DE FLUJO DE MAYOR JERARQUÍA**

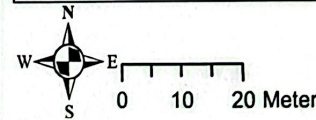
Peatonal	PT
Vehicular (Particular-Taxis)	VH
Vehicular (Transporte Público - STP-TM-METRO)	TP

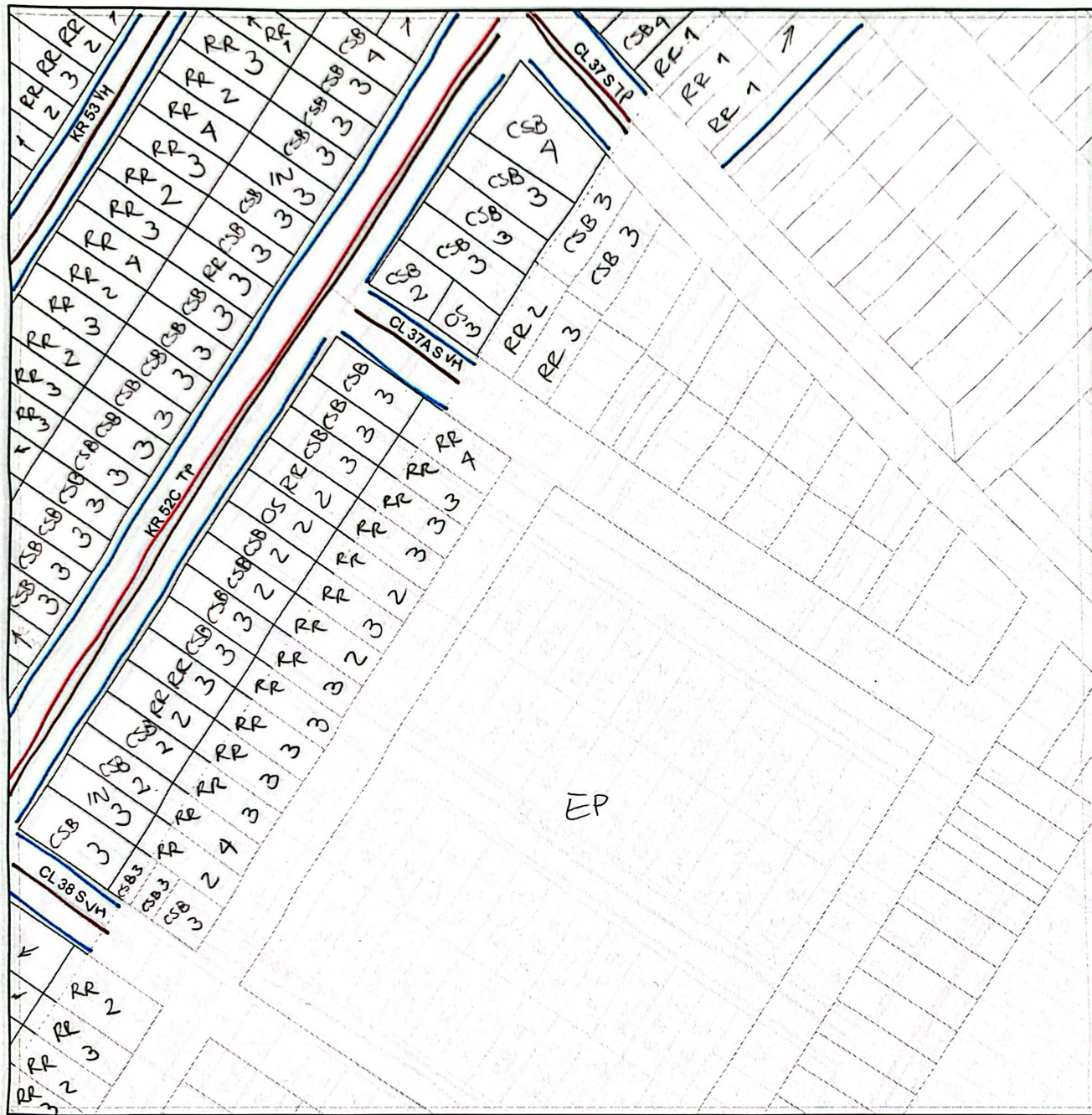
**ANÁLISIS USO DE SUELO NOTORIO**

Residencial	RR
Dotacional	DT
Comercio y Servicios Básicos	CSB
Otros Servicios	OS
Industria	IN
Demolición	DM

**ANÁLISIS ALTURAS**

Relación del número de pisos construidos observados desde fachada





Facultad de Arquitectura  
Maestría en Planeación y Gestión del Hábitat Territorial Sostenible  
Desarrollado por: Jhon Frey Cruz Castillo  
Fecha No. CA-20-19  
Técnica: Observación I.  
Temporalidad: 2020

ANÁLISIS VIAL

TIPO DE VIALES EXISTENTES EN TORNO AL ESPACIO

Franja Ambiental	
Andén	
Bici carril	
Calzaca vehicular	
Infraestructura asociada al Transporte Publico	

CARACTERIZACIÓN DE FLUJO DE MAYOR JERARQUIA

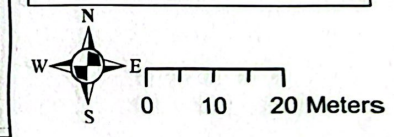
Peatonal	PT
Vehicular (Particular-Taxis)	VH
Vehicular (Transporte Público - SITP-TM-METRO)	TP

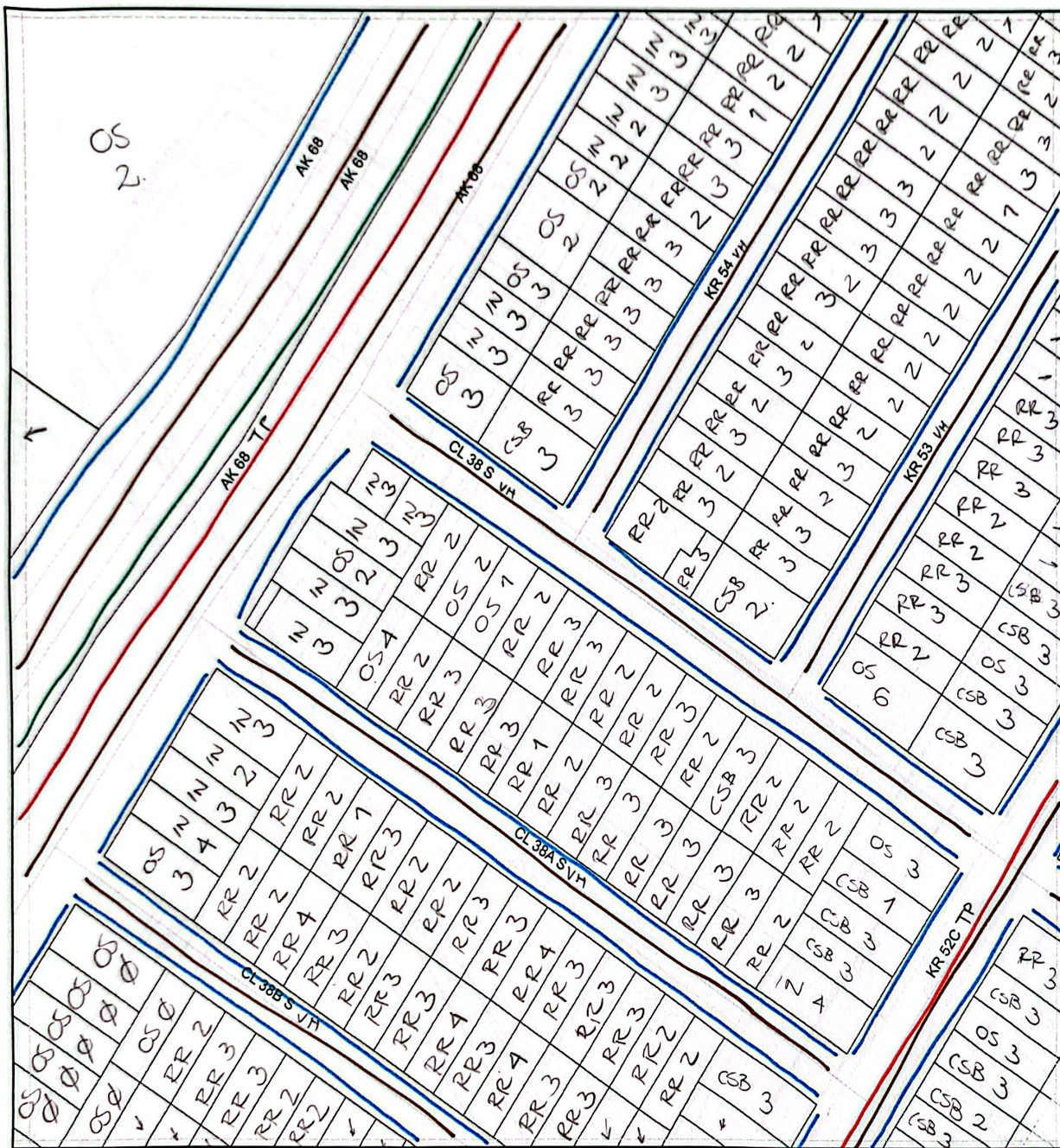
ANÁLISIS USO DE SUELO NOTORIO




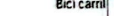
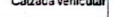

Residencial	RR
Dotacional	DT
Comercio y Servicios Básicos	CSB
Otros Servicios	OS
Industria	IN
Demolición	DM

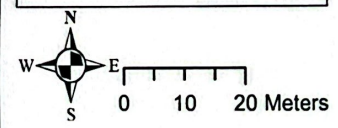
ANÁLISIS ALTURAS

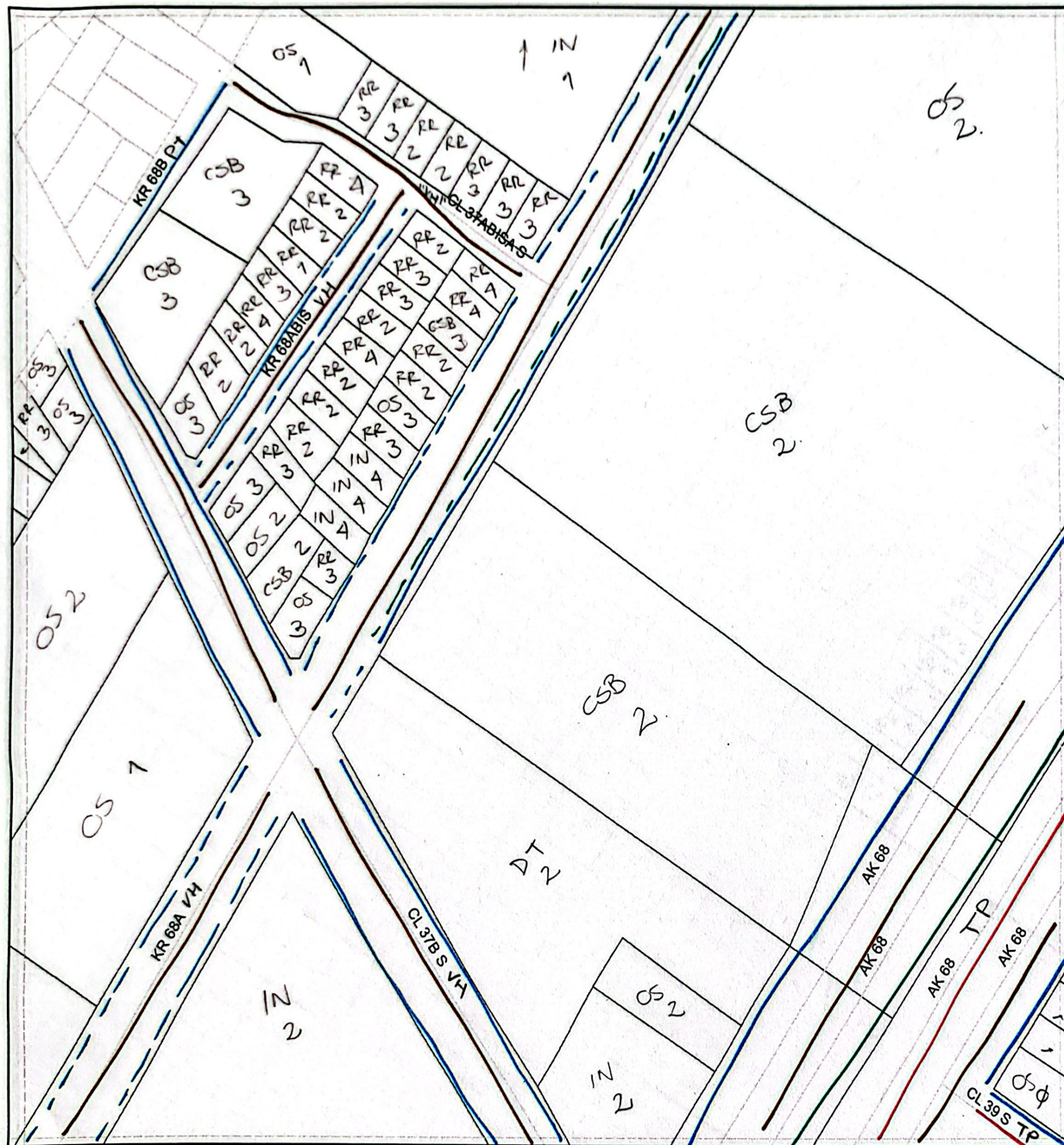
Relación del número de pisos construidos observados desde fachada





 <b>UNIVERSIDAD</b> La Gran Colombia	
Facultad de Arquitectura <b>Maestría en Planeación y Gestión del Hábitat Territorial Sostenible</b> Desarrollado por: Jhon Freddy Cruz Castillo Ficha No. 02-20-20	
Técnica:	Observación I
Temporalidad:	2020
<b>ANÁLISIS VIAL</b>	
TIPO DE VIALES EXISTENTES EN TORNO AL ESPACIO	
Franja Ambiental	
Andén	
Bici carril	
Calzaca vehicular	
Infraestructura asociada al Transporte Público	
CARACTERIZACIÓN DE FLUJO DE MAYOR JERARQUÍA	
Pedonal	PT
Vehicular (Particular-Taxis)	VH
Vehicular (Transporte Público - SITP-TM-METRO)	TP
<b>ANÁLISIS USO DE SUELO NOTORIO</b>	
Residencial	RR
Dotacional	DT
Comercio y Servicios Básicos	CSB
Otros Servicios	OS
Industria	IN
Demolición	DM
<b>ANÁLISIS ALTURAS</b>	
Relación del número de pisos construidos observados desde fachada	





Facultad de Arquitectura  
Maestría en Planeación y Gestión del Hábitat Territorial  
Sostenible

Desarrollado por: Jhon Freddy Cruz Castillo  
Ficha No. OA-20-21

Técnica: Observación I  
Temporalizar: 2020

ANÁLISIS VIAL

TIPO DE VIALES EXISTENTES EN TORNO AL ESPACIO

Franja Ambiental	
Andén	
Bici carril	
Calzadas vehicular	
Infraestructura asociada al Transporte Público	

CARACTERIZACIÓN DE FLUJO DE MAYOR JERARQUÍA

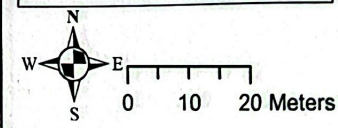
Peatonal	PT
Vehicular (Particular-Taxis)	VH
Vehicular (Transporte Público - SITP-TM-METRO)	TP

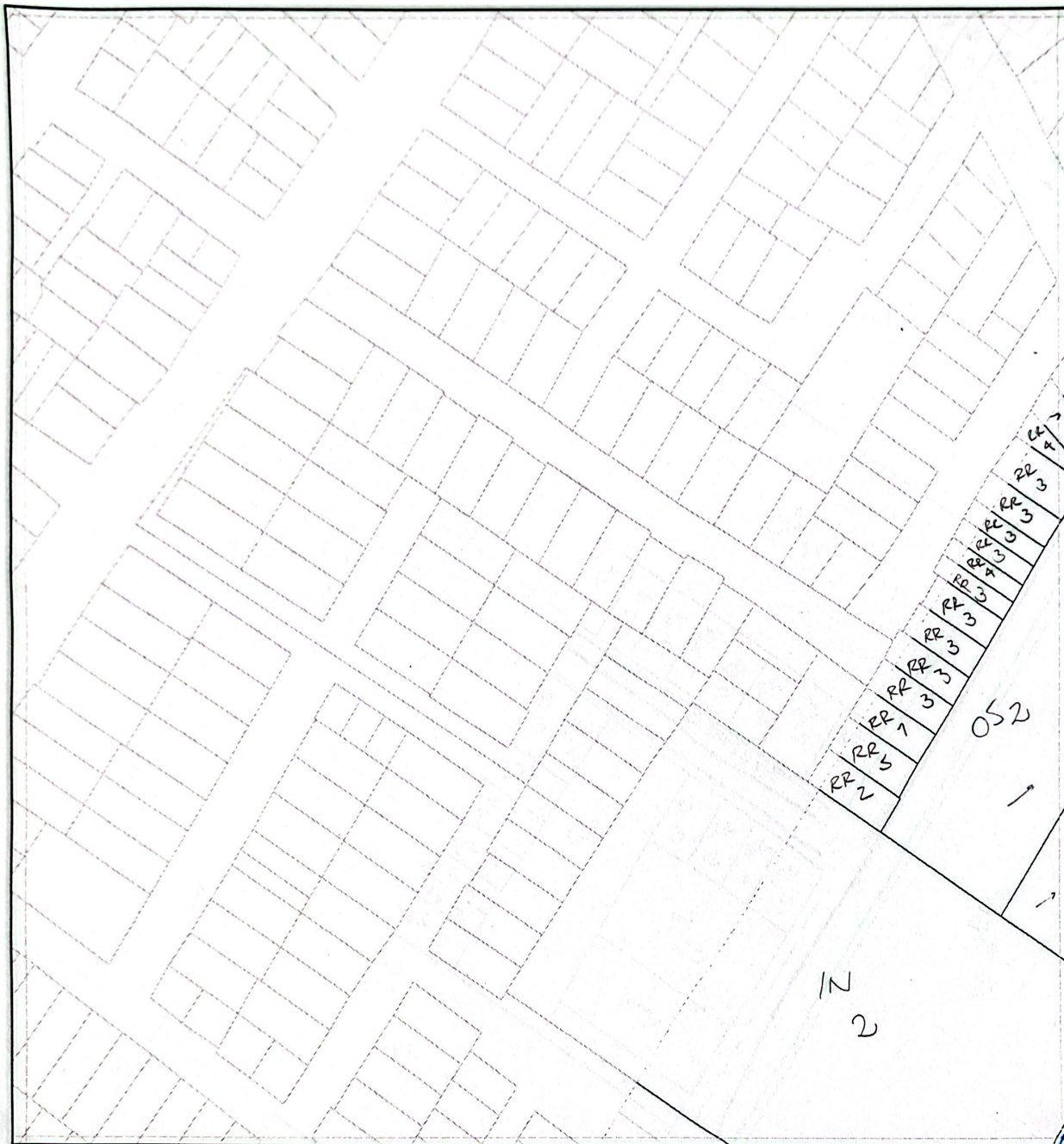
ANÁLISIS USO DE SUELO NOTORIO

Residencial	RR
Dotacional	DT
Comercio y Servicios Básicos	CSB
Otros Servicios	OS
Industria	IN
Demolición	DM

ANÁLISIS ALTURAS

Relación del número de pisos construidos observados desde fachada





UNIVERSIDAD  
La Gran Colombia

Facultad de Arquitectura

Maestría en Planeación y Gestión del Hábitat Territorial  
Sostenible

Desarrollado por: Jhon Freidy Cruz Castillo  
Ficha No. OA-20-22

Técnica: Observación I  
Temporalidad: 2020

ANÁLISIS VIAL

TIPO DE VIALES EXISTENTES EN TORNO AL ESPACIO

Franja Ambiental	
Andén	
Bici carril	
Calzada vehicular	
Infraestructura asociada al Transporte Público	

CARACTERIZACIÓN DE FLUJO DE MAYOR JERARQUÍA

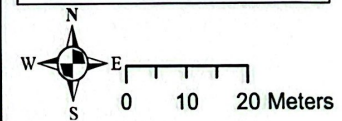
Peatonal	PT
Vehicular (Particular-Taxis)	VH
Vehicular (Transporte Público - SITP-TM-METRO)	TP

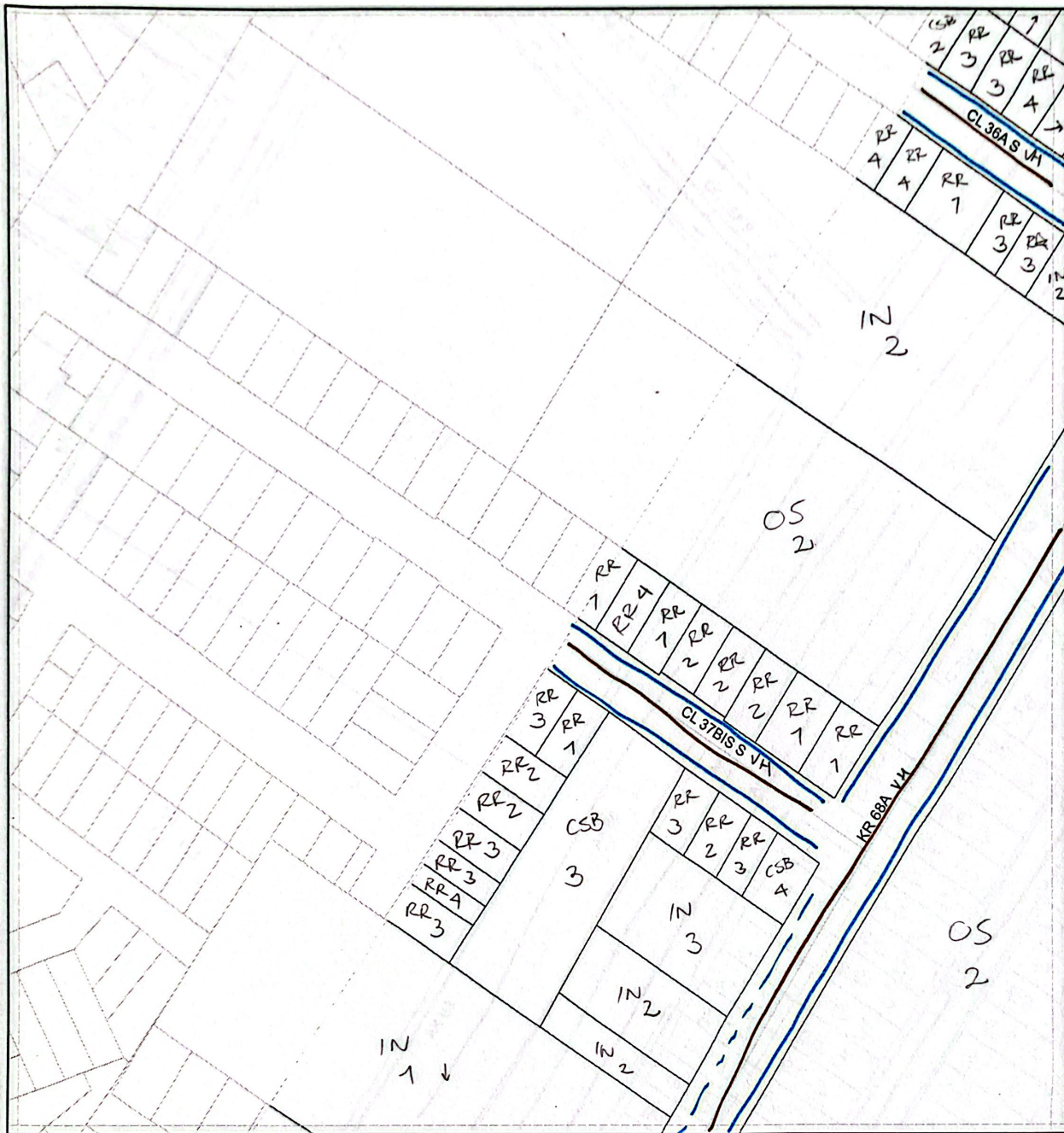
ANÁLISIS USO DE SUELO NOTORIO

Residencial	RR
Dotacional	DT
Comercio y Servicios Básicos	CSB
Otros Servicios	OS
Industria	IN
Demolición	DM

ANÁLISIS ALTURAS

Relación del número de pisos construidos observados desde fechada





ANÁLISIS VIAL

TIPO DE VIALES EXISTENTES EN TORNTO AL ESPACIO

Franja Ambiental	
Andén	
Bici carril	
Calzadas vehicular	
Infraestructura asociada al Transporte Público	

CARACTERIZACIÓN DE FLUJO DE MAYOR JERARQUIA

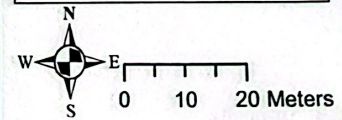
Peatonal	PT
Vehicular (Particular-Taxis)	VH
Vehicular (Transporte Público - SITP-TM-METRO)	TP

ANÁLISIS USO DE SUELO NOTORIO

Residencial	RR
Dotacional	DT
Comercio y Servicios Básicos	CSB
Otros Servicios	OS
Industria	IN
Demolición	DM

ANÁLISIS ALTURAS

Relación del número de pisos construidos observados desde fachada







Facultad de Arquitectura  
 Maestría en Planeación y Gestión del Hábitat Territorial Sostenible  
 Desarrollado por: Ihon Frey Cruz Castillo  
 Ficha No. 0A-70-75  
 Técnica: Observación 2  
 Temporalidad: 2020

**ANÁLISIS VIAL**

**TIPO DE VIALES EXISTENTES EN TORNO AL ESPACIO**

Franja Ambiental	
Andén	
Bici carril	
Calzaca vehicular	
Infraestructura asociada al Transporte Público	

**CARACTERIZACIÓN DE FLUJO DE MAYOR JERARQUÍA**


Peatonal	PT
Vehicular (Particular-Taxis)	VH
Vehicular (Transporte Público - SITP-TM-METRO)	TP

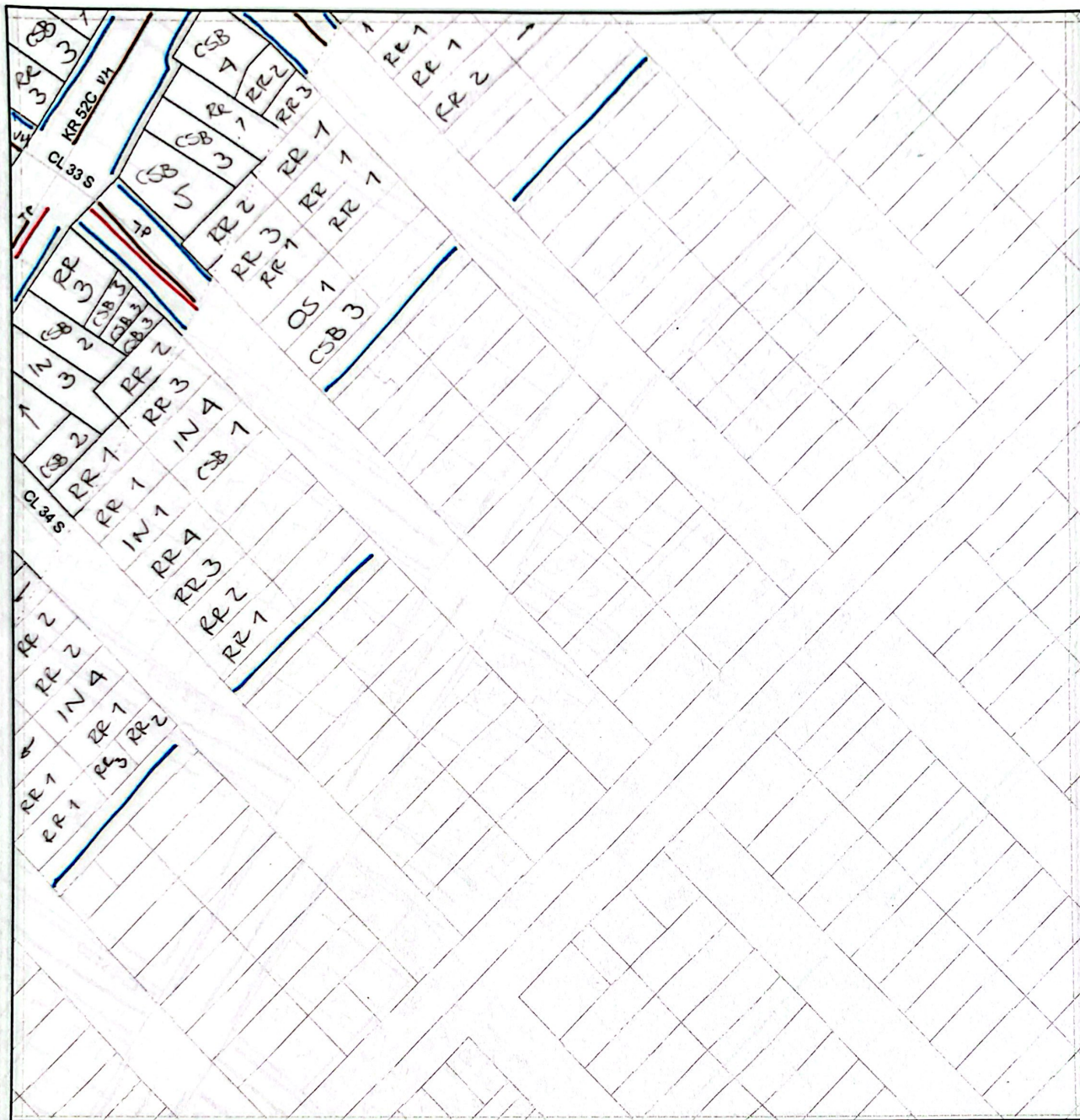
**ANÁLISIS USO DE SUELO NOTORIO**

Residencial	RR
Dotacional	DT
Comercio y Servicios Básicos	CSB
Otros Servicios	OS
Industria	IN
Demolición	DM

**ANÁLISIS ALTURAS**

Relación del número de pisos construidos observados desde fachada





UNIVERSIDAD  
La Gran Colombia

Facultad de Arquitectura

Maestría en Planeación y Gestión del Hábitat Territorial  
Sostenible

Desarrollado por: Jhon Frey Cruz Castillo  
Ficha No. OA-20-26

Técnica: Observación I.  
Temporalidad: 2020

**ANÁLISIS VIAL**

**TIPO DE VIALES EXISTENTES EN TORNO AL ESPACIO**

Franja Ambiental	
Andén	
Bici carril	
Calzaca vehicular	
Infraestructura asociada al Transporte Público	

**CARACTERIZACIÓN DE FLUJO DE MAYOR JERARQUÍA**

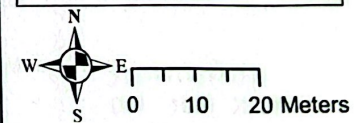
Peatonal	PT
Vehicular (Particular-Taxis)	VH
Vehicular (Transporte Público - SITP-TM-METRO)	TP

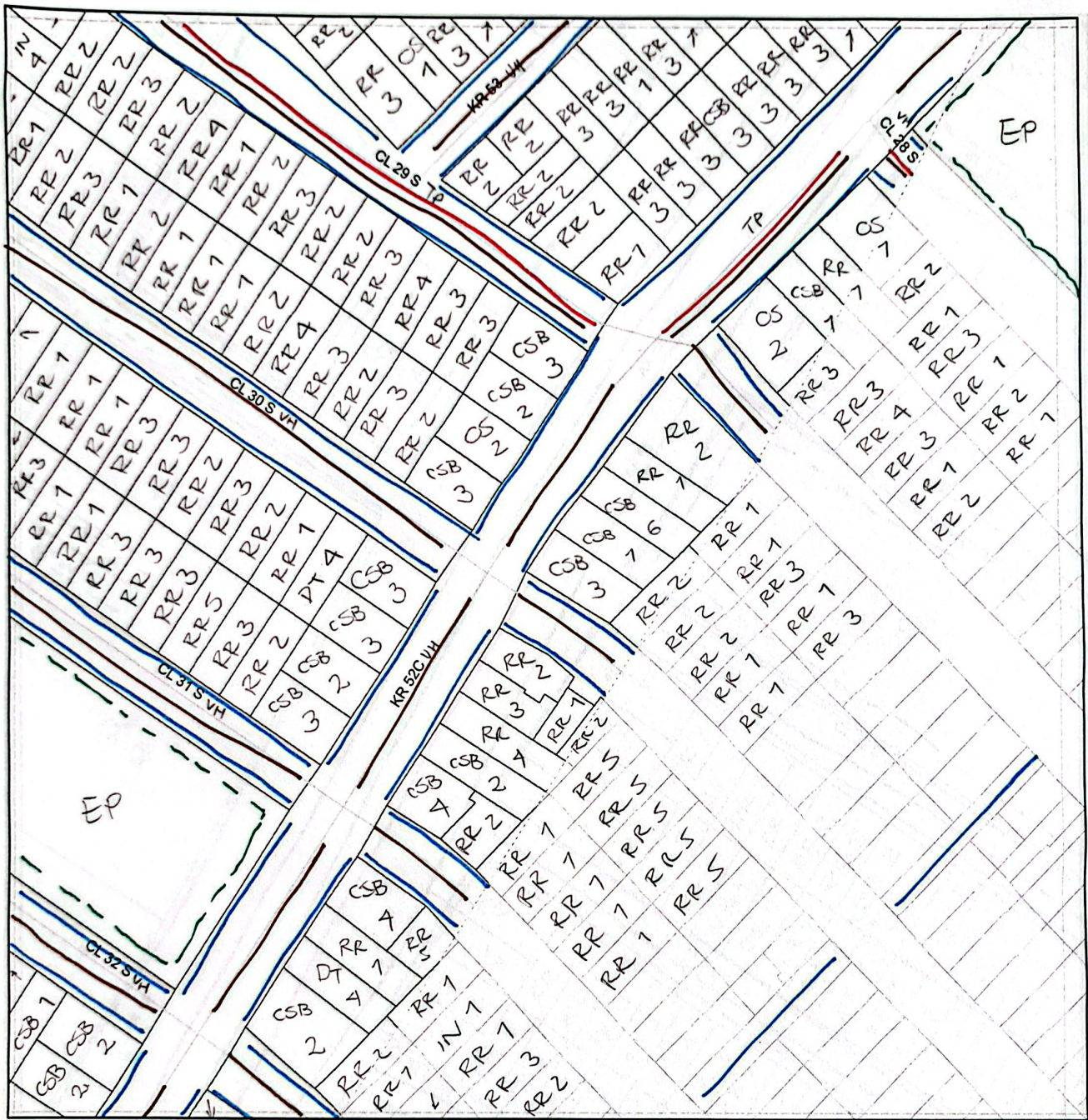
**ANÁLISIS USO DE SUELO NOTORIO**

Residencial	RR
Dotacional	DT
Comercio y Servicios Básicos	CSB
Otros Servicios	OS
Industria	IN
Demolición	DM

**ANÁLISIS ALTURAS**

Relación del número de pisos construidos observados desde fachada










Facultad de Arquitectura  
 Maestría en Planeación y Gestión del Hábitat Territorial  
 Sostenible

Desarrollado por: Jhon Freddy Cruz Castillo  
 Ficha No. 0A-20-27

Técnica: Observación  
 Temporalidad: 2020

**ANÁLISIS VIAL**

**TIPO DE VIALES EXISTENTES EN TORNO AL ESPACIO**

Franja Ambiental	
Andén	
Bici carril	
Calzaca vehicular	
Infraestructura asociada al Transporte Público	

**CARACTERIZACIÓN DE FLUJO DE MAYOR JERARQUÍA**

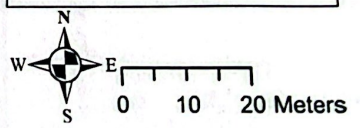
Peatonal	PT
Vehicular (Particular-Taxis)	VH
Vehicular (Transporte Público - SITP-TM-METRO)	TP

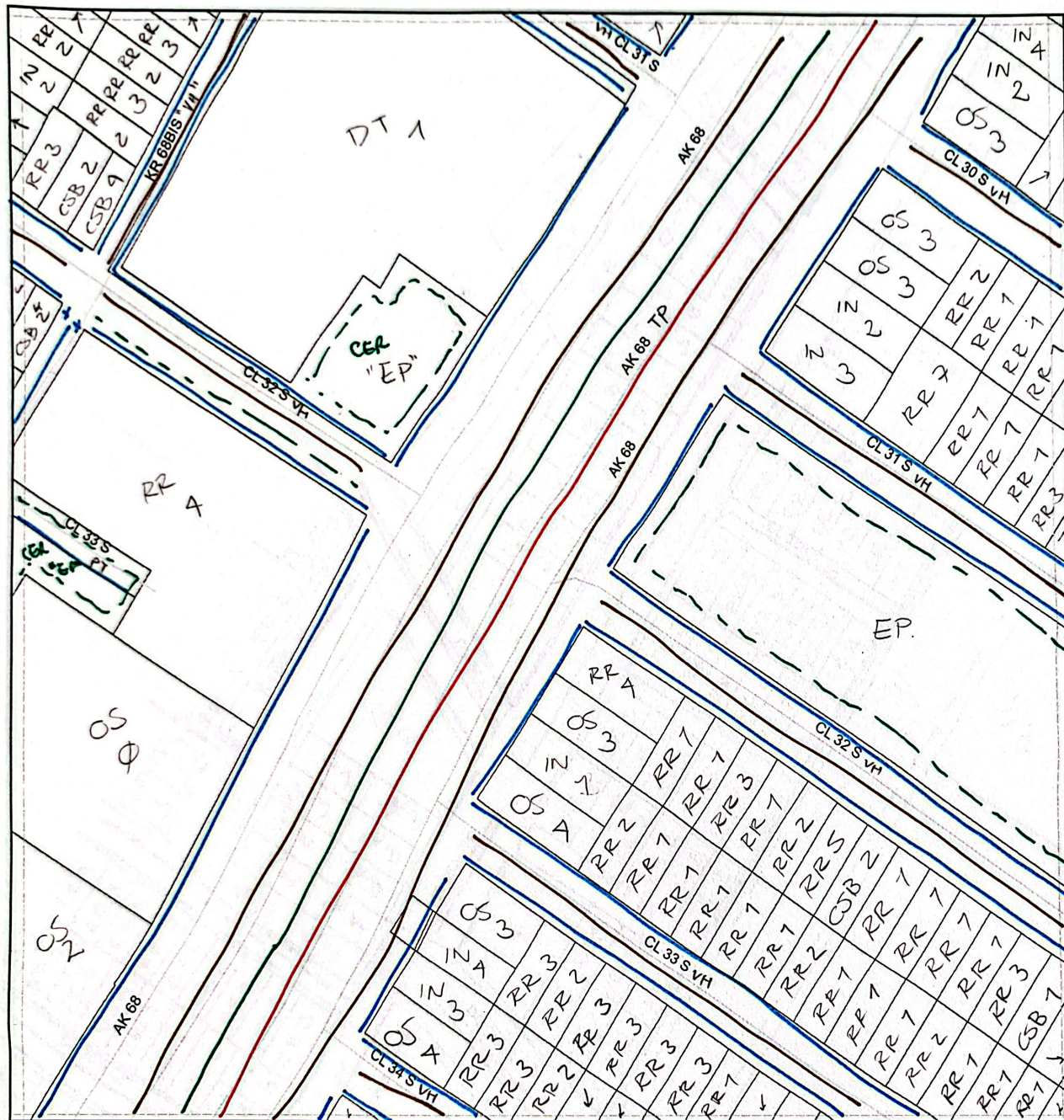
**ANÁLISIS USO DE SUELO NOTORIO**

Residencial	RR
Dotacional	DT
Comercio y Servicios Básicos	CSB
Otros Servicios	OS
Industria	IN
Demolición	DM

**ANÁLISIS ALTURAS**

Relación del número de pisos construidos observados desde fachada





Facultad de Arquitectura  
 Maestría en Planeación y Gestión del Hábitat Territorial Sostenible  
 Desarrollado por: Jhon Frey Cruz Castillo  
 Ficha No. 0A-20-28  
 Técnica: Observación  
 Temporalidad: 2020

**ANÁLISIS VIAL**

**TIPO DE VIALES EXISTENTES EN TORNO AL ESPACIO**

Franja Ambiental	—
Andén	—
Bici carril	—
Calzada vehicular	—
Infraestructura asociada al Transporte Público	—

**CARACTERIZACIÓN DE FLUJO DE MAYOR JERARQUÍA**

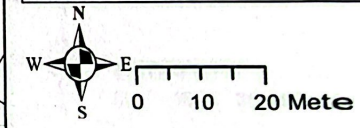
Peatonal	PT
Vehicular (Particular-Taxis)	VH
Vehicular (Transporte Público - SITP-TM-METRO)	TP

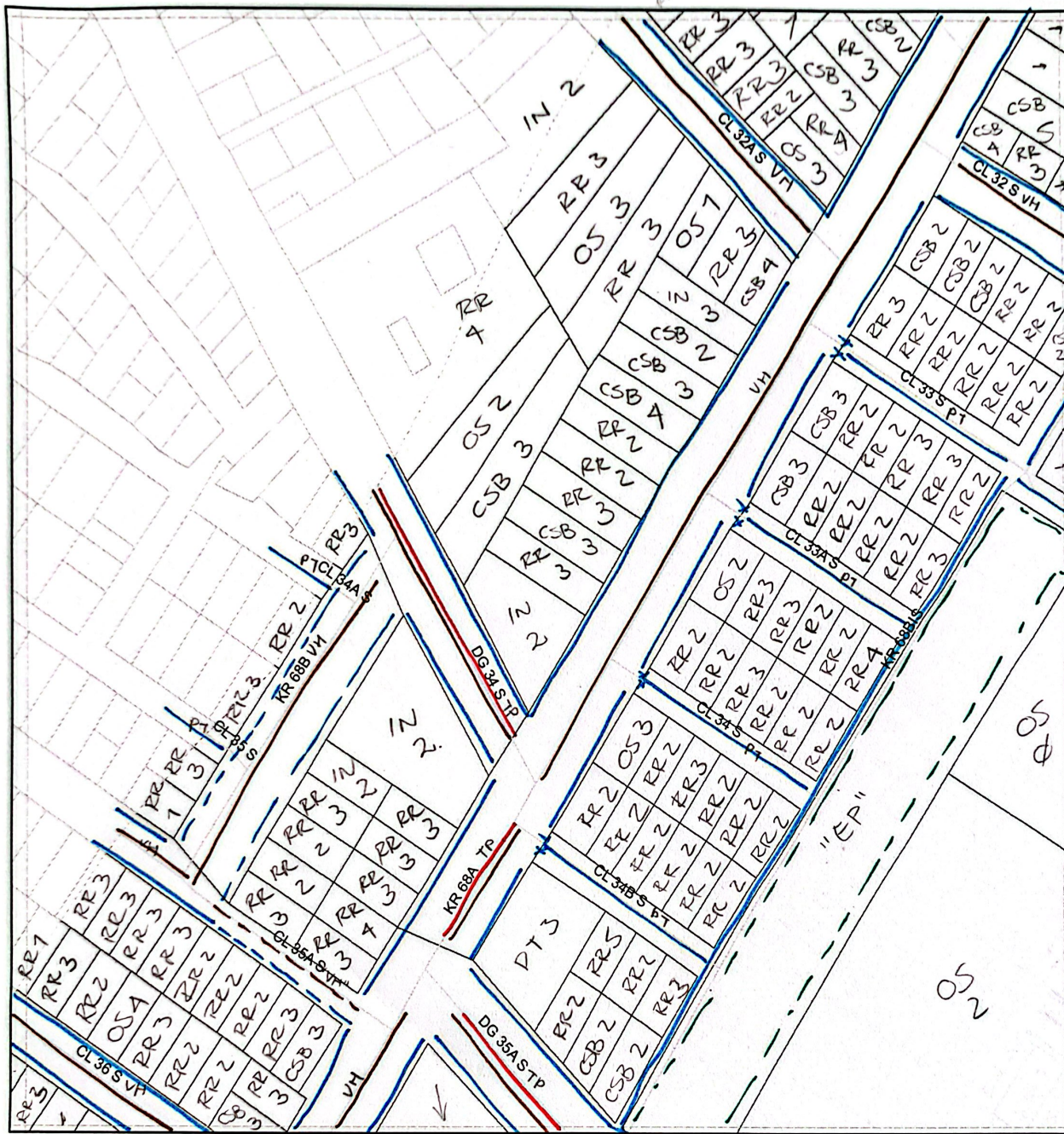
**ANÁLISIS USO DE SUELO NOTORIO**

Residencial	RR
Dotacional	DT
Comercio y Servicios Básicos	CSB
Otros Servicios	OS
Industria	IN
Demolición	DM

**ANÁLISIS ALTURAS**

Relación del número de pisos construidos observados desde fachada










Facultad de Arquitectura  
 Maestría en Planeación y Gestión del Hábitat Territorial Sostenible  
 Desarrollado por: Jhon Frey Cruz Castillo  
 Ficha No. DA-20-29  
 Técnica: Observación F  
 Temporalidad: 2020

**ANÁLISIS VIAL**

**TIPO DE VIALES EXISTENTES EN TORNO AL ESPACIO**

Franja Ambiental	
Andén	
Bici carril	
Calzada vehicular	
Infraestructura asociada al Transporte Público	

**CARACTERIZACIÓN DE FLUJO DE MAYOR JERARQUÍA**

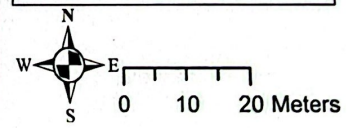
Peatonal	PT
Vehicular (Particular-Taxis)	VH
Vehicular (Transporte Público - SITP-TH-METRO)	TP

**ANÁLISIS USO DE SUELO NOTORIO**

Residencial	RR
Dotacional	DT
Comercio y Servicios Básicos	CSB
Otros Servicios	OS
Industria	IN
Demolición	DM

**ANÁLISIS ALTURAS**






Relación del número de pisos construidos observados desde fachada





**ANÁLISIS VIAL**

**TIPO DE VIALES EXISTENTES EN TORNO AL ESPACIO**

Franja Ambiental	
Andén	
Bici carril	
Calzada vehicular	
Infraestructura asociada al Transporte Público	

**CARACTERIZACIÓN DE FLUJO DE MAYOR JERARQUÍA**

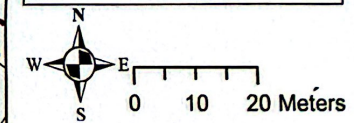
Peatonal	PT
Vehicular (Particular-Taxis)	VH
Vehicular (Transporte Público - SITP-TH-METRO)	TP

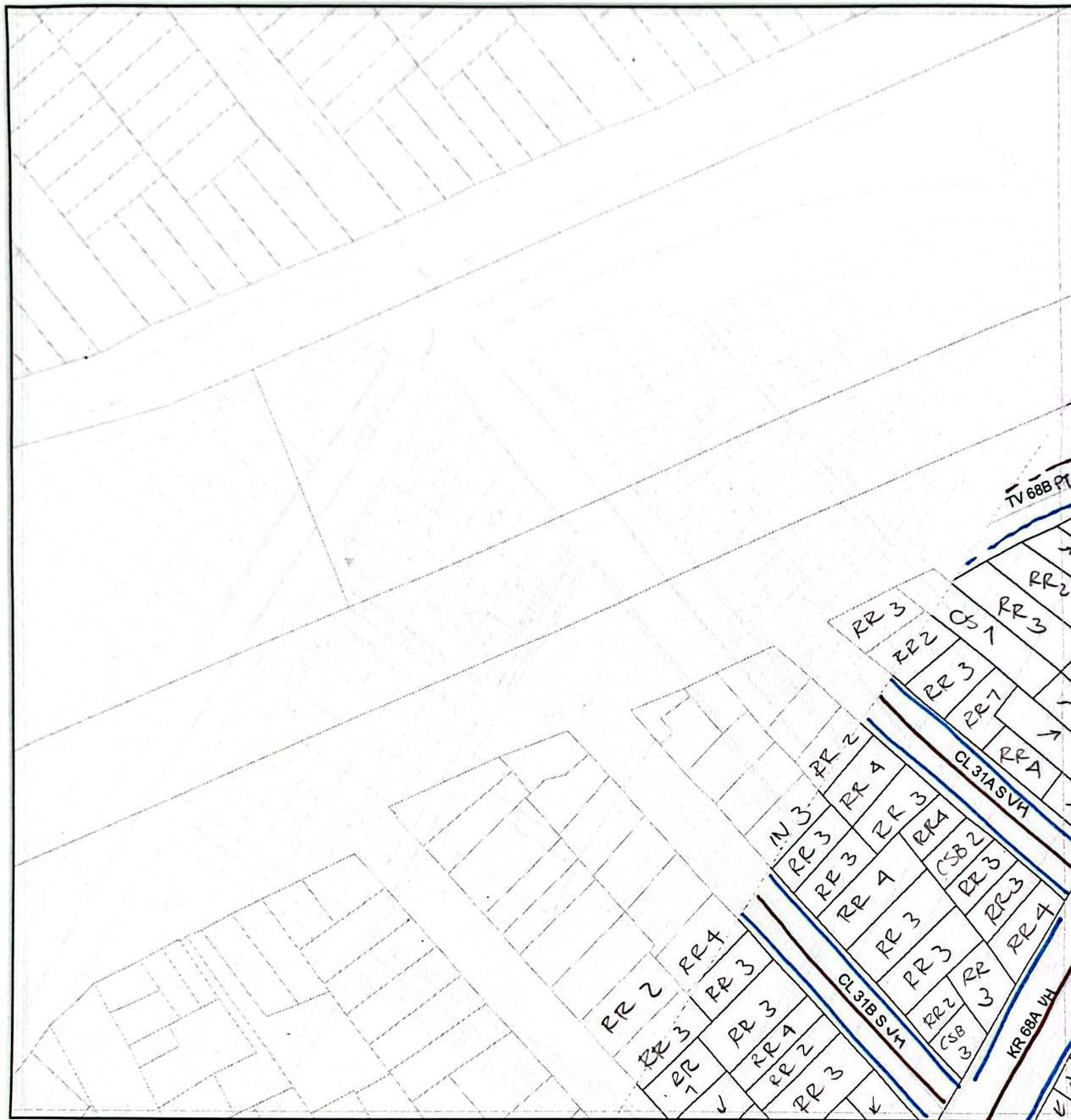
**ANÁLISIS USO DE SUELO NOTORIO**

Residencial	RR
Dotacional	DT
Comercio y Servicios Básicos	CSB
Otros Servicios	OS
Industria	IN
Demolición	DM

**ANÁLISIS ALTURAS**

Relación del número de pisos construidos observados desde fachada





**UNIVERSIDAD**  
La Gran Colombia

Facultad de Arquitectura  
Maestría en Planeación y Gestión del Hábitat Territorial  
Sostenible

Desarrollado por: Jhon Frey Cruz Castillo  
Ficha No. OK-20-3

Técnica: Observación I.  
Temporalidad: 2020

**ANÁLISIS VIAL**

**TIPO DE VIALES EXISTENTES EN TORNO AL ESPACIO**

Franja Ambiental	
Andén	
Bici carril	
Calzada vehicular	
Infraestructura asociada al Transporte Público	

**CARACTERIZACIÓN DE FLUJO DE MAYOR JERARQUÍA**

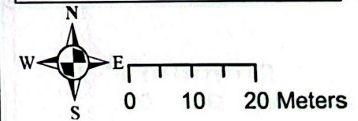
Peatonal	PT
Vehicular (Particular-Taxis)	VH
Vehicular (Transporte Público - SITP-TM-METRO)	TP

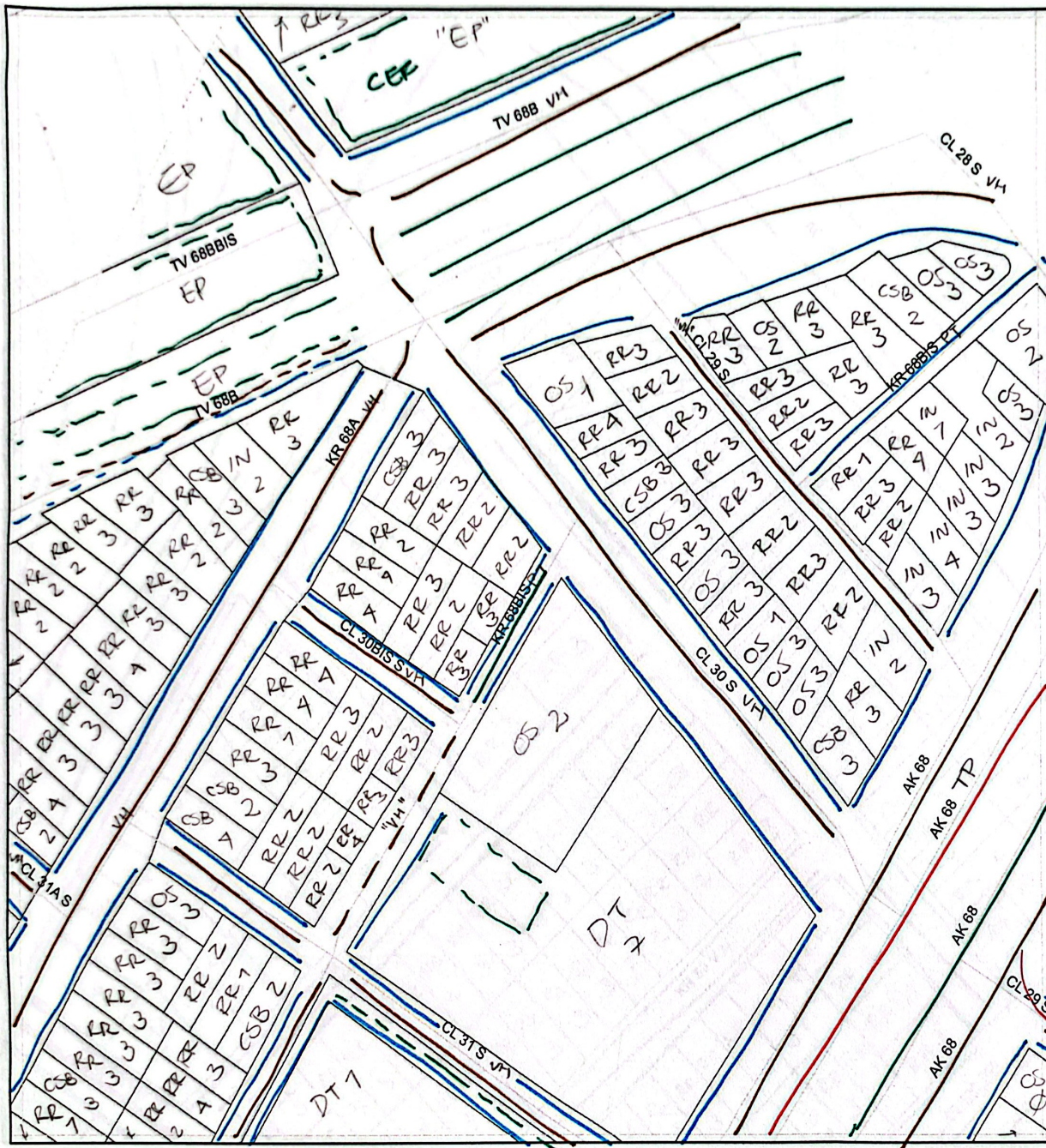
**ANÁLISIS USO DE SUELO NOTORIO**


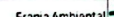

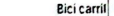
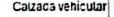

Residencial	RR
Dotacional	DT
Comercio y Servicios Básicos	CSB
Otros Servicios	OS
Industria	IN
Demolición	DM


**ANÁLISIS ALTURAS**

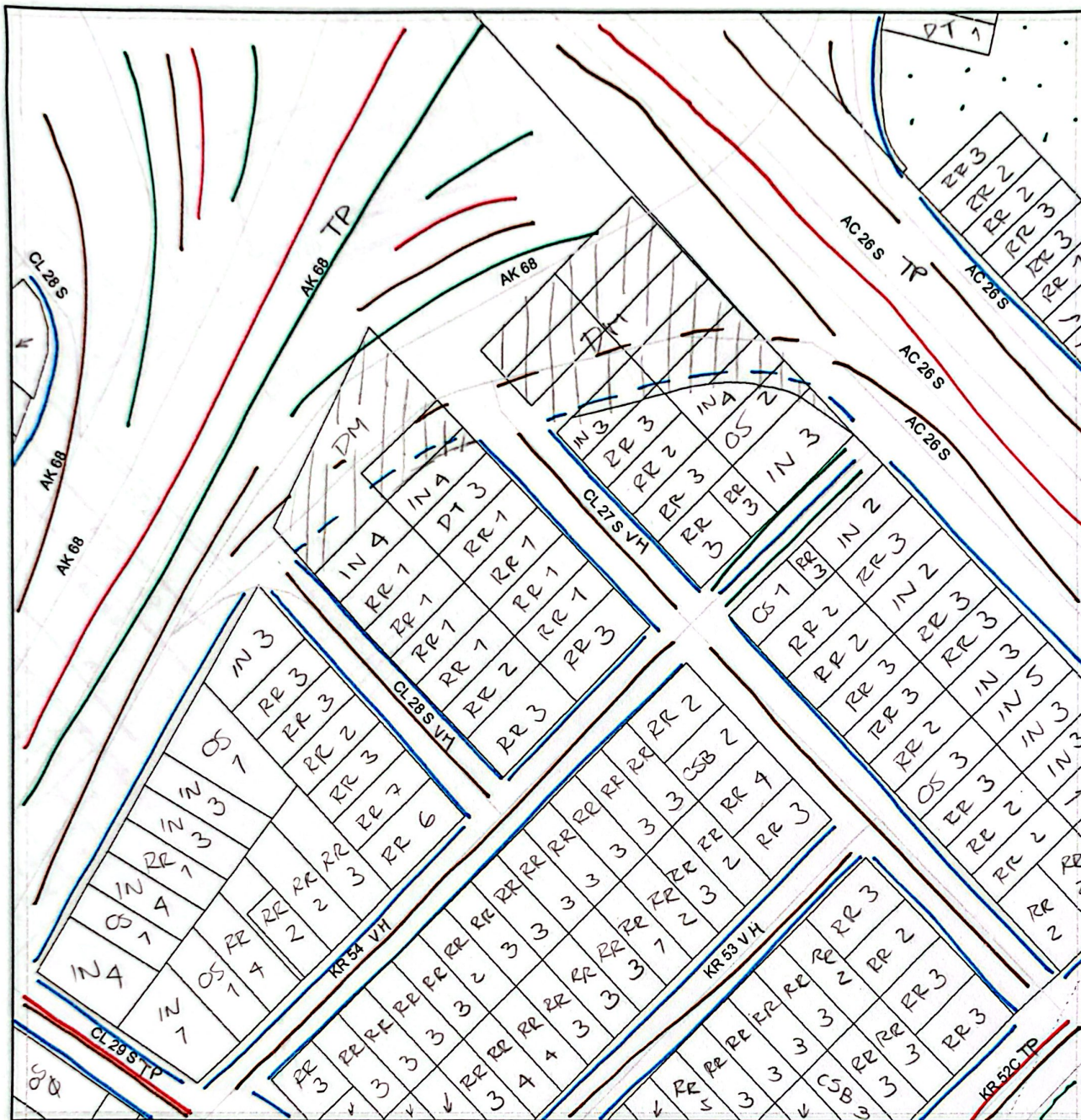
Retención del número de pisos construidos observados desde fachada





 <b>UNIVERSIDAD</b> La Gran Colombia	
Facultad de Arquitectura <b>Maestría en Planeación y Gestión del Hábitat Territorial Sostenible</b> Desarrollado por: Jhon Frey Cruz Castillo Ficha No. OA-20-37	
Técnica:	Observación I
Temporalidad:	2020
<b>ANÁLISIS VIAL</b>	
TIPO DE VIALES EXISTENTES EN TORNO AL ESPACIO	
Franja Ambiental	
Andén	
Bici carril	
Calzaca vehicular	
Infraestructura asociada al Transporte Público	
CARACTERIZACIÓN DE FLUJO DE MAYOR JERARQUIA	
Peatonal	PT
Vehicular (Particular-Taxis)	VH
Vehicular (Transporte Público - SITP-TM-METRO)	TP
<b>ANÁLISIS USO DE SUELO NOTORIO</b>	
Residencial	RR
Dotacional	DT
Comercio y Servicios Básicos	CSB
Otros Servicios	OS
Industria	IN
Demolición	DM
<b>ANÁLISIS ALTURAS</b>	
Relación del número de pisos construidos observados desde fachada	





UNIVERSIDAD  
La Gran Colombia

Facultad de Arquitectura

Maestría en Planeación y Gestión del Hábitat Territorial  
Sostenible

Desarrollado por: Jhon Frey Cruz Castillo

Ficha No. CA 20-33

Técnica: Observación S

Temporalidad: 2020

ANÁLISIS VIAL

TIPO DE VIALES EXISTENTES EN TORNO AL ESPACIO

Franja Ambiental	—
Andén	—
Bici carril	—
Calzaca vehicular	—
Infraestructura asociada al Transporte Público	—

CARACTERIZACIÓN DE FLUJO DE MAYOR JERARQUÍA

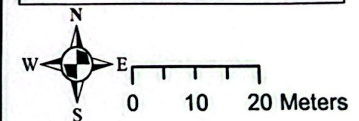
Peatonal	PT
Vehicular (Particular-Taxis)	VH
Vehicular (Transporte Público - SITP-TM-METRO)	TP

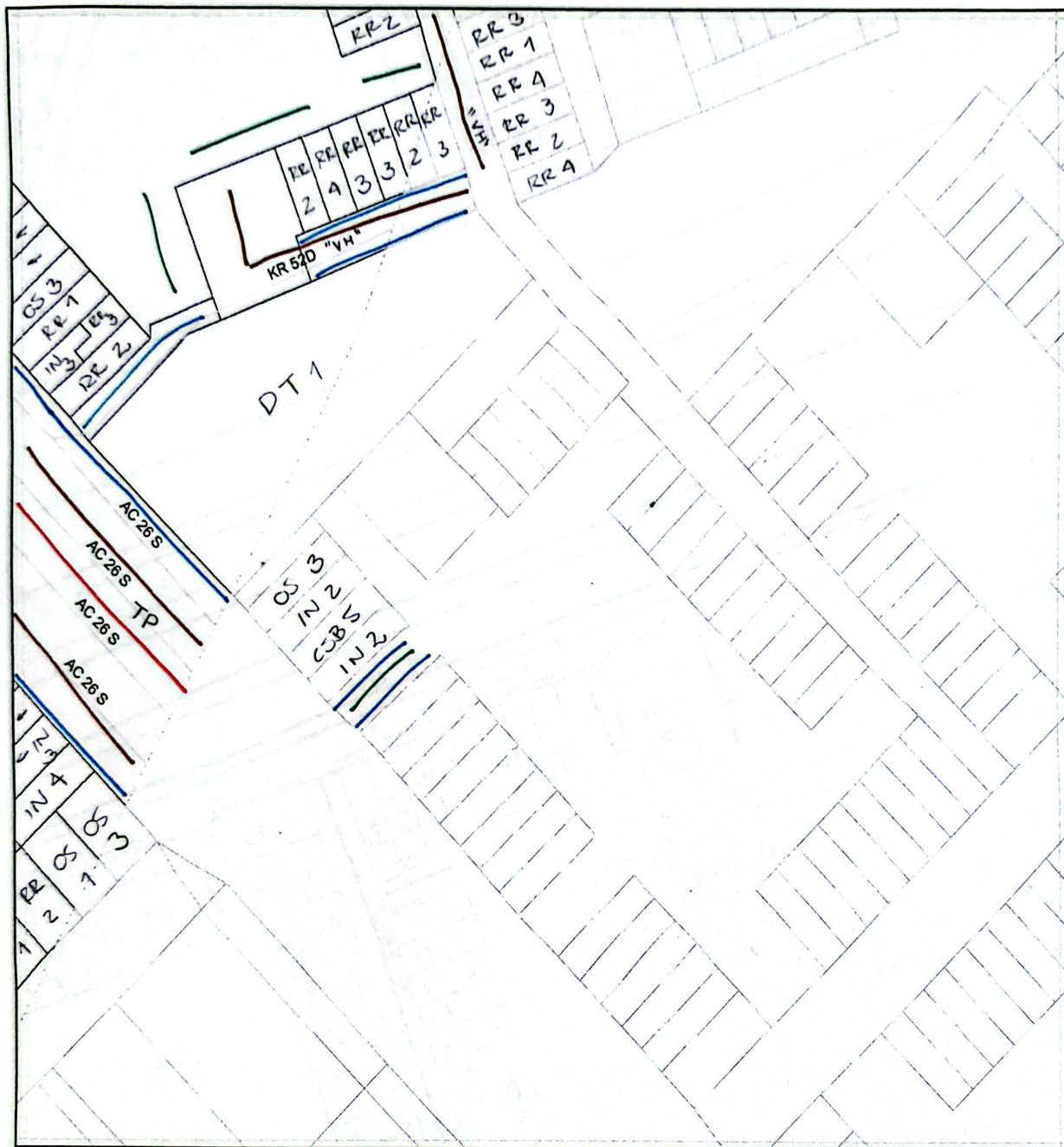
ANÁLISIS USO DE SUELO NOTORIO

Residencial	RR
Dotacional	DT
Comercio y Servicios Básicos	CSB
Otros Servicios	OS
Industria	IN
Demolición	DM

ANÁLISIS ALTURAS

Relación del número de pisos construidos observados desde fachada





**UNIVERSIDAD**  
La Gran Colombia

Facultad de Arquitectura  
Maestría en Planeación y Gestión del Hábitat Territorial Sostenible  
Desarrollado por: Jhon Frey Cruz Castillo  
Fecha No. 04-20-24

Técnica: Observación Z  
Temporalidad: 2020

**ANÁLISIS VIAL**

TIPO DE VIALES EXISTENTES EN TORNO AL ESPACIO

Franja Ambiental	—
Andén	—
Bici carril	—
Calzaca vehicular	—
Infraestructura asociada al Transporte Público	—

CARACTERIZACIÓN DE FLUJO DE MAYOR IERARQUIA

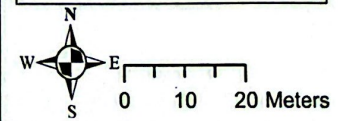
Peatonal	PT
Vehicular (Particular-Taxis)	VH
Vehicular (Transporte Público - SITP-TM-METRO)	TP

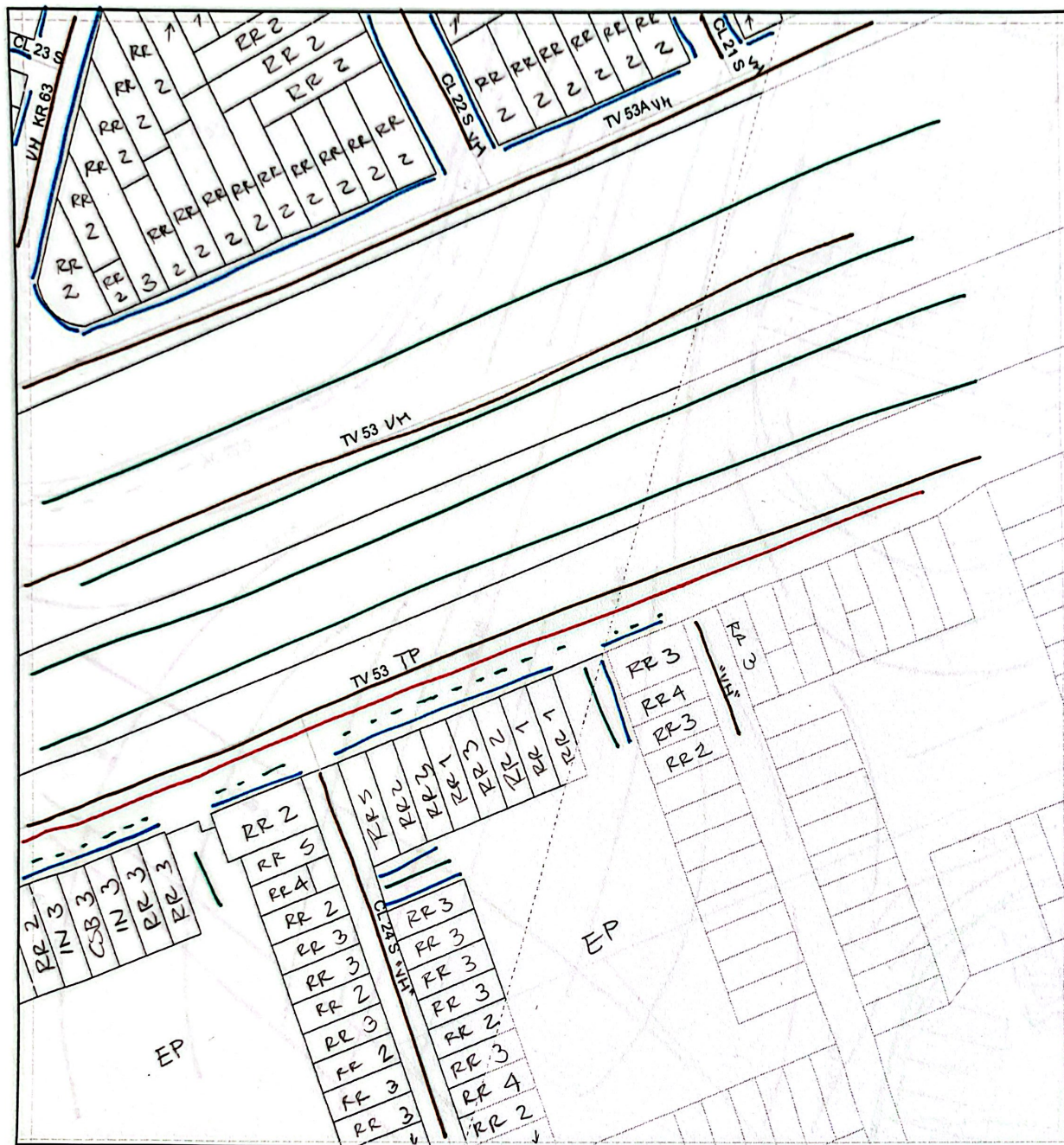
**ANÁLISIS USO DE SUELO NOTORIO**

Residencial	RR
Dotacional	DT
Comercio y Servicios Básicos	CSB
Otros Servicios	OS
Industria	IN
Demolición	DM

**ANÁLISIS ALTURAS**

Relación del número de pisos construidos observados desde fachada





UNIVERSIDAD  
La Gran Colombia

Facultad de Arquitectura

Maestría en Planeación y Gestión del Hábitat Territorial  
Sostenible

Desarrollado por: Inon Frey Cruz Castillo  
Fecha No. 04-20-35

Técnica: Observación I

Temporalidad: 2020

ANÁLISIS VIAL

TIPO DE VIALES EXISTENTES EN TORNO AL ESPACIO

Franja Ambiental	
Andén	
Bici carril	
Calzada vehicular	
Infraestructura asociada al Transporte Público	

CARACTERIZACIÓN DE FLUJO DE MAYOR JERARQUÍA

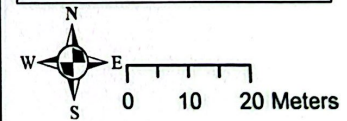
Peatonal	PT
Vehicular (Particular-Taxis)	VH
Vehicular (Transporte Público - SITP-TM-METRO)	TP

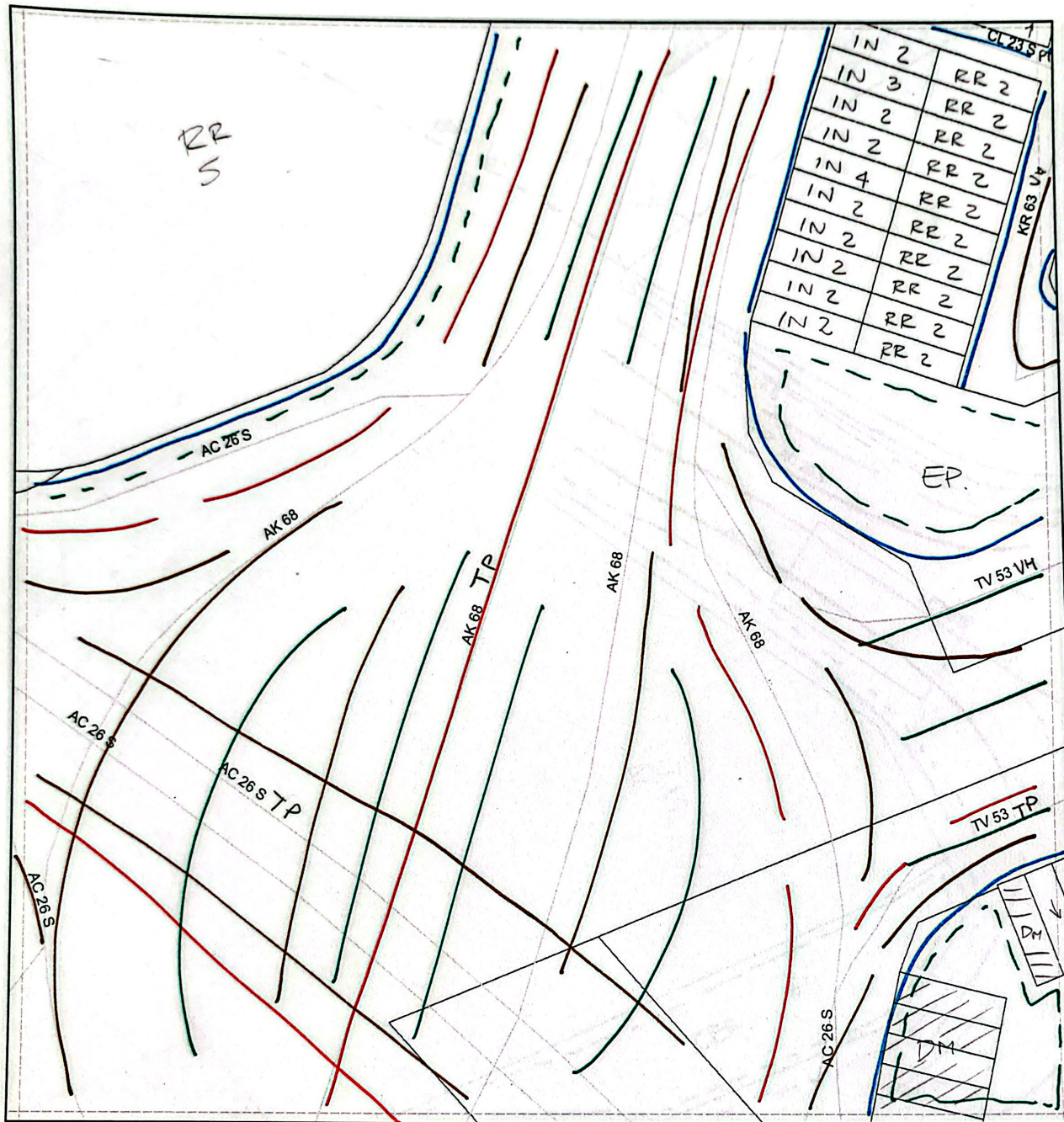
ANÁLISIS USO DE SUELO NOTORIO

Residencial	RR
Dotacional	DT
Comercio y Servicios Básicos	CSB
Otros Servicios	OS
Industria	IN
Demolición	DM

ANÁLISIS ALTURAS

Relación del número de pisos construidos observados desde fachada





**UNIVERSIDAD**  
La Gran Colombia

Facultad de Arquitectura  
Maestría en Planeación y Gestión del Hábitat Territorial Sostenible

Desarrollado por: Jhon Frey Cruz Castillo  
Ficha No. 02-20-26

Técnica: Observación I  
Temporalidad: 2020

**ANÁLISIS VIAL**

TIPO DE VIALES EXISTENTES EN TORNO AL ESPACIO

Franja Ambiental	—
Andén	—
Bici carril	—
Calzada vehicular	—
Infraestructura asociada al Transporte Público	—

**CARACTERIZACIÓN DE FLUJO DE MAYOR JERARQUÍA**

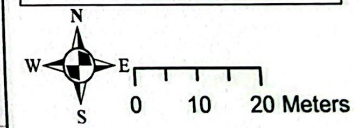
Peatonal	PT
Vehicular (Particular-Taxis)	VH
Vehicular (Transporte Público - SITP-TM-METRO)	TP

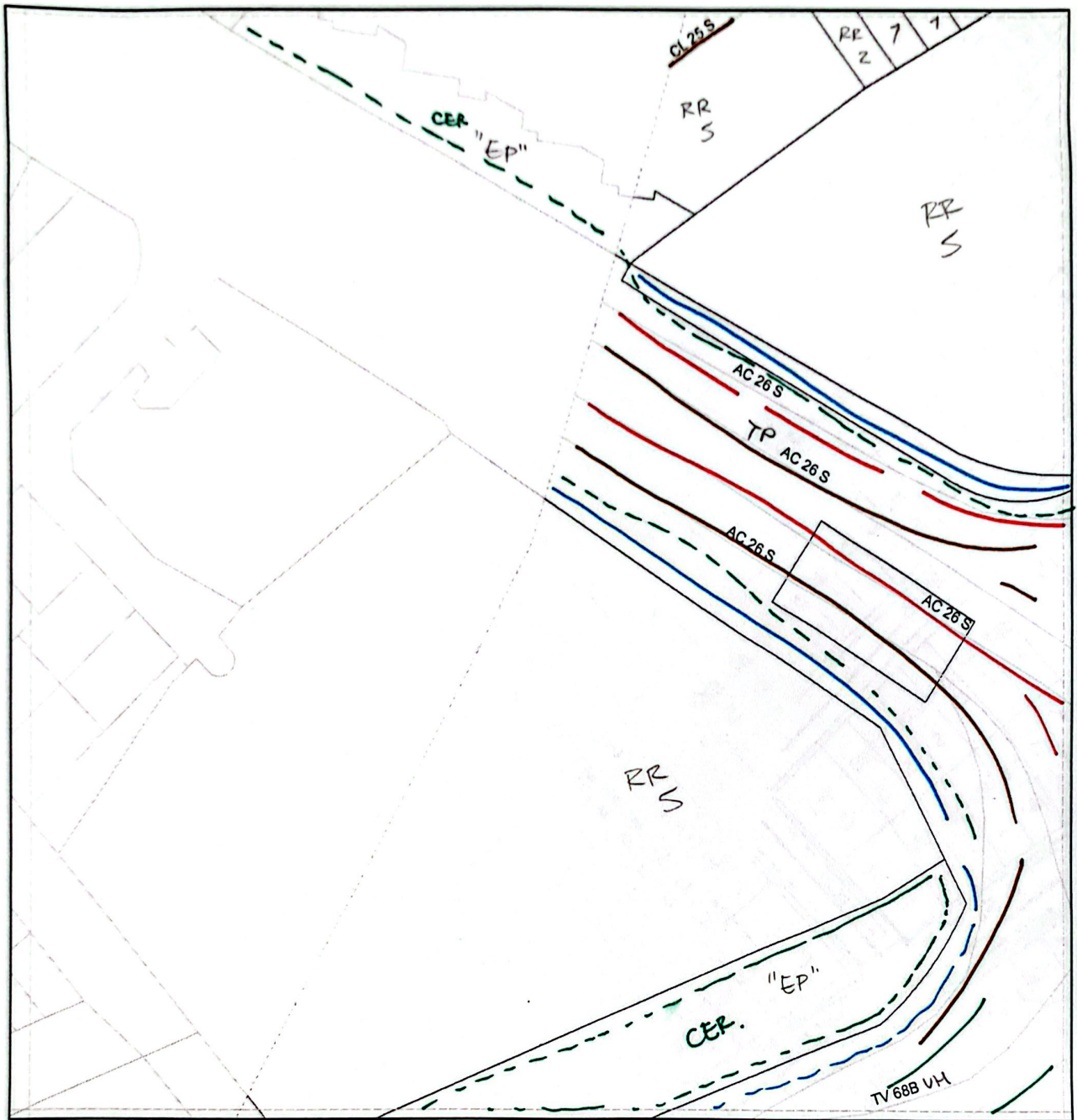
**ANÁLISIS USO DE SUELO NOTORIO**

Residencial	RR
Dotacional	DT
Comercio y Servicios Básicos	CSB
Otros Servicios	OS
Industria	IN
Demolición	DM

**ANÁLISIS ALTURAS**

Relación del número de pisos construidos observados desde fachada





Facultad de Arquitectura  
 Maestría en Planeación y Gestión del Hábitat Territorial Sostenible  
 Desarrollado por: Jhon Frey Cruz Castillo  
 Ficha No. CA-20-37  
 Técnica: Observación I  
 Temporalidad: 2020

**ANÁLISIS VIAL**

**TIPO DE VIALES EXISTENTES EN TORNO AL ESPACIO**

Franja Ambiental	
Andén	
Bici carril	
Calzada vehicular	
Infraestructura asociada al Transporte Público	

**CARACTERIZACIÓN DE FLUJO DE MAYOR JERARQUÍA**

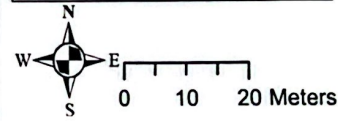
Peatonal	PT
Vehicular (Particular-Taxis)	VH
Vehicular (Transporte Público - SITP, TM, METRO)	TP

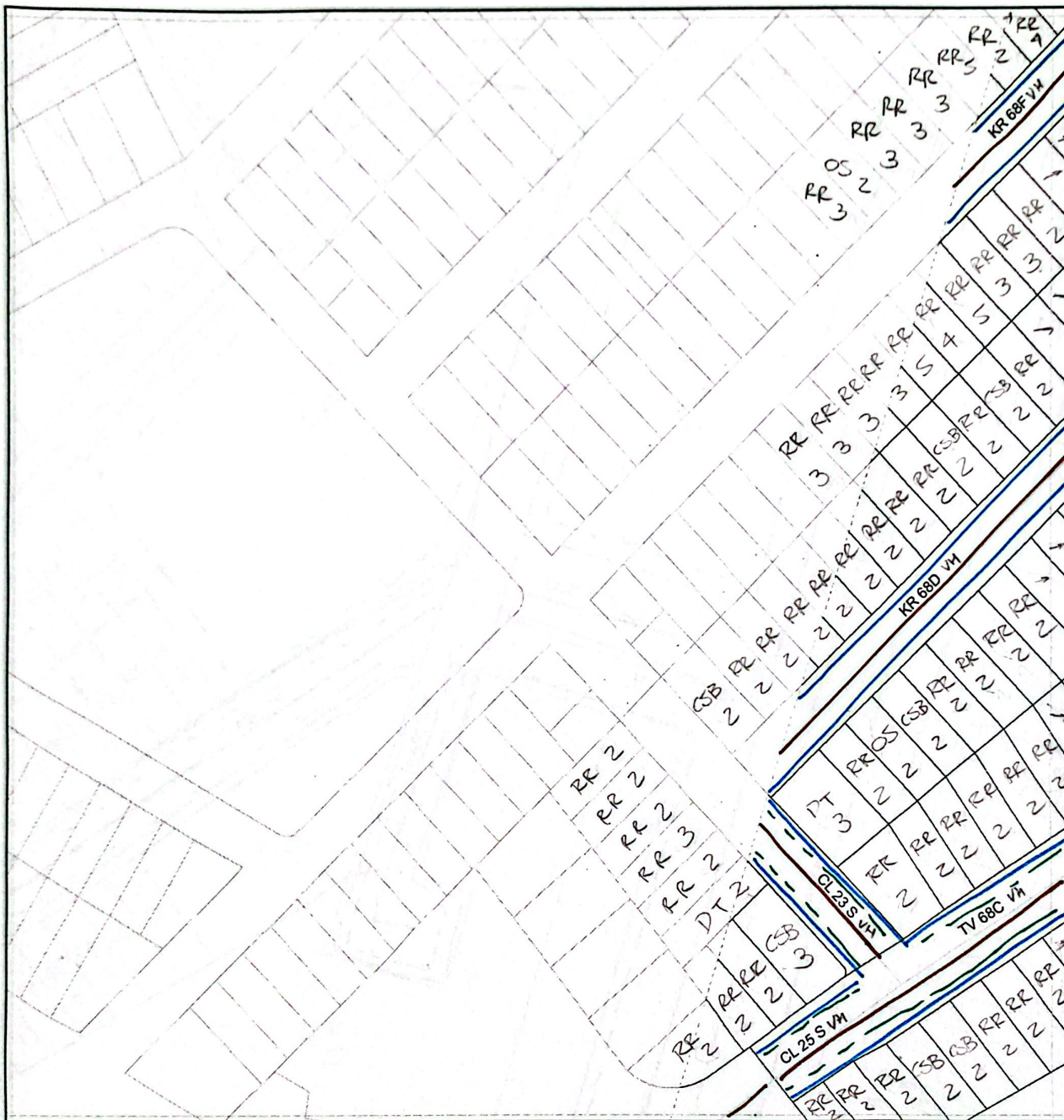
**ANÁLISIS USO DE SUELO NOTORIO**







Residencial	RR
Dotacional	DT
Comercio y Servicios Básicos	CSB
Otros Servicios	OS
Industria	IN
Demolición	DM

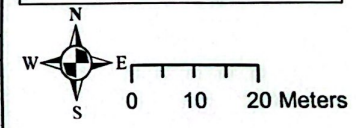
**ANÁLISIS ALTURAS**

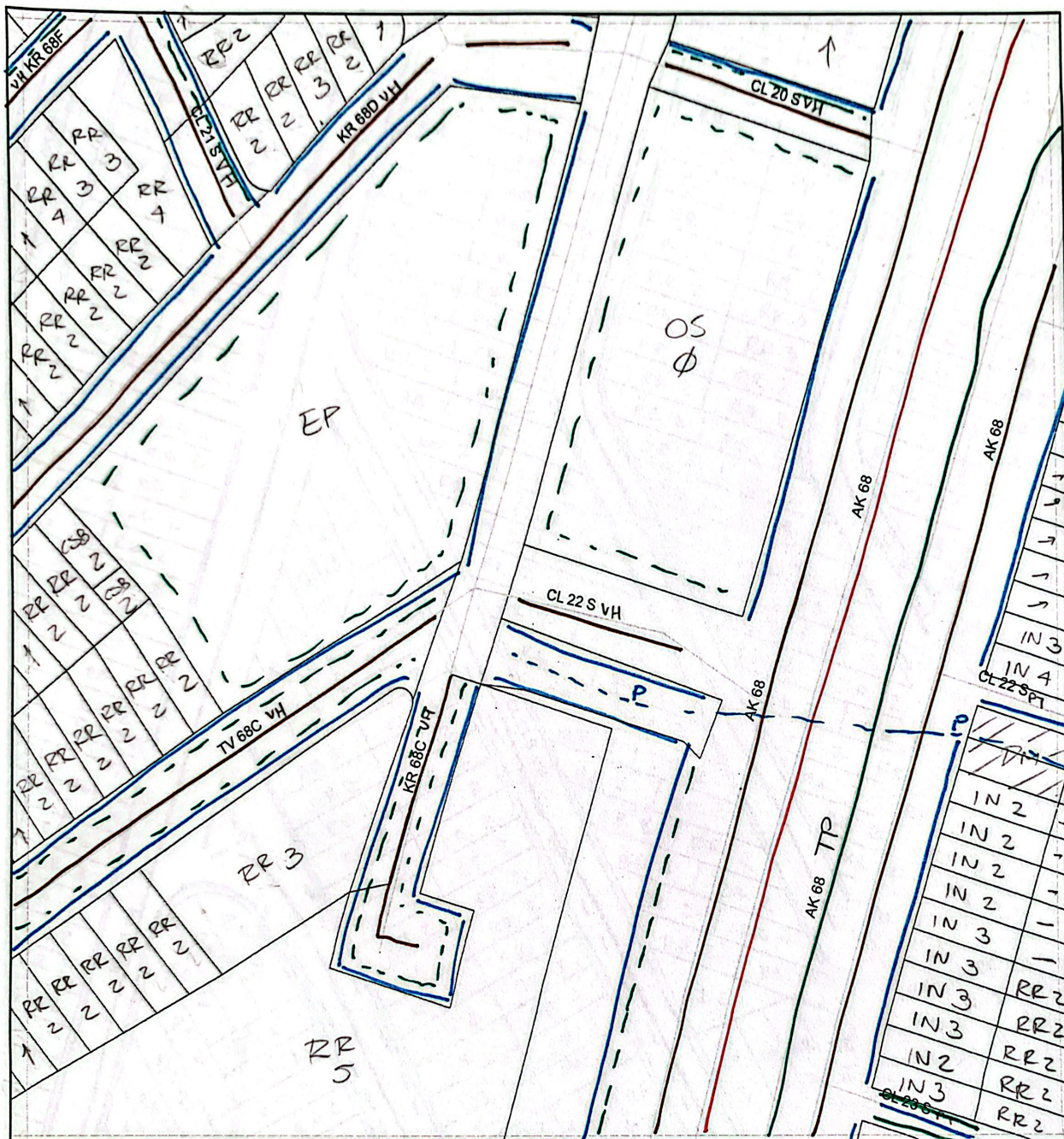
Relación del número de pisos construidos observados desde fachada





 <b>UNIVERSIDAD</b> La Gran Colombia	
Facultad de Arquitectura <b>Maestría en Planeación y Gestión del Hábitat Territorial Sostenible</b>	
Desarrollado por: <u>Jhon Freddy Cruz Castillo</u> Ficha No. <u>CA-20-38</u>	
Técnica: <u>Observación I</u> Temporalidad: <u>2010</u>	
<b>ANÁLISIS VIAL</b>	
<b>TIPO DE VIALES EXISTENTES EN TORNO AL ESPACIO</b>	
Franja Ambiental	
Andén	
Bici carril	
Calzada vehicular	
Infraestructura asociada al Transporte Público	
<b>CARACTERIZACIÓN DE FLUJO DE MAYOR JERARQUÍA</b>	
Peatonal	PT
Vehicular (Particular-Taxis)	VH
Vehicular (Transporte Público - SITP-TM-METRO)	TP
<b>ANÁLISIS USO DE SUELO NOTORIO</b>	
Residencial	RR
Dotacional	DT
Comercio y Servicios Básicos	CSB
Otros Servicios	OS
Industria	IN
Demolición	DM
<b>ANÁLISIS ALTURAS</b>	
Relación del número de pisos construidos observados desde fachada	





UNIVERSIDAD  
La Gran Colombia

Facultad de Arquitectura  
Maestría en Planeación y Gestión del Hábitat Territorial  
Sostenible

Desarrollado por: Jhon Freddy Cruz Castillo  
Ficha No. 04 - 20-39

Técnica: Observación  
Temporalidad: 2020

ANÁLISIS VIAL

TIPO DE VIALES EXISTENTES EN TORNO AL ESPACIO

Franja Ambiental	
Andén	
Bici carril	
Cauzaca vehicular	
Infraestructura asociada al Transporte Público	

CARACTERIZACIÓN DE FLUJO DE MAYOR JERARQUÍA

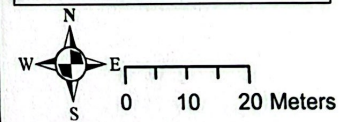
Peatonal	PT
Vehicular (Particular-Taxis)	VH
Vehicular (Transporte Público - SITP-TM-METRO)	TP

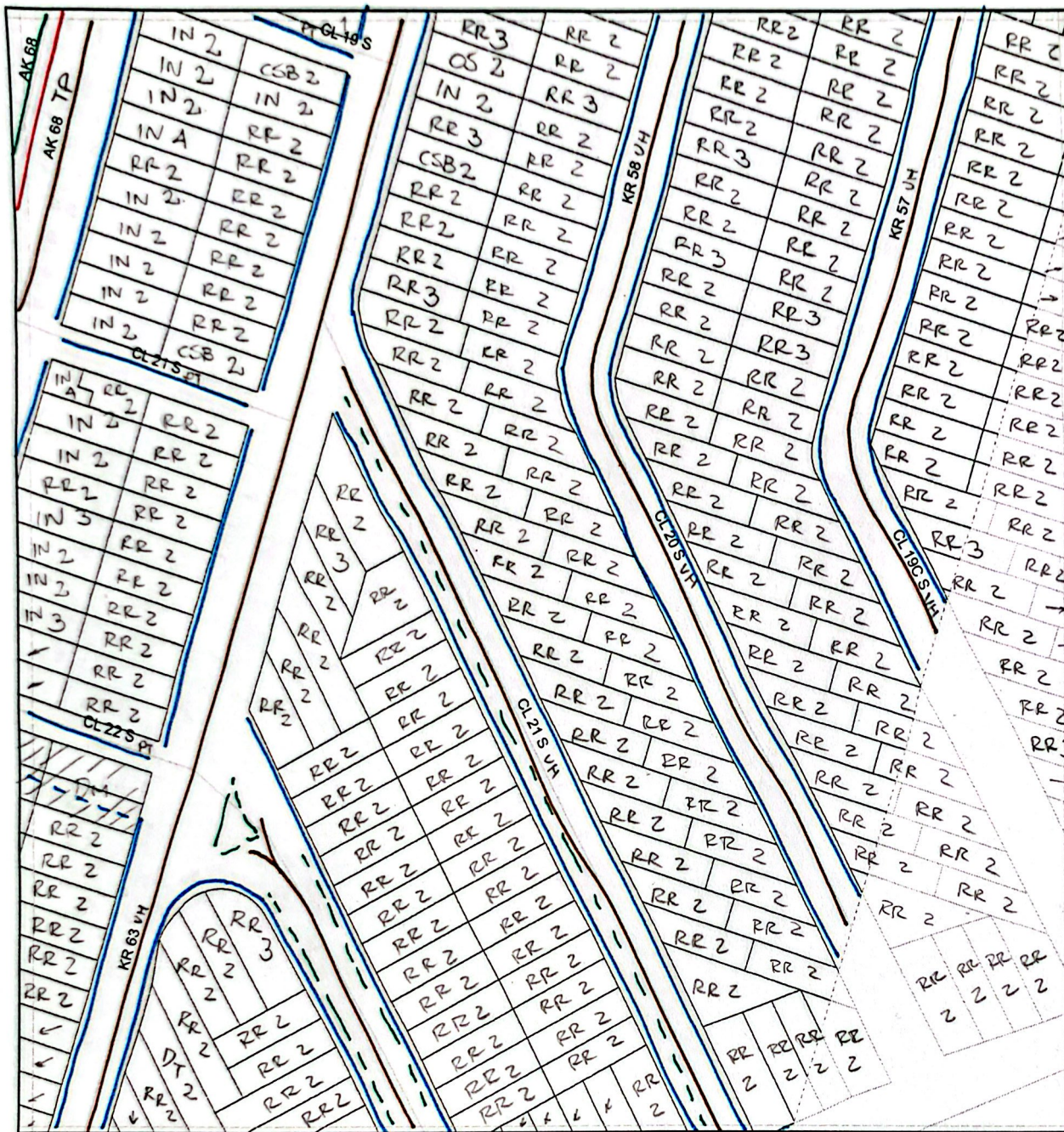
ANÁLISIS USO DE SUELO NOTORIO

Residencial	RR
Dotacional	DT
Comercio y Servicios Básicos	CSB
Otros Servicios	OS
Industria	IN
Demolición	DM

ANÁLISIS ALTURAS

Relación del número de pisos construidos observados desde fachada





Facultad de Arquitectura  
 Maestría en Planeación y Gestión del Hábitat Territorial Sostenible  
 Desarrollado por: Jhon Freddy Cruz Castillo  
 Fecha No. 04-20-20  
 Técnica: Observación I  
 Temporalidad: 2020

**ANÁLISIS VIAL**

TIPO DE VIALES EXISTENTES EN TORNIO AL ESPACIO

Franja Ambiental	
Andén	
Bici carril	
Calzada vehicular	
Infraestructura asociada al Transporte Público	

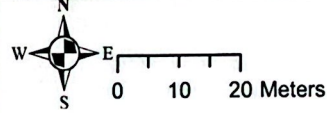
**CARACTERIZACIÓN DE FLUJO DE MAYOR JERARQUIA**

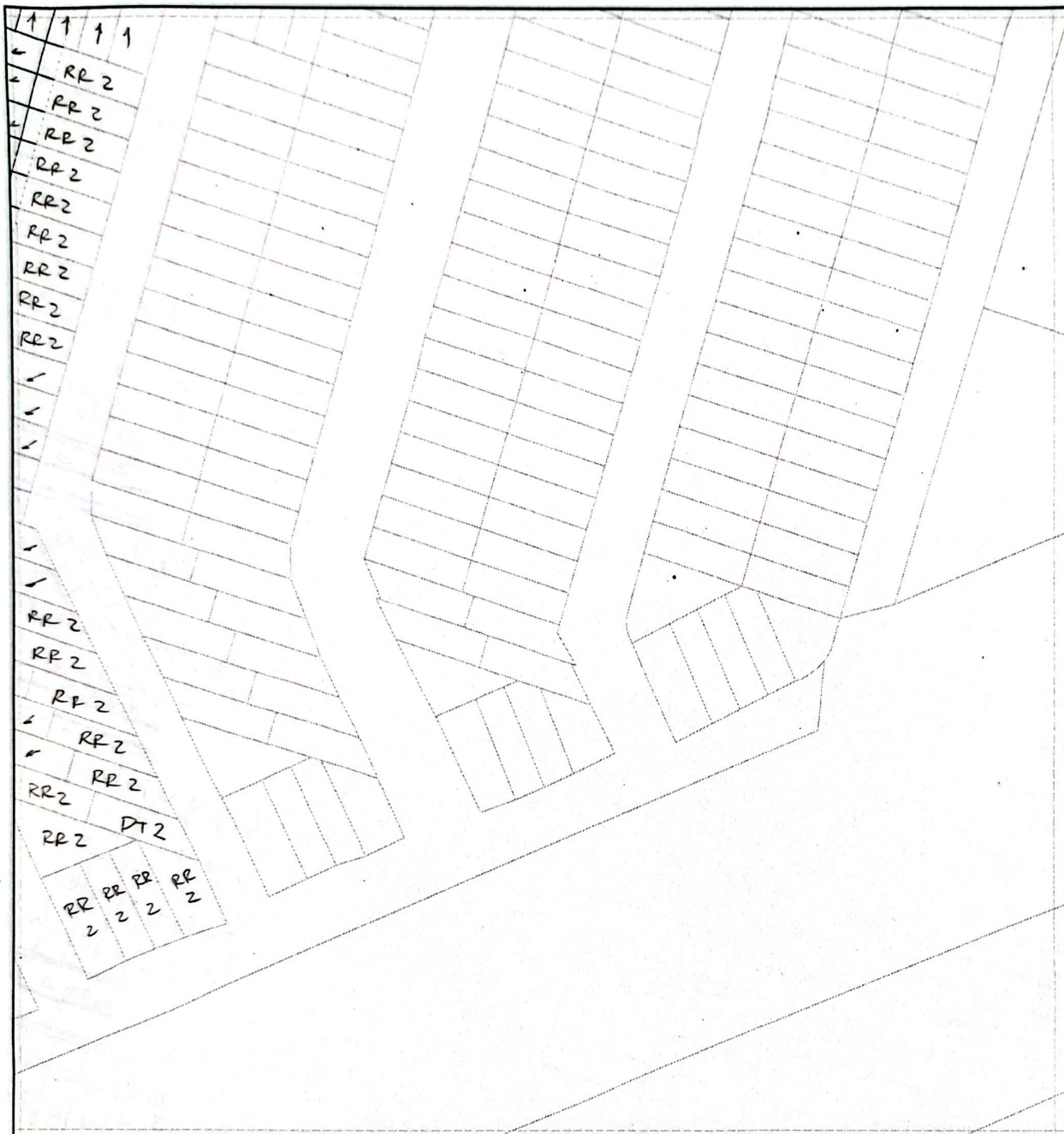
Peatonal	PT
Vehicular (Particular-Taxis)	VH
Vehicular (Transporte Público - SITP-TM-METRO)	TP

**ANÁLISIS USO DE SUELO NOTORIO**

Residencial	RR
Dotacional	DT
Comercio y Servicios Básicos	CSB
Otros Servicios	OS
Industria	IN
Demolición	DM

**ANÁLISIS ALTURAS**  
 Relación del número de pisos construidos observados desde fechada





UNIVERSIDAD  
La Gran Colombia

Facultad de Arquitectura

Maestría en Planeación y Gestión del Hábitat Territorial  
Sostenible

Desarrollado por: Jhon Freidy Cruz Castillo  
Ficha No. OA-20-41

Técnica: Observación J  
Temporalidad: 2020

**ANÁLISIS VIAL**

**TIPO DE VIALES EXISTENTES EN TORNO AL ESPACIO**

Franja Ambiental	
Andén	
Bici carril	
Calzada vehicular	
Infraestructura asociada al Transporte Público	

**CARACTERIZACIÓN DE FLUJO DE MAYOR JERARQUÍA**

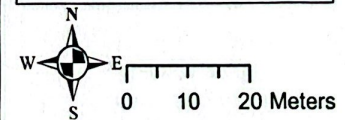
Peatonal	PT
Vehicular (Particular-Taxis)	VH
Vehicular (Transporte Público - SITP-TM-METRO)	TP

**ANÁLISIS USO DE SUELO NOTORIO**

Residencial	RR
Dotacional	DT
Comercio y Servicios Básicos	CSB
Otros Servicios	OS
Industria	IN
Demolición	DM

**ANÁLISIS ALTURAS**

Relación del número de pisos construidos observados desde fachada










Facultad de Arquitectura  
 Maestría en Planeación y Gestión del Hábitat Territorial  
 Sostenible

Desarrollado por: Jhon Frey Cruz Castillo  
 Ficha No. OA-20-42

Técnica: Observación I.  
 Temporalidad: 2020

**ANÁLISIS VIAL**

**TIPO DE VIALES EXISTENTES EN TORNO AL ESPACIO**

Franja Ambiental	
Andén	
Bici carril	
Calzaca vehicular	
Infraestructura asociada al Transporte Público	

**CARACTERIZACIÓN DE FLUJO DE MAYOR JERARQUÍA**

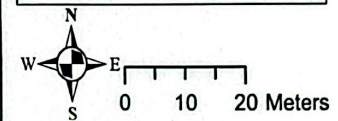
Peatonal	PT
Vehicular (Particular-Taxis)	VH
Vehicular (Transporte Público - SITP-TM-METRO)	TP

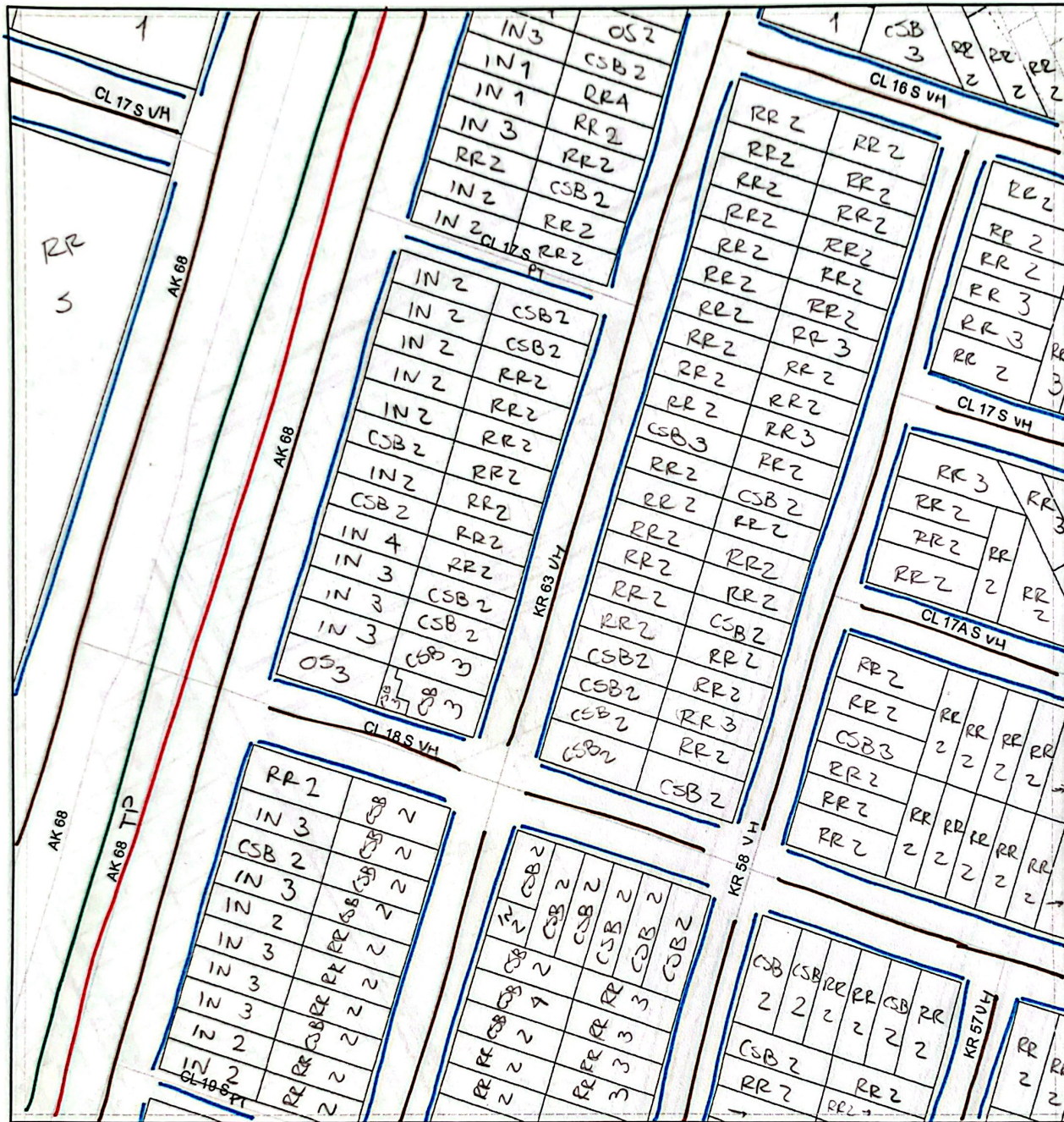
**ANÁLISIS USO DE SUELO NOTORIO**

Residencial	RR
Dotacional	DT
Comercio y Servicios Básicos	CSB
Otros Servicios	OS
Industria	IN
Demolición	DM

**ANÁLISIS ALTURAS**

Relación del número de pisos construidos observados desde fachada





ANÁLISIS VIAL

TIPO DE VIALES EXISTENTES EN TORNTO AL ESPACIO

Franja Ambiental	—
Andén	—
Bici carril	—
Calzaca vehicular	—
Infraestructura asociada al Transporte Público	—

CARACTERIZACIÓN DE FLUJO DE MAYOR JERARQUIA

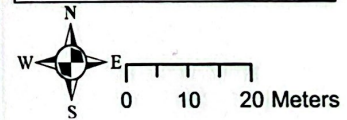
Peatonal	PT
Vehicular (Particular-Taxis)	VH
Vehicular (Transporte Público - SITP-TM-METRO)	TP

ANÁLISIS USO DE SUELO NOTORIO

Residencial	RR
Dotacional	DT
Comercio y Servicios Básicos	CSB
Otros Servicios	OS
Industria	IN
Demolición	DM

ANÁLISIS ALTURAS

Relación del número de pisos construidos observados desde fachada












Facultad de Arquitectura  
 Maestría en Planeación y Gestión del Hábitat Territorial  
 Sostenible

Desarrollado por: Jhon Frey Cruz Castillo  
 Ficha No. GA-20-26

Técnica: Observación I  
 Temporalidad: 2020

**ANÁLISIS VIAL**

**TIPO DE VIALES EXISTENTES EN TORNO AL ESPACIO**

Franja Ambiental	
Andén	
Bici carril	
Calzada vehicular	
Infraestructura asociada al Transporte Público	

**CARACTERIZACIÓN DE FLUJO DE MAYOR JERARQUÍA**

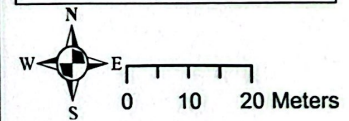
Peatonal	PT
Vehicular (Particular-Taxis)	VH
Vehicular (Transporte Público - SITP-TH-METRO)	TP

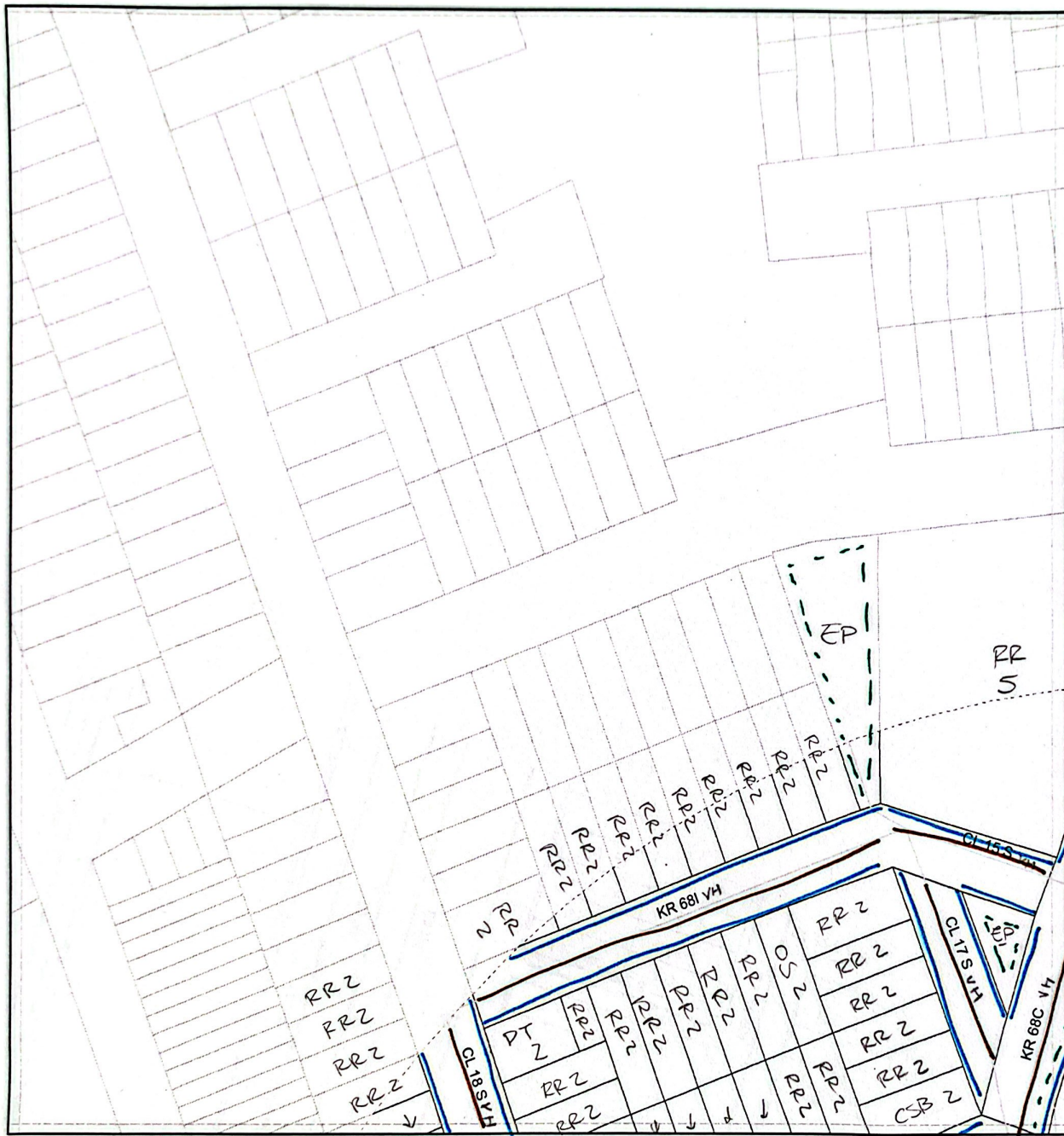
**ANÁLISIS USO DE SUELO NOTORIO**

Residencial	RR
Dotacional	DT
Comercio y Servicios Básicos	CSB
Otros Servicios	OS
Industria	IN
Demolición	DM

**ANÁLISIS ALTURAS**

Relación del número de pisos construidos observados desde fachada





Facultad de Arquitectura  
 Maestría en Planeación y Gestión del Hábitat Territorial  
 Sostenible  
 Desarrollado por: Jhon Frey Cruz Castillo  
 Ficha No. GA-20-46  
 Técnica: Observación I  
 Temporalidad: 2020

**ANÁLISIS VIAL**

**TIPO DE VIALES EXISTENTES EN TORNO AL ESPACIO**

Franja Ambiental	
Andén	
Bici carril	
Calzaca vehicular	
Infraestructura asociada al Transporte Publico	

**CARACTERIZACIÓN DE FLUJO DE MAYOR JERARQUIA**

Peatonal	PT
Vehicular (Particular-Taxis)	VH
Vehicular (Transporte Publico - SITP-TM-METRO)	TP

**ANÁLISIS USO DE SUELO NOTORIO**

Residencial	RR
Dotacional	DT
Comercio y Servicios Básicos	CSB
Otros Servicios	OS
Industria	IN
Demolición	DM

**ANÁLISIS ALTURAS**

Relación del número de pisos construidos observados desde fachada

