UNIVERSIDAD La Gran Colombia | FACULTAD DE ARQUITECTURA

EQUIPAMIENTO DE SALUD Y BIENESTAR SOCIAL

HOSPITAL UNIVERSITARIO PAZ DE ARIPORO

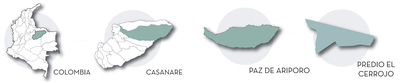

DEMOGRAFÍA

En el municipio Paz de Ariporo existe una población actual de 40.354 habitantes, según el DANE, la cual corresponde al 8.6 % de la población total del departamento de Casanare.

PREGUNTA PROBLEMA

Porque falta una amplia red o cobertura hospitalaria para la conexión municipal en el sistema de salud en Paz de Ariporo, Casanare

MARCO NORMATIVO LOTE

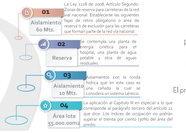

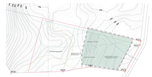

INTRODUCCIÓN

Paz de Ariporo, un gran municipio en el norte de Casanare, tiene una ubicación estratégica que facilita la integración y prestación de servicios hacia los municipios vecinos, Vichada y Arauca.

El proyecto arquitectónico se llevará a cabo en el predio el Cerrojo de la vereda Muese, cerca del SENA y la zona urbanizada de Paz de Ariporo

SERVICIOS MÉDICOS HOSPITAL UNIVERSITARIO
- ADMINISTRACIÓN
- CONSULTA EXTERNA
- URGENCIAS
- SERV. GENERALES
- SERV. CONVALECENCIA
- HOSPITALIZAR
- ZONAS COMUNES

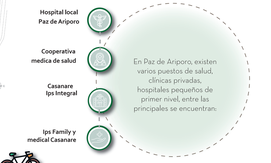

ESTRUCTURA ECOLÓGICA

1. Plan Básico de Ordenamiento Territorial - PBOT (2019)
2. Plan de Gestión Integral de Residuos Sólidos - PGIRS (2015)
3. Plan Maestro de Acueducto y Alcantarillado - PMAA (2014)
4. Plan de Saneamiento y Manejo de Vertimientos – PSMV (2011)
5. Programa de Uso Eficiente y Ahorro de Agua - PUEAA (2010)
6. Plan de Ordenamiento y Manejo de la Cuenca Hidrográfica (POMCA) del río Ariporo (2018)
7. Plan de Gestión Ambiental Regional – PGAR 2013-2025
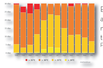
Este gráfico nos muestra como cada mes aumenta o disminuye, los meses por encima de 150 mm significan un clima húmedo, y por debajo de 50 mm quiere decir temporada seca.
Fuente: Meteoblue