



HOSPITAL REGIONAL
EL BUEN EJERCICIO DE LA MEDICINA

LOCALIZACIÓN



COORDENADAS
4°43'03"N 74°12'34"O

SUBDIVISION
VEREDA EL COQUE
VEREDA SIETE TROJES
VEREDA EL CAOQUE
VEREDA LA ISLA
VEREDA EL HATO
VEREDA LA FLORIDA

CONSOLIDACION URBANA DOTACIONAL

SUPERFICIE SUPERFICIE
70 km²

ALTITUD
2548 m.s.n.m.

OBJETIVO GENERAL

Desarrollar e Integrar una **Infraestructura hospitalaria** de carácter regional enfocados en la arquitectura del color, la neuro arquitectura y el bienestar del ser.

OBJETIVO 1
Conocer el significado de la neuro arquitectura su incidencia en los espacios hospitalarios, y el confort o bienestar que perciben los usuarios.

OBJETIVO 2
Diseñar un elemento arquitectónico de infraestructura hospitalaria, donde se demuestre la calidad de espacios pensados hacia el ser, y en pro del mismo.

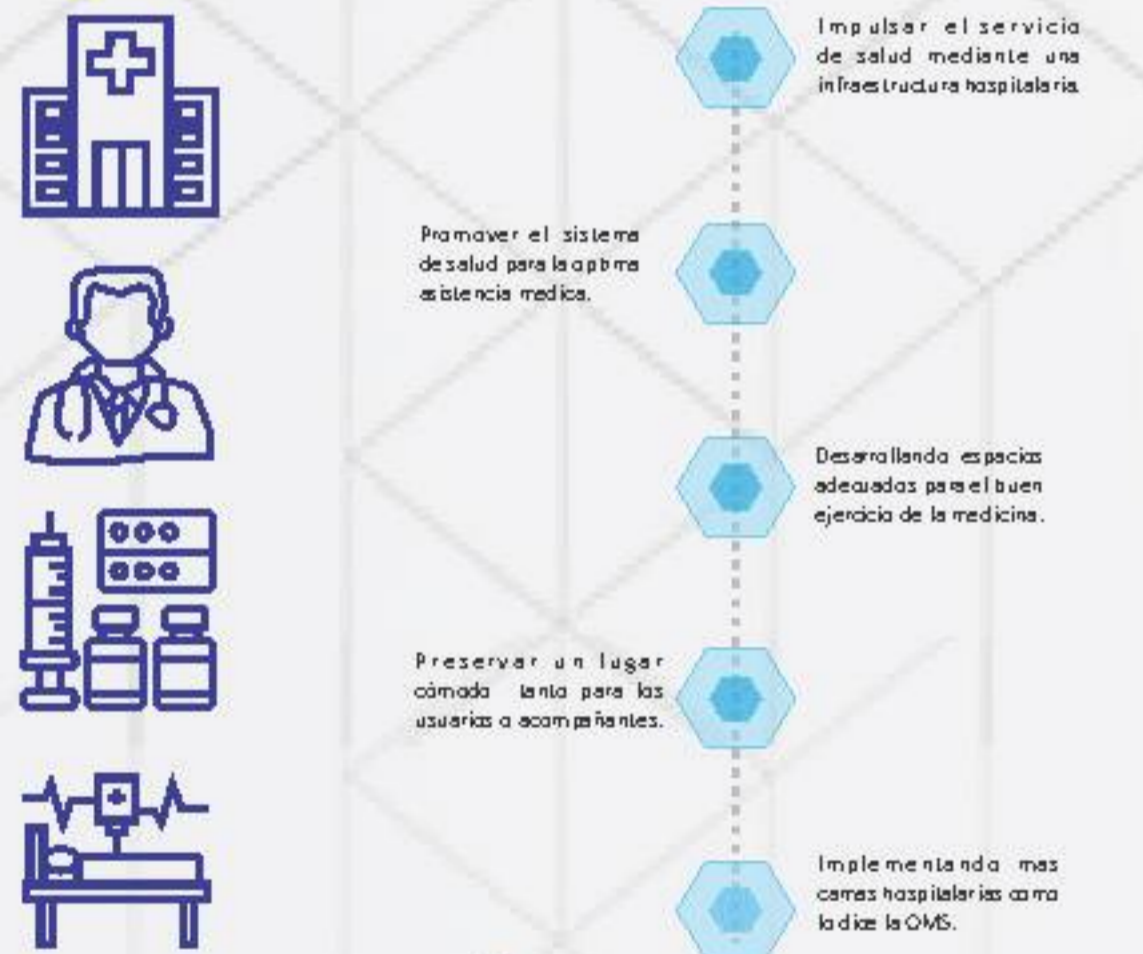
OBJETIVO 3
Implementar y desarrollar espacios públicos funcionales para el bienestar del paciente.

Formulación Problema



De acuerdo al ministerio de salud y protección social (2007) establece un sistema de seguridad social en salud donde brinda el apoyo y el servicio de este nivel nacional donde divide en regímenes de afiliación el primer régimen es el contributivo.

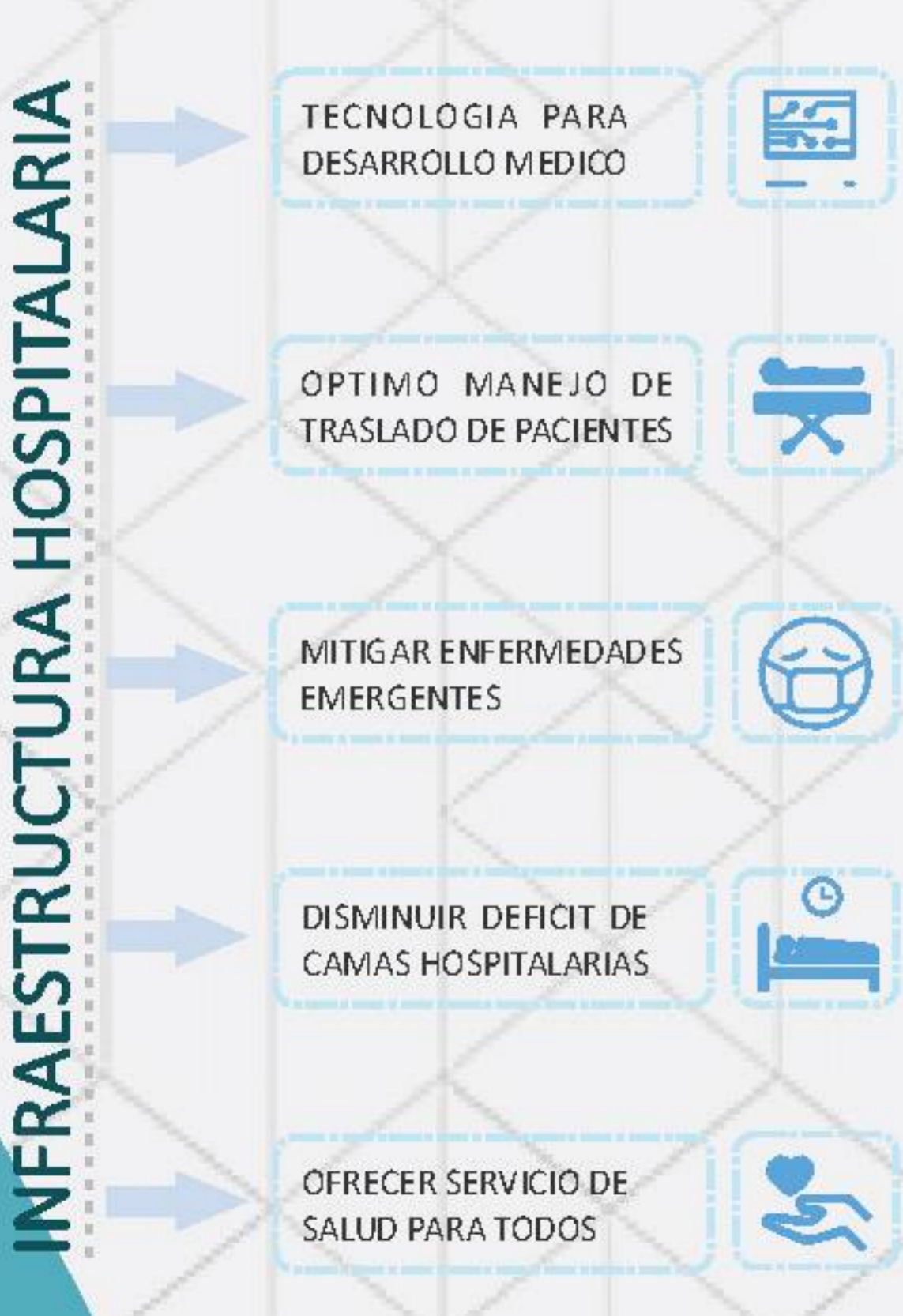
INCIDENCIA DESARROLLO



JUSTIFICACIÓN



HIPÓTESIS

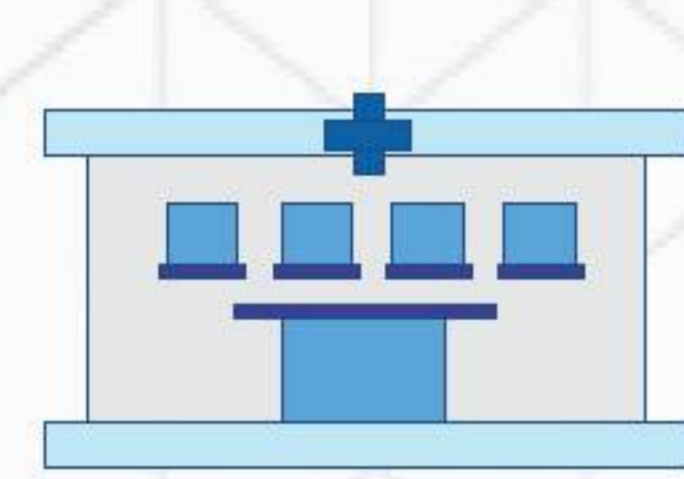


De acuerdo con lo anterior, con una infraestructura y dotación hospitalaria de calidad, al usuario se le garantizará la calidad de un servicio óptimo por medio de la organización espacial, óptima administración, atención suficiente y adecuada, trato esperado y de esta manera aportar una solución y una respuesta a los municipios afectados a Sabana de Occidente.

PROBLEMÁTICA

En la Sabana de Occidente actualmente no cuenta con una buena cobertura de salud.

¿Con que hospitales cuenta?



Hospital de Primer Nivel

*E.S.E Hospital Nuestra Señora de las Mercedes - Funza
*Hospital María Auxiliadora - Mosquera

Son aquellos donde se llevan a cabo actividades de promoción, prevención, prestación, de actividades del Plan Local de Salud, consultas de medicina general, odontología general, laboratorio clínico e imagenología de baja complejidad, hospitalización, atención de urgencias y de partos de baja complejidad.



Hospital de Segundo Nivel

*E.S.E Hospital Santa Matilde de Madrid - Madrid

Son aquellos donde se realiza consulta médica, hospitalización y atención de urgencias de especialidades básicas (ginecoobstetricia, pediatría, medicina interna, ortopedia, cirugía), atención de partos, y cesáreas de media complejidad, atención odontológica general y especializada, consultas de nutrición, psicología, optometría, y terapias de apoyo para rehabilitación funcional.



Hospital de Tercer Nivel

*E.S.E Hospital San Rafael de Facatativa - Facatativa

Son aquellos que brindan atención médica a las actividades encaminadas a restaurar la salud y rehabilitar a usuarios referidos por los otros niveles (I y II nivel), que presentan padecimientos de alta complejidad diagnóstica y de tratamiento, a través de una o varias especialidades médicas, quirúrgicas médico-quirúrgicas.

Servicio de mayor hospitalización en Sabana Occidente

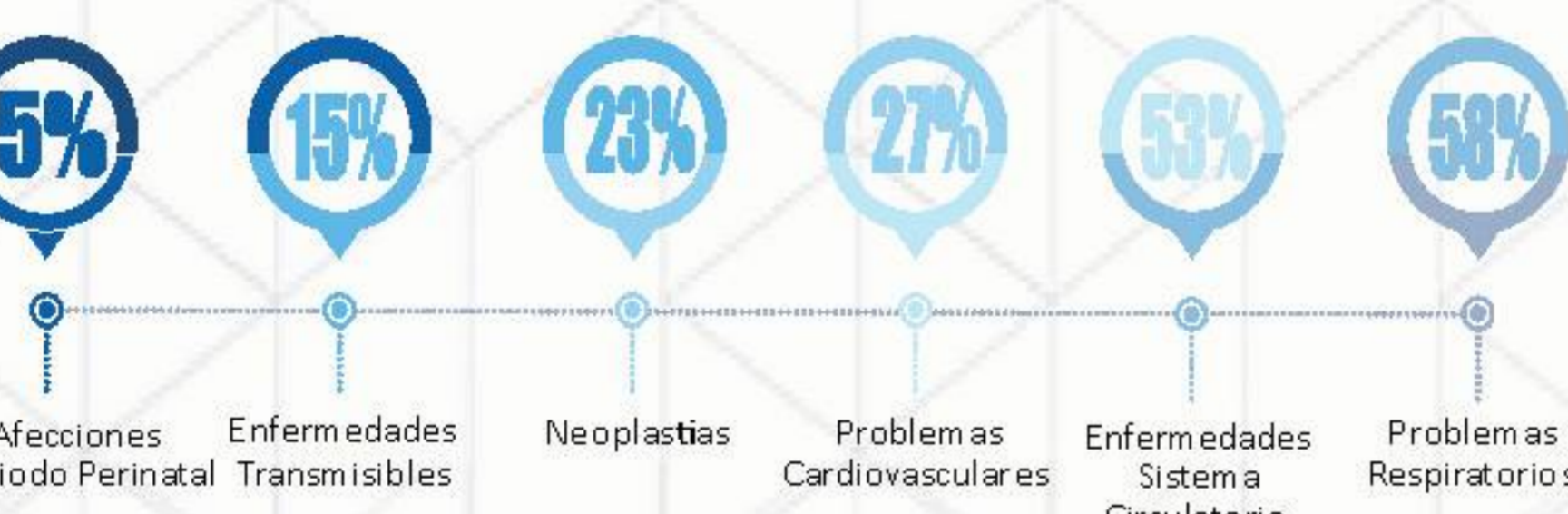
COBERTURA PRESTADORA DEL SERVICIO

SUBACHOQUE	16.117
ROSAL	16.117
FACATATIVA	136.106
MADRID	77.627
FUNZA	75.350
MOSQUERA	82.750
BOJACA	11.555
ZIPACON	5.570

COBERTURA DE SALUD




Principales Enfermedades de mayor afección en Sabana de Occidente



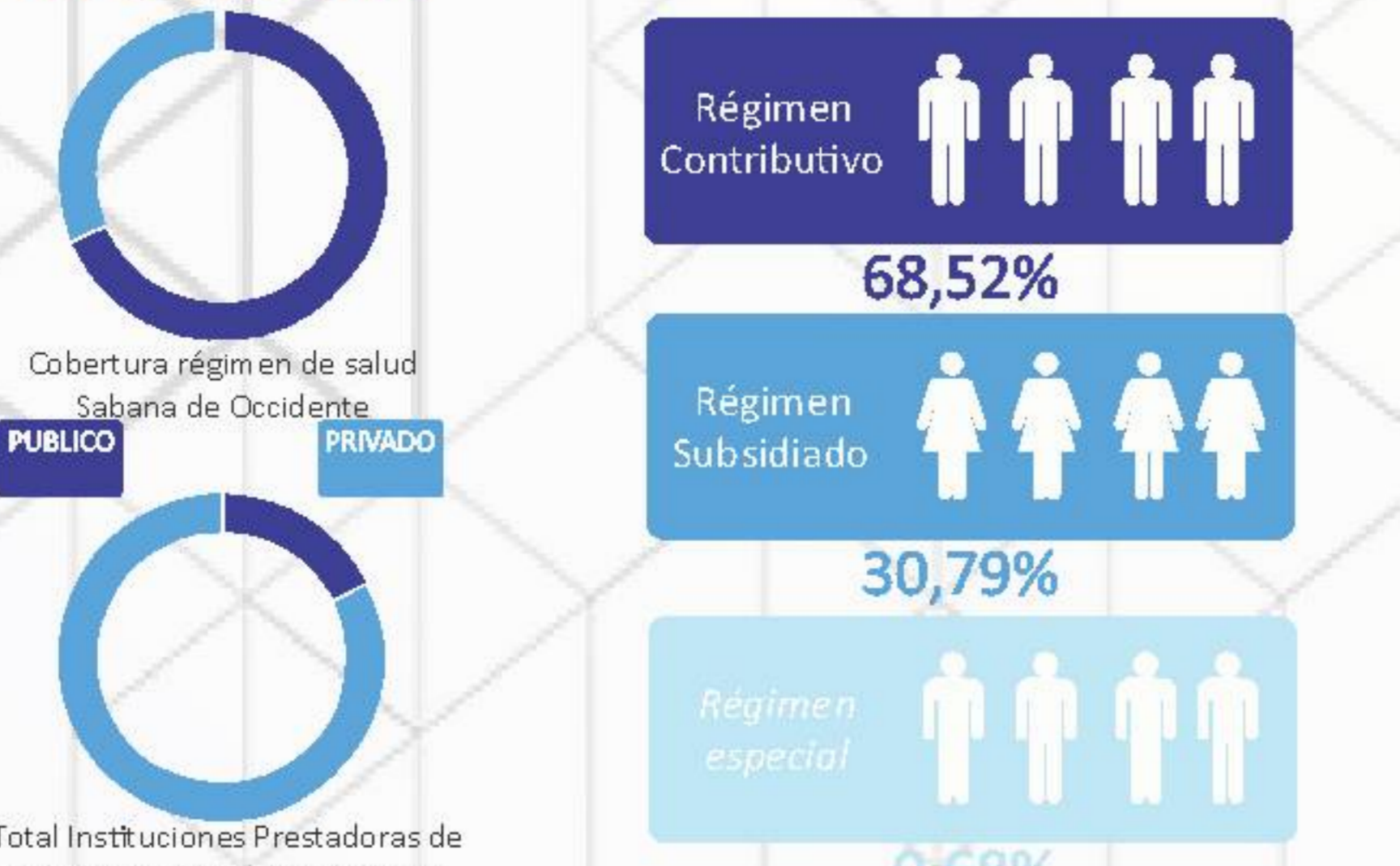
Estas son las principales enfermedades que presenta mayor afección en sabana de occidente ya que en los municipios no cuentan con tratamientos ni terapias óptimas para tratar estas enfermedades que a la fecha son las representativas.

Principales Enfermedades que son motivo de traslados de los pacientes



La falencia de falta de equipamientos de salud a demostrado que presenta un déficit con respecto a que en los hospitales no tiene los recursos ni los espacios óptimos para tratar estas enfermedades y se ven obligados a hacer traslados de un punto a otro.

Cobertura Régimen de Salud en Sabana de Occidente



PREGUNTA PROBLEMA

¿Cual es el beneficio de la nueva infraestructura hospitalaria, para el buen ejercicio de la atención al desarrollo en el servicio de salud y como ayuda al municipio de funza?

MARCOS

MARCO NORMATIVO



MARCO CONCEPTUAL



MARCO TEÓRICO

El poder del entorno sobre el cerebro




La red de conexión entre varios puntos

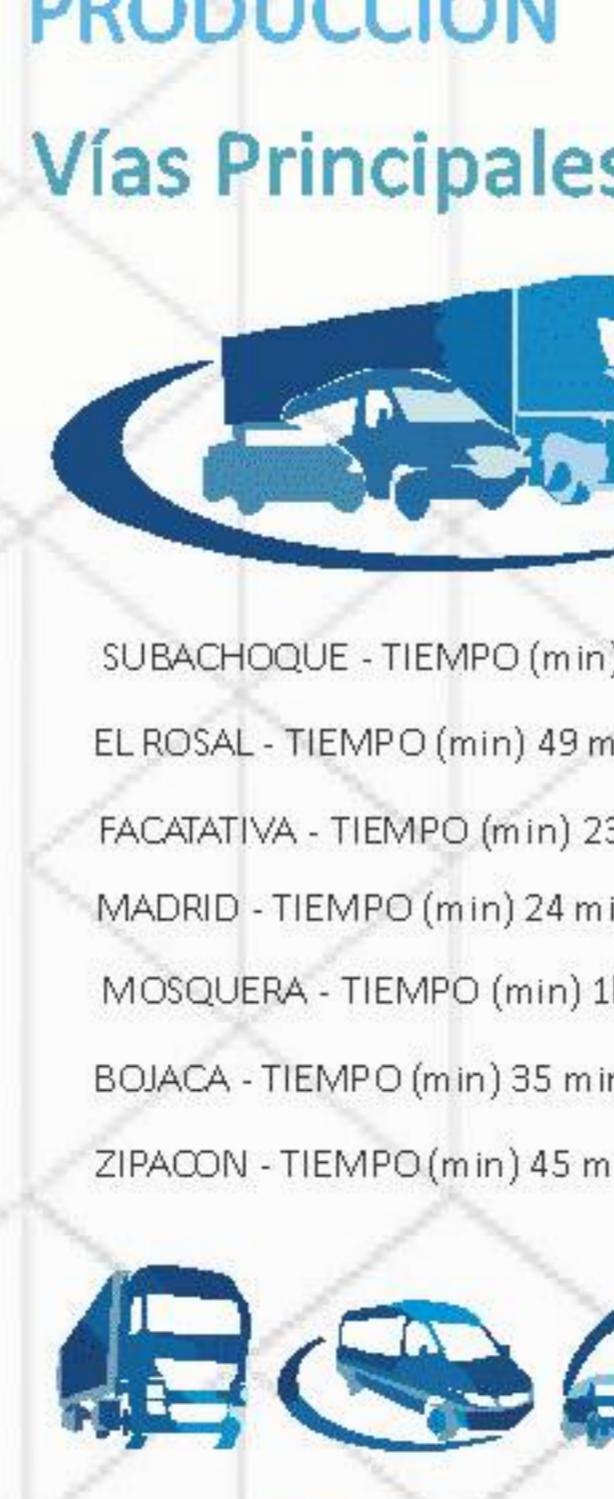
METODOLOGÍA



INVESTIGAR



PRODUCCIÓN



ANÁLISIS



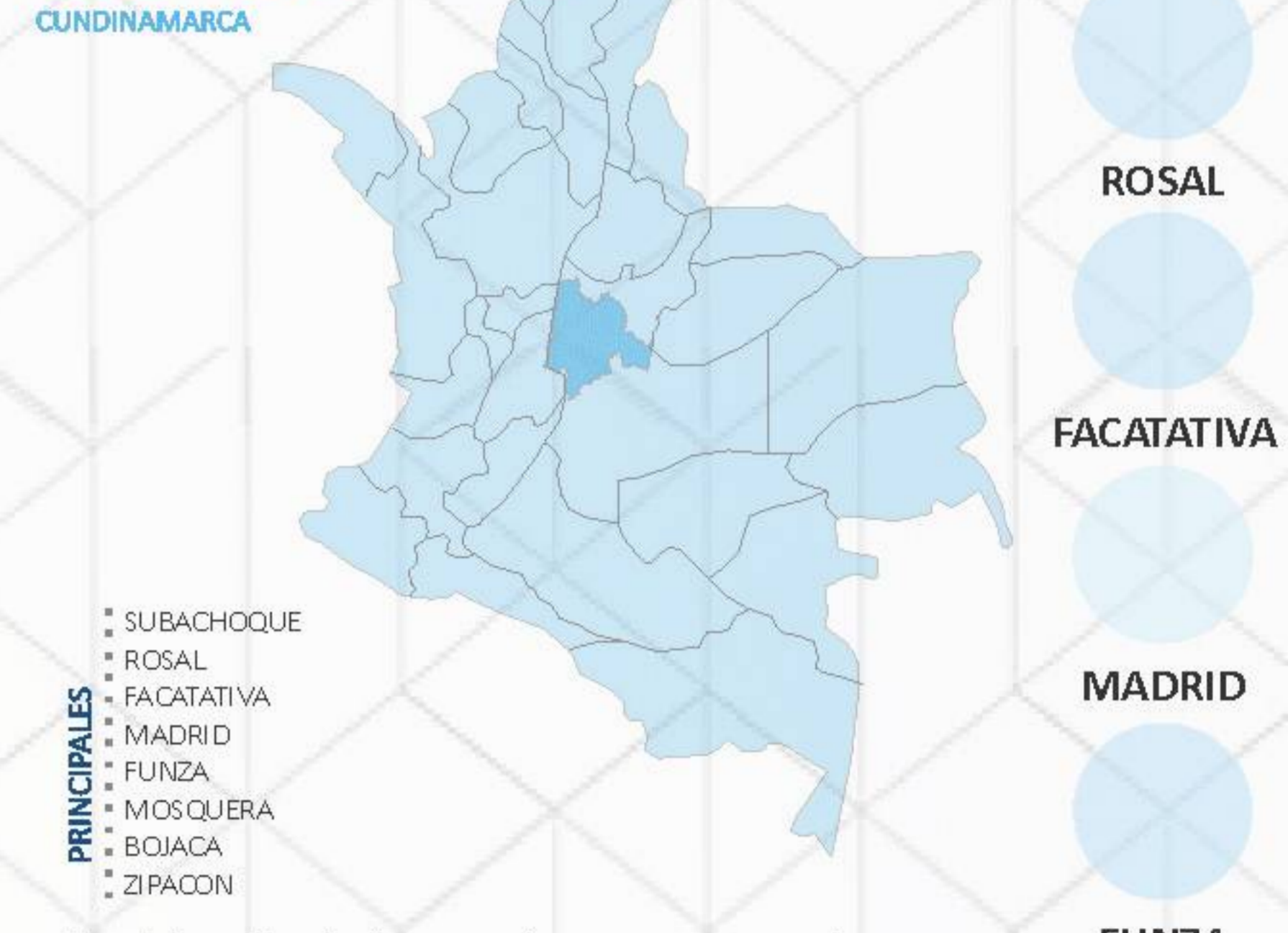
ANÁLISIS TERRITORIAL

CIRCUNSTANCIAS CRÍTICAS EN EL SECTOR SALUD



CONCLUSIÓN
YA COLOMBIA EMPIEZA A FIGURAR EN EL MAPA EN LOS DESTINOS DE SALUD.

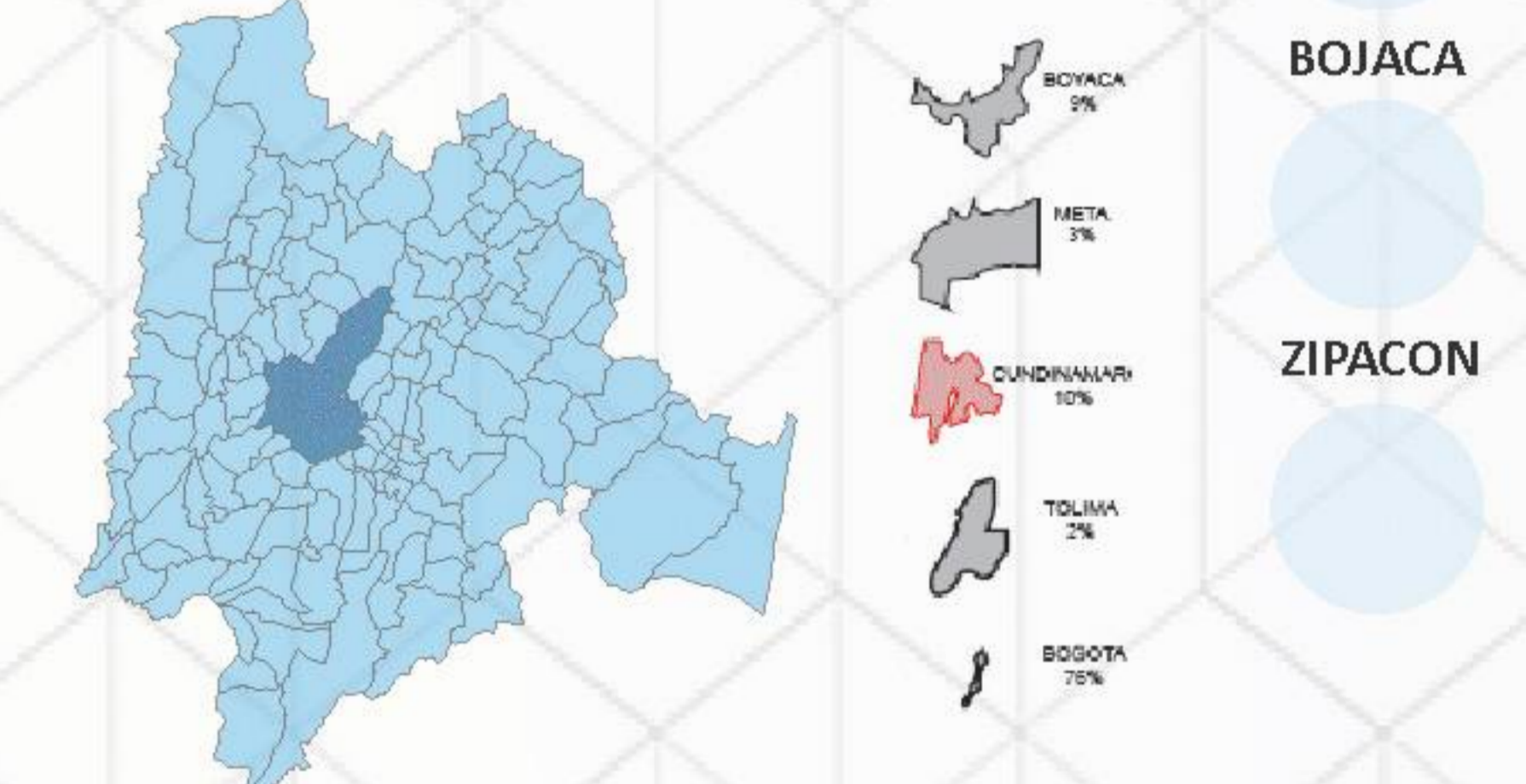
COLOMBIA CUNDINAMARCA



Para el desarrollo y diseño arquitectónico se tuvo en cuenta el plan básico de ordenamiento territorial de funza, el cual da los parámetros del desarrollo para el equipamiento de salud.

ANÁLISIS RAPE

Región Administrativa y De Planeación Especial
La región administrativa y de planeación especial Rape región Central, donde se integran Cundinamarca, Boyacá, Meta, Tolima y Bogotá. Integración Regional.



PROYECTOS ESTRATÉGICOS CONJUNTOS



¿PORQUE?

Garantiza el fortalecimiento de infraestructura para transporte de alta competitividad y dinámicas de desarrollo económico, con el fin de lograr avances sostenibles.

PROYECTOS ESTRATÉGICOS



Es apropiado ya que los planes de impulsar el desarrollo a nivel regional hacen objetivo primordial el desarrollo económico y ambiental.

Se tienen como objetivo superar diferencias sociales y económicas, las áreas de los sectores es fértil con privilegios de buenos suelos.

Healing garden, el jardín que te cuida

La naturaleza tiene un gran poder creativo, además de curativo, además es un espacio de jardín al aire libre que ha sido diseñado específicamente para satisfacer las necesidades físicas, psicológicas, sociales y espirituales de personas que lo utilizan.

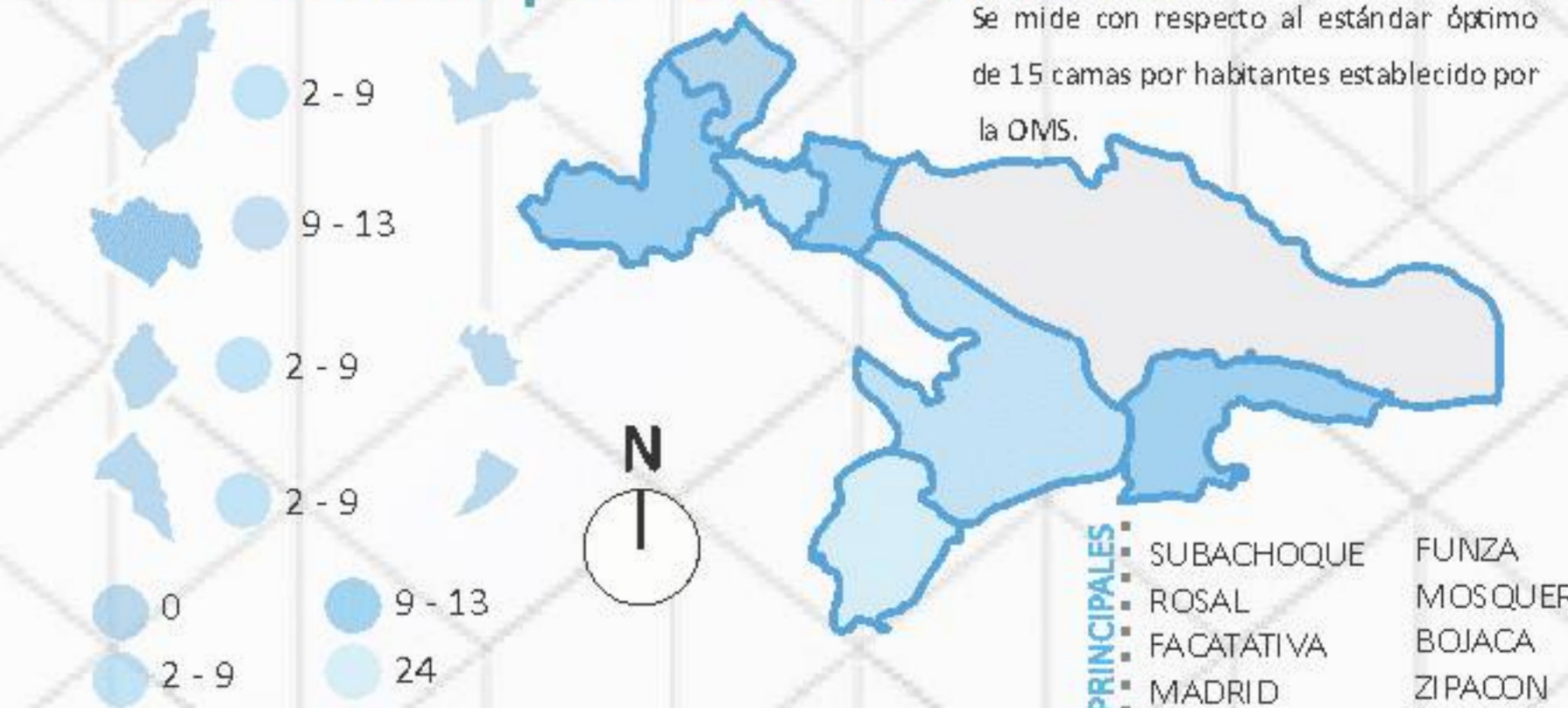


La Biofilia

Es nuestro sentido de conexión con la naturaleza y con otras formas de vida de carácter imano y producto evolutivo de la selección natural que actúa en especies inteligentes cuya supervivencia depende de la conexión estrecha con el ambiente y de la apreciación práctica de las plantas y de los animales.



Cobertura Hospitalaria Camas Hospitalarias cada 10.000 por cada Habitante



CUR de Camacol Bogotá y Cundinamarca, se encontró que, en cobertura de salud, indica el déficit que presentan algunos municipios de sabana occidente, indica el número de camas hospitalarias en el municipio por cada 10.000 habitantes.

CONCLUSIÓN

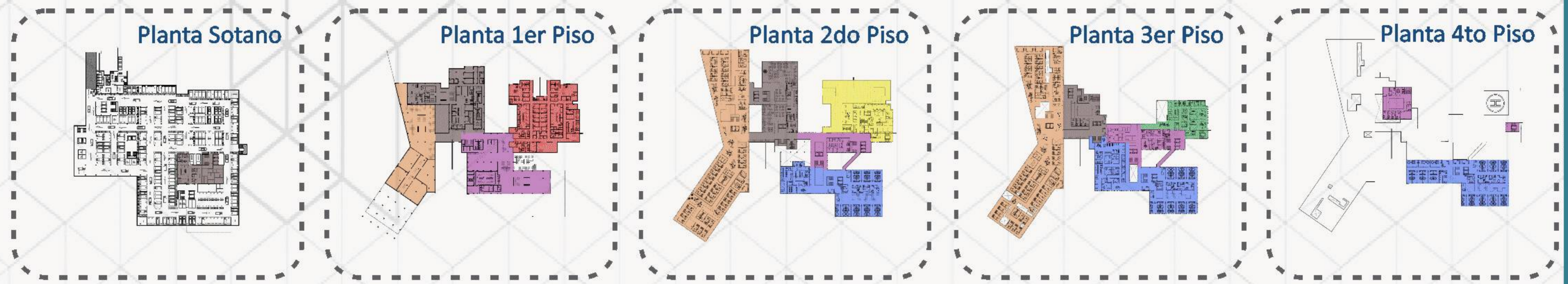
En el proceso de investigación se destaca la percepción de la neuro arquitectura ya que esta contemplado con el diseño del edificio si no también de cambiar la ideología que se tiene con la percepción de los hospitales.




DOCENTE:
ÁREA: PROYECTO DE ARQUITECTURA
FECHA: 12/06/2020

ESTRUCTURA HOSPITALARIA M

CENTRO DE SALUD NIVEL II



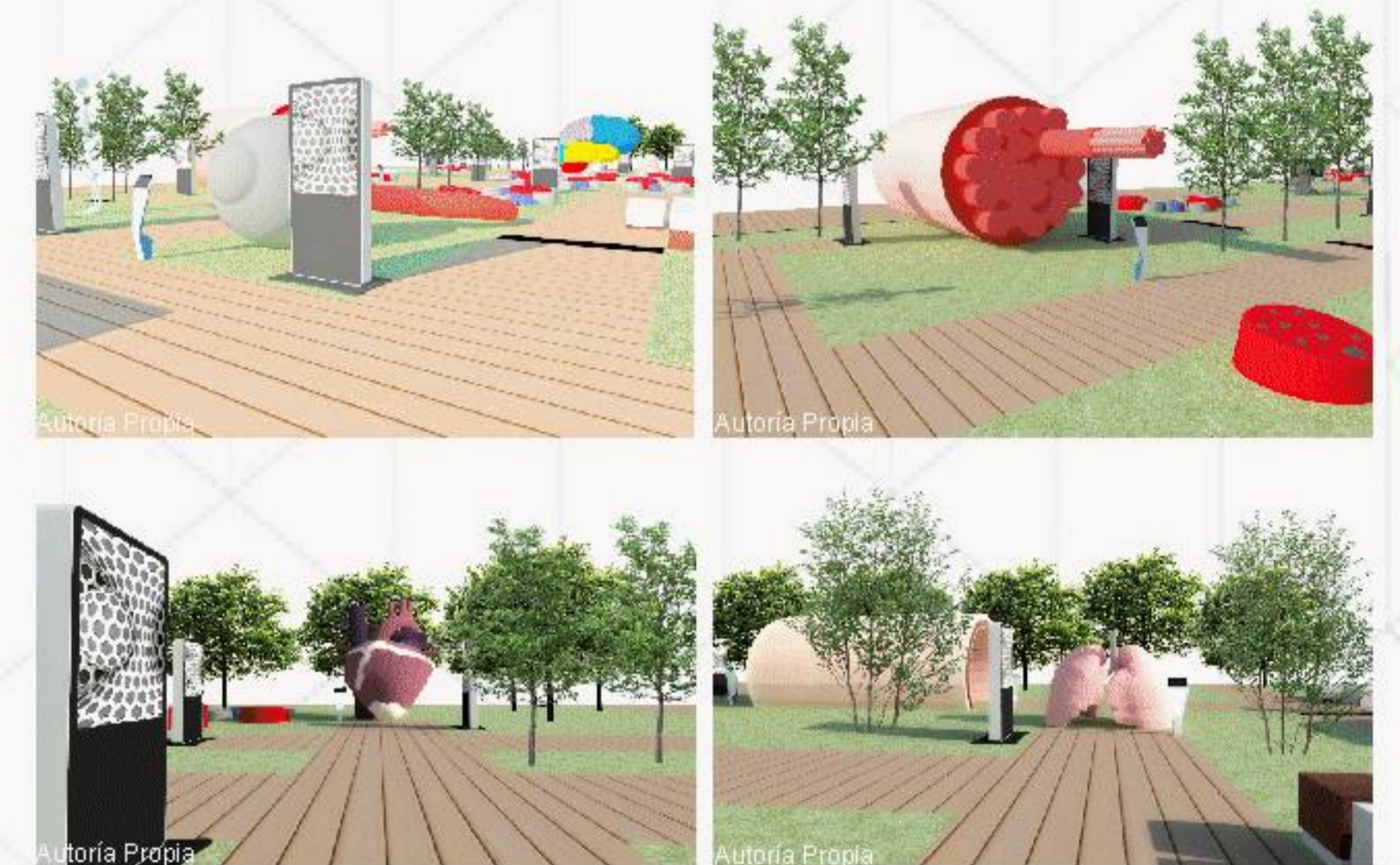
ZONIFICACIÓN PROYECTO



DETERMINANTES



PLAZAS INTERACTIVAS



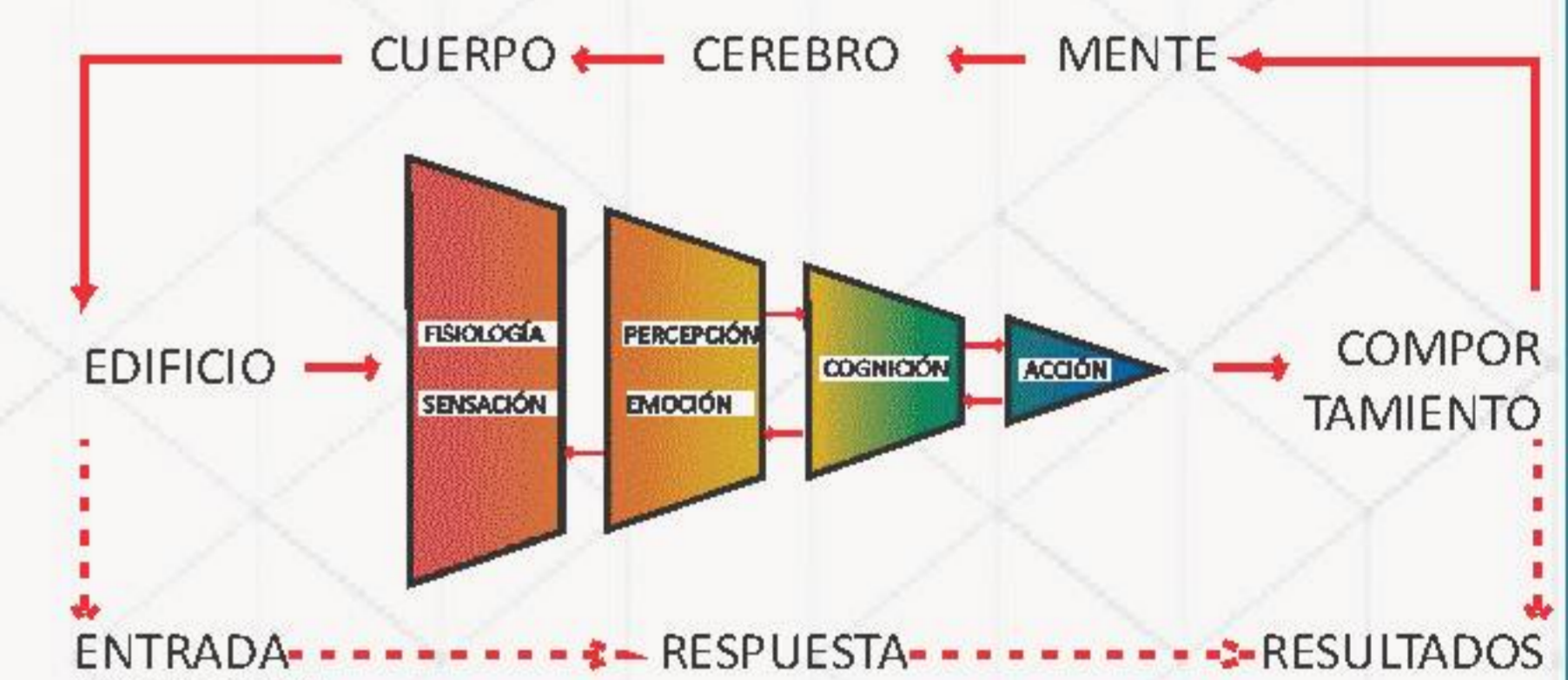
JARDINES TERAPÉUTICOS



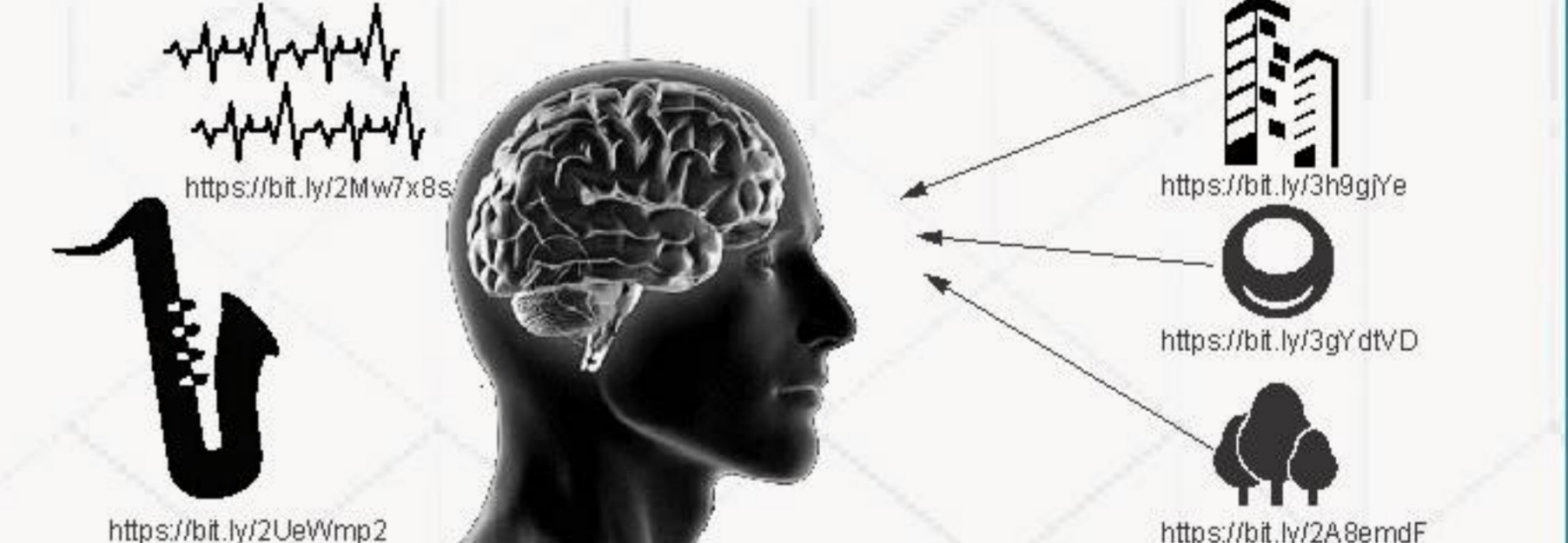
EXTERIOR



PROCESO NEURO - ARQUITECTONICO



PSICOLOGÍA AMBIENTAL



¿QUE EFECTOS PRODUCEN LOS COLORES?



FITOTECTURA PROPUESTA



RECEPCIÓN



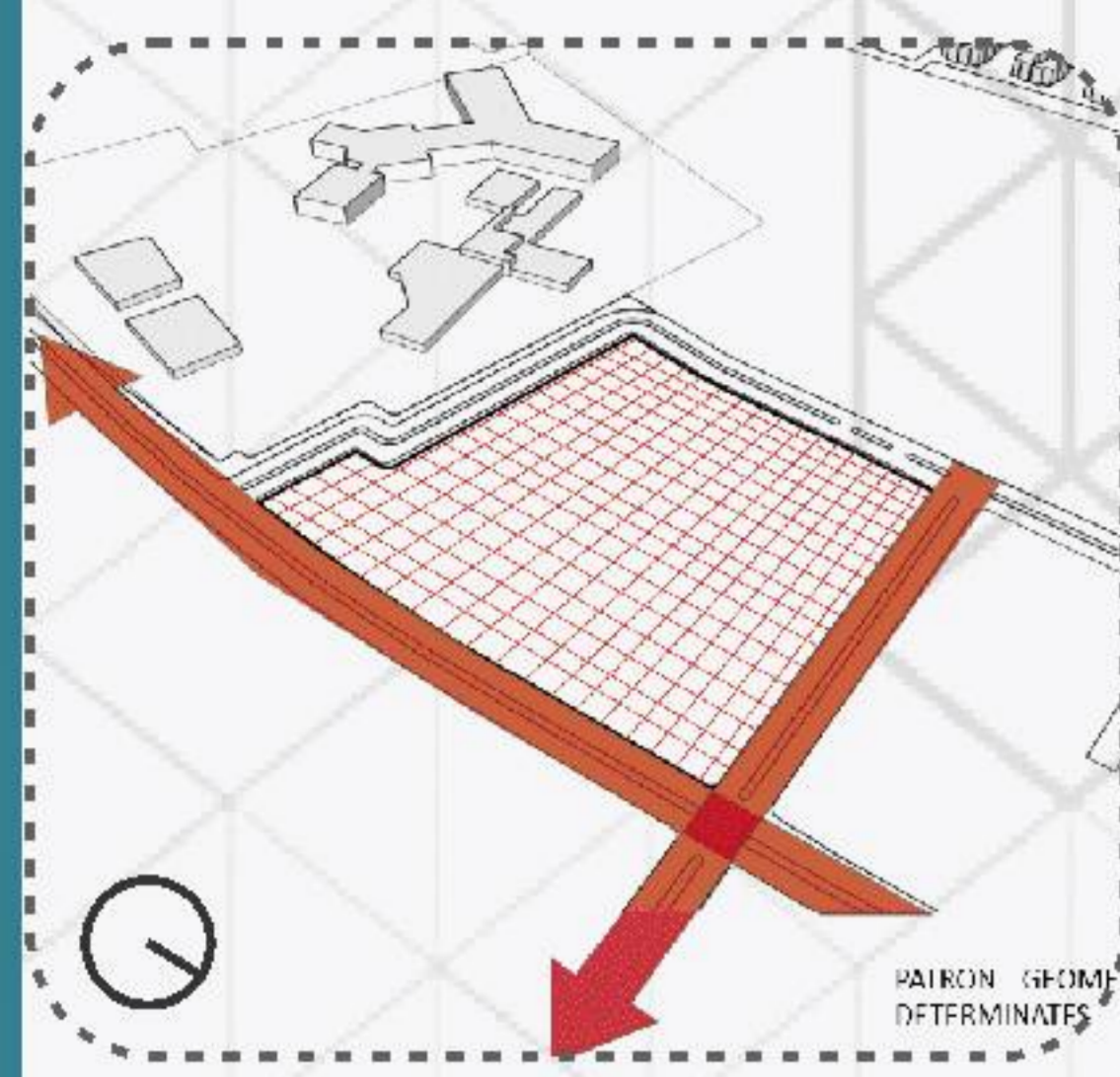
CONSULTORIO



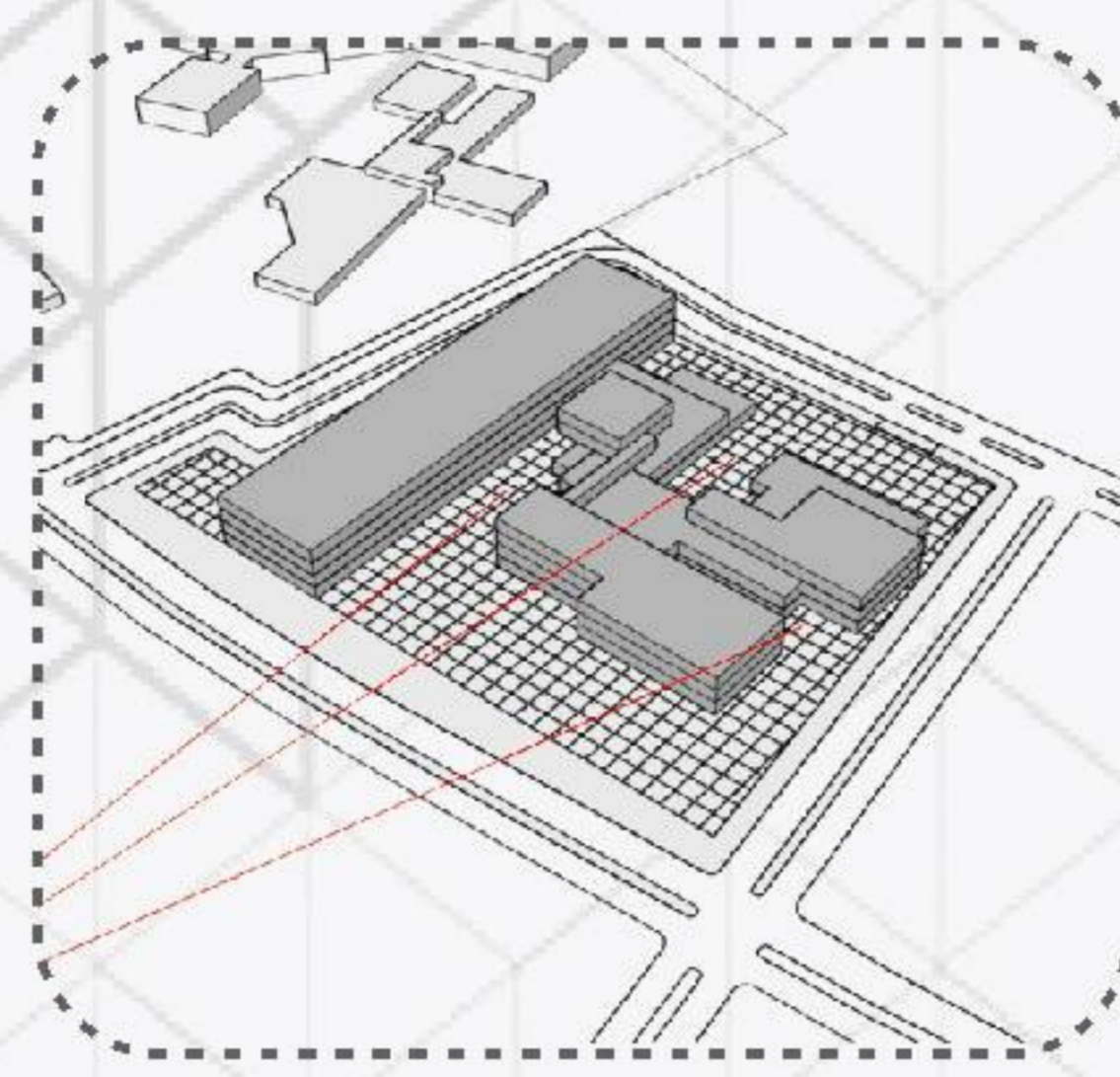
SALA DE URGENCIAS



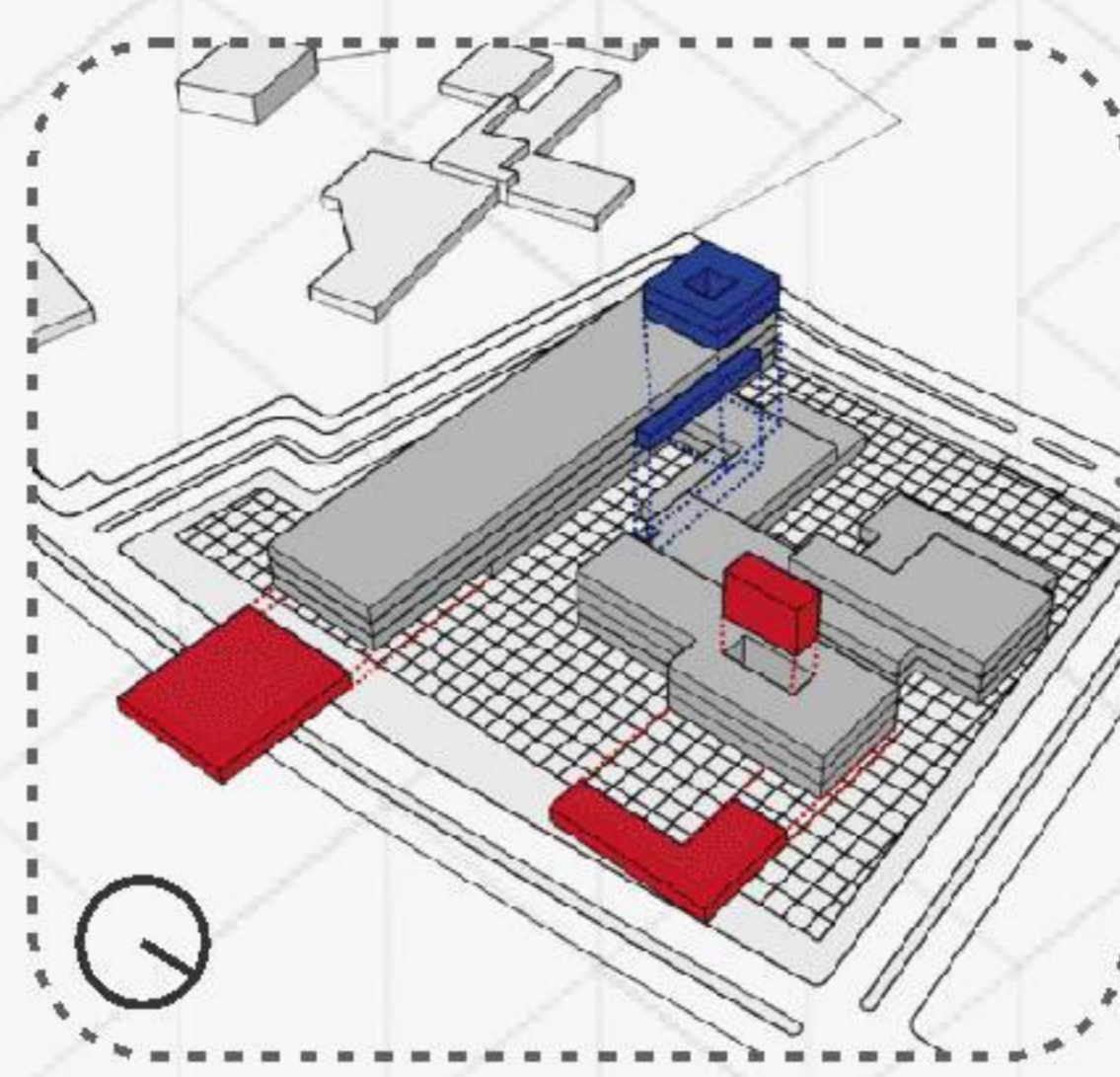
MEDIANTE LA NEURO ARQUITECTURA EN FUNZA, CUNDINAMARCA



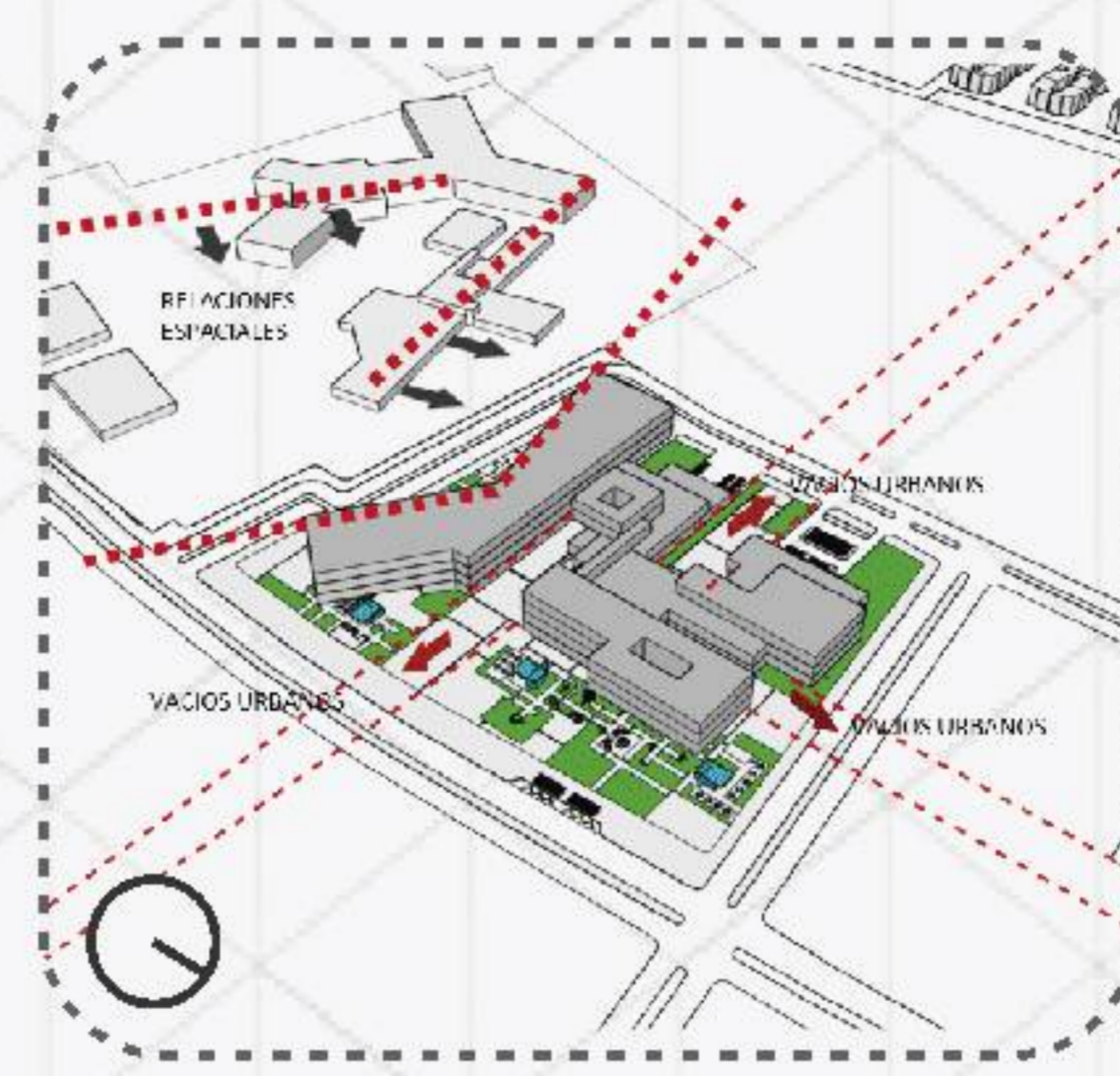
GEOMETRÍA DEL TERRENO



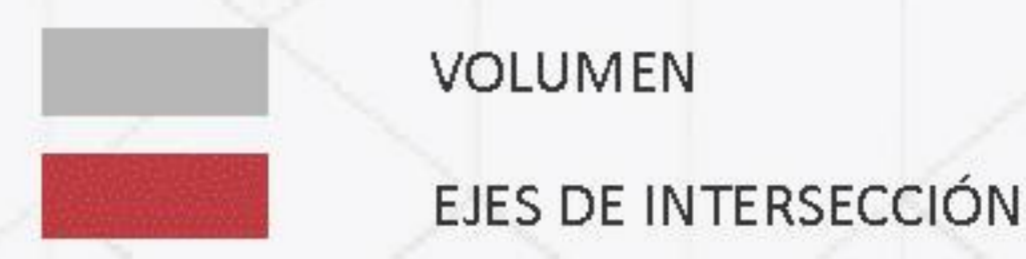
VOLUMETRÍA INICIAL



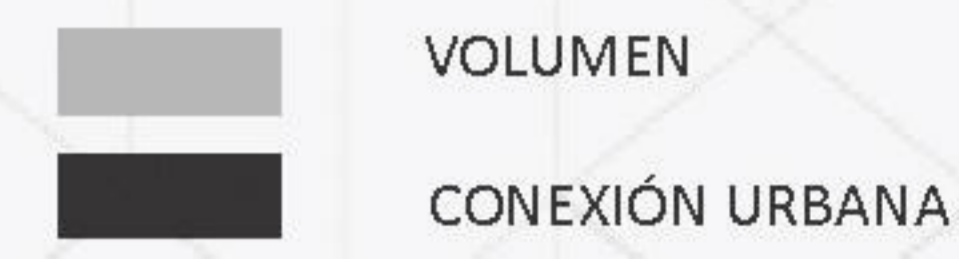
ADICIÓN Y SUSTRACCIÓN



RELACIÓN Y TIPOLOGÍA



CONEXIÓN URBANA



FACHADA NORTE



FACHADA SUR



FACHADA OCCIDENTAL



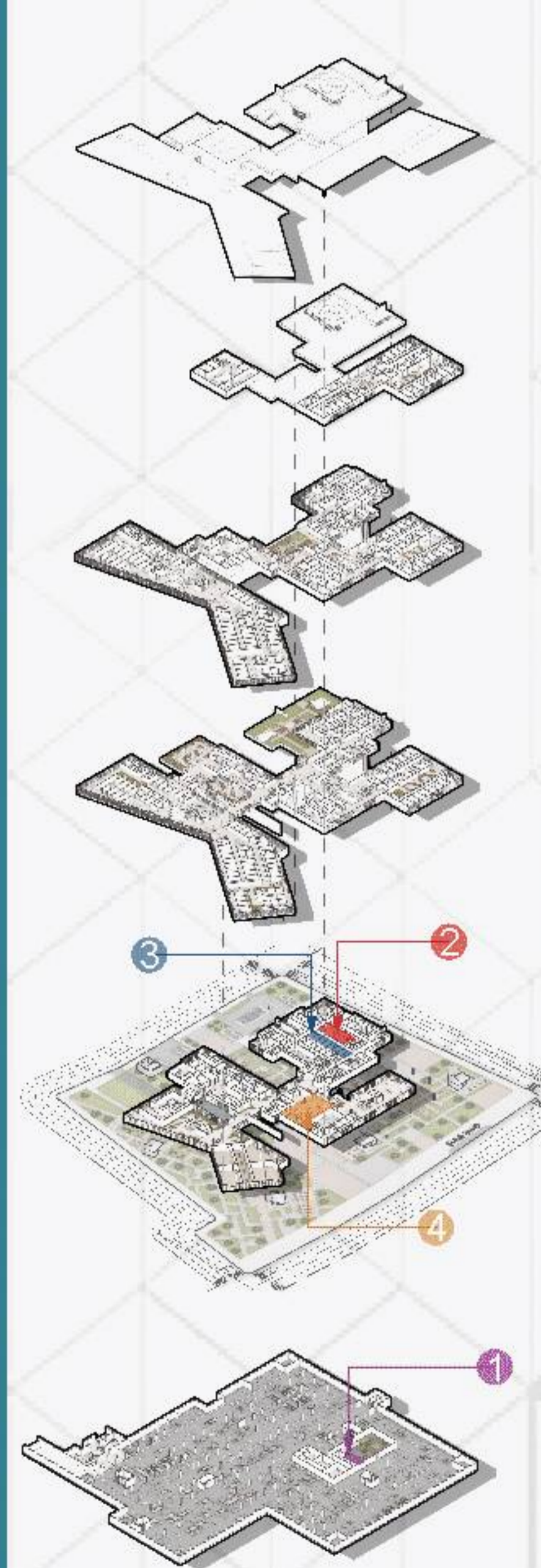
FACHADA ORIENTAL



CORTE LONGITUDINAL



AXONOMETRÍA



INTERIORES



PLANIMETRÍA



Planta de 1er Piso



Planta de 2do Piso




Planta de 3er Piso



Planta de 4to Piso



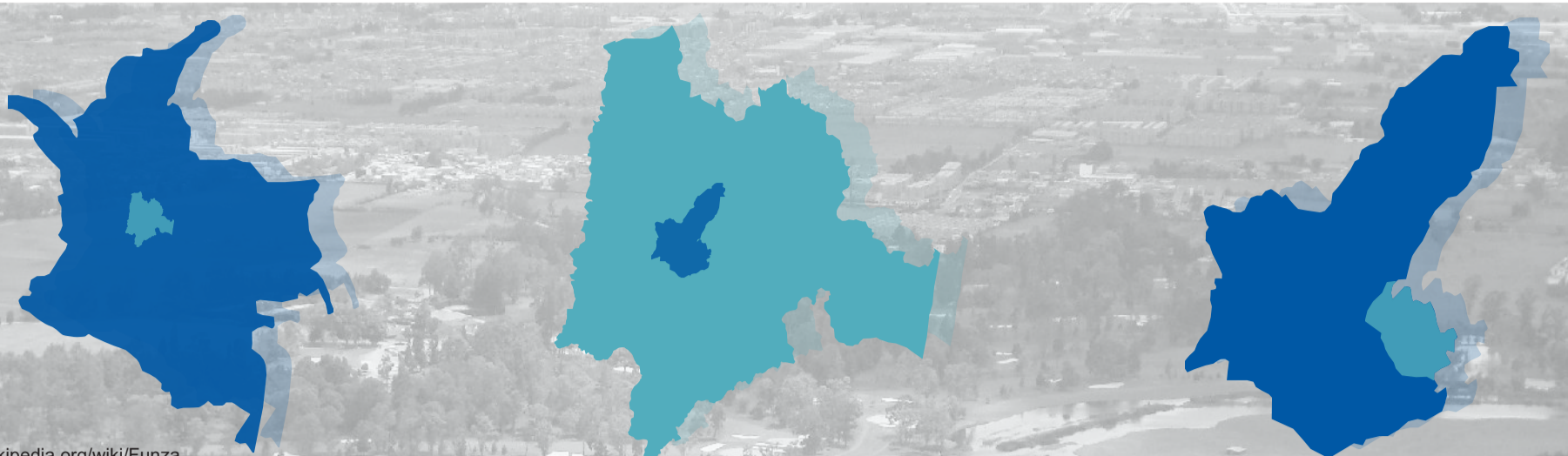
Planta de Cubierta



INFRAESTRUCTURA HOSPITALARIA

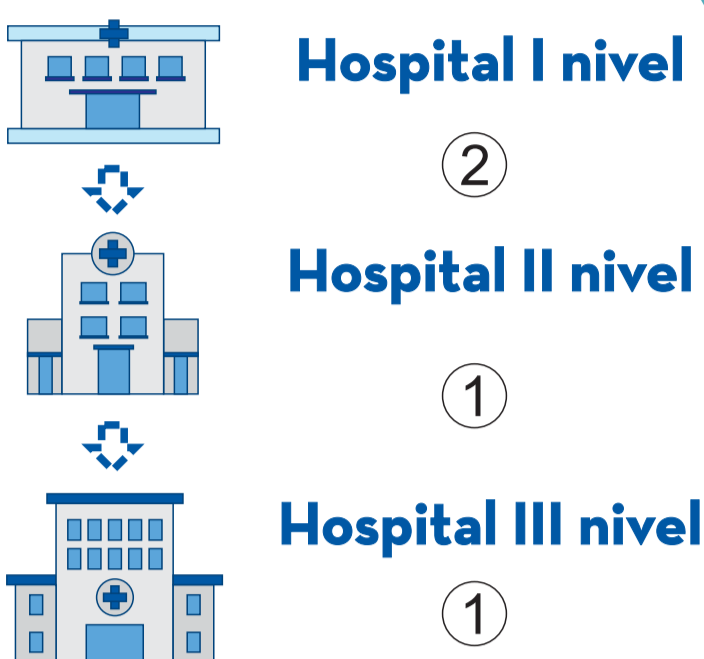
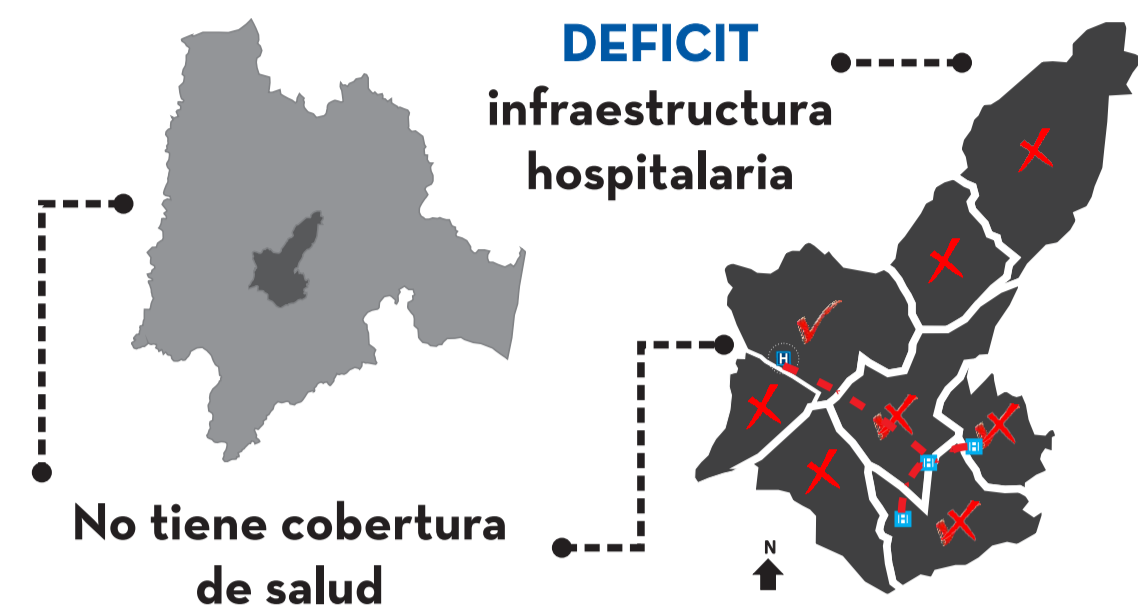
LOCALIZACIÓN

- ① COLOMBIA
- ② CUNDINAMARCA
- ③ SABANA OCCIDENTE
- ④ FUNZA

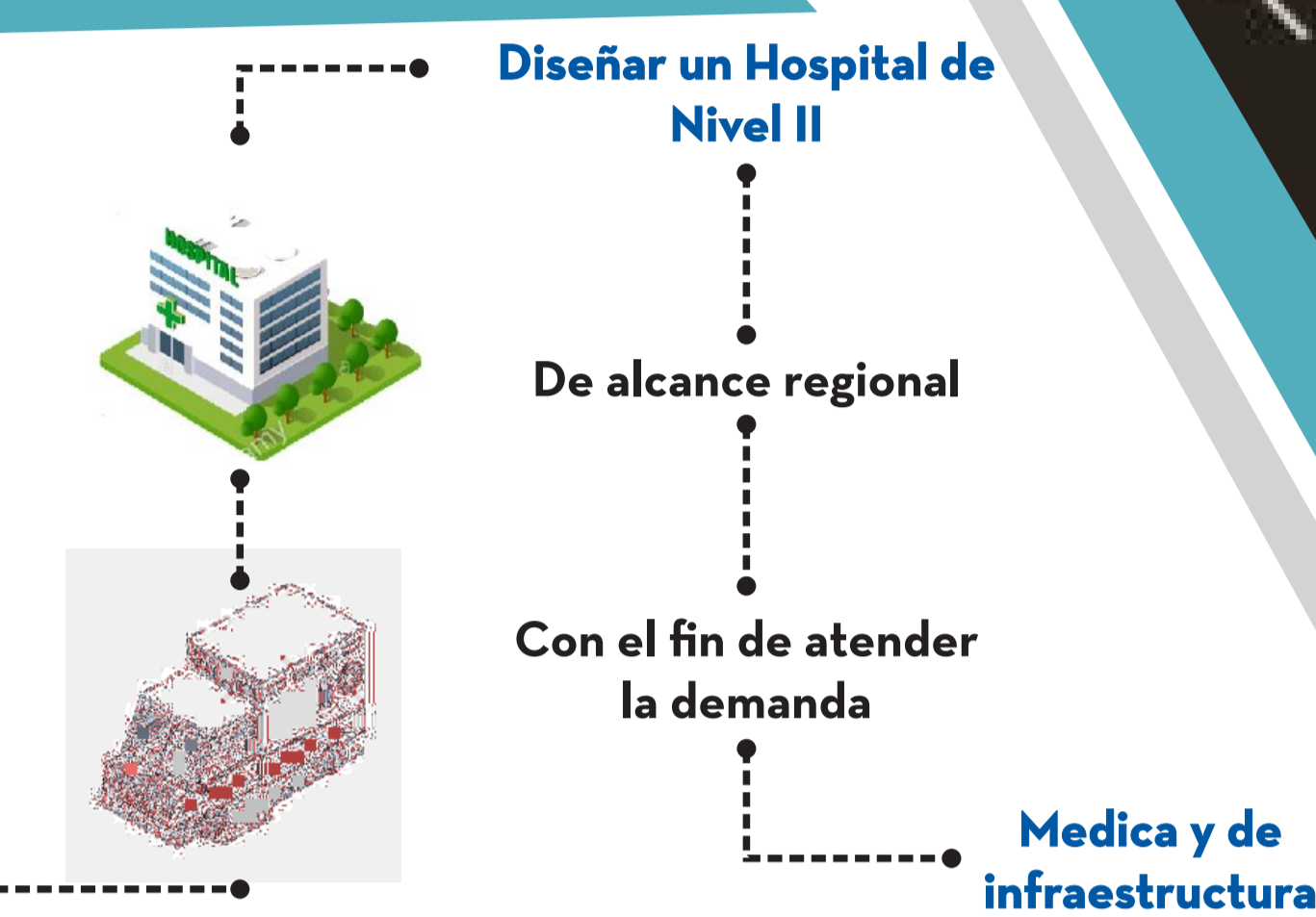
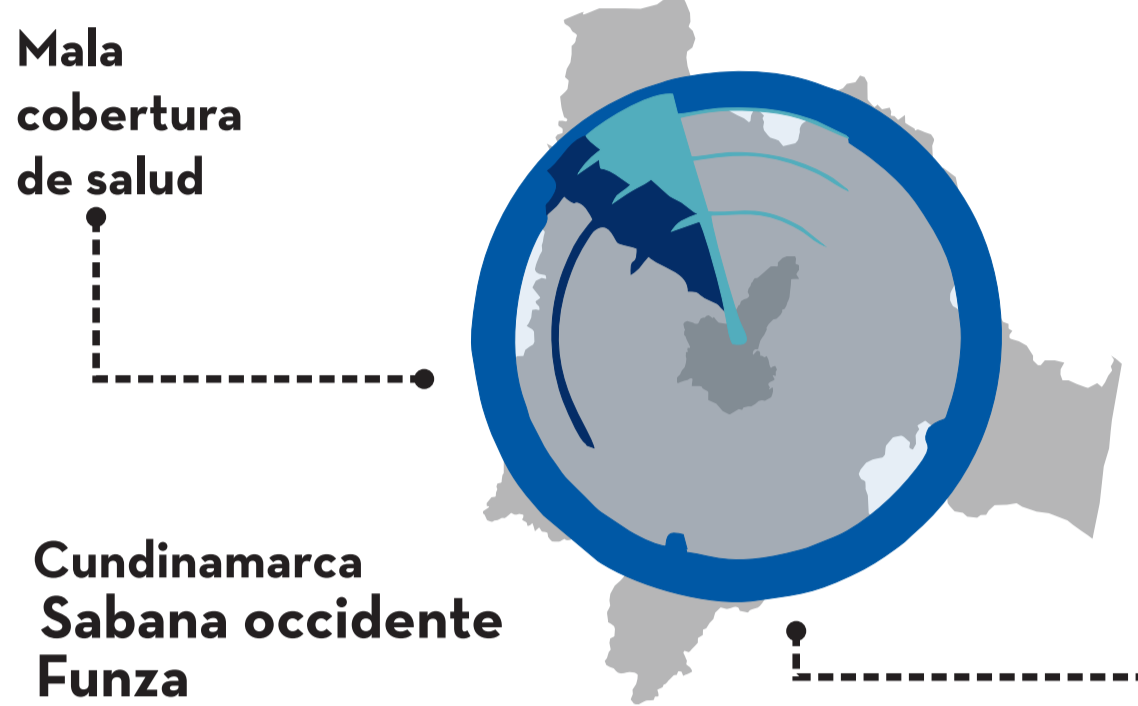


LOTE A INTERVENIR LOCALIZADO EN FUNZA CUNDINAMARCA CUENTA CON UN ÁREA DE 24963.71M2

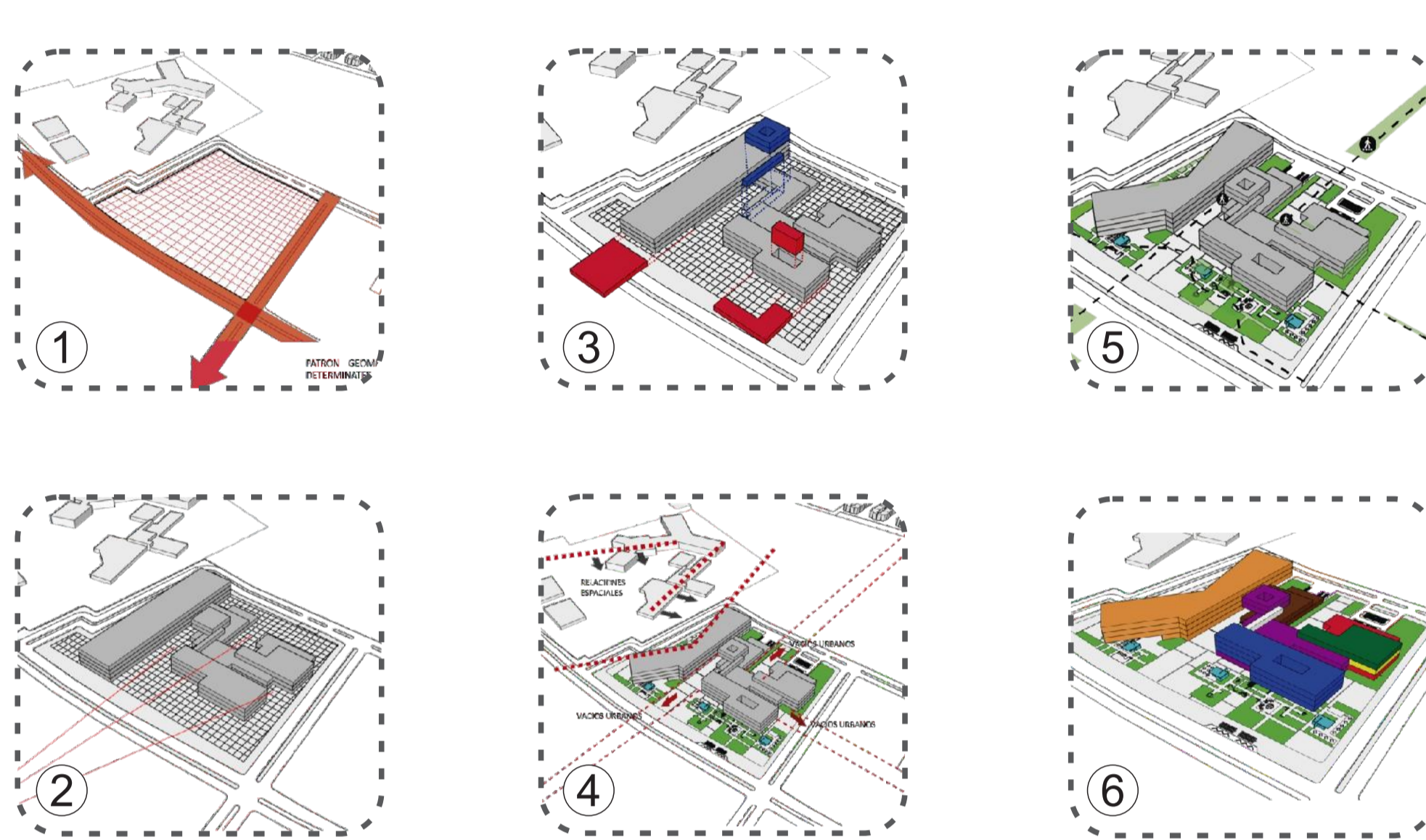
JUSTIFICACIÓN



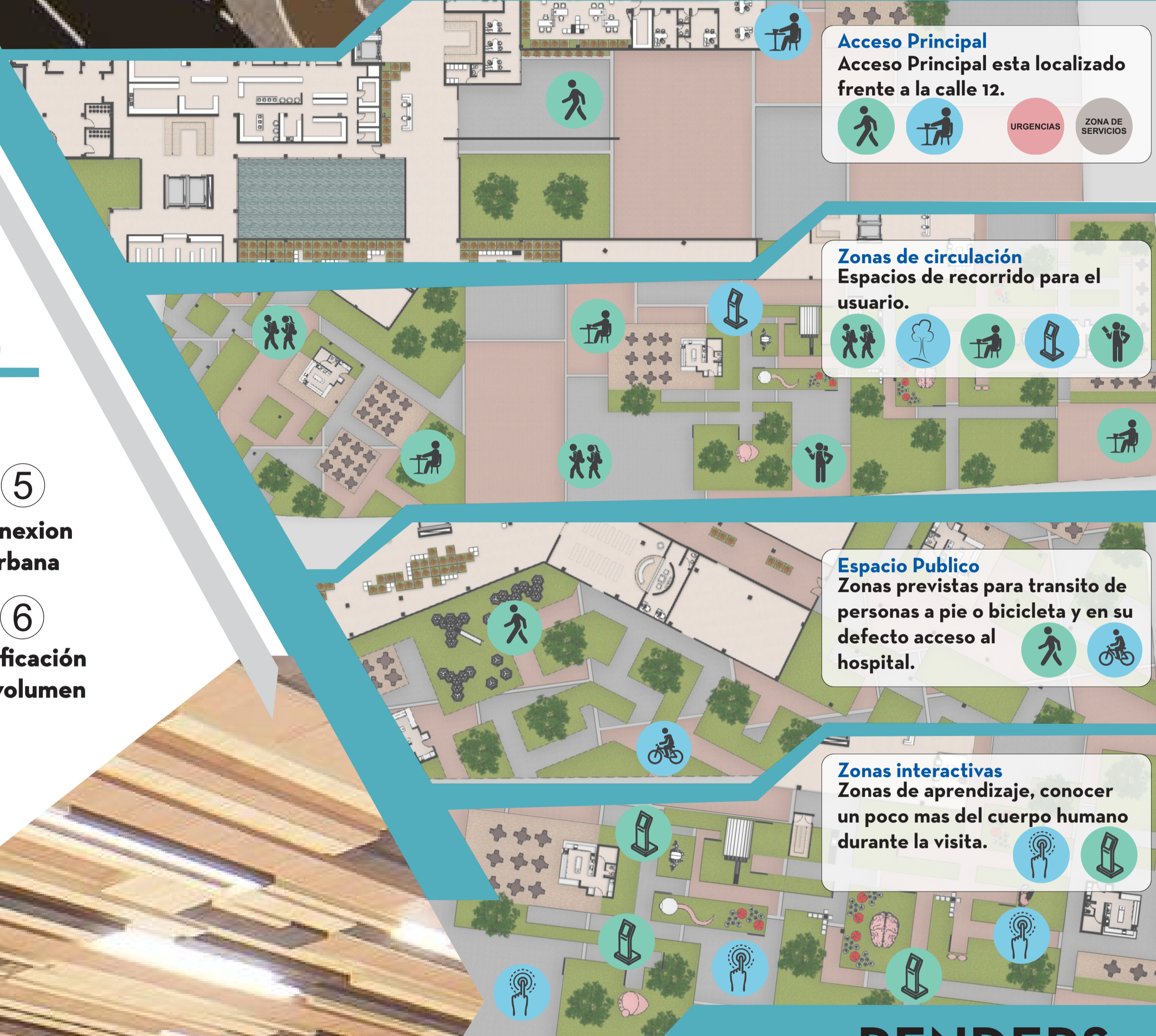
OBJETIVOS



MEMORIA DE DISEÑO



PROPUESTA PROYECTO



RENDER INTERIORES



RENDERS





INFRAESTRUCTURA HOSPITALARIA MEDIANTE LA NEURO ARQUITECTURA



UNIVERSIDAD
La Gran Colombia
OFICINA DE PROYECTOS ESPECIALES

UNIVERSIDAD LA GRAN COLOMBIA
FACULTAD DE ARQUITECTURA
ARQUITECTURA
BOGOTÁ D.C.



REVISION.	PLANO No.	PLANCHA No.
 UNIVERSIDAD La Gran Colombia OFICINA DE PROYECTOS ESPECIALES		
PROYECTO HOSPITAL REGIONAL		
LOGO PROYECTO ARQUITECTONICO		
 HOSPITAL REGIONAL EL BUEN EJERCICIO DE LA MEDICINA		
OBSERVACIONES		
TRABAJO DE TESIS PARA OPTAR TITULO ARQUITECTO BOOK PLANOS ANALISIS PROYECTO HOSPITAL REGIONAL		
PRESENTADO A:		
UNIVERSIDAD LA GRAN COLOMBIA		
POR:		
PLANOS DE REFERENCIA GOOGLE EARTH - MAPS		
ARCHIVOS DE REFERENCIA TESIS HOSPITAL REGIONAL		
CONTIENE		
ANALISIS GLOBAL CONTRAPORTADA		
ESCALA	N/A	FECHA 01-01-20
ARCHIVO	formato.dwg	FECHA COPIA 01-01-20
DIBUJO	CorelDraw	ELABORACION ENERO. 2020
REVISION.	PLANO No.	PLANCHA No.
	A-000	00 DE 67

INFRAESTRUCTURA HOSPITALARIA MEDIANTE LA NEURO ARQUITECTURA CENTRO DE SALUD NIVEL II EN FUNZA GUNDINAMARCA



UNIVERSIDAD
La Gran Colombia
OFICINA DE PROYECTOS ESPECIALES


UNIVERSIDAD LA GRAN COLOMBIA
FACULTAD DE ARQUITECTURA
ARQUITECTURA
BOGOTÁ D.C.

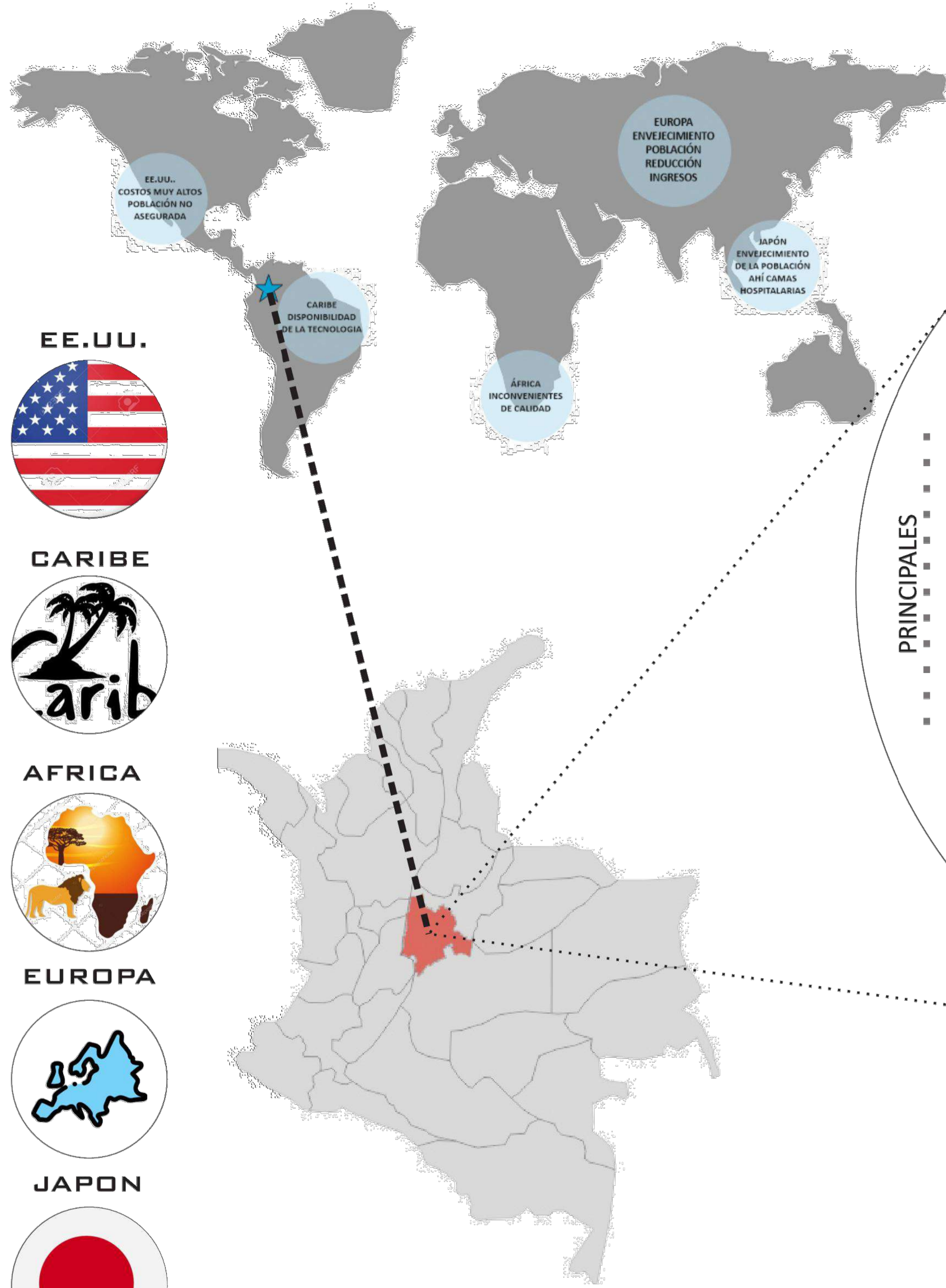
REVISION.	PLANO No.	PLANCHA No.
 UNIVERSIDAD La Gran Colombia OFICINA DE PROYECTOS ESPECIALES		
PROYECTO HOSPITAL REGIONAL		
LOGO PROYECTO ARQUITECTONICO		
 HOSPITAL REGIONAL EL BUEN EJERCICIO DE LA MEDICINA		
OBSERVACIONES		
TRABAJO DE TESIS PARA OPTAR TITULO ARQUITECTO BOOK PLANOS ANALISIS PROYECTO HOSPITAL REGIONAL		
PRESENTADO A:		
UNIVERSIDAD LA GRAN COLOMBIA		
POR:		
PLANOS DE REFERENCIA GOOGLE EARTH - MAPS		
ARCHIVOS DE REFERENCIA TESIS HOSPITAL REGIONAL		
CONTIENE		
ANALISIS GLOBAL PORTADA		
ESCALA	N/A	FECHA 01-01-20
ARCHIVO	formato.dwg	FECHA COPIA 01-01-20
DIBUJO	CorelDraw	ELABORACION ENERO. 2020
REVISION.	PLANO No.	PLANCHA No.
		00
	A-000	DE 67

CONTENIDO

INDICE CONTENIDO DE PLANCHAS - INVESTIGACIÓN DEL PROYECTO

1.	ANÁLISIS GLOBAL - DEFICIENCIA DE SALUD	A - 001
2.	REGIONAL - MOVILIDAD VIAL REGIONAL	A - 002
3.	REGIONAL - POBLACIÓN	A - 003
4.	REGIONAL - MUNICIPIOS (ACTIVIDAD ECONÓMICA Y POBLACIÓN)	A - 004
5.	REGIONAL - ESTRUCTURA ECOLÓGICA (CUENCAS)	A - 005
6.	REGIONAL - USOS DEL SUELO	A - 006
7.	REGIONAL - RAPE	A - 007
8.	SECTORIAL - MORFOLOGÍA	A - 008
9.	SECTORIAL - ANÁLISIS AMBIENTAL	A - 009
10.	SECTORIAL - SISTEMA DE MOVILIDAD	A - 010
11.	SECTORIAL - POBLACIÓN - ECONÓMICO	A - 011
12.	SECTORIAL - USOS DEL SUELO - SISTEMAS DE EQUIPAMIENTOS	A - 012
13.	SECTORIAL - BIC (BIENES DE INTERÉS CULTURAL)	A - 013
14.	SELECCIÓN DE IMPLANTACIÓN - ANÁLISIS DEL LUGAR VÍAS	A - 014
15.	SELECCIÓN DE IMPLANTACIÓN - ANÁLISIS MOVILIDAD	A - 015
16.	SELECCIÓN DE IMPLANTACIÓN - ANÁLISIS DEL LUGAR ETNOGRÁFICO	A - 016
17.	SELECCIÓN DE IMPLANTACIÓN - ANÁLISIS DEL LUGAR TOPOGRAFÍA	A - 017
18.	SELECCIÓN DE IMPLANTACIÓN - ANÁLISIS DEL LUGAR DIAGNOSTICO DEL LUGAR	A - 018
19.	ANÁLISIS IMPLANTACIÓN - LUGAR EMPLAZAMIENTO	A - 019
20.	ANÁLISIS IMPLANTACIÓN - FLUJOS - SENSORIAL	A - 020
21.	ANÁLISIS IMPLANTACIÓN - ANÁLISIS VIAL	A - 021
22.	ANÁLISIS IMPLANTACIÓN - VISUAL - FACHADAS	A - 022
23.	ANÁLISIS IMPLANTACIÓN - FLORA - FAUNA	A - 023
24.	ANÁLISIS IMPLANTACIÓN - DETERMINANTES	A - 024
25.	REFERENTES	A - 025
26.	PROYECTO - TOPOGRAFÍA	A - 026
27.	PROYECTO - LOTES INTERVENIDOS	A - 027
28.	PROYECTO - LOTE DE INTERVENCIÓN	A - 028
29.	PROYECTO - NORMATIVO Y CUADRO DE ÁREAS	A - 029
30.	PROYECTO - PLANTA DE SÓTANO	A - 030
31.	PROYECTO - PLANTA 1ER PISO	A - 031
32.	PROYECTO - PLANTA 2DO PISO	A - 032
33.	PROYECTO - PLANTA 3ER PISO	A - 033
34.	PROYECTO - PLANTA 4TO PISO	A - 034
35.	PROYECTO - PLANTA DE CUBIERTA	A - 035
36.	PROYECTO - FACHADAS 1	A - 036
37.	PROYECTO - FACHADAS 2	A - 037
38.	PROYECTO - CORTES	A - 038
39.	PROYECTO - INSTALACIONES	A - 039
52.	PROYECTO - DETALLES	A - 052
61.	PROYECTO - ESTRUCTURA	A - 061
67.	PROYECTO - RENDERS	A - 067


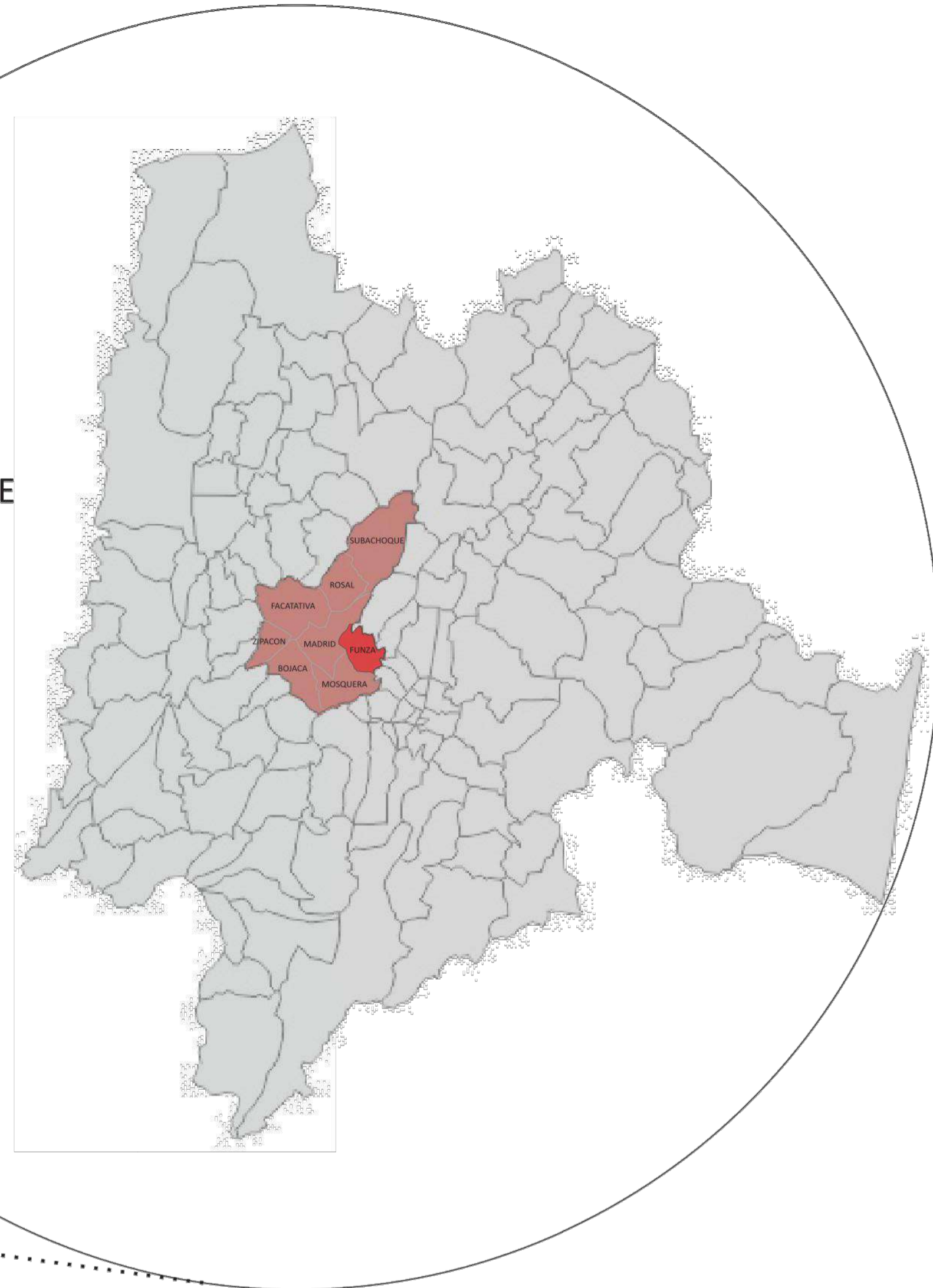
REVISION.	PLANO No.	PLANCHAS No.	
 UNIVERSIDAD La Gran Colombia <small>OFICINA DE PROYECTOS ESPECIALES</small>			
PROYECTO HOSPITAL REGIONAL			
LOGO PROYECTO ARQUITECTONICO  HOSPITAL REGIONAL EL BUEN EJERCICIO DE LA MEDICINA			
OBSERVACIONES			
TRABAJO DE TESIS PARA OPTAR TITULO ARQUITECTO BOOK PLANOS ANALISIS PROYECTO HOSPITAL REGIONAL			
PRESENTADO A:			
UNIVERSIDAD LA GRAN COLOMBIA			
POR:			
PLANOS DE REFERENCIA GOOGLE EARTH - MAPS ARCHIVOS DE REFERENCIA TESIS HOSPITAL REGIONAL			
CONTIENE			
ANALISIS GLOBAL INDICE			
ESCALA	N/A	FECHA	01-01-20
ARCHIVO	formato.dwg	FECHA COPIA	01-01-20
DIBUJO	CorelDraw	ELABORACION	ENERO. 2020
REVISION.	PLANO No.	PLANCHAS No.	
		A-000	00 DE 67



- EE.UU.
- CARIBE
- ÁFRICA
- EUROPA
- JAPÓN

LOS PAÍSES CON MAYORES PROBLEMÁTICAS QUE SE VEN EN SITUACIONES DE BAJA CAPACIDAD DE PRESTACIÓN DE SALUD.

- PRINCIPALES
- SUBACHOQUE
 - ROSAL
 - FACATATIVA
 - MADRID
 - FUNZA**
 - MOSQUERA
 - BOJACA
 - ZIPACON



POBLACIÓN ACTUAL DE SABANA OCCIDENTE SE ENCUENTRA EN 420.444 HABITANTES

CONCLUSION

PARA EL DESARROLLO Y DISEÑO ARQUITECTÓNICO SE TUVO EN CUENTA EL PLAN BÁSICO DE ORDENAMIENTO TERRITORIAL DE FUNZA, EL CUAL DA LOS PARÁMETROS DEL DESARROLLO PARA EL EQUIPAMIENTO DE SALUD.



UNIVERSIDAD
La Gran Colombia
OFICINA DE PROYECTOS ESPECIALES

PROYECTO
HOSPITAL REGIONAL

LOGO PROYECTO ARQUITECTONICO



HOSPITAL REGIONAL
EL BUEN EJERCICIO DE LA MEDICINA

OBSERVACIONES

TRABAJO DE TESIS PARA OPTAR
TITULO ARQUITECTO

BOOK PLANOS ANALISIS
PROYECTO HOSPITAL REGIONAL

PRESENTADO A:

UNIVERSIDAD LA GRAN COLOMBIA

POR:

PLANOS DE REFERENCIA
GOOGLE EARTH - MAPS

ARCHIVOS DE REFERENCIA
TESIS HOSPITAL REGIONAL

CONTIENE

ANALISIS GLOBAL

SALUD

ESCALA N/A FECHA 01-01-20

ARCHIVO formato.dwg FECHA COPIA 01-01-20

DIBUJO CorelDraw ELABORACION ENERO. 2020

REVISION. PLANO No. 01


A-001

DE 67


REGIONAL

MOVILIDAD VIAL


SUBACHOQUE




ROSAL




FACATATIVA




MADRID




FUNZA




MOSQUERA



BOJACA

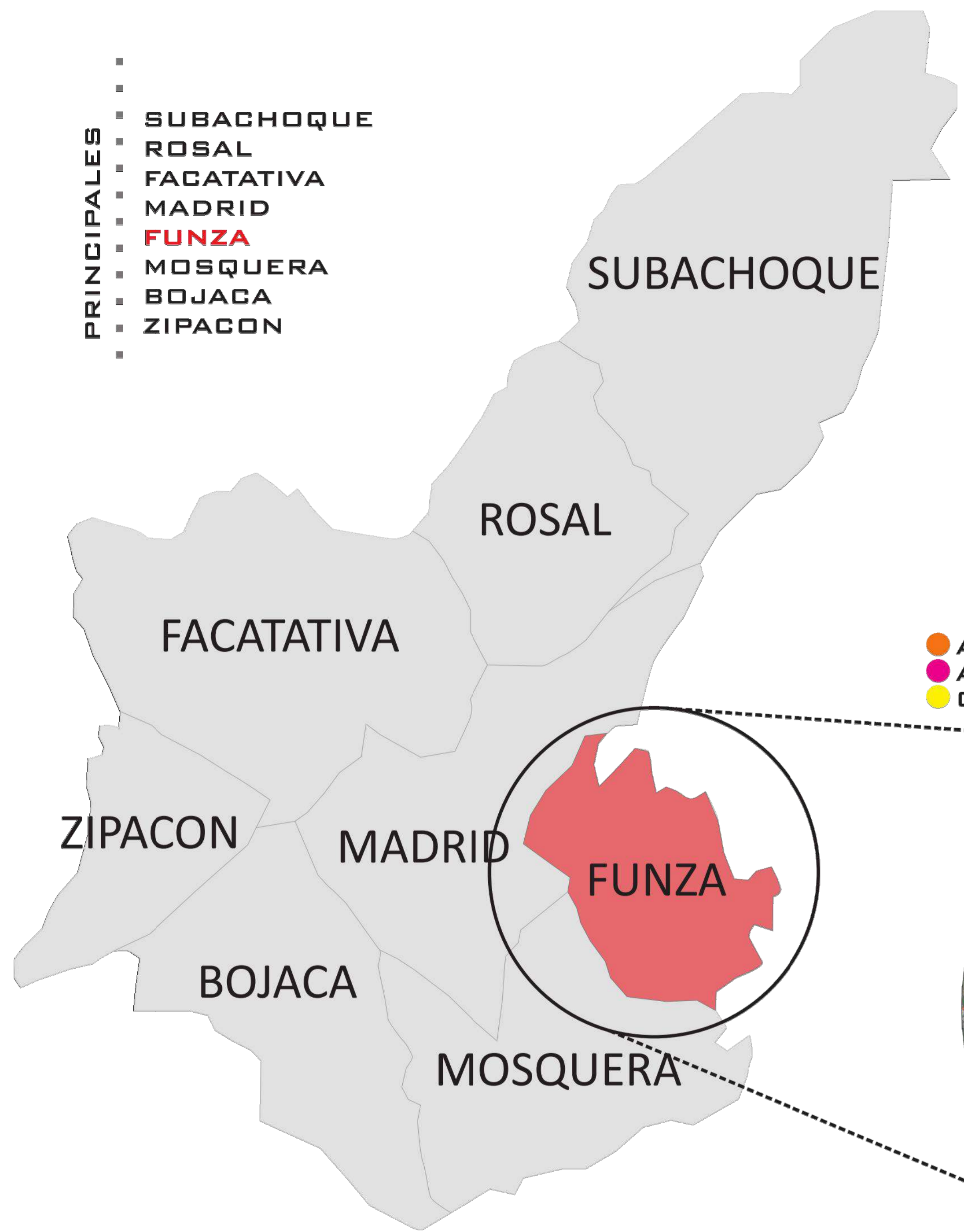


ZIPACON

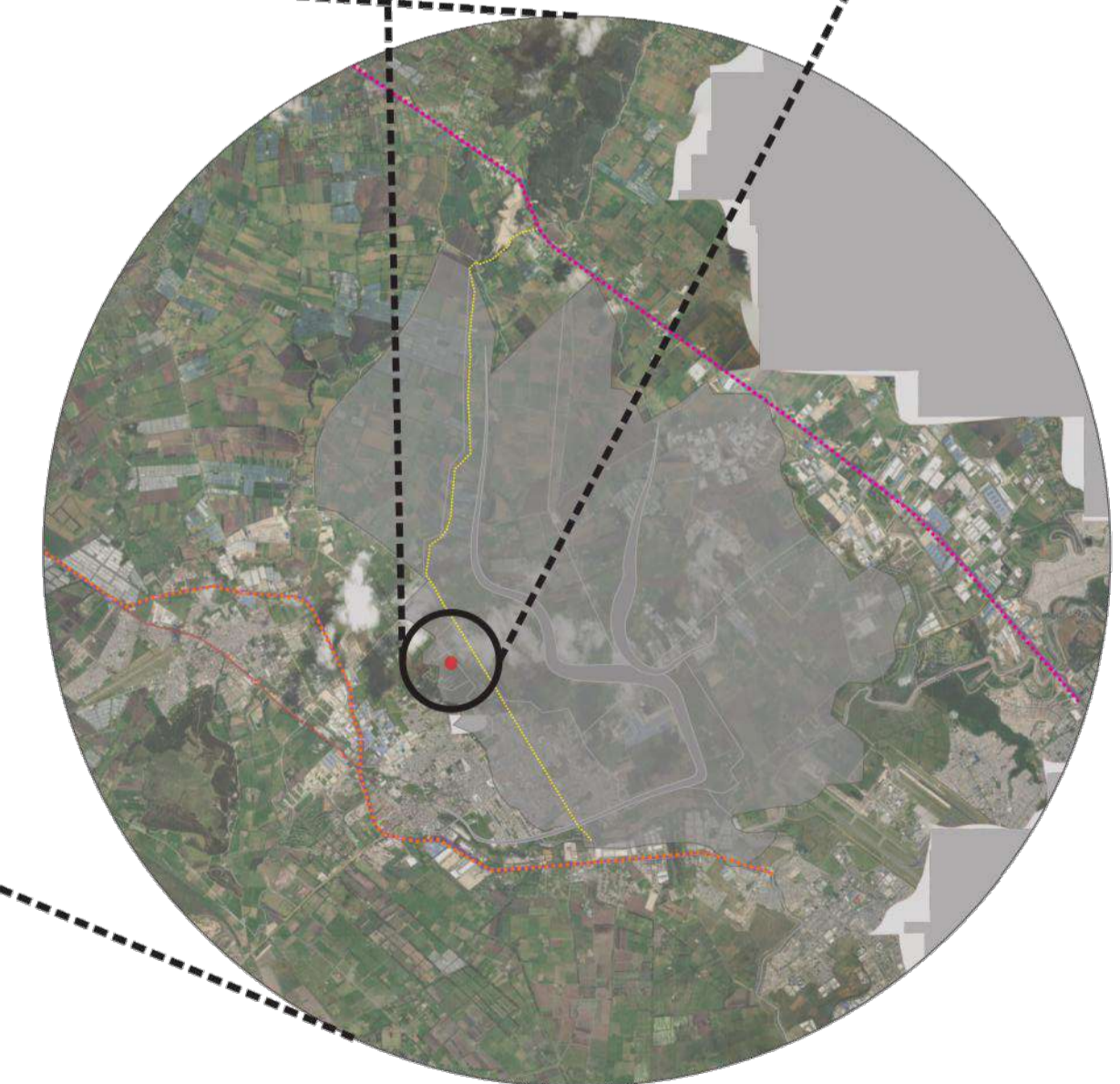
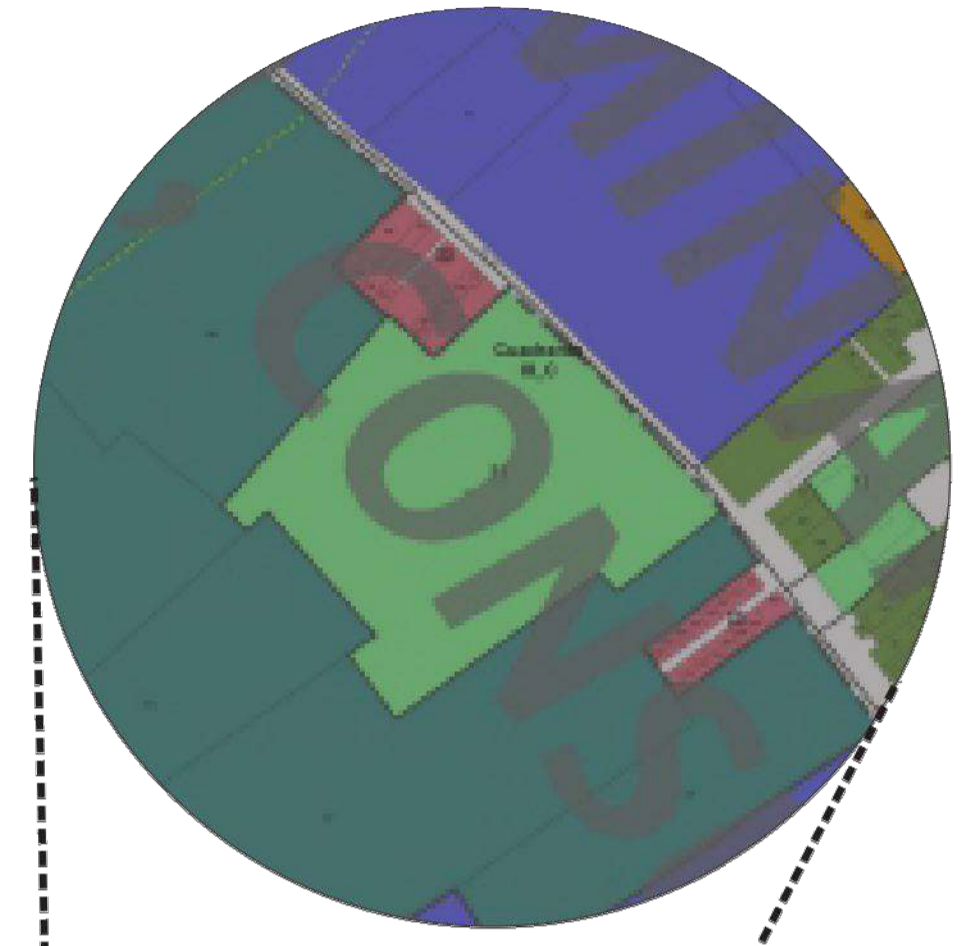


PRINCIPALES


- SUBACHOQUE
- ROSAL
- FACATATIVA
- MADRID
- FUNZA**
- MOSQUERA
- BOJACA
- ZIPACON



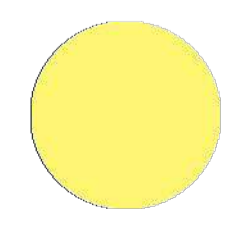
- AUTOPISTA OCCIDENTE
- AUTOPISTA BOGOTA - MEDELLIN
- CALLE 15



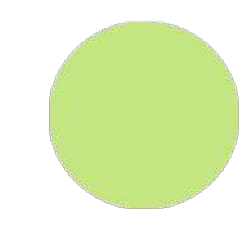
COBERTURA HOSPITALARIA CAMAS HOSPITALARIAS POR CADA 10.000 POR CADA HABITANTE




0



2 - 9



9 - 13



24

CONCLUSIONES

SEGUN EL PLAN DE DESARROLLO SE PLANTEA NUEVA REESTRUCTURACION DE LAS VIAS PRINCIPALES QUE SON LA AUTOPISTA OCCIDENTE, AUTOPISTA BOGOTA-MEDELLIN Y LA CALLE PRINCIPAL CL15.



UNIVERSIDAD La Gran Colombia OFICINA DE PROYECTOS ESPECIALES

PROYECTO HOSPITAL REGIONAL

LOGO PROYECTO ARQUITECTONICO



HOSPITAL REGIONAL EL BUEN EJERCICIO DE LA MEDICINA

OBSERVACIONES

TRABAJO DE TESIS PARA OPTAR TITULO ARQUITECTO
BOOK PLANOS ANALISIS PROYECTO HOSPITAL REGIONAL

PRESENTADO A:
UNIVERSIDAD LA GRAN COLOMBIA

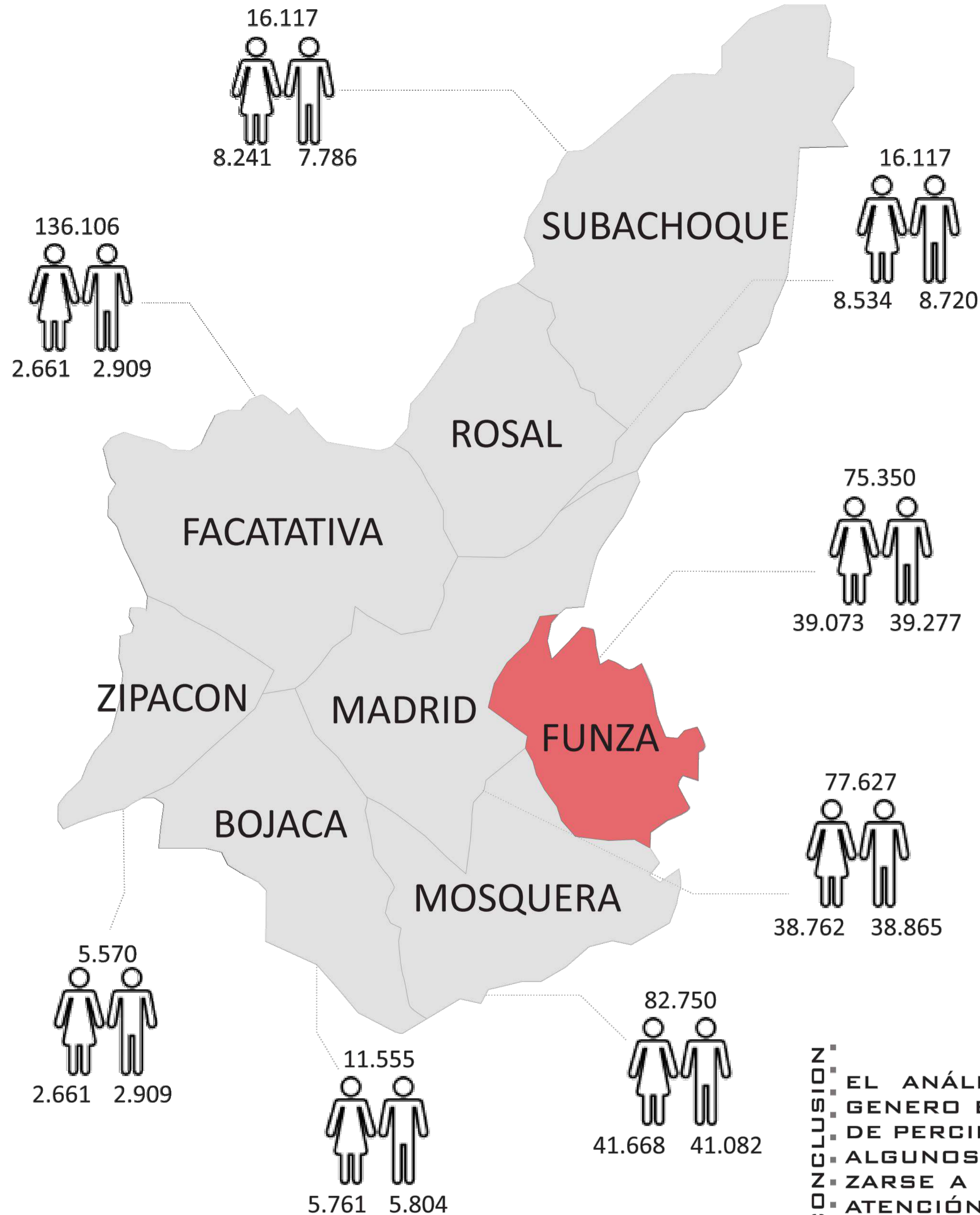
POR:

PLANOS DE REFERENCIA
GOOGLE EARTH - MAPS
ARCHIVOS DE REFERENCIA
PBOT - FUNZA



CONTIENE
REGIONAL
MOVILIDAD VIAL

ESCALA	N/A	FECHA	01-01-20
ARCHIVO	formato.dwg	FECHA COPIA	01-01-20
DIBUJO	CorelDraw	ELABORACION	ENERO. 2020
REVISION.	PLANO No.	PLANCHA No.	
	A-002	02	67

REGIONAL POBLACION



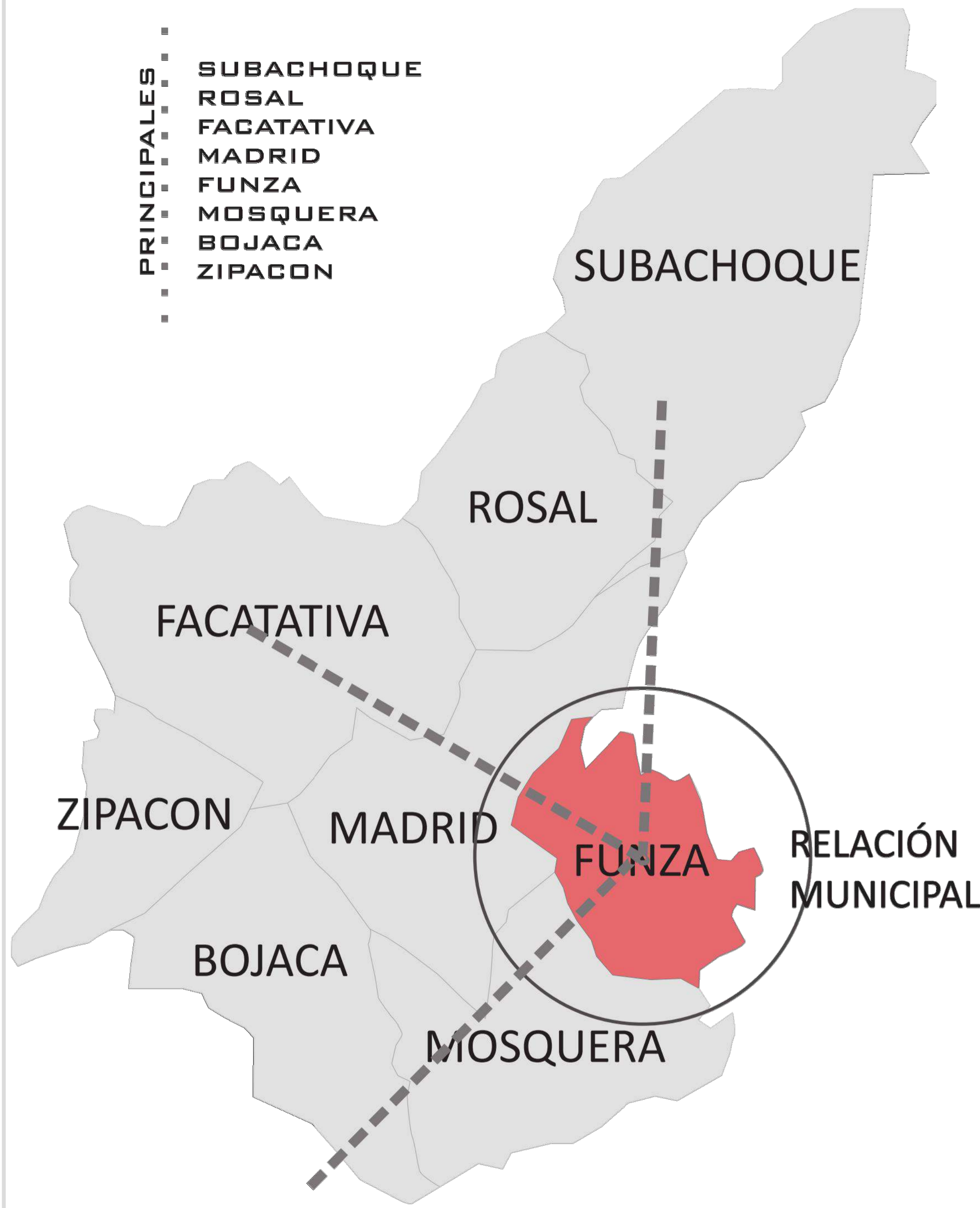
EL ANÁLISIS POBLACIONAL NOS MUESTRA POR GENERO EL INCREMENTO POR MUNICIPIO, ADEMÁS DE PERCIBIR LA FALCENCIA DE ATENCION MEDICA EN ALGUNOS MUNICIPIOS, DONDE LES TOCA DESPLAZARSE A UNO DE ELLOS DONDE LES BRINDEN LA ATENCION NECESARIA.

REVISION	PLANO No.	PLANCHAS No.
 <p>UNIVERSIDAD La Gran Colombia OFICINA DE PROYECTOS ESPECIALES</p>		
PROYECTO HOSPITAL REGIONAL		
LOGO PROYECTO ARQUITECTONICO  <p>HOSPITAL REGIONAL EL BUEN EJERCICIO DE LA MEDICINA</p>		
OBSERVACIONES		
TRABAJO DE TESIS PARA OPTAR TITULO ARQUITECTO BOOK PLANOS ANALISIS PROYECTO HOSPITAL REGIONAL		
PRESENTADO A:		
UNIVERSIDAD LA GRAN COLOMBIA		
POR:		
PLANOS DE REFERENCIA GOOGLE EARTH - MAPS ARCHIVOS DE REFERENCIA PBOT - FUNZA - DANE		
CONTIENE		
REGIONAL POBLACION		
ESCALA	N/A	FECHA 01-01-20
ARCHIVO	formato.dwg	FECHA COPIA 01-01-20
DIBUJO	CorelDraw	ELABORACION ENERO. 2020
REVISION	PLANO No.	PLANCHAS No.
	A-003	03 DE 67

REGIONAL

MUNICIPIOS

- PRINCIPALES
- SUBACHOQUE
 - ROSAL
 - FACATATIVA
 - MADRID
 - FUNZA
 - MOSQUERA
 - BOJACA
 - ZIPACON



SUBACHOQUE

POBLACIÓN
16.117 HABITANTES
ACTIVIDAD ECONÓMICA
7,8% INDUSTRIA
43,4% COMERCIO
48,2% SERVICIOS
0,6% OTROS



ROSAL

POBLACIÓN
16.117 HABITANTES
ACTIVIDAD ECONÓMICA
4,6% INDUSTRIA
44,6% COMERCIO
40,6% SERVICIOS
10,2% OTROS



FACATATIVA

POBLACIÓN
136.106 HABITANTES
ACTIVIDAD ECONÓMICA
8,2% INDUSTRIA
57,7% COMERCIO
33,4% SERVICIOS
0,6% OTROS



ZIPACON

POBLACIÓN
5.570 HABITANTES
ACTIVIDAD ECONÓMICA
7,6% INDUSTRIA
38,9% COMERCIO
53,4% SERVICIOS



BOJACA

POBLACIÓN
11.555 HABITANTES
ACTIVIDAD ECONÓMICA
8,9% INDUSTRIA
48,9% COMERCIO
42,2% SERVICIOS
0,0% OTROS



MOSQUERA

POBLACIÓN
82.750 HABITANTES
ACTIVIDAD ECONÓMICA
12,3% INDUSTRIA
50,7% COMERCIO
35,8% SERVICIOS
1,1% OTROS



MADRID

POBLACIÓN
77.627 HABITANTES
ACTIVIDAD ECONÓMICA
8,6% INDUSTRIA
56,4% COMERCIO
33,7% SERVICIO
1,2% OTROS

RELACIÓN MUNICIPAL

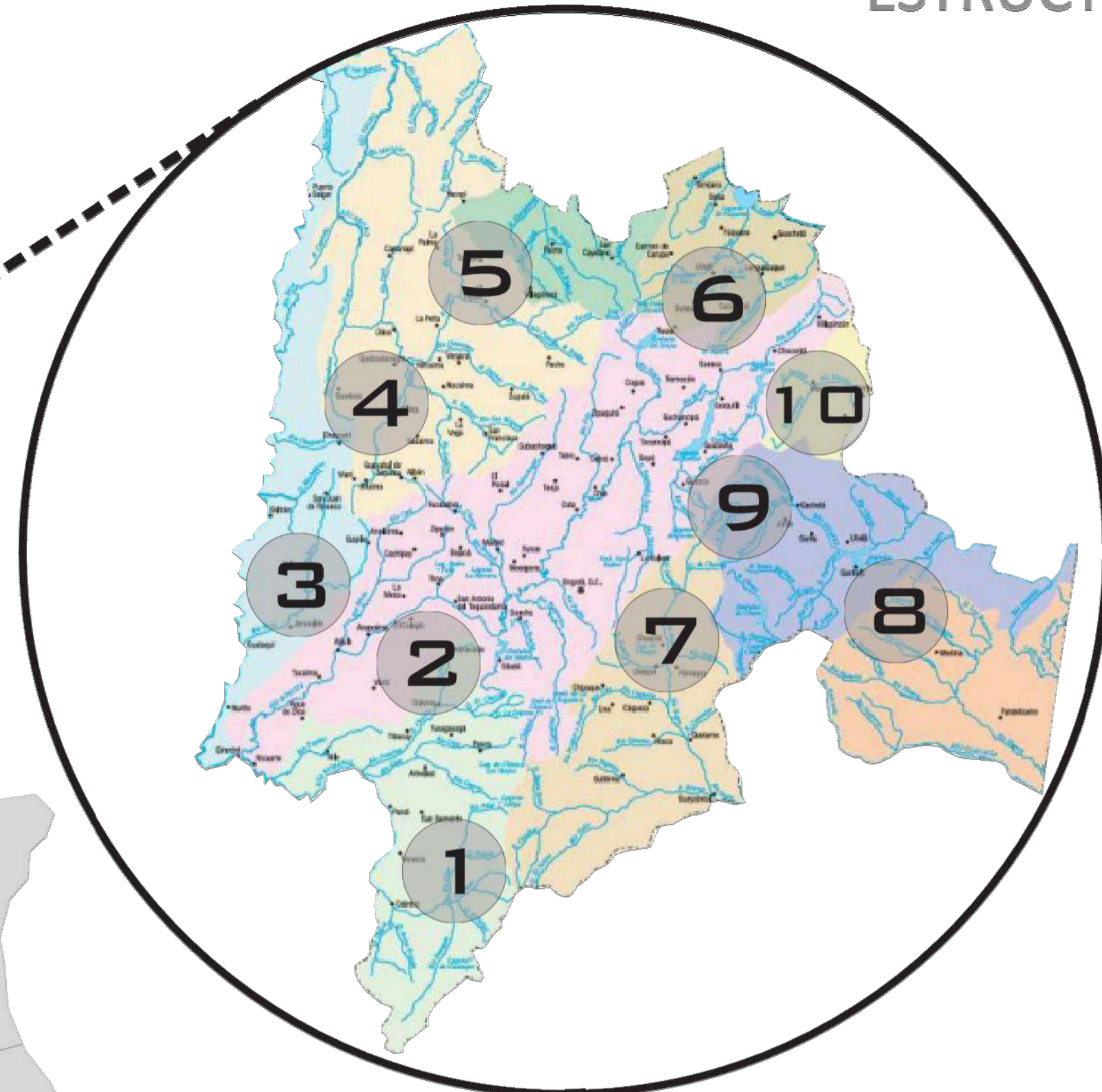
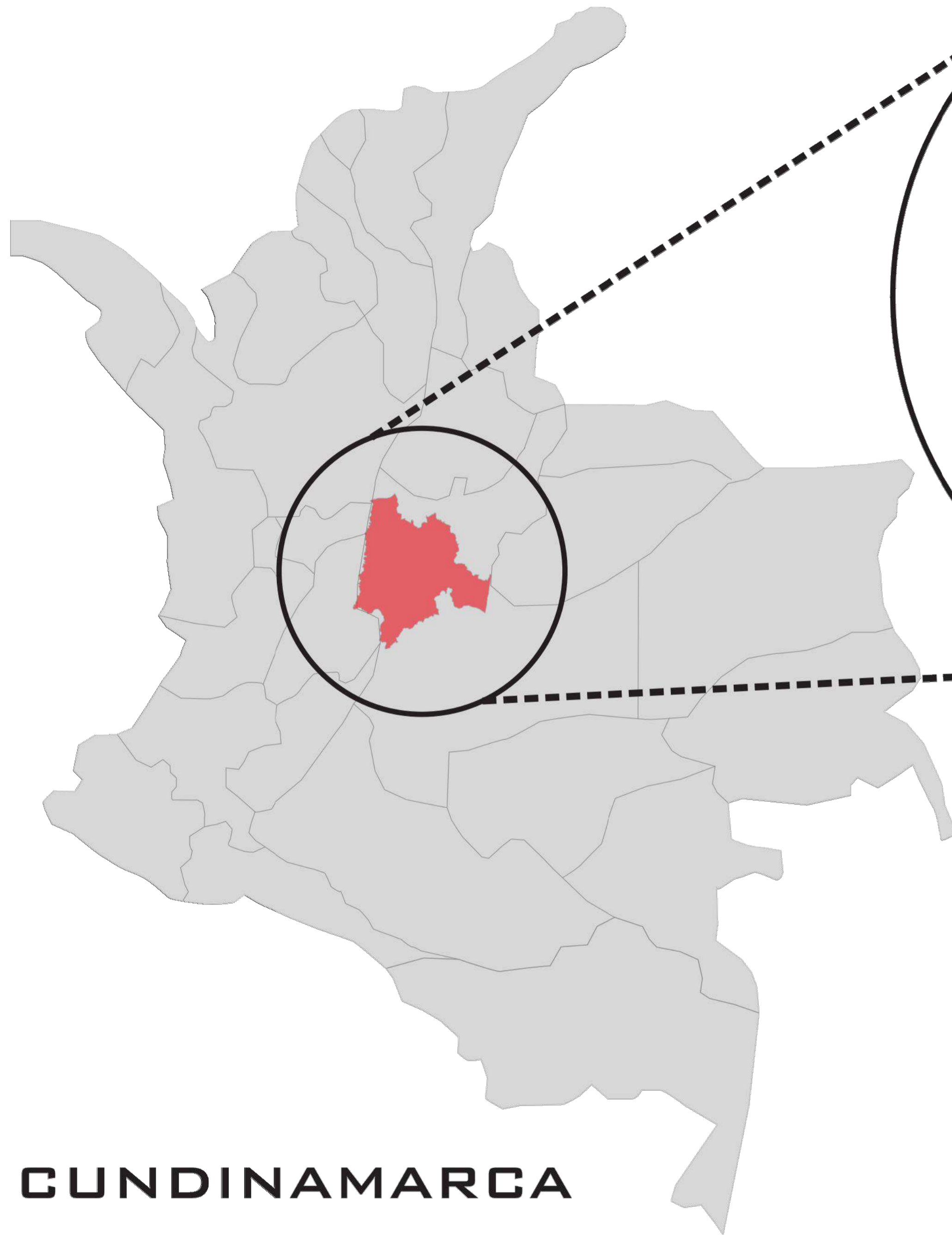
CONCLUSIÓN

EL ANÁLISIS DE LOS MUNICIPIOS ALEDAÑOS MUESTRA QUE EN SU GRAN MAYORÍA LA ACTIVIDAD ECONOMICA ES BASADA EN COMERCIO Y SERVICIOS SEGUN LAS ESTADISTICAS DEL DANE.

REVISIÓN	PLANO No.	PLANCHAS No.
 UNIVERSIDAD La Gran Colombia OFICINA DE PROYECTOS ESPECIALES		
PROYECTO HOSPITAL REGIONAL		
LOGO PROYECTO ARQUITECTONICO		
 HOSPITAL REGIONAL EL BUEN EJERCICIO DE LA MEDICINA		
OBSERVACIONES		
TRABAJO DE TESIS PARA OPTAR TITULO ARQUITECTO		
BOOK PLANOS ANALISIS PROYECTO HOSPITAL REGIONAL		
PRESENTADO A:		
UNIVERSIDAD LA GRAN COLOMBIA		
POR:		
PLANOS DE REFERENCIA GOOGLE EARTH - MAPS		
ARCHIVOS DE REFERENCIA PBOT - FUNZA - DANE		
CONTIENE		
REGIONAL MUNICIPIOS		
ESCALA	N/A	FECHA 01-01-20
ARCHIVO	formato.dwg	FECHA COPIA 01-01-20
DIBUJO	CorelDraw	ELABORACION ENERO. 2020
REVISIÓN	PLANO No.	PLANCHAS No.
	A-004	04 DE 67

REGIONAL

ESTRUCTURA ECOLOGICA




CUNDINAMARCA
POBLACION
2.919 HABITANTES

CONCLUSION

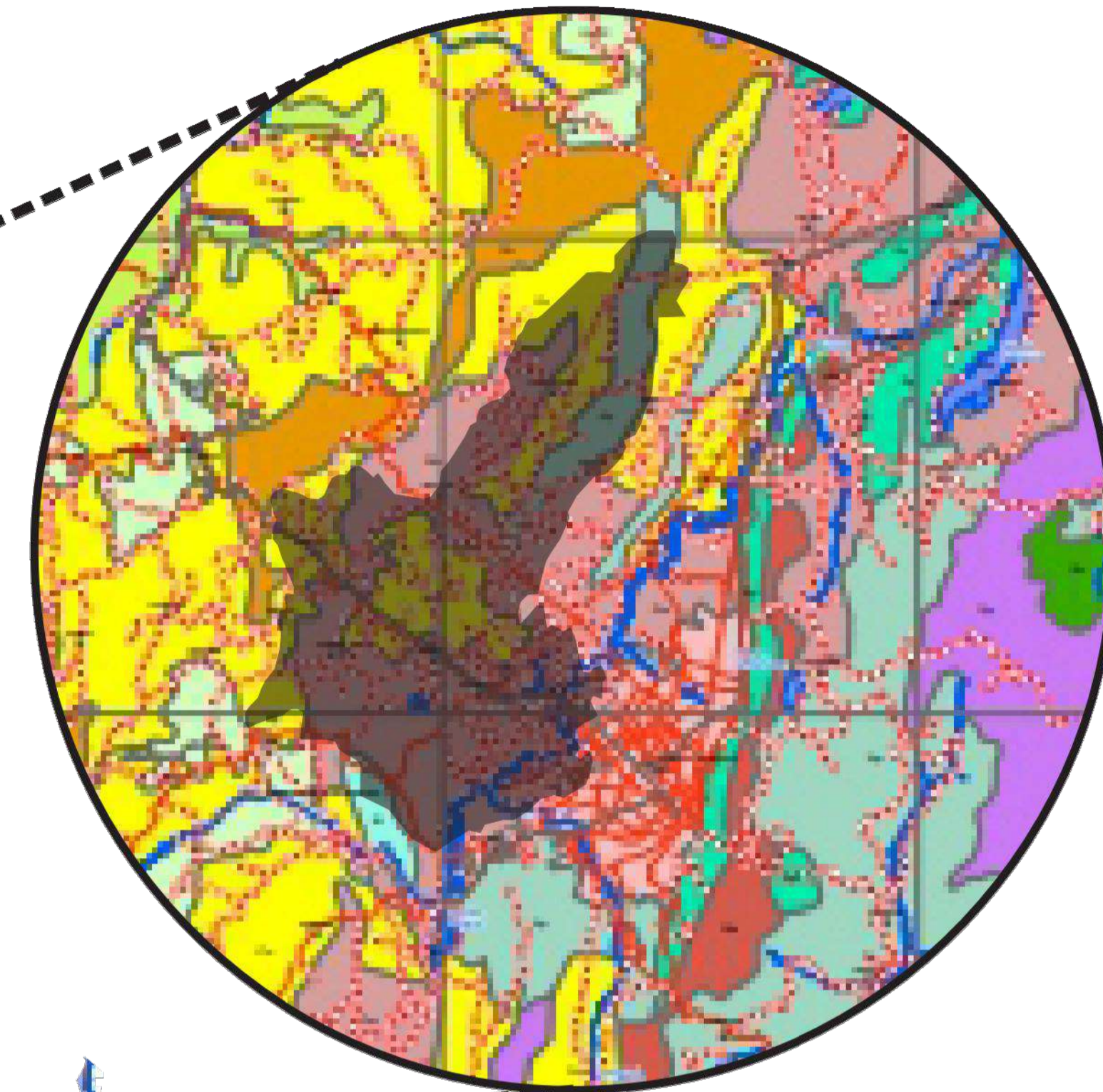
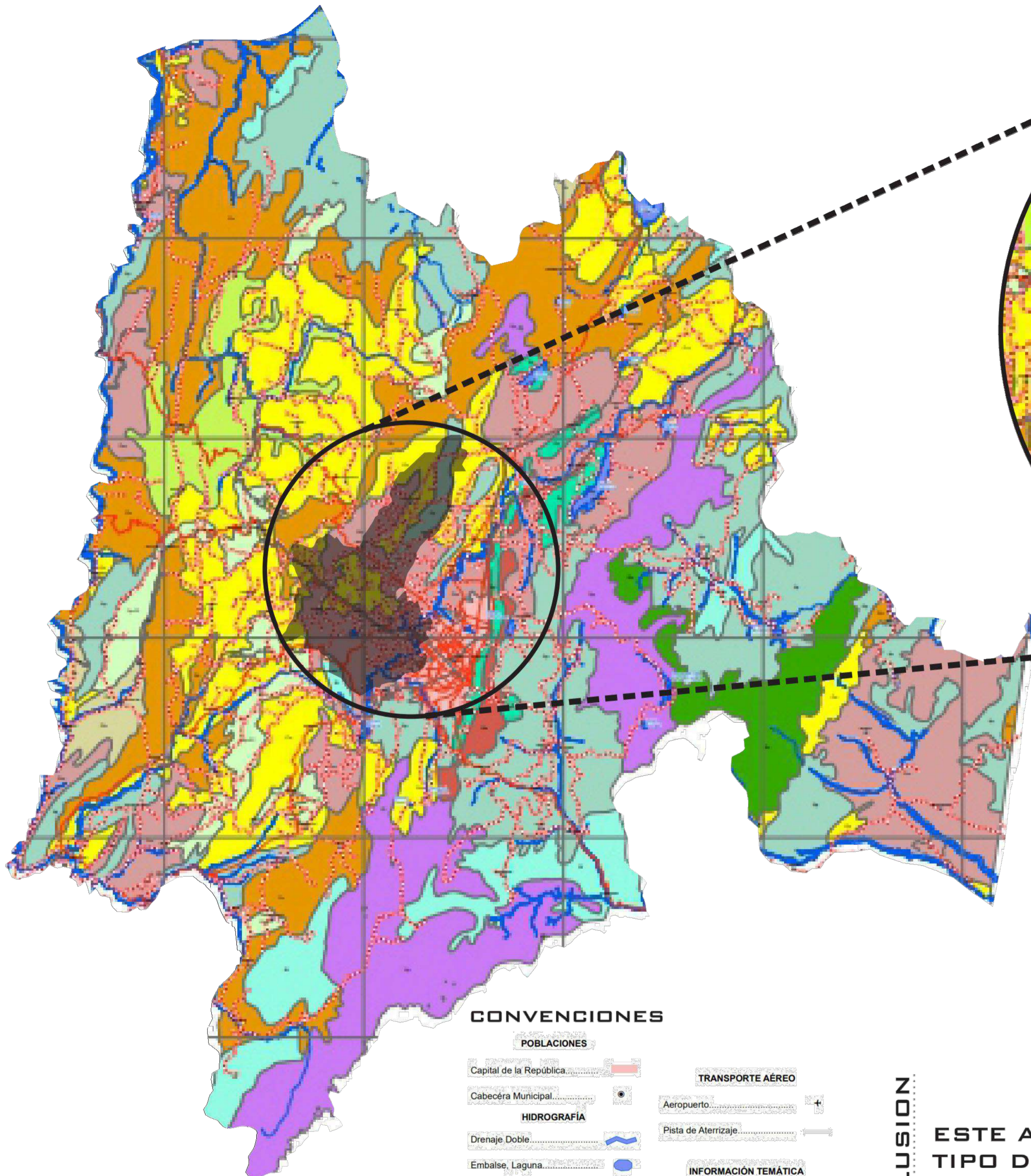
EL ANÁLISIS NOS MUESTRA LAS CUENCAS HIDROGRAFICAS EN LA PARTE DE CUNDINAMARCA CON SU NUMERO DE SUBCUENCAS EN EL AREA DE CUNDINAMARCA.

- | | | | |
|----------|--|-----------|--|
| 1 | 2119 - RIO SUMAPAZ
NUMERO SUBCUENCAS 10 | 6 | 2401 - RIO SUAREZ
NUMERO SUBCUENCAS 12 |
| 2 | 2120 - RIO BOGOTA
NUMERO SUBCUENCAS 184 | 7 | 3502 - RIO BLANCO
NUMERO SUBCUENCAS 17 |
| 3 | 2123 - RIO MAGDALENA
NUMERO SUBCUENCAS 10 | 8 | 3505 - RIO GUAVIDO
NUMERO SUBCUENCAS 61 |
| 4 | 2306 - RIO NEGRO
NUMERO SUBCUENCAS 16 | 9 | 3506 - RIO GACHETA
NUMERO SUBCUENCAS 25 |
| 5 | 2401 - RIO MINERO
NUMERO SUBCUENCAS 06 | 10 | 3507 - RIO MACHETA
NUMERO SUBCUENCAS 25 |

REVISION.	PLANO No.	PLANCHAS No.
 UNIVERSIDAD La Gran Colombia OFICINA DE PROYECTOS ESPECIALES		
PROYECTO HOSPITAL REGIONAL		
LOGO PROYECTO ARQUITECTONICO		
 HOSPITAL REGIONAL EL BUEN EJERCICIO DE LA MEDICINA		
OBSERVACIONES		
TRABAJO DE TESIS PARA OPTAR TITULO ARQUITECTO BOOK PLANOS ANALISIS PROYECTO HOSPITAL REGIONAL		
PRESENTADO A:		
UNIVERSIDAD LA GRAN COLOMBIA		
POR:		
PLANOS DE REFERENCIA GOOGLE EARTH - MAPS		
ARCHIVOS DE REFERENCIA PBOT - FUNZA - DANE		
CONTIENE		
REGIONAL ESTRUCTURA ECOLOGICA		
ESCALA	N/A	FECHA 01-01-20
ARCHIVO	formato.dwg	FECHA COPIA 01-01-20
DIBUJO	CorelDraw	ELABORACION ENERO. 2020
REVISION.	PLANO No.	PLANCHAS No.
	A-005	05 DE 67

REGIONAL

USOS DEL SUELO



- BOSQUE INTERVENIDO
- BOSQUE NATURAL
- BOSQUE PINTADO
- ARBUSTOS Y MATORRALES
- CULTIVOS PERMEANTES
- CULTIVOS SEMI PERMEANTES
- CULTIVOS TRANSITORIOS
- AREAS ABIERTAS
- VEGETACION DE PARAMO
- PASTOS CON ARBOLES Y ARBUSTOS
- PASTOS MANEJADOS
- PASTOS NATURALES
- PASTOS INTRODUCIDOS MANEJADOS
- ZONA URBANA

CONVENCIONES

POBLACIONES		TRANSPORTE AEREO	
Capital de la República.....		Aeropuerto.....	
Cabecera Municipal.....		Pista de Aterrizaje.....	
HIDROGRAFIA		INFORMACION TEMATICA	
Drenaje Doble.....		Línea de Uso.....	
Embalse, Laguna.....		Símbolo de Uso.....	
TRANSPORTE TERRESTRE			
Carretera Pavimentada.....			
Carretera sin Pavimentar.....			
Via Férrea.....			

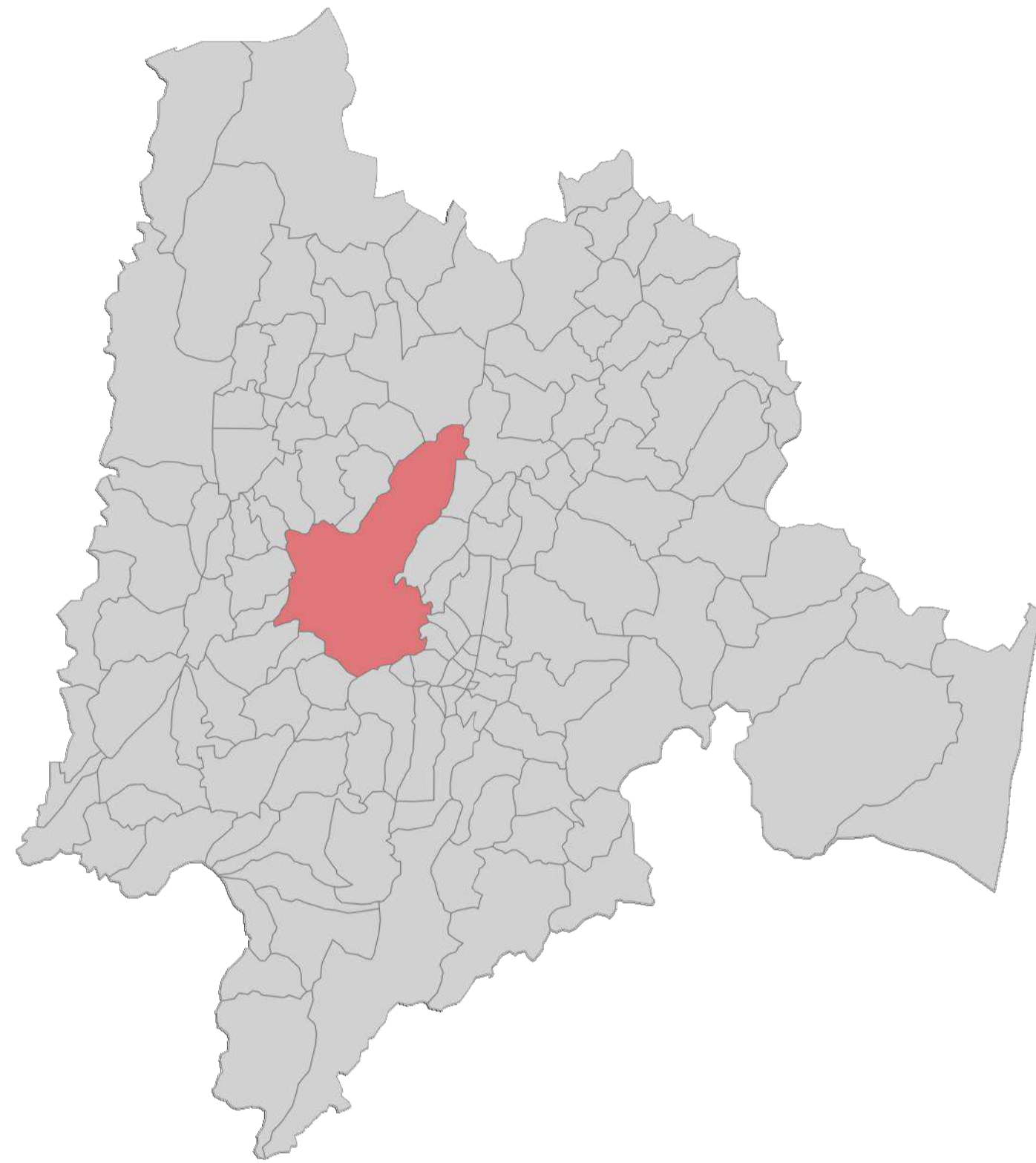
CONCLUSIONES

ESTE ANÁLISIS NOS LLEVA A IDENTIFICAR QUE TIPO DE USO TIENE EL AREA DE ESTUDIO Y QUE CONVENCIONES SE IDENTIFICAN EN EL SECTOR.

REVISION.	PLANO No.	PLANCHA No.
	A-006	06 DE 67
<p>UNIVERSIDAD La Gran Colombia OFICINA DE PROYECTOS ESPECIALES</p>		
PROYECTO HOSPITAL REGIONAL		
LOGO PROYECTO ARQUITECTONICO <p>HOSPITAL REGIONAL EL BUEN EJERCICIO DE LA MEDICINA</p>		
OBSERVACIONES		
TRABAJO DE TESIS PARA OPTAR TITULO ARQUITECTO BOOK PLANOS ANALISIS PROYECTO HOSPITAL REGIONAL		
PRESENTADO A:		
UNIVERSIDAD LA GRAN COLOMBIA		
POR:		
PLANOS DE REFERENCIA GOOGLE EARTH - MAPS		
ARCHIVOS DE REFERENCIA GOBERNACION CUNDINAMARCA		
CONTIENE		
REGIONAL USOS DEL SUELO		
ESCALA	N/A	FECHA 01-01-20
ARCHIVO	formato.dwg	FECHA COPIA 01-01-20
DIBUJO	CorelDraw	ELABORACION ENERO. 2020

REGIÓN ADMINISTRATIVA Y DE PLANEACIÓN ESPECIAL

LA REGIÓN ADMINISTRATIVA Y DE PLANEACIÓN ESPECIAL RAPE REGIÓN CENTRAL, DONDE SE INTEGRAN. CUNDINAMARCA, BOYACÁ, META, TOLIMA Y BOGOTÁ. INTEGRACIÓN REGIONAL.



- AUTOPISTA OCCIDENTE
- AUTOPISTA BOGOTA - MEDELLIN
- Calle 15

PROYECTOS ESTRATÉGICOS CONJUNTOS



SE TIENEN COMO OBJETIVO SUPERAR DIFERENCIAS SOCIALES Y ECONÓMICAS. LAS ÁREAS DE LOS SECTORES ES FÉRTIL CON PRIVILEGIOS DE BUENOS SUELOS.

¿PORQUE?

GARANTIZA EL FORTALECIMIENTO DE INFRAESTRUCTURA PARA TRANSPORTE DE ALTA COMPETITIVIDAD Y DINÁMICAS DE DESARROLLO ECONÓMICO, CON EL FIN DE LOGRAR AVANCES SOSTENIBLES.

¿DE QUE MANERA NOS CONVIENE? Y ¿PORQUE?

ES APROPIADO YA QUE LOS PLANES DE IMPULSAR EL DESARROLLO A NIVEL REGIONAL HACEN OBJETIVO PRIMORDIAL EL DESARROLLO ECONÓMICO Y AMBIENTAL.



Infraestructura de transporte, logística y servicios público



Competitividad y proyección internacional

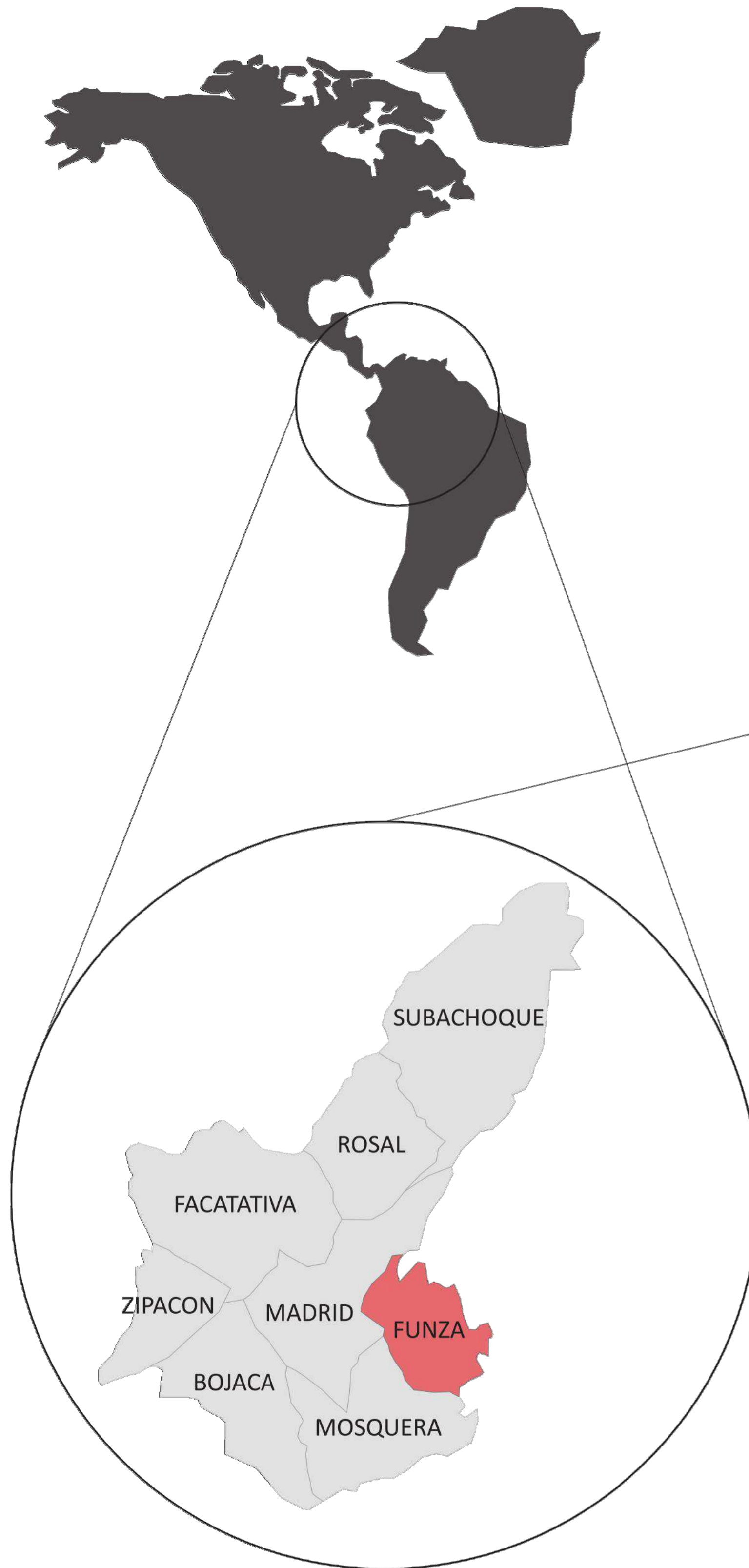
CONCLUSION

LA RAPE NOS HABLA SOBRE EL FORTALECIMIENTO DE LA INFRAESTRUCTURA DE TRANSPORTE Y DE LO PUEDE LLEGAR A SER, APARTIR DE ESTO SE HACE EL ESTUDIO DONDE NOS PERMITE SABER QUE SE PRESENTARA GRANDES AVANCES SOSTENIBLES.

REGIONAL RAPE

REVISION	PLANO No.	PLANCHA No.
 UNIVERSIDAD La Gran Colombia OFICINA DE PROYECTOS ESPECIALES		
PROYECTO HOSPITAL REGIONAL		
LOGO PROYECTO ARQUITECTONICO  HOSPITAL REGIONAL EL BUEN EJERCICIO DE LA MEDICINA		
OBSERVACIONES		
TRABAJO DE TESIS PARA OPTAR TITULO ARQUITECTO BOOK PLANOS ANALISIS PROYECTO HOSPITAL REGIONAL		
PRESENTADO A:		
UNIVERSIDAD LA GRAN COLOMBIA		
POR:		
PLANOS DE REFERENCIA GOOGLE EARTH - MAPS ARCHIVOS DE REFERENCIA RAPE REGION CENTRAL		
CONTIENE		
REGIONAL RAPE		
ESCALA	N/A	FECHA 01-01-20
ARCHIVO	formato.dwg	FECHA COPIA 01-01-20
DIBUJO	CorelDraw	ELABORACION ENERO. 2020
REVISION	PLANO No.	PLANCHA No.
	A-007	07 DE 67

MORFOLOGIA

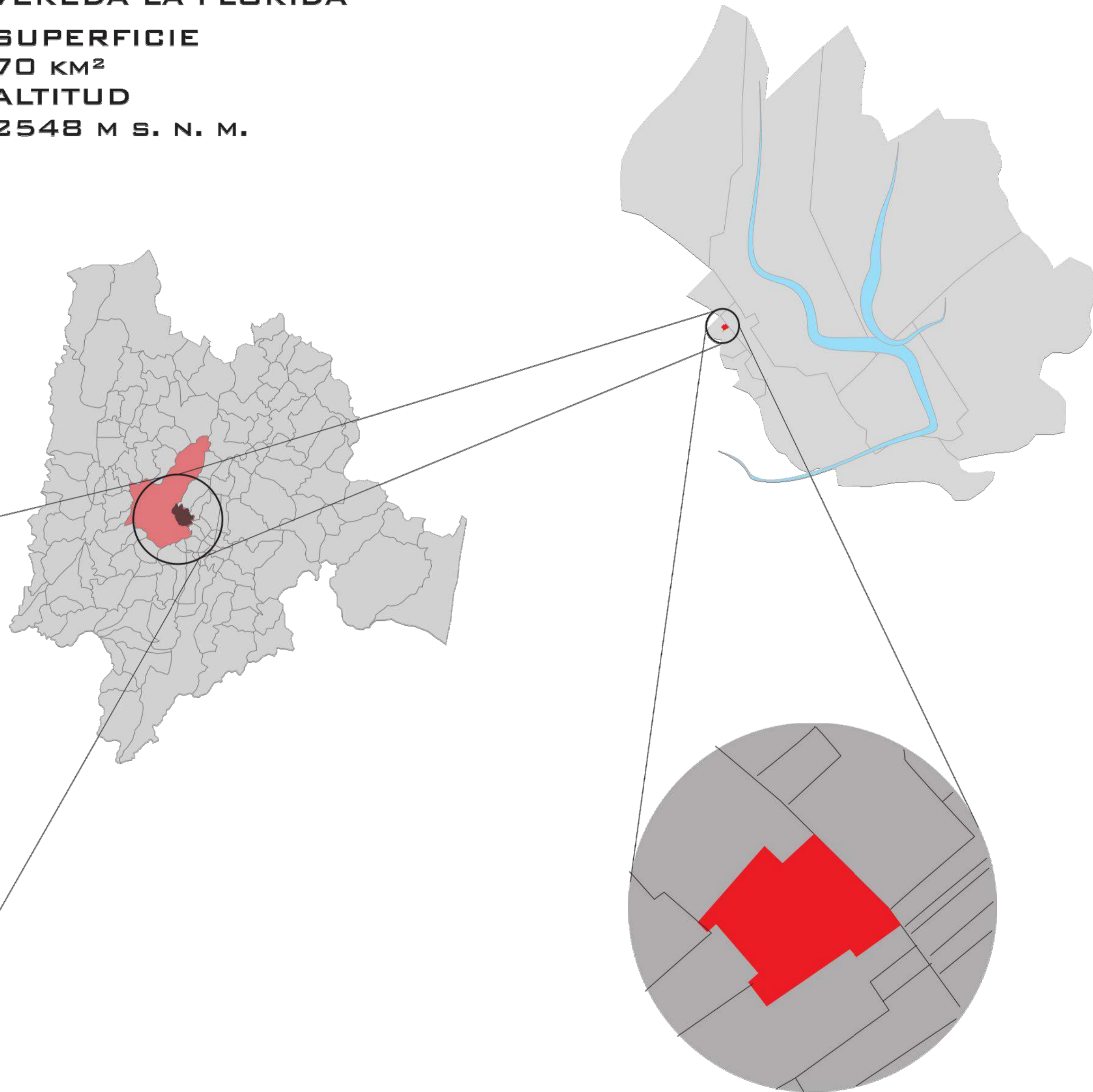


COORDENADAS
4°43'03"N 74°12'34"O

SUBDIVICIÓN
VEREDA EL COCLI
VEREDA SIETE TROJES
VEREDA EL CACIQUE
VEREDA LA ISLA
VEREDA EL HATO
VEREDA LA FLORIDA

SUPERFICIE
70 KM²
ALTITUD
2548 M S. N. M.

SECTORIAL
MORFOLOGIA



CONCLUSIONES

LA LOCALIZACIÓN DEL PREDIO SE HACE MEDIANTE UNOS ANÁLISIS PARA DETERMINAR LA VIABILIDAD DEL SECTOR. SE ANALIZA LA NORMATIVIDAD Y SE ENCUENTRA QUE EL PREDIO CUENTA CON LAS CONDICIONES OPTIMAS PARA DESARROLLAR EL HOSPITAL REGIONAL.



UNIVERSIDAD
La Gran Colombia
OFICINA DE PROYECTOS ESPECIALES

PROYECTO
HOSPITAL REGIONAL

LOGO PROYECTO ARQUITECTONICO



HOSPITAL REGIONAL
EL BUEN EJERCICIO DE LA MEDICINA

OBSERVACIONES

TRABAJO DE TESIS PARA OPTAR
TITULO ARQUITECTO
BOOK PLANOS ANALISIS
PROYECTO HOSPITAL REGIONAL

PRESENTADO A:
UNIVERSIDAD LA GRAN COLOMBIA

POR:

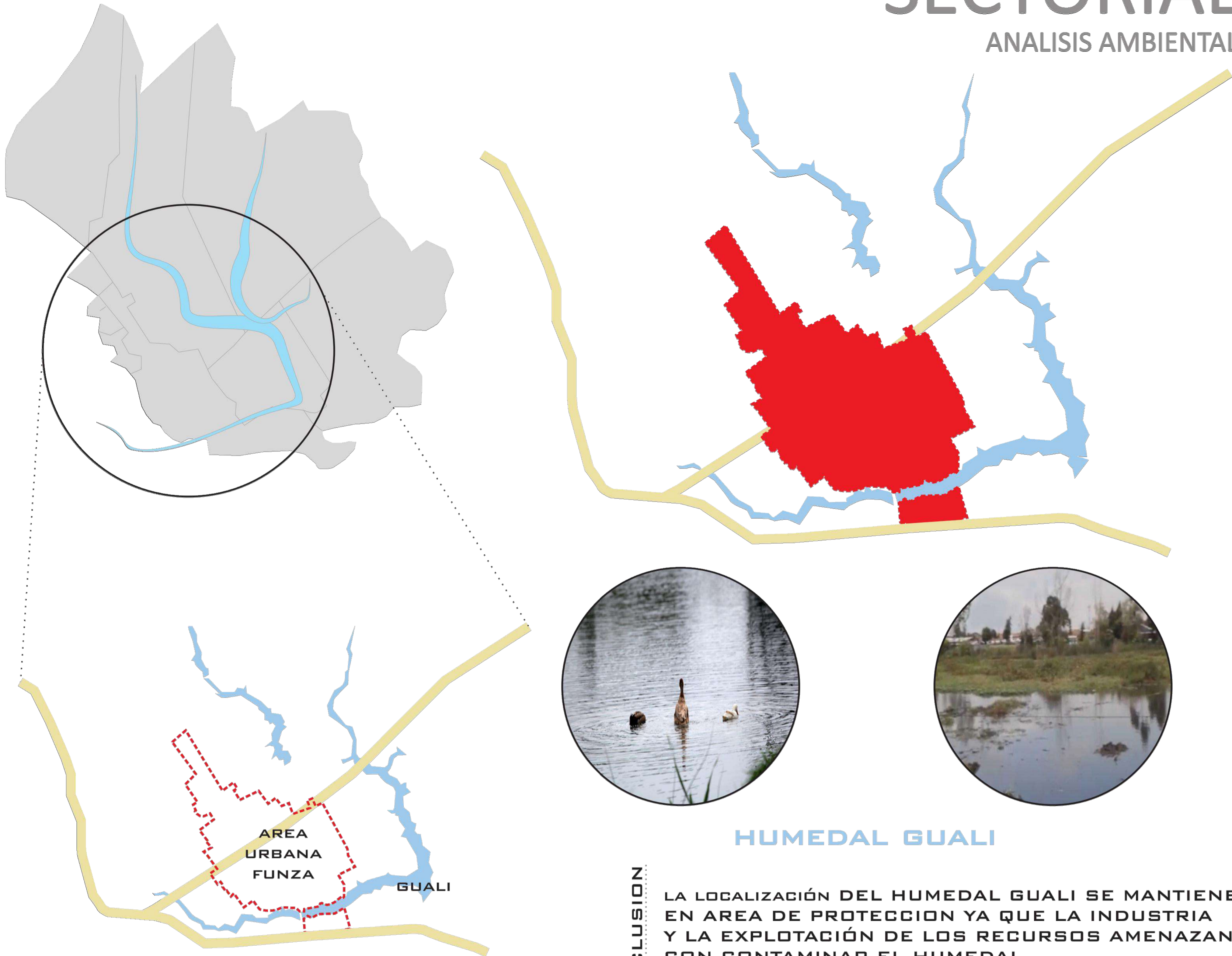
PLANOS DE REFERENCIA
GOOGLE EARTH - MAPS
ARCHIVOS DE REFERENCIA
RAPE REGION CENTRAL

CONTIENE
REGIONAL
MORFOLOGIA

ESCALA	N/A	FECHA	01-01-20
ARCHIVO	formato.dwg	FECHA COPIA	01-01-20
DIBUJO	CorelDraw	ELABORACION	ENERO. 2020
REVISION.	PLANO No.	PLANCHAS No.	
	A-008	08	67

SECTORIAL


ANALISIS AMBIENTAL



CONCLUSION

LA LOCALIZACIÓN DEL HUMEDAL GUALI SE MANTIENE EN AREA DE PROTECCION YA QUE LA INDUSTRIA Y LA EXPLOTACIÓN DE LOS RECURSOS AMENAZAN CON CONTAMINAR EL HUMEDAL.

HUMEDAL GUALI

REVISION.	PLANO No.	PLANCHA No.
 UNIVERSIDAD La Gran Colombia <small>OFICINA DE PROYECTOS ESPECIALES</small>		
PROYECTO HOSPITAL REGIONAL		
LOGO PROYECTO ARQUITECTONICO  HOSPITAL REGIONAL EL BUEN EJERCICIO DE LA MEDICINA		
OBSERVACIONES		
TRABAJO DE TESIS PARA OPTAR TITULO ARQUITECTO BOOK PLANOS ANALISIS PROYECTO HOSPITAL REGIONAL		
PRESENTADO A:		
UNIVERSIDAD LA GRAN COLOMBIA		
POR:		
PLANOS DE REFERENCIA GOOGLE EARTH - MAPS ARCHIVOS DE REFERENCIA RAPE REGION CENTRAL		
CONTIENE		
REGIONAL ANALISIS AMBIENTAL		
ESCALA	N/A	FECHA 01-01-20
ARCHIVO	formato.dwg	FECHA COPIA 01-01-20
DIBUJO	CorelDraw	ELABORACION ENERO. 2020
REVISION.	PLANO No.	PLANCHA No.
	A-009	09 DE 67

SECTORIAL

SISTEMA DE MOVILIDAD


VÍAS PRINCIPALES

AUTOPISTA OCCIDENTE
 CALLE 15
 CARRERA 9
 AUTOPISTA BOGOTÁ - MEDELLIN

VER SISTEMA MOVILIDAD
 MAYOR AMPLITUD
 SECCIÓN IMPLANTACIÓN

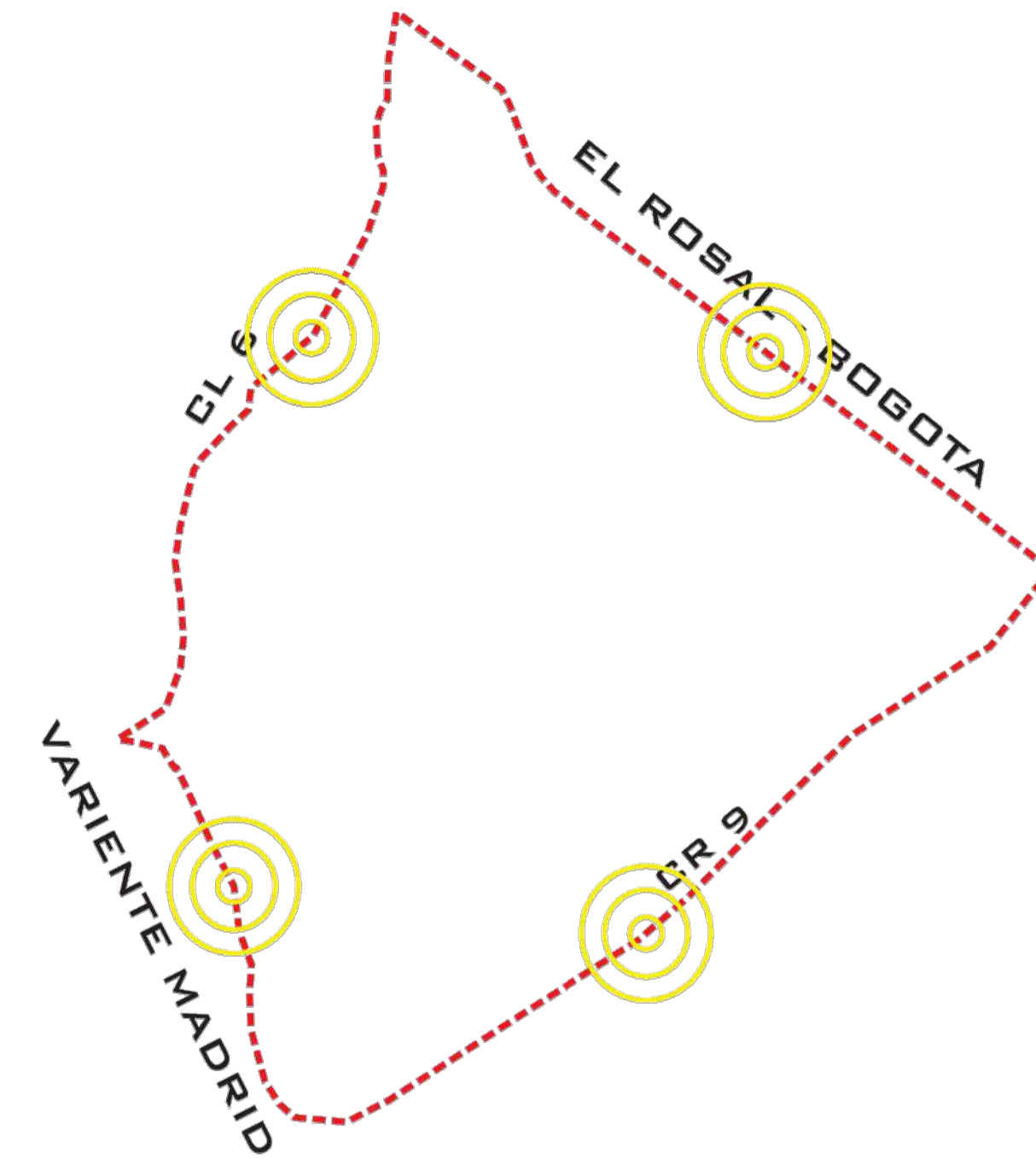
VER SISTEMA DE MOVILIDAD
 SELECCION DE IMPLANTACION

SISTEMA VIAL PRINCIPAL
 SISTEMA VIAL SECUNDARIO
 CICLO RUTA



CONCLUSION

LA LOCALIZACIÓN DEL HUMEDAL GUALI SE MANTIENE EN AREA DE PROTECCION YA QUE LA INDUSTRIA Y LA EXPLOTACIÓN DE LOS RECURSOS AMENAZAN CON CONTAMINAR EL HUMEDAL.



UNIVERSIDAD
 La Gran Colombia
 OFICINA DE PROYECTOS ESPECIALES

PROYECTO
 HOSPITAL REGIONAL

LOGO PROYECTO ARQUITECTONICO



HOSPITAL REGIONAL
 EL BUEN EJERCICIO DE LA MEDICINA

OBSERVACIONES

TRABAJO DE TESIS PARA OPTAR
 TITULO ARQUITECTO
 BOOK PLANOS ANALISIS
 PROYECTO HOSPITAL REGIONAL

PRESENTADO A:
 UNIVERSIDAD LA GRAN COLOMBIA

POR:


PLANOS DE REFERENCIA
 GOOGLE EARTH - MAPS
 ARCHIVOS DE REFERENCIA
 RAPE REGION CENTRAL

CONTIENE

REGIONAL
 SISTEMA MOVILIDAD

ESCALA	N/A	FECHA	01-01-20
ARCHIVO	formato.dwg	FECHA COPIA	01-01-20
DIBUJO	CorelDraw	ELABORACION	ENERO. 2020
REVISION.	PLANO No.	PLANCHAS No.	
	A-010	10	67

FUNZA
75,350 HABIT.



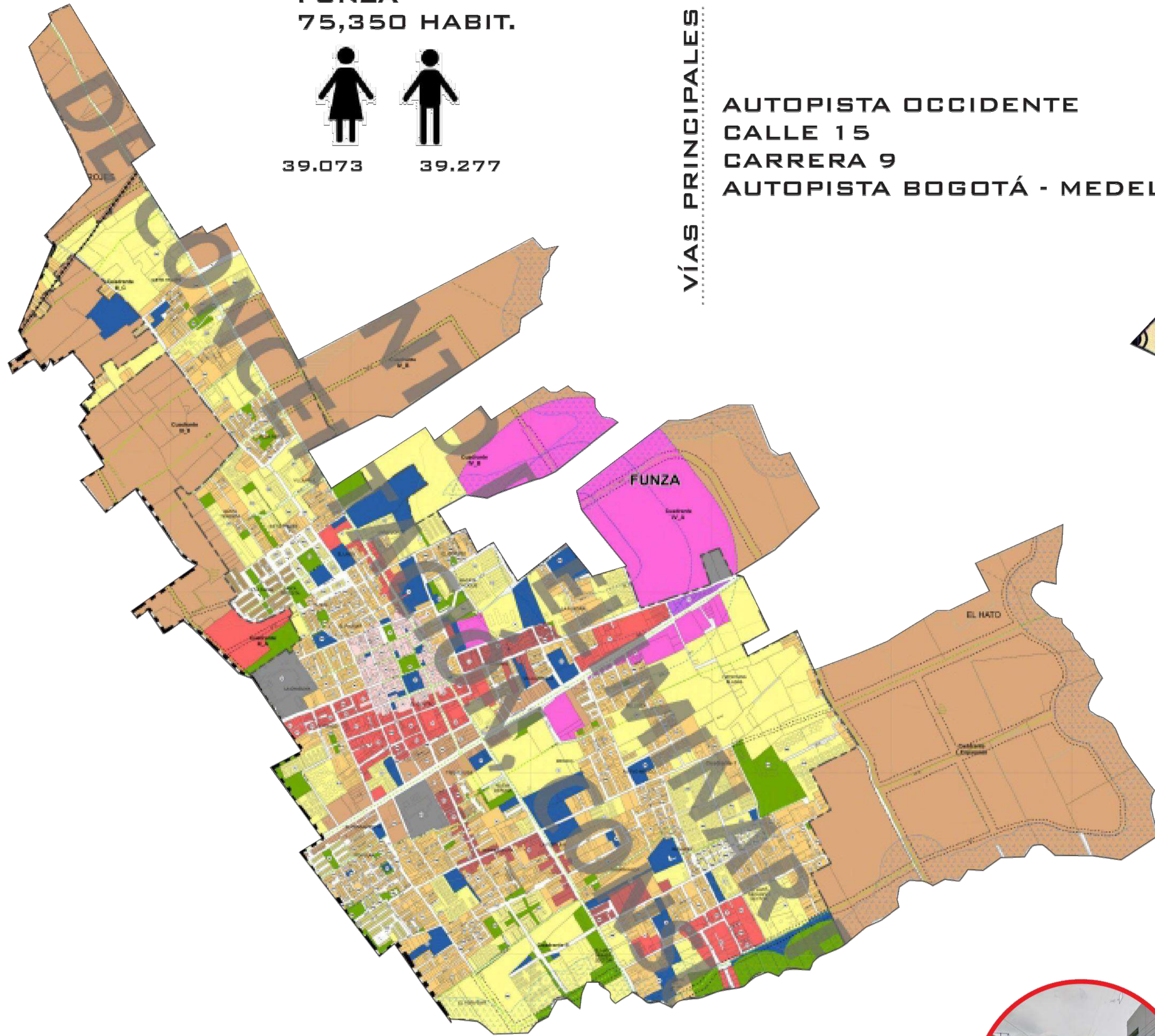
VÍAS PRINCIPALES

AUTOPISTA OCCIDENTE
CALLE 15
CARRERA 9
AUTOPISTA BOGOTÁ - MEDELLIN

SECTORIAL

POBLACIÓN - ECONÓMICO

ACTIVIDAD ECONÓMICA
PRINCIPAL ACTIVIDAD
ECONÓMICO DE FUNZA
INDUSTRIA Y COMERCIO



AREAS DE ACTIVIDAD

- RESIDENCIAL 1
- MIXTO HISTÓRICO
- RESIDENCIAL 2
- MIXTO REGIONAL
- RESIDENCIAL 3
- MIXTO ALTO IMPACTO
- MIXTO ESCALA LOCAL
- DESARROLLO
- MIXTO URBANO
- INDUSTRIAL



CONCLUSIONES

SE ESTABLECE LA CLASIFICACION DE ACTIDAD DE LOS LOTES, PARA SABER CUAL ES SUS EJES PRINCIPALES, Y SE DETERMINA QUE LA ACTIVIDAD ECONOMICA PRINCIPAL ES INDUSTRIA Y COMERCIO.



UNIVERSIDAD
La Gran Colombia
OFICINA DE PROYECTOS ESPECIALES

PROYECTO
HOSPITAL REGIONAL

LOGO PROYECTO ARQUITECTONICO



HOSPITAL REGIONAL
EL BUEN EJERCICIO DE LA MEDICINA

OBSERVACIONES

TRABAJO DE TESIS PARA OPTAR
TITULO ARQUITECTO

BOOK PLANOS ANALISIS
PROYECTO HOSPITAL REGIONAL

PRESENTADO A:

UNIVERSIDAD LA GRAN COLOMBIA

POR:

PLANOS DE REFERENCIA
GOOGLE EARTH - MAPS

ARCHIVOS DE REFERENCIA
RAPE REGION CENTRAL

CONTIENE

REGIONAL
POBLACION
ECONOMICO

ESCALA N/A FECHA 01-01-20

ARCHIVO formato.dwg FECHA COPIA 01-01-20

DIBUJO CorelDraw ELABORACION ENERO. 2020

REVISION. PLANO No. PLANCHA No.

A-011

11

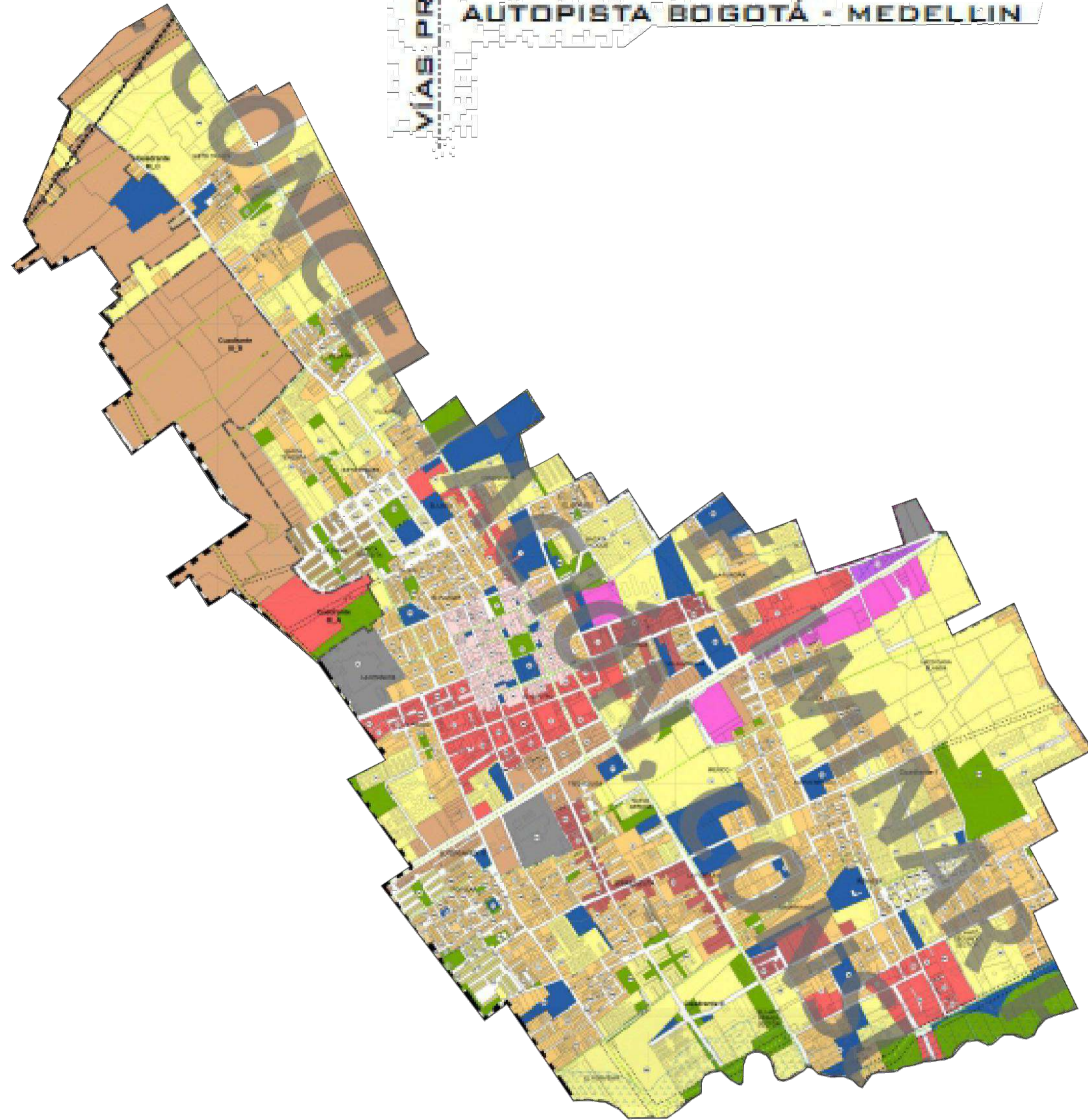
DE

67

SECTORIAL

USOS DE SUELO - SISTEMA DE EQUIPAMINTOS

VÍAS PRINCIPALES
 AUTOPISTA OCCIDENTE
 CALLE 15
 CARRERA 9
 AUTOPISTA BOGOTÁ - MEDELLIN

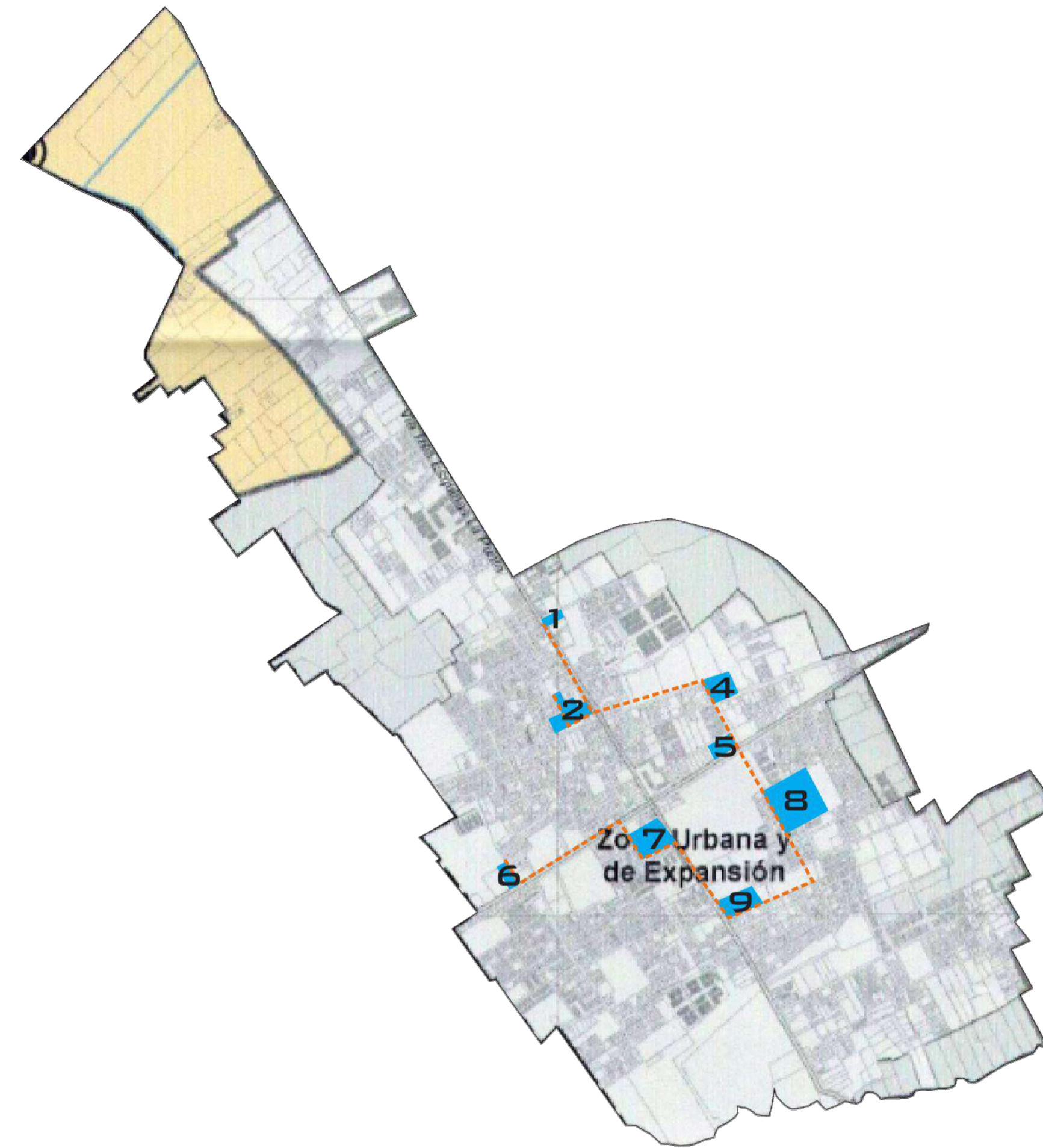


AREAS DE ACTIVIDAD


- | | |
|---|--|
| ● RESIDENCIAL 1 | ● MIXTO HISTÓRICO |
| ● RESIDENCIAL 2 | ● MIXTO REGIONAL |
| ● RESIDENCIAL 3 | ● MIXTO ALTO IMPACTO |
| ● MIXTO ESCALA LOCAL | ● DESARROLLO |
| ● MIXTO URBANO | ● INDUSTRIAL |

NOISELTON

LA RAPE NOS HABLA SOBRE EL FORTALECIMIENTO DE LA INFRAESTRUCTURA DE TRANSPORTE Y DE LO PUEDE LLEGAR A SER, APARTIR DE ESTO SE HACE EL ESTUDIO DONDE NOS PERMITE SABER QUE SE PRESENTARA GRANDES AVANCES SOSTENIBLES.

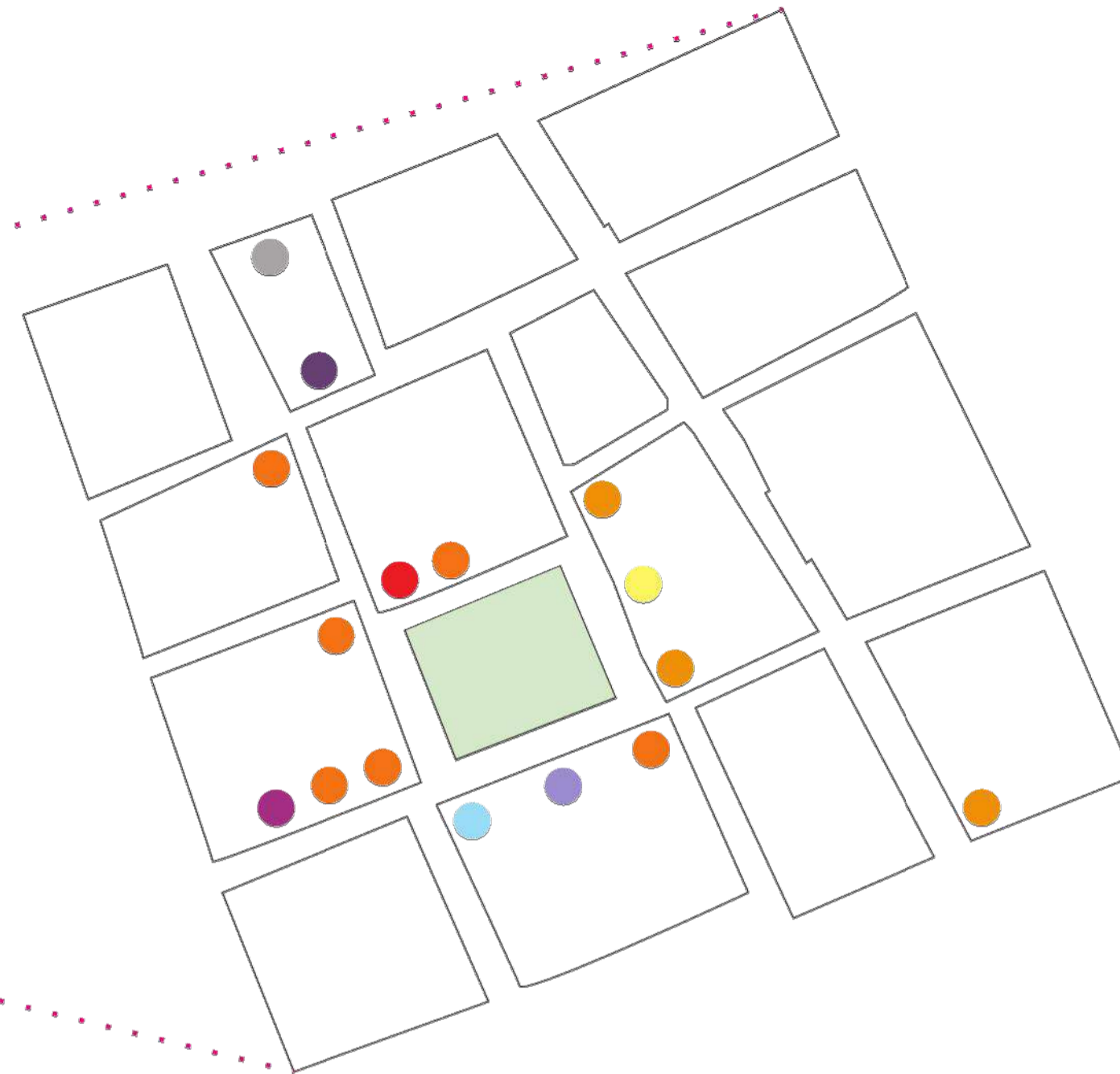
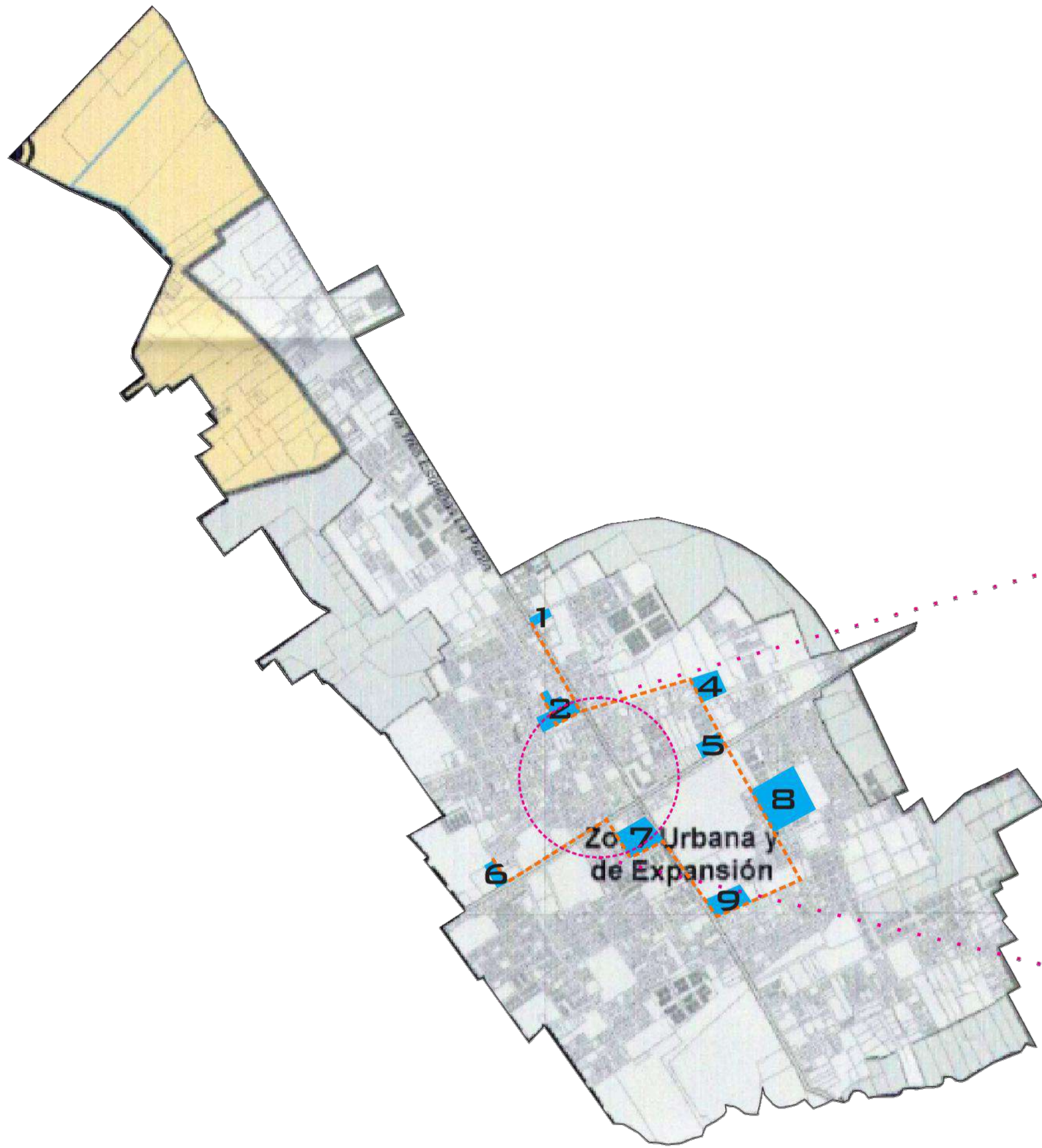


- | | |
|------------------------|-------------------------|
| 1. COLEGIO COOPERATIVO | 6. PLANEACION MUNICIPAL |
| 2. CONCHA ACÚSTICA | 7. BANCOS |
| 3. BIBLIOPARQUE | 8. PARQUE DE FUNZA |
| 4. PARQUE CENTRAL | 9. COLEGIO SANTANA |
| 5. ALCALDÍA | 10. ESTACIÓN DE POLICÍA |

REVISION.	PLANO No.	PLANCHA No.
UNIVERSITAS		
UNIVERSIDAD La Gran Colombia OFICINA DE PROYECTOS ESPECIALES		
PROYECTO HOSPITAL REGIONAL		
LOGO PROYECTO ARQUITECTONICO		
 HOSPITAL REGIONAL EL BUEN EJERCICIO DE LA MEDICINA		
OBSERVACIONES		
TRABAJO DE TESIS PARA OPTAR TITULO ARQUITECTO		
BOOK PLANOS ANALISIS PROYECTO HOSPITAL REGIONAL		
PRESENTADO A:		
UNIVERSIDAD LA GRAN COLOMBIA		
POR:		
PLANOS DE REFERENCIA GOOGLE EARTH - MAPS		
ARCHIVOS DE REFERENCIA RAPE REGION CENTRAL		
CONTIENE		
REGIONAL		
USOS DE SUELO EQUIPAMENTOS		
ESCALA	N/A	FECHA 01-01-20
ARCHIVO	formato.dwg	FECHA COPIA 01-01-20
DIBUJO	CorelDraw	ELABORACION ENERO. 2020
REVISION.	PLANO No.	PLANCHA No.
	A-012	12 DE 67

SECTORIAL

BIENES DE INTERES CULTURAL (BIC)



- 1. COLEGIO COOPERATIVO
- 2. CONCHA ACÚSTICA
- 3. BIBLIOPARQUE
- 4. PARQUE CENTRAL
- 5. ALCALDÍA
- 6. PLANEACION MUNICIPAL
- 7. BANCOS
- 8. PARQUE DE FUNZA
- 9. COLEGIO SANTANA
- 10. ESTACIÓN DE POLICÍA

- ALCALDIA DEL MUNICIPIO
- CASAS TIPO COLONIAL PATRIMONIAL
- CENTRO CULTURAL BACATA
- BIBLIOTECA, MARQUEZ DE SAN JORGE
- IGLESIA PARROQUIAL SANTIAGO APOSTOL
- OFICINA DE PLANEACION
- CASA CURAL
- PLAZOLETA DE EVENTOS MARQUEZ SAN JORGE



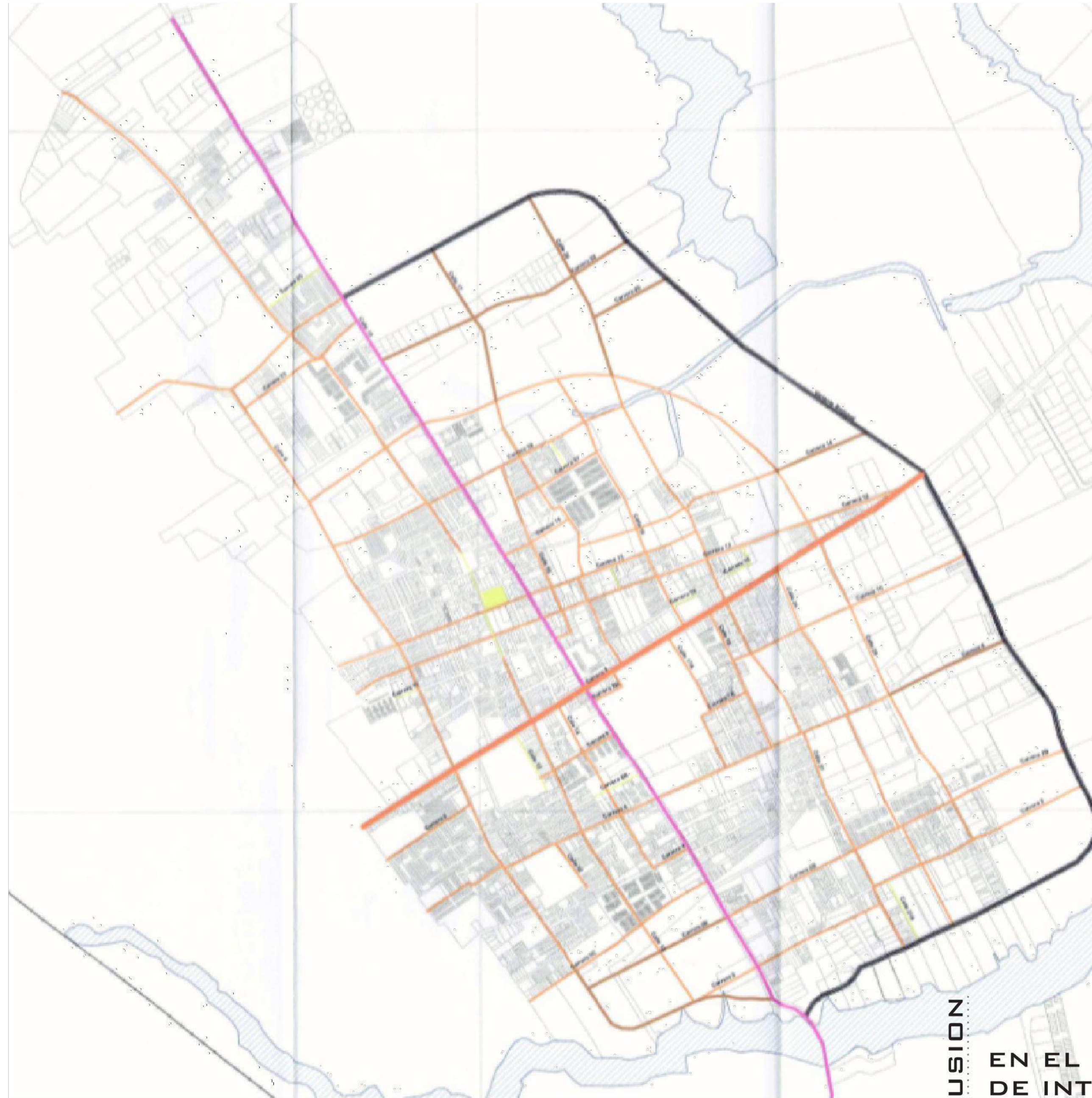
CONCLUSION

EN EL MUNICIPIO SE ENCUENTRAN ALGUNOS BIENES DE INTERES CULTURAL, QUE A LO LARGO DE LA HISTORIA SE HAN VUELTO PATRIMONIO DEL MUNICIPIO.

REVISION.	PLANO No.	PLANCHA No.
 UNIVERSIDAD La Gran Colombia OFICINA DE PROYECTOS ESPECIALES		
PROYECTO HOSPITAL REGIONAL		
LOGO PROYECTO ARQUITECTONICO  HOSPITAL REGIONAL EL BUEN EJERCICIO DE LA MEDICINA		
OBSERVACIONES		
TRABAJO DE TESIS PARA OPTAR TITULO ARQUITECTO BOOK PLANOS ANALISIS PROYECTO HOSPITAL REGIONAL		
PRESENTADO A:		
UNIVERSIDAD LA GRAN COLOMBIA		
POR:		
PLANOS DE REFERENCIA GOOGLE EARTH - MAPS		
ARCHIVOS DE REFERENCIA RAPE REGION CENTRAL		
CONTIENE		
REGIONAL BICS		
ESCALA	N/A	FECHA 01-01-20
ARCHIVO	formato.dwg	FECHA COPIA 01-01-20
DIBUJO	CorelDraw	ELABORACION ENERO. 2020
REVISION.	PLANO No.	PLANCHA No.
	A-013	13 DE 67

SELECCION Y IMPLANTACION



ANÁLISIS DEL LUGAR VIAS



ESTRUCTURA VIAL URBANA

	VU - 04 = 12 mts
	VU - 05 = 9 mts
	VU - 10 = 27 mts
	VU - 11 = 30 mts
	VU - 12 = 18 mts
	VU - 14 = 17 mts

A. - Estructura Vial Urbana

Paseo Urbano Carrera 9	
Paseo Cicloruta Calle 15	

CONCLUSION

EN EL MUNICIPIO SE ENCUENTRAN ALGUNOS BIENES DE INTERES CULTURAL, QUE A LO LARGO DE LA HISTORIA SE HAN VUELTO PATRIMONIO DEL MUNICIPIO.



UNIVERSIDAD
La Gran Colombia
OFICINA DE PROYECTOS ESPECIALES

PROYECTO
HOSPITAL REGIONAL

LOGO PROYECTO ARQUITECTONICO



HOSPITAL REGIONAL
EL BUEN EJERCICIO DE LA MEDICINA

OBSERVACIONES

TRABAJO DE TESIS PARA OPTAR
TITULO ARQUITECTO

BOOK PLANOS ANALISIS
PROYECTO HOSPITAL REGIONAL

PRESENTADO A:

UNIVERSIDAD LA GRAN COLOMBIA

POR:

PLANOS DE REFERENCIA
GOOGLE EARTH - MAPS

ARCHIVOS DE REFERENCIA
RAPE REGION CENTRAL

CONTIENE

REGIONAL
ANALISIS DE VIAS

ESCALA N/A FECHA 01-01-20

ARCHIVO formato.dwg FECHA COPIA 01-01-20

DIBUJO CorelDraw ELABORACION ENERO. 2020

REVISION. PLANO No. PLANCHA No.

A-014

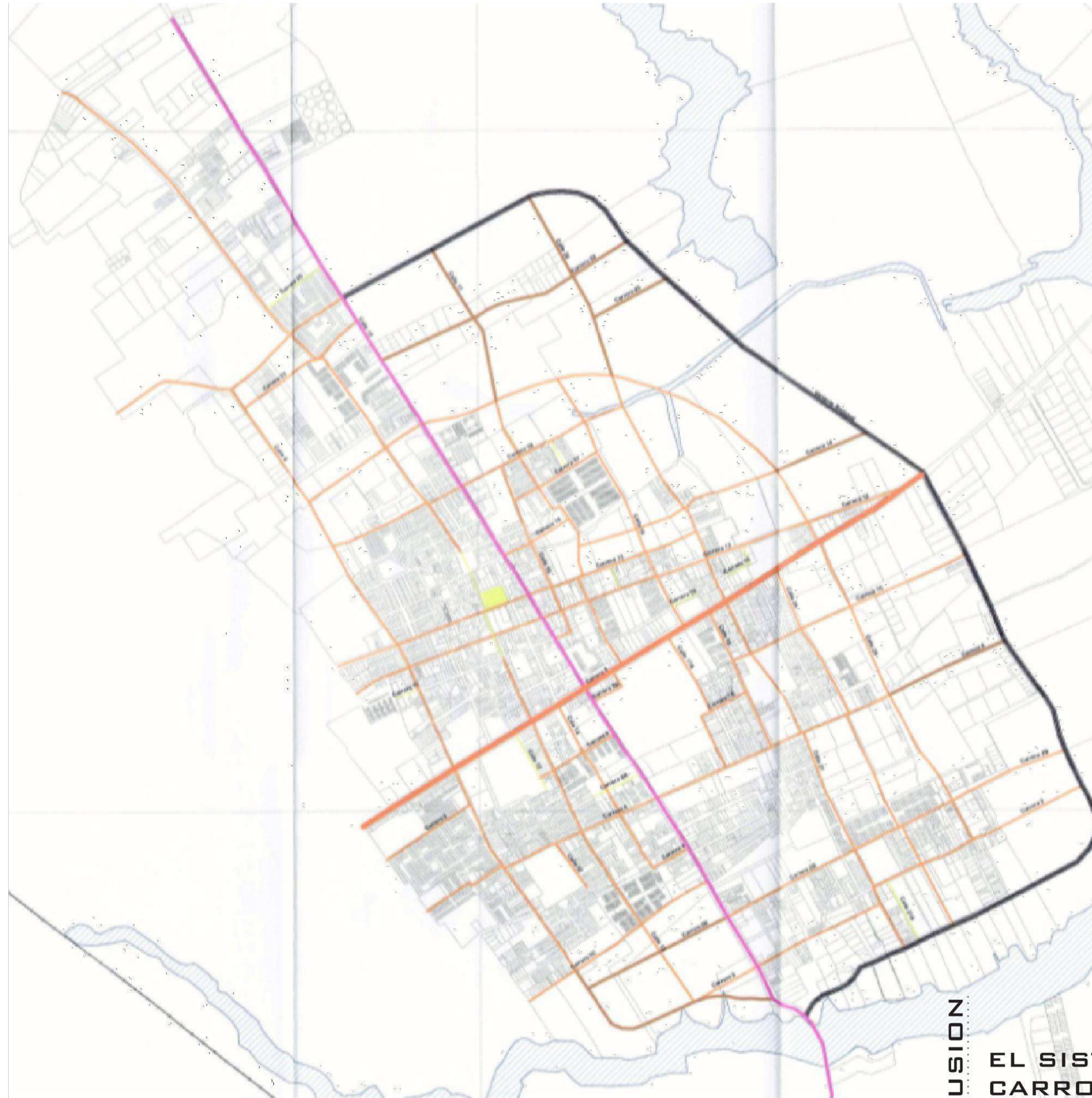
14

DE

67

SELECCION Y IMPLANTACION

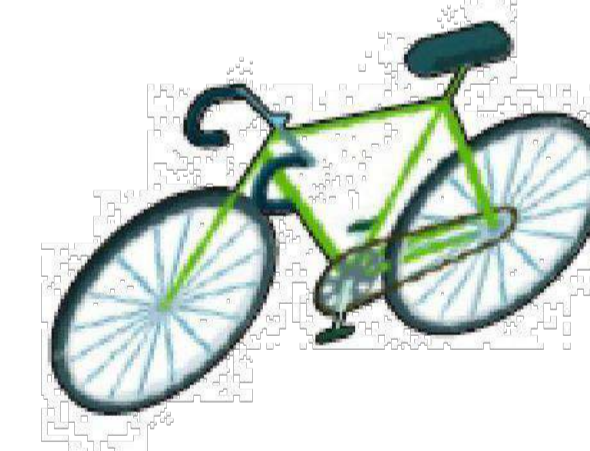

ANÁLISIS DE MOVILIDAD



CONCLUSION

EL SISTEMA DE MOVILIDAD SE BASA EN AUTOBUSES CARROS DE SERVICIO PUBLICO Y CARROS PARTICULARES, MOTOS, Y PARTE DE CICLORUTAS.

SISTEMA DE MOVILIDAD



UNIVERSIDAD
La Gran Colombia
OFICINA DE PROYECTOS ESPECIALES

PROYECTO
HOSPITAL REGIONAL

LOGO PROYECTO ARQUITECTONICO



HOSPITAL REGIONAL
EL BUEN EJERCICIO DE LA MEDICINA

OBSERVACIONES

TRABAJO DE TESIS PARA OPTAR
TITULO ARQUITECTO

BOOK PLANOS ANALISIS
PROYECTO HOSPITAL REGIONAL

PRESENTADO A:

UNIVERSIDAD LA GRAN COLOMBIA

POR:

PLANOS DE REFERENCIA
GOOGLE EARTH - MAPS

ARCHIVOS DE REFERENCIA
RAPE REGION CENTRAL

CONTIENE

REGIONAL

ANALISIS DE MOVILIDAD

ESCALA N/A FECHA 01-01-20

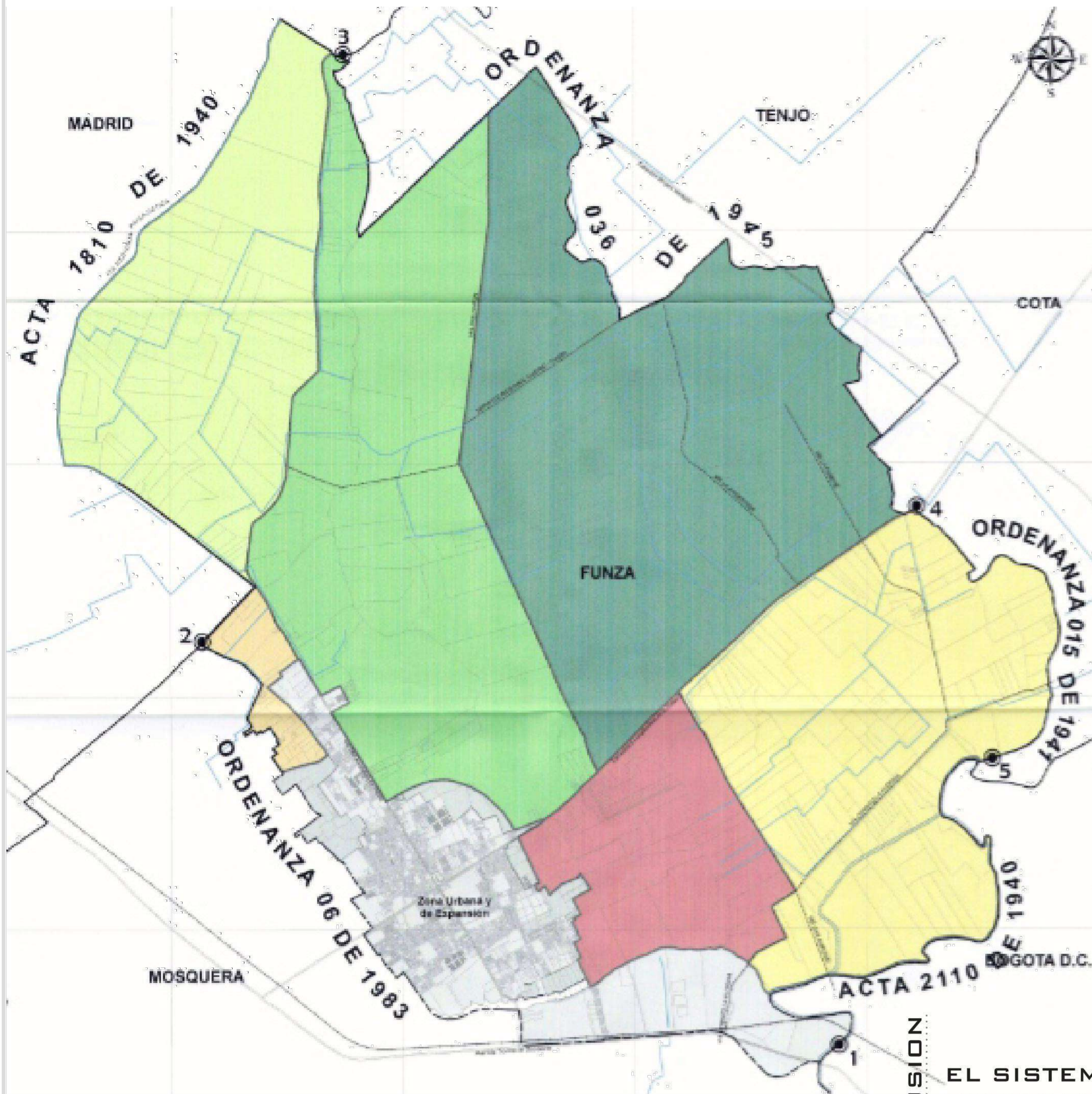
ARCHIVO formato.dwg FECHA COPIA 01-01-20

DIBUJO CorelDraw ELABORACION ENERO. 2020


REVISION. PLANO No. PLANCHA No.
A-015 15
DE 67

SELECCION Y IMPLANTACION

ANÁLISIS DEL LUGAR ETNOGRAFICO



POBLACION
75.350



39.073 39.277

Descripción	Area
Zona Urbana y de Expansión	772,82
División Veredal	
Vereda El Codi	962,53
Vereda Set e Trojes	96,48
Vereda El Cacique	1501,95
Vereda La Isla	1838,14
Vereda El Hat o	517,71
Vereda La Florida	1255,12
Área Total Veredas	6171,93

CONCLUSION

EL SISTEMA DE MOVILIDAD SE BASA EN AUTOBUSES CARROS DE SERVICIO PUBLICO Y CARROS PARTICULARES, MOTOS, Y PARTE DE CICLORUTAS.



UNIVERSIDAD
La Gran Colombia
OFICINA DE PROYECTOS ESPECIALES

PROYECTO
HOSPITAL REGIONAL

LOGO PROYECTO ARQUITECTONICO



HOSPITAL REGIONAL
EL BUEN EJERCICIO DE LA MEDICINA

OBSERVACIONES

TRABAJO DE TESIS PARA OPTAR
TITULO ARQUITECTO

BOOK PLANOS ANALISIS
PROYECTO HOSPITAL REGIONAL

PRESENTADO A:

UNIVERSIDAD LA GRAN COLOMBIA

POR:

PLANOS DE REFERENCIA
GOOGLE EARTH - MAPS

ARCHIVOS DE REFERENCIA
RAPE REGION CENTRAL

CONTIENE

REGIONAL
ETNOGRAFIA

ESCALA N/A FECHA 01-01-20

ARCHIVO formato.dwg FECHA COPIA 01-01-20

DIBUJO CorelDraw ELABORACION ENERO. 2020

REVISION. PLANO No. PLANCHAS No.

A-016

16

DE

67

SELECCION Y IMPLANTACION

ANÁLISIS DEL LUGAR TOPOGRAFIA



CONCLUSION

EL ANÁLISIS DE TOPOGRAFÍA DEL LUGAR MUESTRA QUE LA TOPOGRAFÍA EN EL SECTOR ESTA ACTUALMENTE PLANA.



UNIVERSIDAD
La Gran Colombia
OFICINA DE PROYECTOS ESPECIALES

PROYECTO
HOSPITAL REGIONAL

LOGO PROYECTO ARQUITECTONICO



HOSPITAL REGIONAL
EL BUEN EJERCICIO DE LA MEDICINA

OBSERVACIONES

TRABAJO DE TESIS PARA OPTAR
TITULO ARQUITECTO

BOOK PLANOS ANALISIS
PROYECTO HOSPITAL REGIONAL

PRESENTADO A:

UNIVERSIDAD LA GRAN COLOMBIA

POR:

PLANOS DE REFERENCIA
GOOGLE EARTH - MAPS

ARCHIVOS DE REFERENCIA
RAPE REGION CENTRAL

CONTIENE

REGIONAL
TOPOGRAFIA

ESCALA N/A FECHA 01-01-20

ARCHIVO formato.dwg FECHA COPIA 01-01-20

DIBUJO CorelDraw ELABORACION ENERO. 2020

REVISION. PLANO No. PLANCHA No.

A-017

17





DE

67

SELECCION Y IMPLANTACION

ANÁLISIS DEL LUGAR DIAGNOSTICO DEL LUGAR



-  NIVEL ACUSTICO DE RUIDO
-  OLORES MOLESTOS EN LA ZONA
-  CONSTRUCCIONES EN ALTURA
-  INSEGURIDAD EN EL LUGAR

CONCLUSION

EL ANÁLISIS MUESTRA QUE LA MAYOR CONTAMINACIÓN AUDITIVA SE PRESENTA EN LAS VÍAS PRINCIPALES, LA INSEGURIDAD EN LAS PARTES ALEDAÑAS INSEGURIDAD, LOS OLORES PROVIENEN DE LAS PARTES INDUSTRIALES E IGUAL A OLORES.



UNIVERSIDAD
La Gran Colombia
OFICINA DE PROYECTOS ESPECIALES

PROYECTO
HOSPITAL REGIONAL

LOGO PROYECTO ARQUITECTONICO



HOSPITAL REGIONAL
EL BUEN EJERCICIO DE LA MEDICINA

OBSERVACIONES

TRABAJO DE TESIS PARA OPTAR
TITULO ARQUITECTO
BOOK PLANOS ANALISIS
PROYECTO HOSPITAL REGIONAL

PRESENTADO A:

UNIVERSIDAD LA GRAN COLOMBIA

POR:

PLANOS DE REFERENCIA
GOOGLE EARTH - MAPS

ARCHIVOS DE REFERENCIA
RAPE REGION CENTRAL

CONTIENE

REGIONAL
DIAGNOSTICO

ESCALA N/A FECHA 01-01-20

ARCHIVO formato.dwg FECHA COPIA 01-01-20

DIBUJO CorelDraw ELABORACION ENERO. 2020

REVISION. PLANO No. PLANCHA No.

A-018

18

DE

67

Maderas / Trojes

ANÁLISIS IMPLANTACIÓN

LUGAR DE EMPLAZAMIENTO



UNIVERSIDAD
La Gran Colombia
OFICINA DE PROYECTOS ESPECIALES

PROYECTO
HOSPITAL REGIONAL

LOGO PROYECTO ARQUITECTONICO



HOSPITAL REGIONAL
EL BUEN EJERCICIO DE LA MEDICINA

OBSERVACIONES

TRABAJO DE TESIS PARA OPTAR
TITULO ARQUITECTO

BOOK PLANOS ANALISIS
PROYECTO HOSPITAL REGIONAL

PRESENTADO A:

UNIVERSIDAD LA GRAN COLOMBIA

POR:

PLANOS DE REFERENCIA
GOOGLE EARTH - MAPS

ARCHIVOS DE REFERENCIA
RAPE REGION CENTRAL

CONTIENE

REGIONAL
EMPLAZAMIENTO

ESCALA N/A FECHA 01-01-20

ARCHIVO formato.dwg FECHA COPIA 01-01-20

DIBUJO CorelDraw ELABORACION ENERO. 2020

REVISION. PLANO No. A-019 PLANCHAS No. 19 DE 67

**LOTE.
ÁREA. 26023.62M2**

Casa de retiros San Francisco de las...

Fabrica de Arepas Alimentos Foodland

Iglesia L Asunción

Colegio San Jose

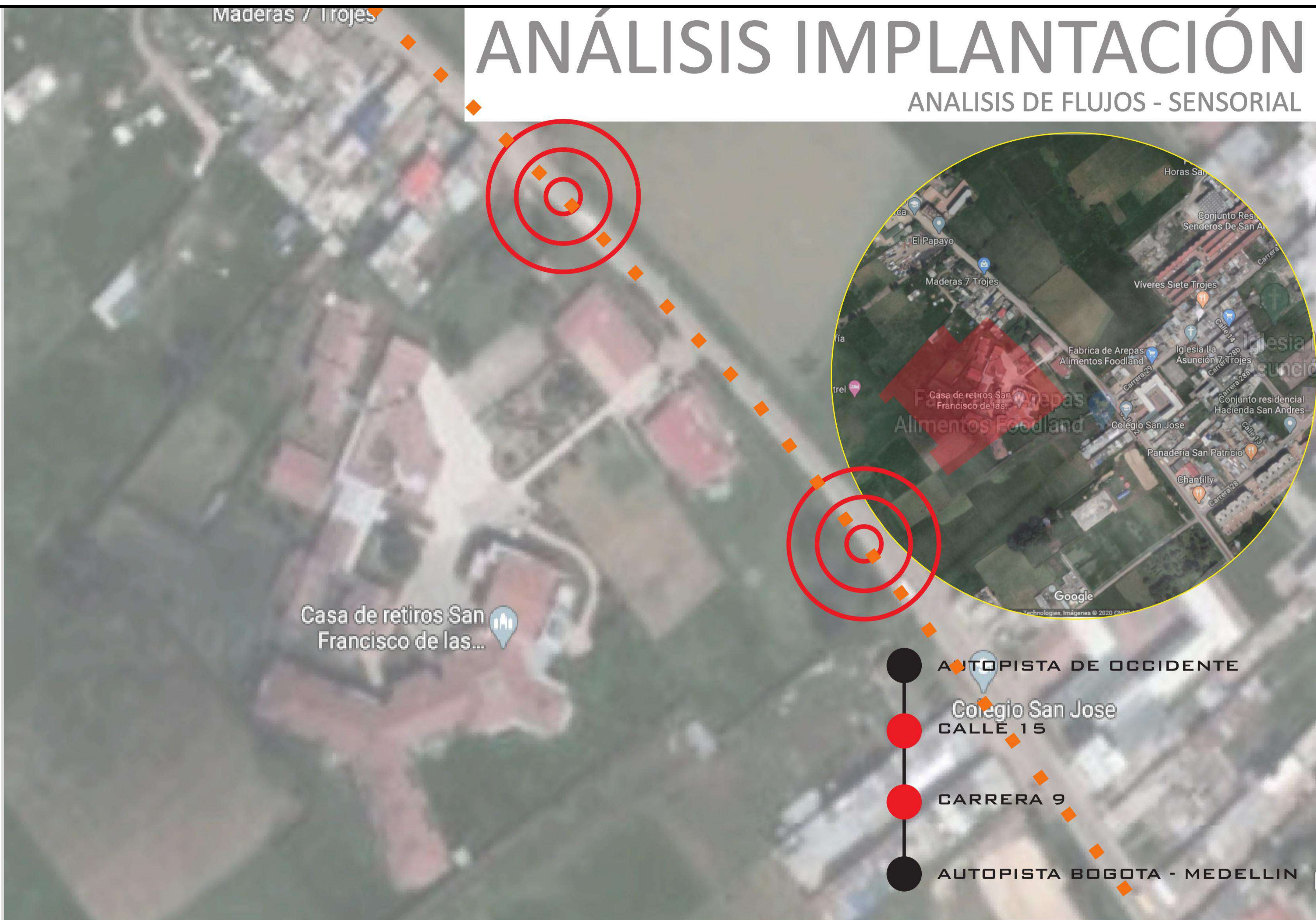
CONCLUSION

LOCALIZACION DEL PREDIO A DESARROLLAR DONDE NORMATIVAMENTE SE PERMITE LA EJECUCIÓN DEL PROYECTO.

Maderas / Trojes

ANÁLISIS IMPLANTACIÓN

ANALISIS DE FLUJOS - SENSORIAL



Casa de retiros San Francisco de las...

- AUTOPISTA DE OCCIDENTE
- Colegio San Jose CALLE 15
- CARRERA 9
- AUTOPISTA BOGOTA - MEDELLIN


CONCLUSIÓN





LOCALIZACION DEL PREDIO A DESARROLLAR DONDE NORMATIVAMENTE SE PERMITE LA EJECUCIÓN DEL PROYECTO.

REVISION.	PLANO No.	PLANCHA No.
 UNIVERSIDAD La Gran Colombia OFICINA DE PROYECTOS ESPECIALES		
PROYECTO HOSPITAL REGIONAL		
LOGO PROYECTO ARQUITECTONICO  HOSPITAL REGIONAL EL BUEN EJERCICIO DE LA MEDICINA		
OBSERVACIONES		
TRABAJO DE TESIS PARA OPTAR TITULO ARQUITECTO BOOK PLANOS ANALISIS PROYECTO HOSPITAL REGIONAL		
PRESENTADO A:		
UNIVERSIDAD LA GRAN COLOMBIA		
POR:		
PLANOS DE REFERENCIA GOOGLE EARTH - MAPS		
ARCHIVOS DE REFERENCIA RAPE REGION CENTRAL		
CONTIENE		
REGIONAL		
FLUJOS - SENSORIAL		
ESCALA	N/A	FECHA 01-01-20
ARCHIVO	formato.dwg	FECHA COPIA 01-01-20
DIBUJO	CorelDraw	ELABORACION ENERO. 2020
REVISION.	PLANO No.	PLANCHA No.
		20
	A-020	DE 67

ANÁLISIS IMPLANTACIÓN

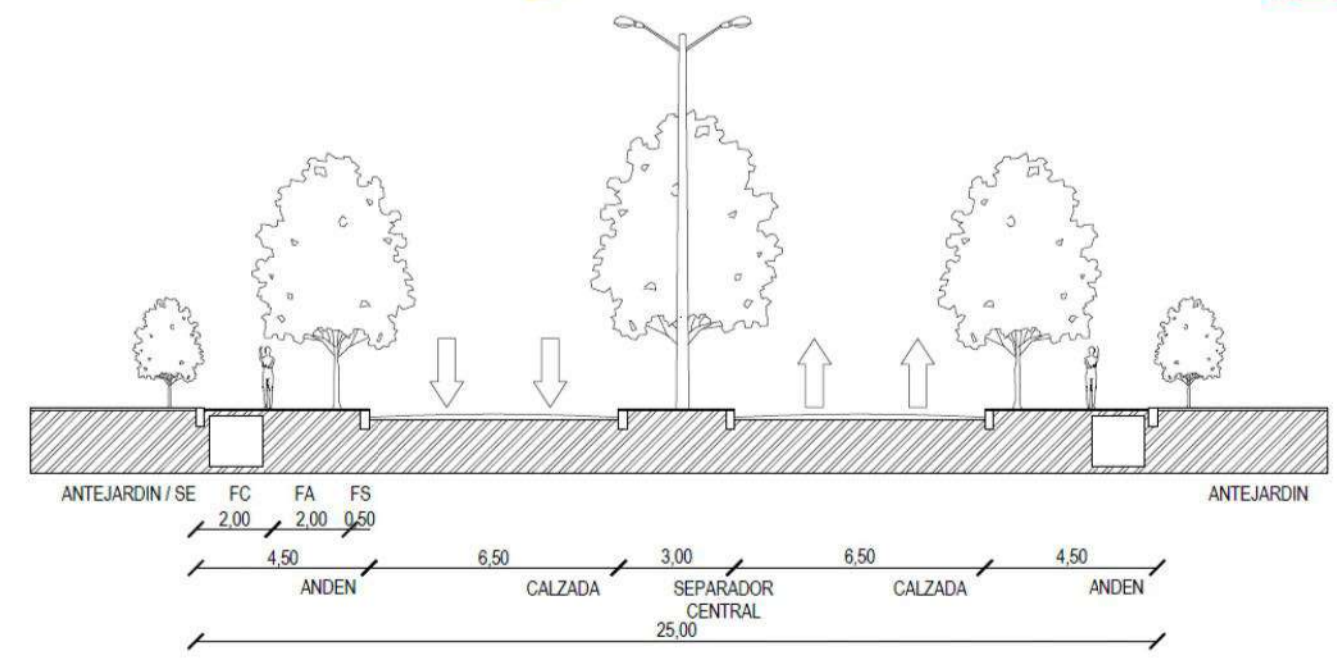
ANÁLISIS VIAL




-  AUTOPISTA DE OCCIDENTE
-  CALLE 15
-  CARRERA 9
-  AUTOPISTA BOGOTA - MEDELLIN

CONCLUSIÓN

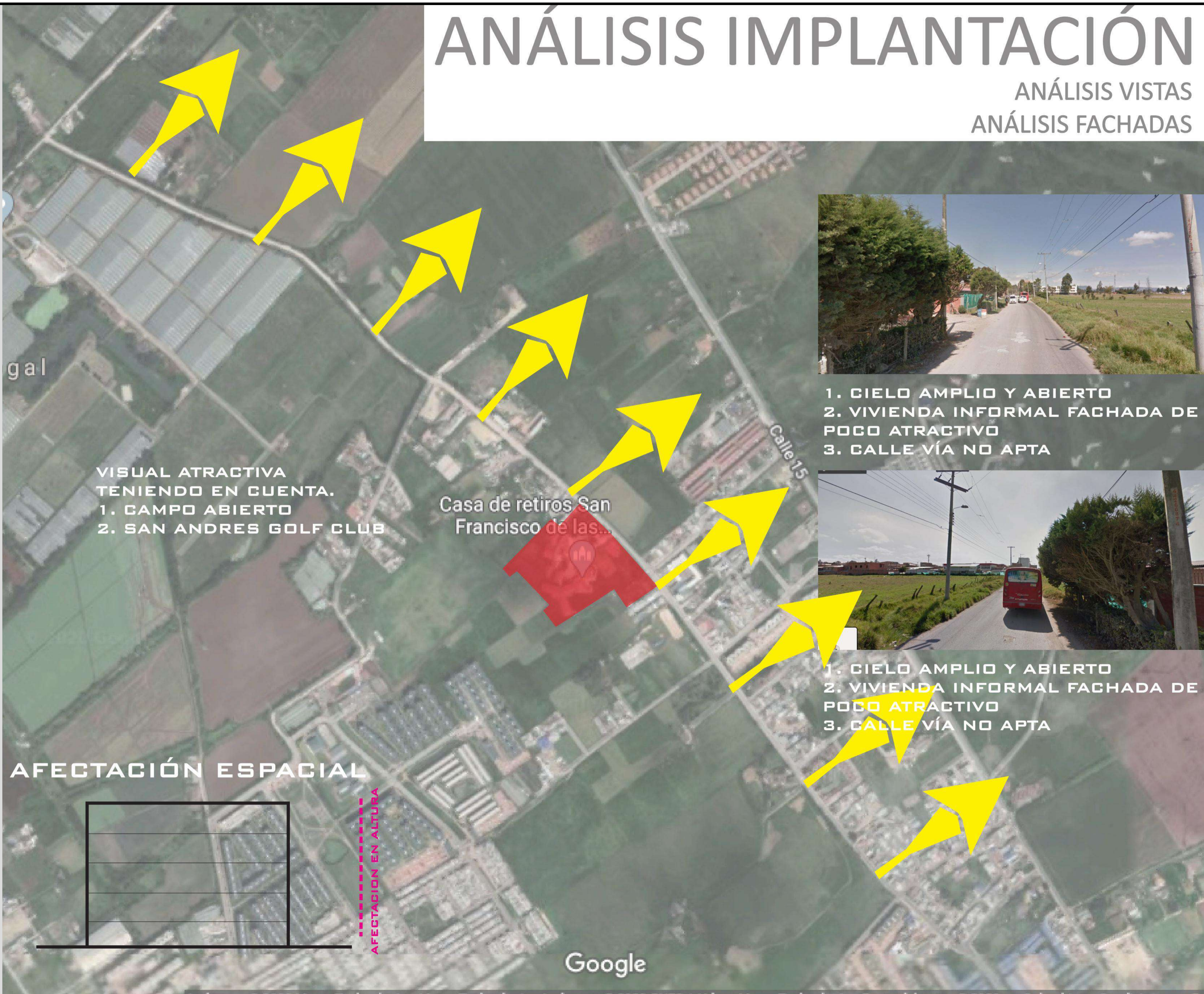
LOCALIZACIÓN DEL PREDIO A DESARROLLAR DONDE NORMATIVAMENTE SE PERMITE LA EJECUCIÓN DEL PROYECTO.



REVISION.	PLANO No.	PLANCHA No.
 UNIVERSIDAD La Gran Colombia OFICINA DE PROYECTOS ESPECIALES		
PROYECTO HOSPITAL REGIONAL		
LOGO PROYECTO ARQUITECTONICO  HOSPITAL REGIONAL EL BUEN EJERCICIO DE LA MEDICINA		
OBSERVACIONES		
TRABAJO DE TESIS PARA OPTAR TITULO ARQUITECTO BOOK PLANOS ANALISIS PROYECTO HOSPITAL REGIONAL		
PRESENTADO A:		
UNIVERSIDAD LA GRAN COLOMBIA		
POR:		
PLANOS DE REFERENCIA GOOGLE EARTH - MAPS ARCHIVOS DE REFERENCIA RAPE REGION CENTRAL		
CONTIENE		
REGIONAL ANÁLISIS VIAL		
ESCALA	N/A	FECHA 01-01-20
ARCHIVO	formato.dwg	FECHA COPIA 01-01-20
DIBUJO	CorelDraw	ELABORACION ENERO. 2020
REVISION.	PLANO No.	PLANCHA No.
	A-021	21 DE 67

ANÁLISIS IMPLANTACIÓN


ANÁLISIS VISTAS
ANÁLISIS FACHADAS



VISUAL ATRACTIVA
TENIENDO EN CUENTA.
1. CAMPO ABIERTO
2. SAN ANDRES GOLF CLUB

Casa de retiros San Francisco de las...

AFECTACIÓN ESPACIAL



AFECTACION EN ALTURA

Google



1. CIELO AMPLIO Y ABIERTO
2. VIVIENDA INFORMAL FACHADA DE POCO ATRACTIVO
3. CALLE VÍA NO APTA



1. CIELO AMPLIO Y ABIERTO
2. VIVIENDA INFORMAL FACHADA DE POCO ATRACTIVO
3. CALLE VÍA NO APTA



UNIVERSIDAD
La Gran Colombia
OFICINA DE PROYECTOS ESPECIALES

PROYECTO
HOSPITAL REGIONAL

LOGO PROYECTO ARQUITECTONICO



HOSPITAL REGIONAL
EL BUEN EJERCICIO DE LA MEDICINA

OBSERVACIONES

TRABAJO DE TESIS PARA OPTAR
TITULO ARQUITECTO

BOOK PLANOS ANALISIS
PROYECTO HOSPITAL REGIONAL

PRESENTADO A:

UNIVERSIDAD LA GRAN COLOMBIA

POR:

PLANOS DE REFERENCIA
GOOGLE EARTH - MAPS

ARCHIVOS DE REFERENCIA
RAPE REGION CENTRAL

CONTIENE

REGIONAL
VISTAS - FACHADAS

ESCALA N/A FECHA 01-01-20

ARCHIVO formato.dwg FECHA COPIA 01-01-20

DIBUJO CorelDraw ELABORACION ENERO. 2020

REVISION. PLANO No. 22 PLANCHA No. 67

A-022

FLORA



EUCALIPTO



ACACIA



CICRESES



SAUCES

ANÁLISIS IMPLANTACIÓN

ANÁLISIS FAUNA - FLORA



CURI



RANA SABANERA



LAGARTO CALLEJERO



CUCARACHERO DE PANTANO



UNIVERSIDAD La Gran Colombia OFICINA DE PROYECTOS ESPECIALES

PROYECTO HOSPITAL REGIONAL

LOGO PROYECTO ARQUITECTONICO



HOSPITAL REGIONAL EL BUEN EJERCICIO DE LA MEDICINA

OBSERVACIONES

TRABAJO DE TESIS PARA OPTAR TITULO ARQUITECTO

BOOK PLANOS ANALISIS PROYECTO HOSPITAL REGIONAL

PRESENTADO A:

UNIVERSIDAD LA GRAN COLOMBIA

POR:

PLANOS DE REFERENCIA GOOGLE EARTH - MAPS

ARCHIVOS DE REFERENCIA RAPE REGION CENTRAL

CONTIENE

REGIONAL FLORA - FAUNA

ESCALA N/A FECHA 01-01-20

ARCHIVO formato.dwg FECHA COPIA 01-01-20

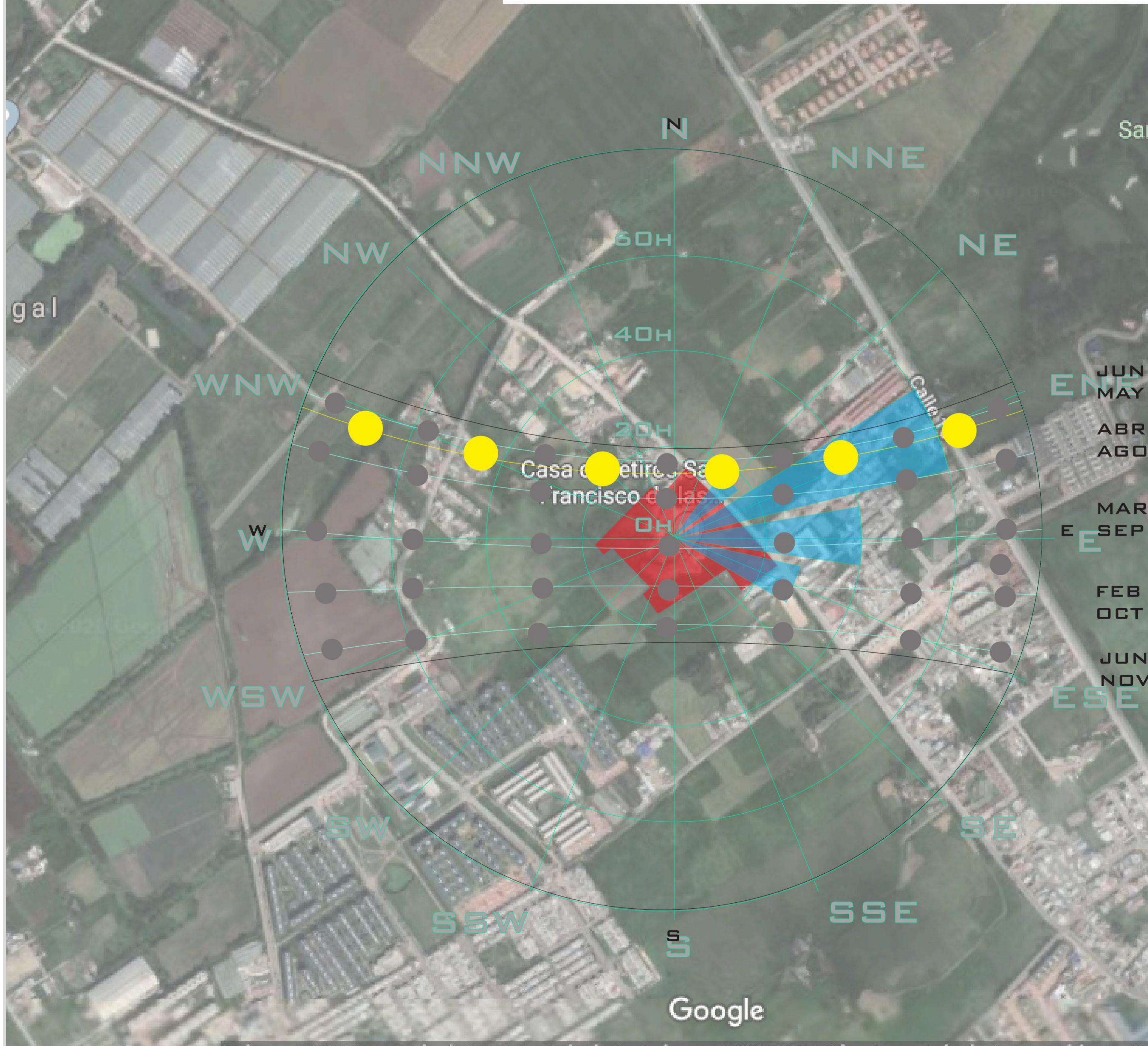
DIBUJO CorelDraw ELABORACION ENERO. 2020

REVISION. PLANO No. 23

A-023 DE 67

ANÁLISIS IMPLANTACIÓN

ANÁLISIS DETERMINANTES



CLIMA

EL CLIMA ES TEMPLADO, ES DE TEMPERATURAS MODERADAS Y ABUNDANTES PRECIPITACIONES POR LA CERCANÍA AL MAR.

TEMPERATURAS PROMEDIO

TEMP. MEDIA (°C) 20
TEMP. MINIMA (°C) 7
TEMP. MAXIMA (°C) 22

VIENTOS PERDOMINANTES

VIENTOS DE SUROESTE A NORESTE

SOL ORIENTACION

SOL DE ORIENTE A OCCIDENTE



UNIVERSIDAD La Gran Colombia
OFICINA DE PROYECTOS ESPECIALES

PROYECTO HOSPITAL REGIONAL

LOGO PROYECTO ARQUITECTONICO



HOSPITAL REGIONAL
EL BUEN EJERCICIO DE LA MEDICINA

OBSERVACIONES

TRABAJO DE TESIS PARA OPTAR TITULO ARQUITECTO
BOOK PLANOS ANALISIS PROYECTO HOSPITAL REGIONAL

PRESENTADO A:
UNIVERSIDAD LA GRAN COLOMBIA

POR:

PLANOS DE REFERENCIA
GOOGLE EARTH - MAPS
ARCHIVOS DE REFERENCIA
RAPE REGION CENTRAL

CONTIENE
REGIONAL
DETERMINANTES

ESCALA N/A FECHA 01-01-20

ARCHIVO formato.dwg FECHA COPIA 01-01-20

DIBUJO CorelDraw ELABORACION ENERO. 2020


REVISION. PLANO No. PLANCHA No. 24

A-024 DE 67


REFERENTES

ANÁLISIS REFERENTES

Hospital Alvaro Cunqueiro de Vigo



Nos ayuda la proyección de una articulación de un núcleo central, unos trayectos verticales, destacada por área constructivo y funcional.



Se enfoca en el protagonismo de luz natural, en lograr un edificio eficiente y respetuoso con el ambiente, y mejor relación doctor paciente.

Complejo Hospitalario Internacional Fundación Cardiovascular de Bucaramanga




Aporta el sistema de transporte aéreo medicalizado con avión y helipuerto, también se implementa el área de trabajo de colores para el área pediátrica y interrelación con el entorno y el área del profesorado.



Hospital Rocio / Manoel Coelho



Organiza las áreas, flujo hospitalario según la función para el factor humano de los espacios internos, además que organiza los distintos tipos de usuarios con un transporte interno para acceder a las distintas áreas.



Se organiza en un campo de dos ejes principales donde dividen el complejo.

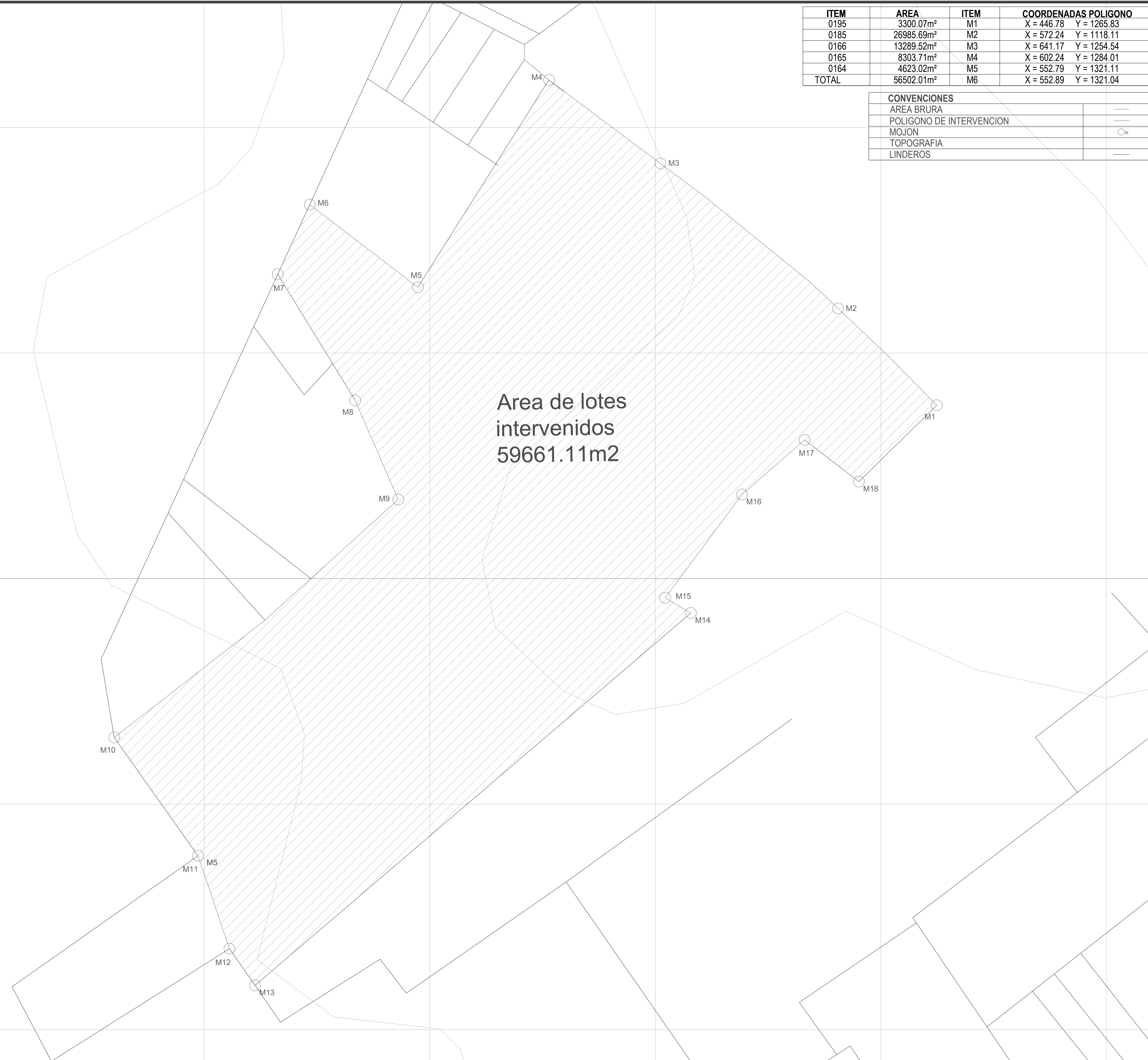
Hospital Serena del Mar - Cartagena



Garantiza una conexión con la naturaleza a través de cada parte del edificio, la centralidad que maneja para cada una de sus alas para una buena conexión entre sus extremidades.




PLANCHAS No.	PLANO No.	REVISION.
 UNIVERSIDAD La Gran Colombia OFICINA DE PROYECTOS ESPECIALES		
PROYECTO HOSPITAL REGIONAL		
LOGO PROYECTO ARQUITECTONICO		
 HOSPITAL REGIONAL EL BUEN EJERCICIO DE LA MEDICINA		
OBSERVACIONES		
TRABAJO DE TESIS PARA OPTAR TITULO ARQUITECTO		
BOOK PLANOS ANALISIS PROYECTO HOSPITAL REGIONAL		
PRESENTADO A:		
UNIVERSIDAD LA GRAN COLOMBIA		
POR:		
PLANOS DE REFERENCIA GOOGLE EARTH - MAPS		
ARCHIVOS DE REFERENCIA RAPE REGION CENTRAL		
CONTIENE		
REGIONAL REFERENTES		
ESCALA	N/A	FECHA 01-01-20
ARCHIVO	formato.dwg	FECHA COPIA 01-01-20
DIBUJO	CorelDraw	ELABORACION ENERO. 2020
REVISION.	PLANO No.	PLANCHAS No.
		DE 67



Area de lotes
intervenidos
59661.11m2

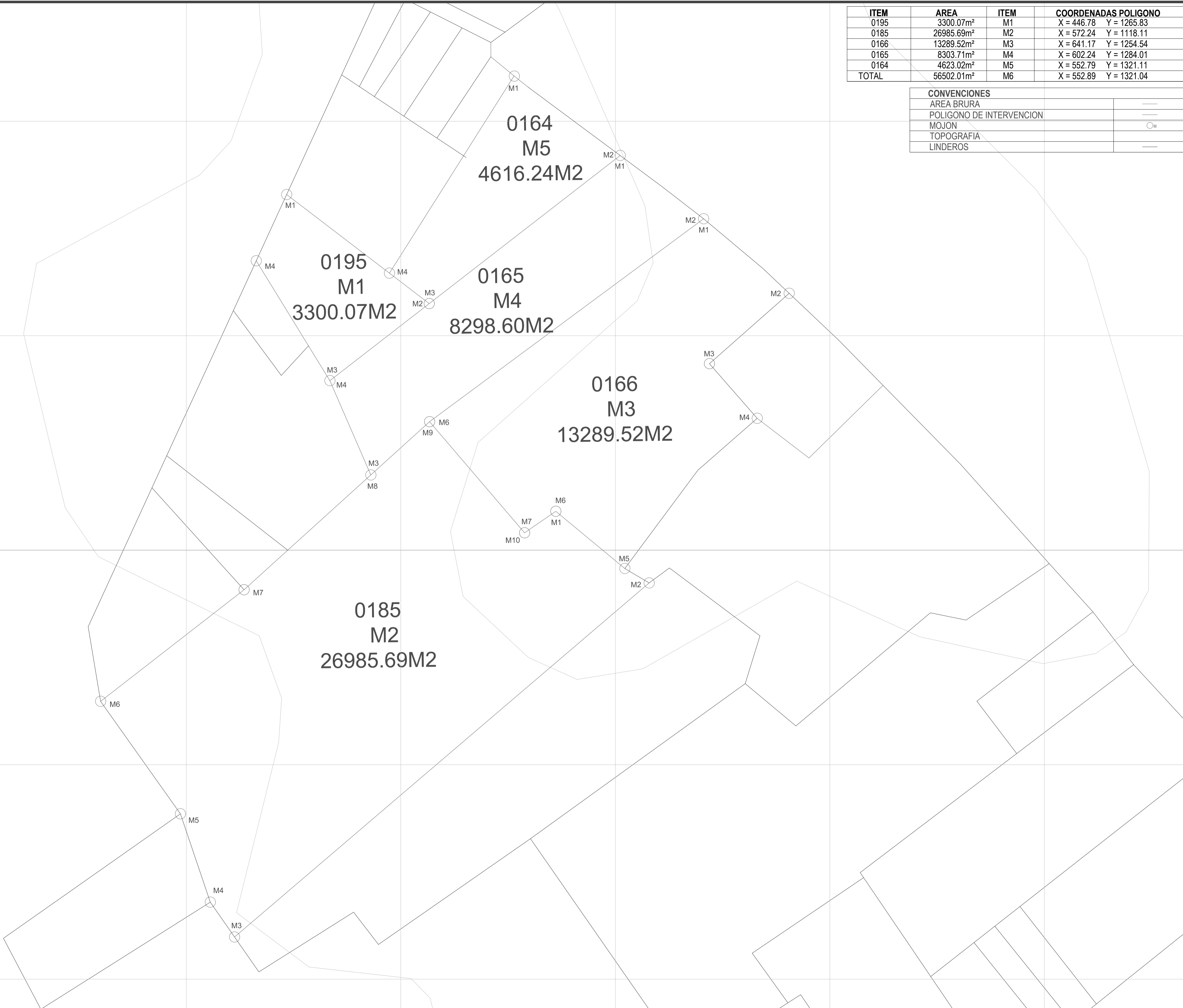
ITEM	AREA	ITEM	COORDENADAS POLIGONO
0195	3300.07m ²	M1	X = 446.78 Y = 1265.83
0185	26985.69m ²	M2	X = 572.24 Y = 1118.11
0166	13289.52m ²	M3	X = 641.17 Y = 1254.54
0165	8303.71m ²	M4	X = 602.24 Y = 1284.01
0164	4623.02m ²	M5	X = 552.79 Y = 1321.11
TOTAL	56502.01m ²	M6	X = 552.89 Y = 1321.04

CONVENCIONES	
AREA BRURA	---
POLIGONO DE INTERVENCION	---
MOJON	○M
TOPOGRAFIA	---
LINDEROS	---

PLANO No.	PLANO No.	REVISION	REVISION
 <p>UNIVERSIDAD La Gran Colombia OFICINA DE PROYECTOS ESPECIALES</p>			
<p>PROYECTO HOSPITAL REGIONAL</p>			
<p>LOGO PROYECTO ARQUITECTONICO</p> <div style="text-align: center;">  <p>HOSPITAL REGIONAL EL BUEN EJERCICIO DE LA MEDICINA</p> </div>			
<p>OBSERVACIONES</p>			
<p>TRABAJO DE TESIS PARA OPTAR TITULO ARQUITECTO</p> <p>BOOK PLANOS ANALISIS PROYECTO HOSPITAL REGIONAL</p>			
<p>PRESENTADO A:</p> <p>UNIVERSIDAD LA GRAN COLOMBIA</p>			
<p>POR:</p>			
<p>PLANOS DE REFERENCIA GOOGLE EARTH - MAPS</p> <p>ARCHIVOS DE REFERENCIA TESIS HOSPITAL REGIONAL</p>			
<p>CONTIENE</p> <p style="text-align: center;">PROYECTO PLANO TOPOGRAFICO</p>			
ESCALA	1.1000	FECHA	25-03-20
ARCHIVO	formato.dwg	FECHA COPIA	25-03-20
DIBUJO	Autocad	ELABORACION	ENERO. 2020
REVISION.	PLANO No.	PLANCHA No.	DE 67

ITEM	AREA	ITEM	COORDENADAS POLIGONO
0195	3300.07m ²	M1	X = 446.78 Y = 1265.83
0185	26985.69m ²	M2	X = 572.24 Y = 1118.11
0166	13289.52m ²	M3	X = 641.17 Y = 1254.54
0165	8303.71m ²	M4	X = 602.24 Y = 1284.01
0164	4623.02m ²	M5	X = 552.79 Y = 1321.11
TOTAL	56502.01m ²	M6	X = 552.89 Y = 1321.04

CONVENCIONES	
AREA BRURA	---
POLIGONO DE INTERVENCION	---
MOJON	○M
TOPOGRAFIA	---
LINDEROS	---



UNIVERSIDAD
La Gran Colombia
OFICINA DE PROYECTOS ESPECIALES

PROYECTO
HOSPITAL REGIONAL

LOGO PROYECTO ARQUITECTONICO



HOSPITAL REGIONAL
EL BUEN EJERCICIO DE LA MEDICINA

OBSERVACIONES

TRABAJO DE TESIS PARA OPTAR
TITULO ARQUITECTO

BOOK PLANOS ANALISIS
PROYECTO HOSPITAL REGIONAL

PRESENTADO A:

UNIVERSIDAD LA GRAN COLOMBIA

POR:

PLANOS DE REFERENCIA
GOOGLE EARTH - MAPS

ARCHIVOS DE REFERENCIA
TESIS HOSPITAL REGIONAL

CONTIENE

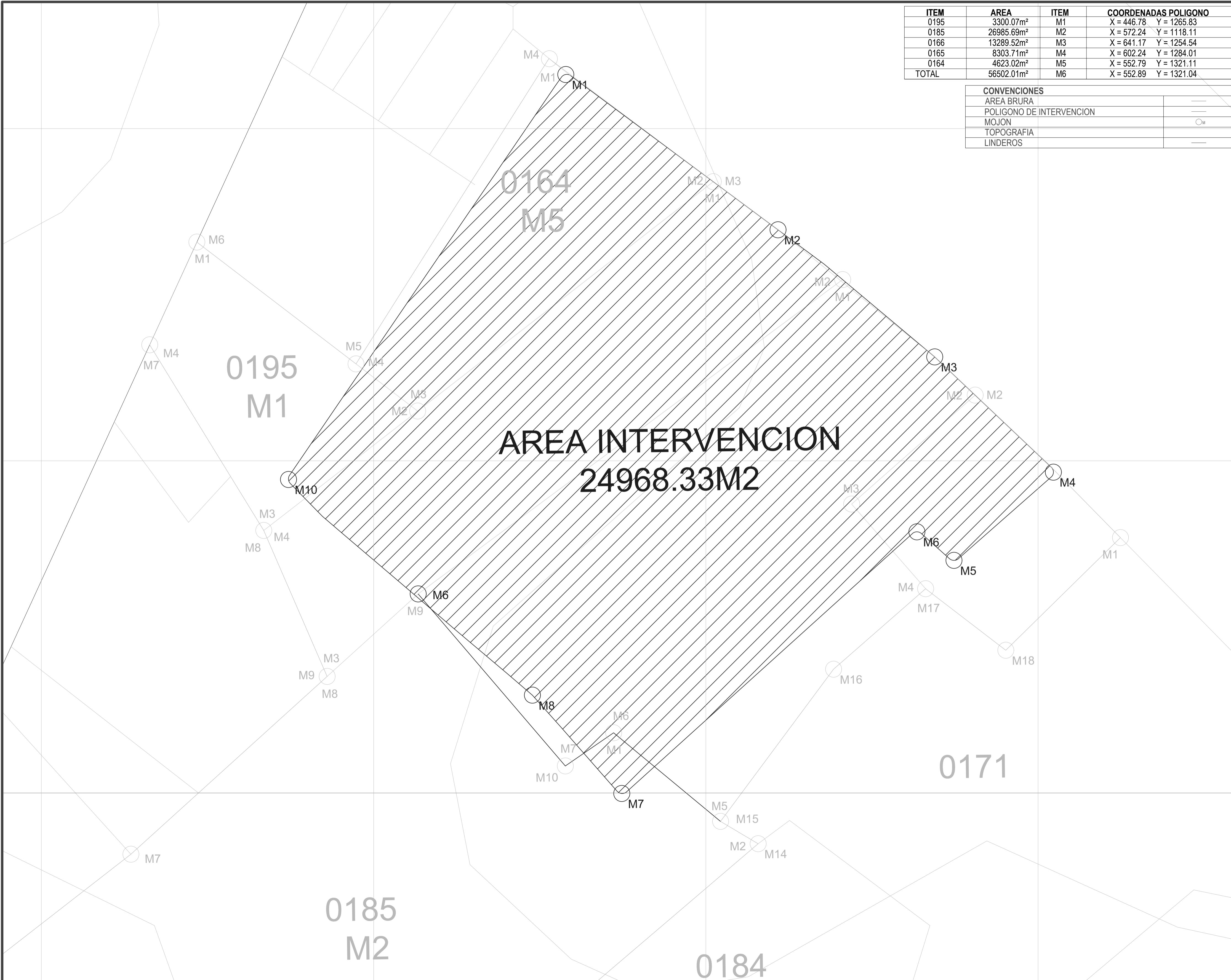
PROYECTO
LOTES INTERVENIDOS

ESCALA 1.1000 FECHA 25-03-20

ARCHIVO formato.dwg FECHA COPIA 25-03-20

DIBUJO Autocad ELABORACION ENERO, 2020

REVISION. PLANO No. PLANCHA No.



ITEM	AREA	ITEM	COORDENADAS POLIGONO
0195	3300.07m ²	M1	X = 446.78 Y = 1265.83
0185	26985.69m ²	M2	X = 572.24 Y = 1118.11
0166	13289.52m ²	M3	X = 641.17 Y = 1254.54
0165	8303.71m ²	M4	X = 602.24 Y = 1284.01
0164	4623.02m ²	M5	X = 552.79 Y = 1321.11
TOTAL	56502.01m ²	M6	X = 552.89 Y = 1321.04

CONVENCIONES	
AREA BRURA	---
POLIGONO DE INTERVENCION	---
MOJON	○
TOPOGRAFIA	---
LINDEROS	---


PLANO No. 67
REVISION



UNIVERSIDAD
La Gran Colombia
OFICINA DE PROYECTOS ESPECIALES

PROYECTO
HOSPITAL REGIONAL

LOGO PROYECTO ARQUITECTONICO



HOSPITAL REGIONAL
EL BUEN EJERCICIO DE LA MEDICINA

OBSERVACIONES

TRABAJO DE TESIS PARA OPTAR TITULO ARQUITECTO

BOOK PLANOS ANALISIS PROYECTO HOSPITAL REGIONAL

PRESENTADO A:
UNIVERSIDAD LA GRAN COLOMBIA

POR:

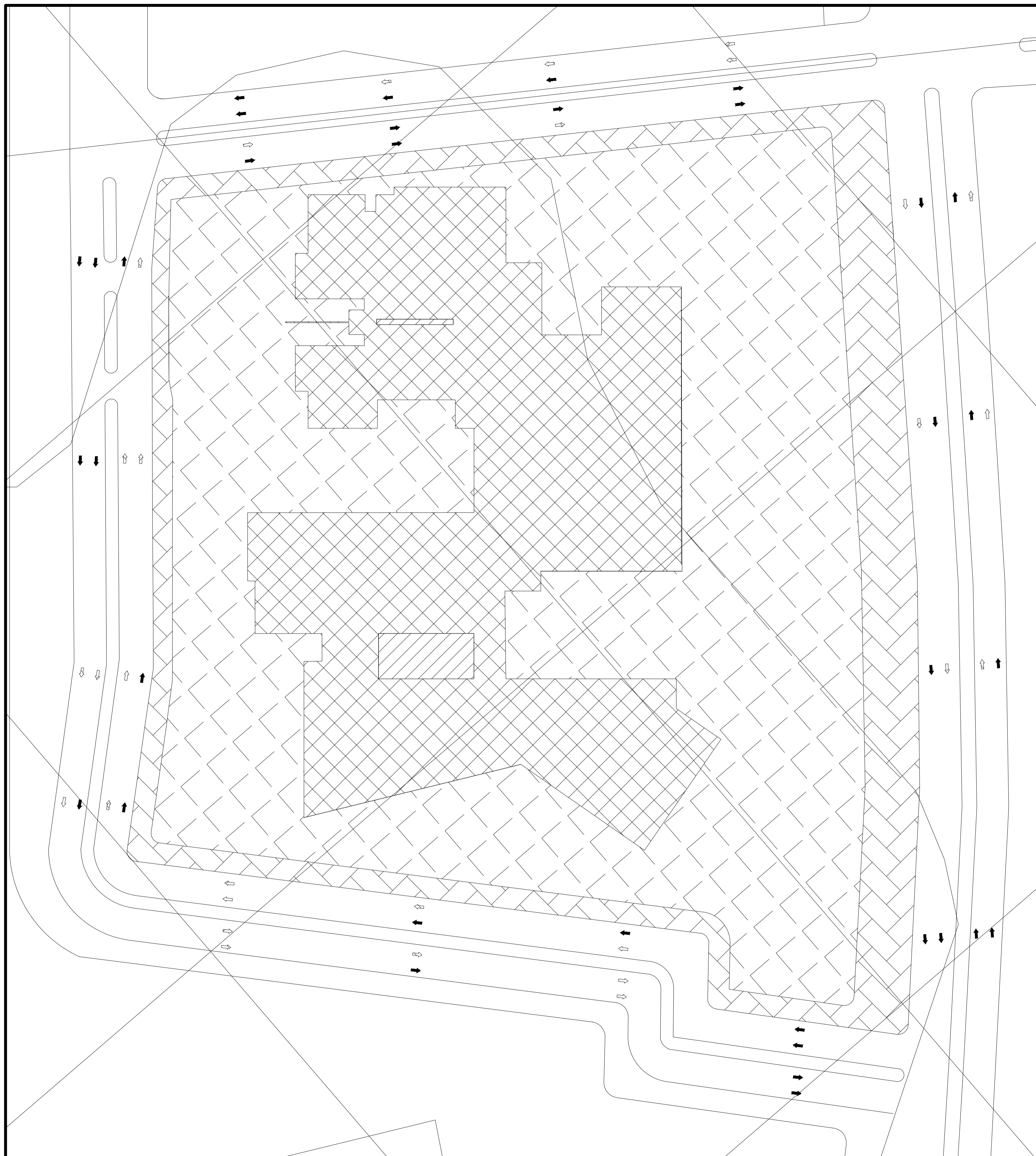
PLANOS DE REFERENCIA
GOOGLE EARTH - MAPS

ARCHIVOS DE REFERENCIA
TESIS HOSPITAL REGIONAL

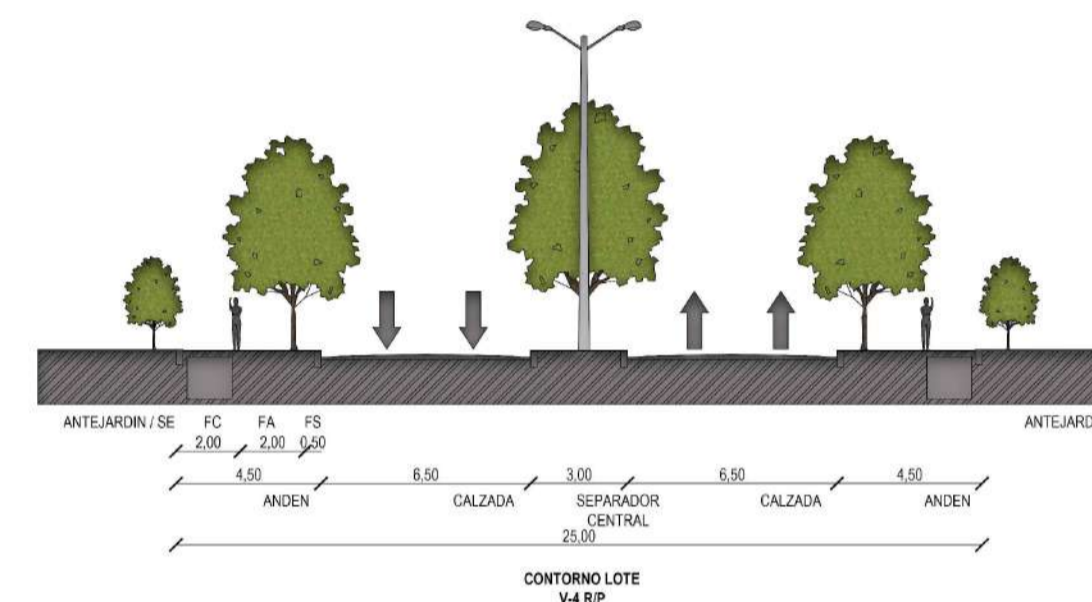
CONTIENE

PROYECTO
LOTE INERVENCION

ESCALA	1.1000	FECHA	25-03-20
ARCHIVO	formato.dwg	FECHA COPIA	25-03-20
DIBUJO	Autocad	ELABORACION	ENERO. 2020
REVISION.	PLANO No.	PLANCHA No.	DE 67



PERFIL PROPUESTO



CONVENCIONES

- AREA BRUTA
- AREA DE CESION
- AREA DE ANDENES
- AREAS PRIVADAS
- AREA EQUIPAMIENTO
- ACCESOS VEHICULARES
- SENTIDOS VIALES

No. ITEM		TOTAL
1.	AREA BRUTA	24963.71m ²
	AREA NETA	196.74m ²
2.	AREA DE CESION TIPO A	
2.2	AREAS DE ANDENES	3939.01m ²
2.3	AREA ESPACIO PUBLICO,	13493.87m ²
2.4	AREA DE EQUIPAMIENTO	7334.09m ²
3.	AREA DE CESION TIPO B	
3.1	AREAS PRIVADAS	7334.09m ²

CUADRO DE INDICES		
	EXIGIDO	PERMITIDO
INDICE DE OCUPACION	.65(16226.41m ²)	.29(7334.09m ²)
INDICE DE CONSTRUCCION	5.00(124818.55m ²)	1.03(25909.05m ²)

ITEM	CODIGO MANZANA CATASTRAL
0195	050S40409052
0185	050S32760978
0166	050S45321289
0165	050S09763210
0164	050S09763210



UNIVERSIDAD
La Gran Colombia
OFICINA DE PROYECTOS ESPECIALES

PROYECTO
HOSPITAL REGIONAL

LOGO PROYECTO ARQUITECTONICO



HOSPITAL REGIONAL
EL BUEN EJERCICIO DE LA MEDICINA

OBSERVACIONES

TRABAJO DE TESIS PARA OPTAR
TITULO ARQUITECTO

BOOK PLANOS ANALISIS
PROYECTO HOSPITAL REGIONAL

PRESENTADO A:
UNIVERSIDAD LA GRAN COLOMBIA

POR:

PLANOS DE REFERENCIA
GOOGLE EARTH - MAPS

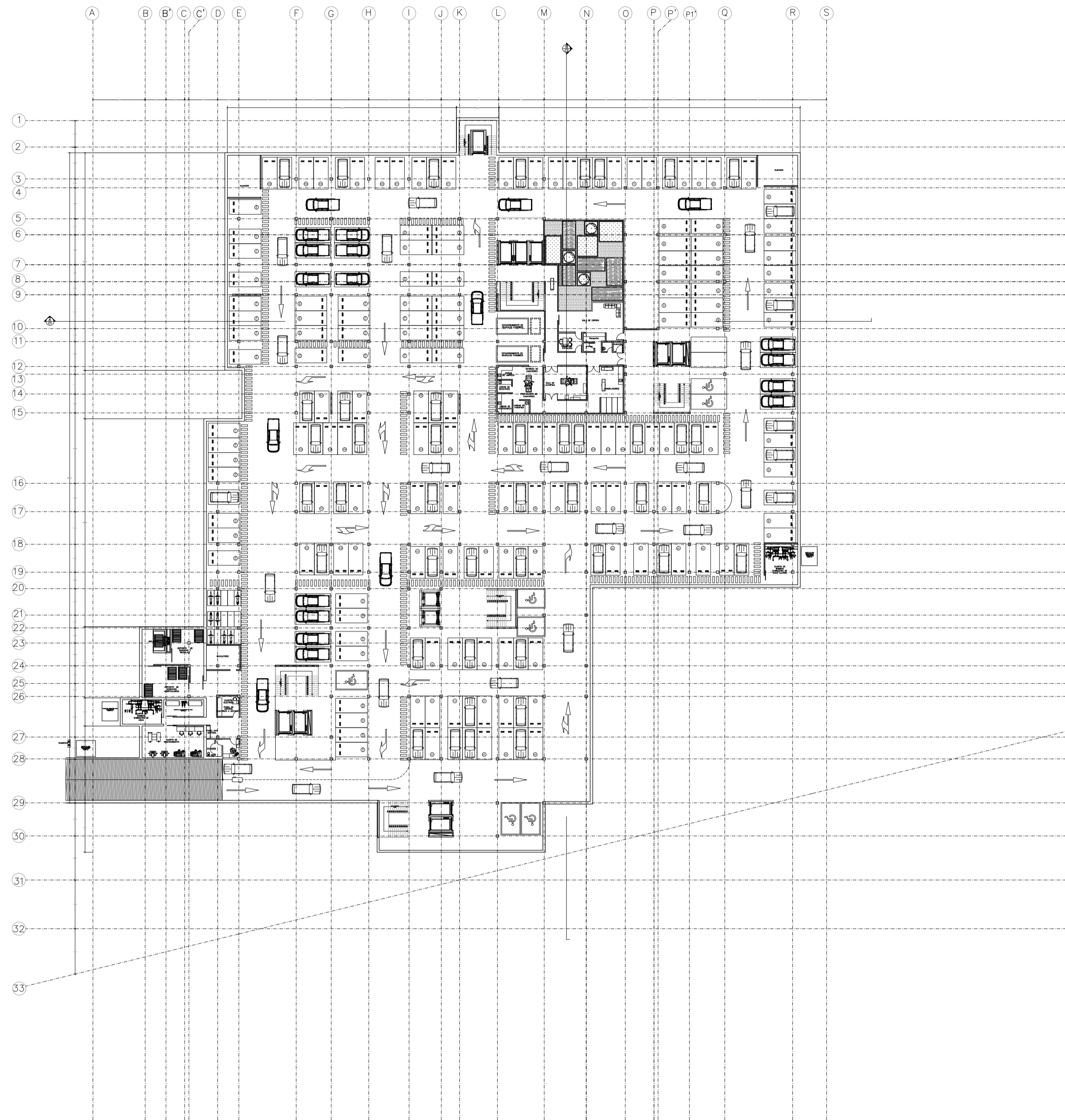
ARCHIVOS DE REFERENCIA
TESIS HOSPITAL REGIONAL

CONTIENE

PROYECTO

**PLANO NORMATIVO
Y CUADRO DE AREAS**

ESCALA	1.1000	FECHA	25-03-20
ARCHIVO	formato.dwg	FECHA COPIA	25-03-20
DIBUJO	Autocad	ELABORACION	ENERO. 2020
REVISION.	PLANO No.	PLANCHA No.	
		DE	67



A PLANTA DE SOTANO
 ESCALA 1:500



UNIVERSIDAD
 La Gran Colombia
 OFICINA DE PROYECTOS ESPECIALES

PROYECTO
HOSPITAL REGIONAL

LOGO PROYECTO ARQUITECTONICO



HOSPITAL REGIONAL
 EL BUEN EJERCICIO DE LA MEDICINA

OBSERVACIONES

TRABAJO DE TESIS PARA OPTAR
 TITULO ARQUITECTO

BOOK PLANOS ANALISIS
 PROYECTO HOSPITAL REGIONAL

PRESENTADO A:

UNIVERSIDAD LA GRAN COLOMBIA

POR:

PLANOS DE REFERENCIA
 GOOGLE EARTH - MAPS

ARCHIVOS DE REFERENCIA
 TESIS HOSPITAL REGIONAL

CONTIENE

PROYECTO
SOTANO

ESCALA 1:500 FECHA 09-05-20

ARCHIVO formato.dwg FECHA COPIA 09-05-20

DIBUJO CorelDraw ELABORACION ENERO. 2020

REVISION. PLANO No. PLANCHA No.



A PLANTA 1er PISO
 ESCALA 1:500



UNIVERSIDAD
 La Gran Colombia
 OFICINA DE PROYECTOS ESPECIALES

PROYECTO
HOSPITAL REGIONAL

LOGO PROYECTO ARQUITECTONICO



HOSPITAL REGIONAL
 EL BUEN EJERCICIO DE LA MEDICINA

OBSERVACIONES

TRABAJO DE TESIS PARA OPTAR
 TITULO ARQUITECTO
 BOOK PLANOS ANALISIS
 PROYECTO HOSPITAL REGIONAL

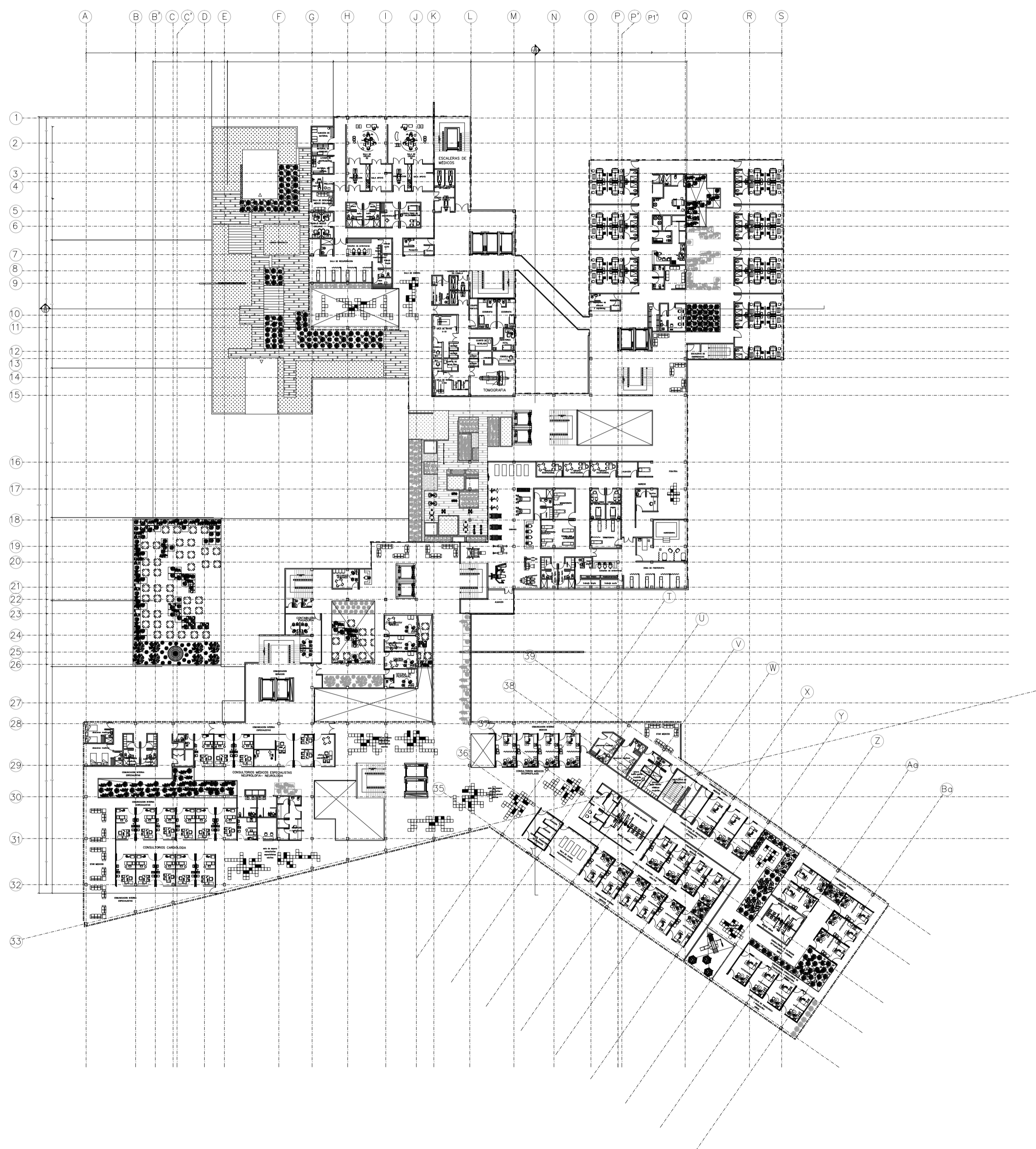
PRESENTADO A:
 UNIVERSIDAD LA GRAN COLOMBIA

POR:

PLANOS DE REFERENCIA
 GOOGLE EARTH - MAPS
 ARCHIVOS DE REFERENCIA
 TESIS HOSPITAL REGIONAL

CONTIENE
 PROYECTO
PLANTA 01

ESCALA	1:500	FECHA	09-05-20
ARCHIVO	formato.dwg	FECHA COPIA	09-05-20
DIBUJO	CorelDraw	ELABORACION	ENERO. 2020
REVISION.	PLANO No.	PLANCHA No.	DE 67



A PLANTA 3er PISO
 ESCALA 1:500

PROYECTO
HOSPITAL REGIONAL



OBSERVACIONES

TRABAJO DE TESIS PARA OPTAR
 TITULO ARQUITECTO
 BOOK PLANOS ANALISIS
 PROYECTO HOSPITAL REGIONAL

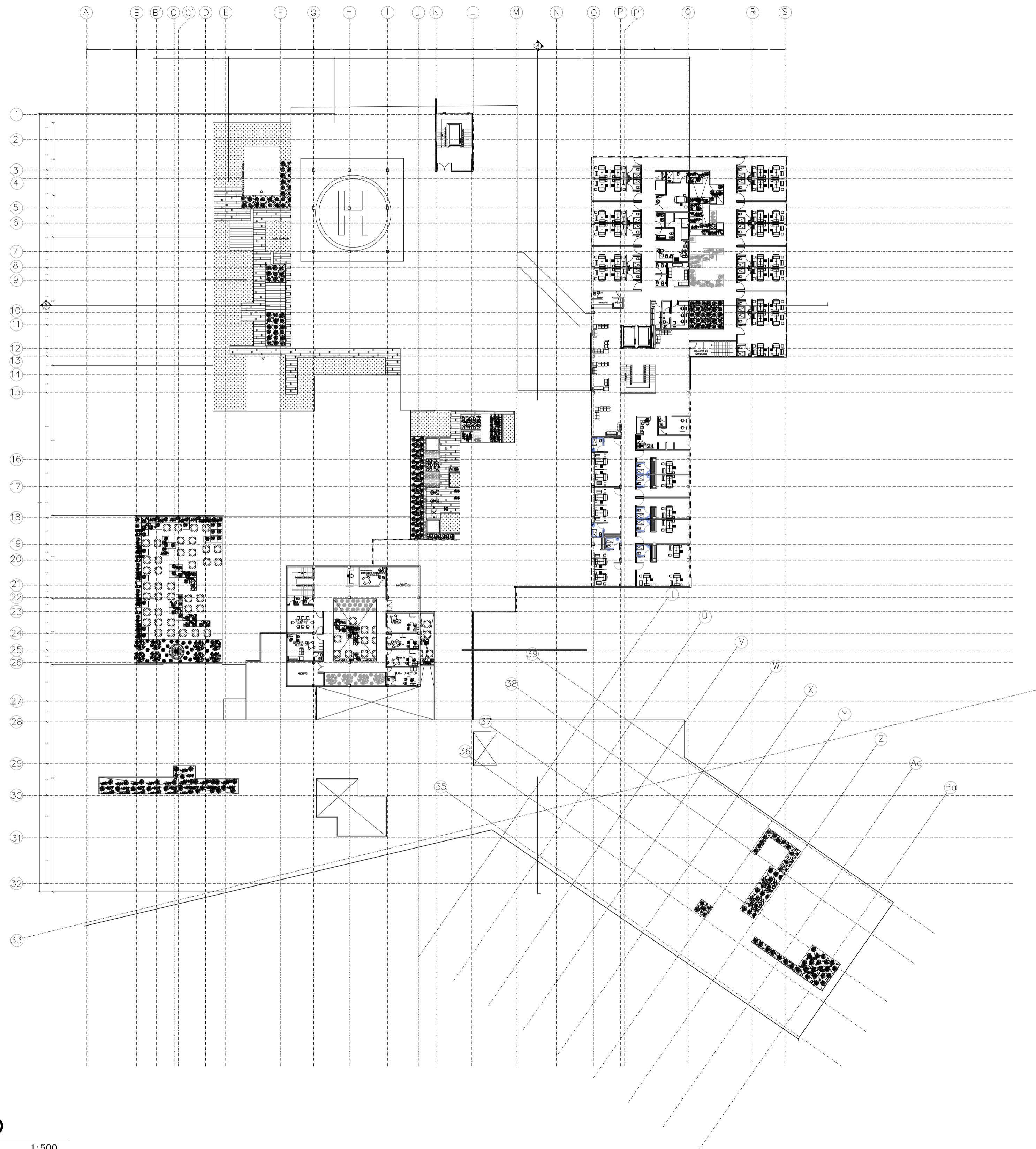
PRESENTADO A:
 UNIVERSIDAD LA GRAN COLOMBIA

POR:

PLANOS DE REFERENCIA
 GOOGLE EARTH - MAPS
 ARCHIVOS DE REFERENCIA
 TESIS HOSPITAL REGIONAL

CONTIENE
 PROYECTO
PLANTA 03

ESCALA	1:500	FECHA	09-05-20
ARCHIVO	formato.dwg	FECHA COPIA	09-05-20
DIBUJO	CorelDraw	ELABORACION	ENERO. 2020
REVISION.	PLANO No.	PLANCHA No.	DE 67



A PLANTA 4to PISO
 ESCALA 1:500



UNIVERSIDAD
 La Gran Colombia
 OFICINA DE PROYECTOS ESPECIALES

PROYECTO
HOSPITAL REGIONAL

LOGO PROYECTO ARQUITECTONICO



HOSPITAL REGIONAL
 EL BUEN EJERCICIO DE LA MEDICINA

OBSERVACIONES

TRABAJO DE TESIS PARA OPTAR
 TITULO ARQUITECTO
 BOOK PLANOS ANALISIS
 PROYECTO HOSPITAL REGIONAL

PRESENTADO A:
 UNIVERSIDAD LA GRAN COLOMBIA

POR:

PLANOS DE REFERENCIA
 GOOGLE EARTH - MAPS
 ARCHIVOS DE REFERENCIA
 TESIS HOSPITAL REGIONAL

CONTIENE
 PROYECTO
PLANTA 04

ESCALA 1:500 FECHA 09-05-20

ARCHIVO formato.dwg FECHA COPIA 09-05-20

DIBUJO CorelDraw ELABORACION ENERO. 2020

REVISION.	PLANO No.	PLANCHAS No.
		DE 67



A PLANTA DE CUBIERTA
 ESCALA 1:500



UNIVERSIDAD
 La Gran Colombia
 OFICINA DE PROYECTOS ESPECIALES

PROYECTO
HOSPITAL REGIONAL

LOGO PROYECTO ARQUITECTONICO



HOSPITAL REGIONAL
 EL BUEN EJERCICIO DE LA MEDICINA

OBSERVACIONES

TRABAJO DE TESIS PARA OPTAR
 TITULO ARQUITECTO
 BOOK PLANOS ANALISIS
 PROYECTO HOSPITAL REGIONAL


PRESENTADO A:
 UNIVERSIDAD LA GRAN COLOMBIA

POR:

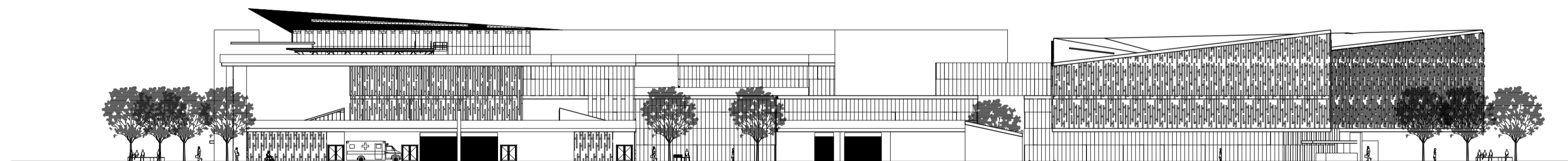
PLANOS DE REFERENCIA
 GOOGLE EARTH - MAPS
 ARCHIVOS DE REFERENCIA
 TESIS HOSPITAL REGIONAL

CONTIENE
 PROYECTO
PLANTA CUBIERTAS

ESCALA	1:500	FECHA	09-05-20
ARCHIVO	formato.dwg	FECHA COPIA	09-05-20
DIBUJO	CorelDraw	ELABORACION	ENERO. 2020
REVISION.	PLANO No.	PLANCHA No.	DE 67

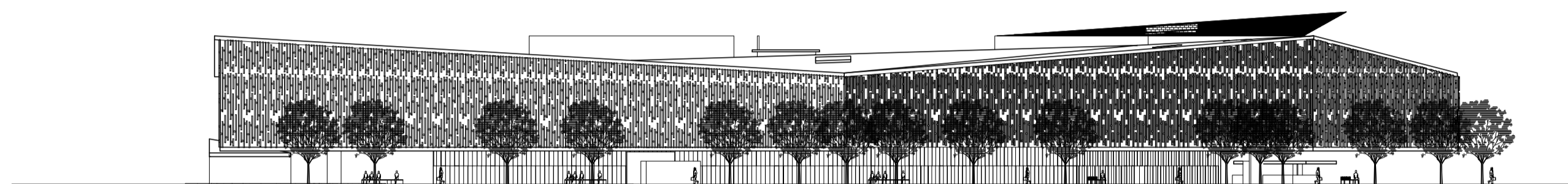


AL FACHADA NORTE
 ESCALA 1:500




AL FACHADA SUR
 ESCALA 1:500



REVISION.	PLANO No.	PLANCHA No.
 UNIVERSIDAD La Gran Colombia <small>OFICINA DE PROYECTOS ESPECIALES</small>		
PROYECTO HOSPITAL REGIONAL		
LOGO PROYECTO ARQUITECTONICO		
 HOSPITAL REGIONAL <small>EL BUEN EJERCICIO DE LA MEDICINA</small>		
OBSERVACIONES		
TRABAJO DE TESIS PARA OPTAR TITULO ARQUITECTO BOOK PLANOS ANALISIS PROYECTO HOSPITAL REGIONAL		
PRESENTADO A:		
UNIVERSIDAD LA GRAN COLOMBIA		
POR:		
PLANOS DE REFERENCIA GOOGLE EARTH - MAPS ARCHIVOS DE REFERENCIA TESIS HOSPITAL REGIONAL		
CONTIENE		
PROYECTO FACHADAS NORTE - SUR		
ESCALA	1:500	FECHA 25-03-20
ARCHIVO	formato.dwg	FECHA COPIA 25-03-20
DIBUJO	CorelDraw	ELABORACION ENERO. 2020
REVISION.	PLANO No.	PLANCHA No.
		DE 67

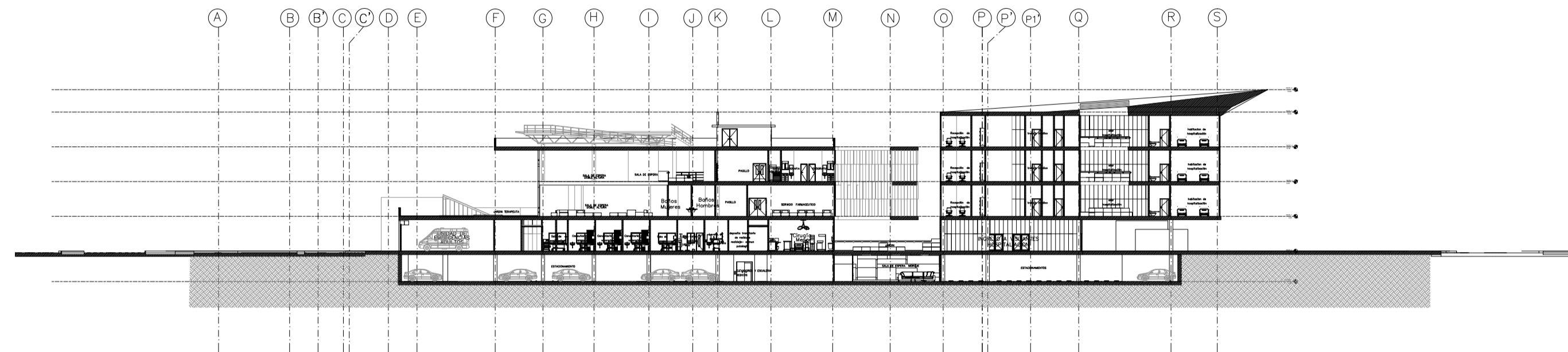


AL **FACHADA OCCIDENTE**
 ESCALA _____ 1:500

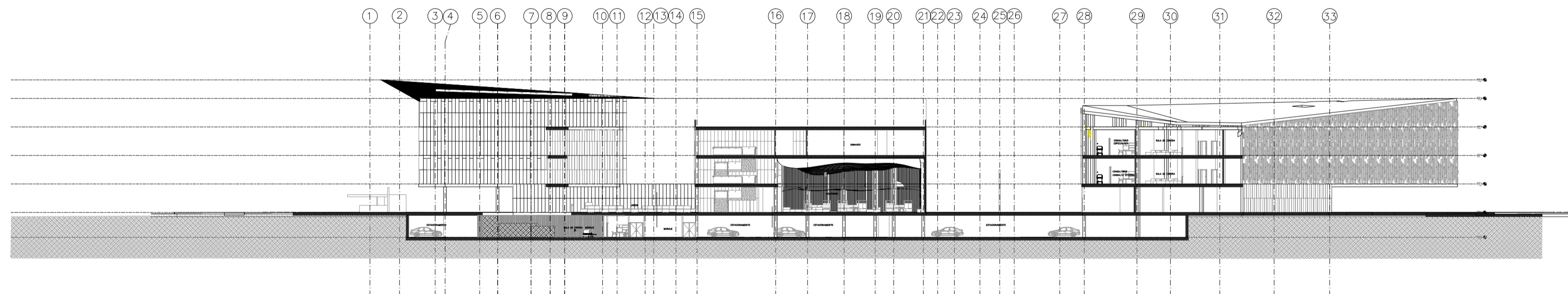


AL **FACHADA ORIENTE**
 ESCALA _____ 1:500

REVISION.	PLANO No.	PLANCHA No.
 UNIVERSIDAD <i>La Gran Colombia</i> <small>OFICINA DE PROYECTOS ESPECIALES</small>		
PROYECTO HOSPITAL REGIONAL		
LOGO PROYECTO ARQUITECTONICO		
 HOSPITAL REGIONAL <small>EL BUEN EJERCICIO DE LA MEDICINA</small>		
OBSERVACIONES		
TRABAJO DE TESIS PARA OPTAR TITULO ARQUITECTO BOOK PLANOS ANALISIS PROYECTO HOSPITAL REGIONAL		
PRESENTADO A:		
UNIVERSIDAD LA GRAN COLOMBIA		
POR:		
PLANOS DE REFERENCIA GOOGLE EARTH - MAPS ARCHIVOS DE REFERENCIA TESIS HOSPITAL REGIONAL		
CONTIENE		
PROYECTO FACHADAS ORIENTE - OCC.		
ESCALA	1:500	FECHA 25-03-20
ARCHIVO	formato.dwg	FECHA COPIA 25-03-20
DIBUJO	CorelDraw	ELABORACION ENERO. 2020
REVISION.	PLANO No.	PLANCHA No.
		DE 67



AL CORTE A-A'
 ESCALA _____ 1:500



AL CORTE B-B'
 ESCALA _____ 1:500



UNIVERSIDAD
 La Gran Colombia
 OFICINA DE PROYECTOS ESPECIALES

HOSPITAL REGIONAL

LOGO PROYECTO ARQUITECTONICO



HOSPITAL REGIONAL

EL BUEN EJERCICIO DE LA MEDICINA

OBSERVACIONES

TRABAJO DE TESIS PARA OPTAR
 TITULO ARQUITECTO

BOOK PLANOS ANALISIS
 PROYECTO HOSPITAL REGIONAL

PRESENTADO A:

UNIVERSIDAD LA GRAN COLOMBIA

POR:

PLANOS DE REFERENCIA
 GOOGLE EARTH - MAPS

ARCHIVOS DE REFERENCIA
 TESIS HOSPITAL REGIONAL

CONTIENE

PROYECTO
 CORTE B-B

ESCALA 1:500 FECHA 09-05-20

ARCHIVO formato.dwg FECHA COPIA 09-05-20

DIBUJO CorelDraw ELABORACION ENERO. 2020

REVISION. PLANO No. PLANCHA No.



AL RED SANITARIA

ESCALA 1:500

PLANO No.	630-V	REVISION	
PLANCHA No.	67		
 <p>UNIVERSIDAD La Gran Colombia OFICINA DE PROYECTOS ESPECIALES</p>			
<p>PROYECTO HOSPITAL REGIONAL</p>			
<p>LOGO PROYECTO ARQUITECTONICO</p> <div style="text-align: center;">  <p>HOSPITAL REGIONAL EL BUEN EJERCICIO DE LA MEDICINA</p> </div>			
<p>OBSERVACIONES</p>			
<p>TRABAJO DE TESIS PARA OPTAR TITULO ARQUITECTO</p> <p>BOOK PLANOS ANALISIS PROYECTO HOSPITAL REGIONAL</p>			
<p>PRESENTADO A:</p> <p>UNIVERSIDAD LA GRAN COLOMBIA</p>			
<p>POR:</p>			
<p>PLANOS DE REFERENCIA GOOGLE EARTH - MAPS</p>			
<p>ARCHIVOS DE REFERENCIA TESIS HOSPITAL REGIONAL</p>			
<p>CONTIENE</p> <p style="text-align: center;">PROYECTO RED SANITARIA</p>			
ESCALA	1:500	FECHA	09-05-20
ARCHIVO	formato.dwg	FECHA COPIA	09-05-20
DIBUJO	CorelDraw	ELABORACION	ENERO. 2020
REVISION		PLANO No.	A-039
		PLANCHA No.	39 DE 67



AL RED SANITARIA

ESCALA 1:500



UNIVERSIDAD
La Gran Colombia
OFICINA DE PROYECTOS ESPECIALES

PROYECTO
HOSPITAL REGIONAL

LOGO PROYECTO ARQUITECTONICO



HOSPITAL REGIONAL
EL BUEN EJERCICIO DE LA MEDICINA

OBSERVACIONES

TRABAJO DE TESIS PARA OPTAR
TITULO ARQUITECTO
BOOK PLANOS ANALISIS
PROYECTO HOSPITAL REGIONAL

PRESENTADO A:
UNIVERSIDAD LA GRAN COLOMBIA

POR:

PLANOS DE REFERENCIA
GOOGLE EARTH - MAPS
ARCHIVOS DE REFERENCIA
TESIS HOSPITAL REGIONAL

CONTIENE
PROYECTO
RED SANITARIA

ESCALA	1:500	FECHA	09-05-20
ARCHIVO	formato.dwg	FECHA COPIA	09-05-20
DIBUJO	CorelDraw	ELABORACION	ENERO. 2020

REVISION.	PLANO No.	PLANCHA No.
		DE



Plano Agua potable sotano	
CONVENCIONES	
	Tuberia Agua potable
	Valvula de paso
	Grifo auxiliar
	Tee
	Punto de salida
	Valvula de compuerta
	Tuberia Agua caliente
	Ducto
	Cuarto de bombas

AL RED AGUA FRIA
 ESCALA 1:500



UNIVERSIDAD
 La Gran Colombia
 OFICINA DE PROYECTOS ESPECIALES

PROYECTO
HOSPITAL REGIONAL

LOGO PROYECTO ARQUITECTONICO



HOSPITAL REGIONAL
 EL BUEN EJERCICIO DE LA MEDICINA

OBSERVACIONES

TRABAJO DE TESIS PARA OPTAR
 TITULO ARQUITECTO
 BOOK PLANOS ANALISIS
 PROYECTO HOSPITAL REGIONAL

PRESENTADO A:
 UNIVERSIDAD LA GRAN COLOMBIA

POR:

PLANOS DE REFERENCIA
 GOOGLE EARTH - MAPS
 ARCHIVOS DE REFERENCIA
 TESIS HOSPITAL REGIONAL

CONTIENE
 PROYECTO
RED AGUA FRIA

ESCALA 1:500 FECHA 09-05-20

ARCHIVO formato.dwg FECHA COPIA 09-05-20

DIBUJO CorelDraw ELABORACION ENERO. 2020

REVISION. PLANO No. PLANCHA No. DE



PLANO ELECTRICO	
CONVENCIONES	
	Lampara fluorecente doble
	Roceta Convencional
	luminarias LED
	Tablero de control
	Aplique de Pared
	Luz Quirurgica
	Interruptor Sencillo
	Interruptor Conmutable
	Tomacorriente Monofasica
	Tomacorriente Trifasica
	Lampara de Emergencia
	Interruptor Doble



UNIVERSIDAD
La Gran Colombia
OFICINA DE PROYECTOS ESPECIALES

PROYECTO
HOSPITAL REGIONAL

LOGO PROYECTO ARQUITECTONICO



HOSPITAL REGIONAL
EL BUEN EJERCICIO DE LA MEDICINA

OBSERVACIONES

TRABAJO DE TESIS PARA OPTAR
TITULO ARQUITECTO

BOOK PLANOS ANALISIS
PROYECTO HOSPITAL REGIONAL

PRESENTADO A:

UNIVERSIDAD LA GRAN COLOMBIA

POR:

PLANOS DE REFERENCIA
GOOGLE EARTH - MAPS
ARCHIVOS DE REFERENCIA
TESIS HOSPITAL REGIONAL

CONTIENE

PROYECTO
PLANO APARATOS ELECTRICOS

ESCALA 1:500 FECHA 09-05-20

ARCHIVO formato.dwg FECHA COPIA 09-05-20

DIBUJO CorelDraw ELABORACION ENERO. 2020

REVISION. PLANO No. PLANCHA No. DE



AL DISTRIBUCION ELECTRICA
 ESCALA 1:500

REVISION:	PLANO No.	PLANCHA No.
38		
 UNIVERSIDAD La Gran Colombia <small>OFICINA DE PROYECTOS ESPECIALES</small>		
PROYECTO HOSPITAL REGIONAL		
LOGO PROYECTO ARQUITECTONICO		
 HOSPITAL REGIONAL <small>EL BUEN EJERCICIO DE LA MEDICINA</small>		
OBSERVACIONES		
TRABAJO DE TESIS PARA OPTAR TITULO ARQUITECTO BOOK PLANOS ANALISIS PROYECTO HOSPITAL REGIONAL		
PRESENTADO A:		
UNIVERSIDAD LA GRAN COLOMBIA		
POR:		
PLANOS DE REFERENCIA GOOGLE EARTH - MAPS ARCHIVOS DE REFERENCIA TESIS HOSPITAL REGIONAL		
CONTIENE		
PROYECTO DISTRIBUCION ELECTRICA		
ESCALA	1:500	FECHA
ARCHIVO	formato.dwg	FECHA COPIA
DIBUJO	CorelDraw	ELABORACION
REVISION:	PLANO No.	PLANCHA No.
		DE



AL PLANO ACOMETIDAS
 ESCALA 1:500

PLANO ELECTRICO	
CONVENCIONES	
	Lampara fluorescente doble
	Roceta Convencional
	luminarias LED
	Tablero de control
	Aplique de Pared
	Luz Quirurgica
	Interruptor Sencillo
	Interruptor Conmutable
	Tomacorriente Monofasica
	Tomacorriente Trifasica
	Lampara de Emergencia
	Interruptor Doble

REVISION.	PLANO No.	PLANCHA No.
UNIVERSIDAD La Gran Colombia <small>OFICINA DE PROYECTOS ESPECIALES</small>		
PROYECTO HOSPITAL REGIONAL		
LOGO PROYECTO ARQUITECTONICO		
HOSPITAL REGIONAL <small>EL BUEN EJERCICIO DE LA MEDICINA</small>		
OBSERVACIONES		
TRABAJO DE TESIS PARA OPTAR TITULO ARQUITECTO BOOK PLANOS ANALISIS PROYECTO HOSPITAL REGIONAL		
PRESENTADO A: UNIVERSIDAD LA GRAN COLOMBIA		
POR:		
PLANOS DE REFERENCIA GOOGLE EARTH - MAPS		
ARCHIVOS DE REFERENCIA TESIS HOSPITAL REGIONAL		
CONTIENE PROYECTO PLANO ACOMETIDAS		
ESCALA	1:500	FECHA
ARCHIVO	formato.dwg	FECHA COPIA
DIBUJO	CorelDraw	ELABORACION
REVISION.	PLANO No.	PLANCHA No.
		DE



AL APARATOS ELECTRICOS
 ESCALA 1:500

PLANO ELECTRICO	
CONVENCIONES	
	Lampara fluorecente doble
	Roceta Convencional
	luminarias LED
	Tablero de control
	Aplique de Pared
	Luz Quirurgica
	Interruptor Sencillo
	Interruptor Conmutable
	Tomacorriente Monofasica
	Tomacorriente Trifasica
	Lampara de Emergencia
	Interruptor Doble
	lampara incandecente led
	Faro exterior con fotocelda
	Conduleta para exterior
	Censor de movimiento
	Voz y Datos
	Cuarto de Bombas

PLANO No.	REVISION.
PLANCHA No.	
UNIVERSIDAD La Gran Colombia <small>OFICINA DE PROYECTOS ESPECIALES</small>	
PROYECTO HOSPITAL REGIONAL	
LOGO PROYECTO ARQUITECTONICO	
HOSPITAL REGIONAL <small>EL BUEN EJERCICIO DE LA MEDICINA</small>	
OBSERVACIONES	
TRABAJO DE TESIS PARA OPTAR TITULO ARQUITECTO BOOK PLANOS ANALISIS PROYECTO HOSPITAL REGIONAL	
PRESENTADO A:	
UNIVERSIDAD LA GRAN COLOMBIA	
POR:	
PLANOS DE REFERENCIA GOOGLE EARTH - MAPS ARCHIVOS DE REFERENCIA TESIS HOSPITAL REGIONAL	
CONTIENE	
PROYECTO PLANO APARATOS ELECTRICOS	
ESCALA	FECHA
1:500	09-05-20
ARCHIVO	FECHA COPIA
formato.dwg	09-05-20
DIBUJO	ELABORACION
CorelDraw	ENERO. 2020
REVISION.	PLANO No.
	PLANCHA No.
	DE



PLANO AIRE MECANICO	
CONVENCIONES	
	REDUCCION
	CODO CURVO 90°
	DIFUSOR
	TEE RIGIDA
	DUCTO DE POLIURETANO EXPANDIDO
	CAPTADOR DE AIRE
	CODO ANGULADO
	REDUCCION EXCENTRICA
	REJILLA DE EXTRACCION
	UNIDAD DE TRATAMIENTO DE AIRE
	DIFUSOR LAMINAR



UNIVERSIDAD
La Gran Colombia
OFICINA DE PROYECTOS ESPECIALES

PROYECTO
HOSPITAL REGIONAL

LOGO PROYECTO ARQUITECTONICO



HOSPITAL REGIONAL
EL BUEN EJERCICIO DE LA MEDICINA

OBSERVACIONES

TRABAJO DE TESIS PARA OPTAR
TITULO ARQUITECTO
BOOK PLANOS ANALISIS
PROYECTO HOSPITAL REGIONAL

PRESENTADO A:
UNIVERSIDAD LA GRAN COLOMBIA

POR:

PLANOS DE REFERENCIA
GOOGLE EARTH - MAPS

ARCHIVOS DE REFERENCIA
TESIS HOSPITAL REGIONAL

CONTIENE
PROYECTO
PLANO APARATOS
AIRE MECANICO

ESCALA 1:500 FECHA 09-05-20

ARCHIVO formato.dwg FECHA COPIA 09-05-20

DIBUJO CorelDraw ELABORACION ENERO. 2020

REVISION. PLANO No. PLANCHA No.



AL AIRE MECANICO
ESCALA 1:500

PLANO AIRE MECANICO CONVENCIONES	
	REDUCCION
	CODO CURVO 90°
	DIFUSOR
	TEE RIGIDA
	DUCTO DE POLIURETANO EXPANDIDO
	CAPTADOR DE AIRE
	CODO ANGULADO
	REDUCCION EXCENTRICA
	REJILLA DE EXTRACCION
	UNIDAD DE TRATAMIENTO DE AIRE
	DIFUSOR LAMINAR

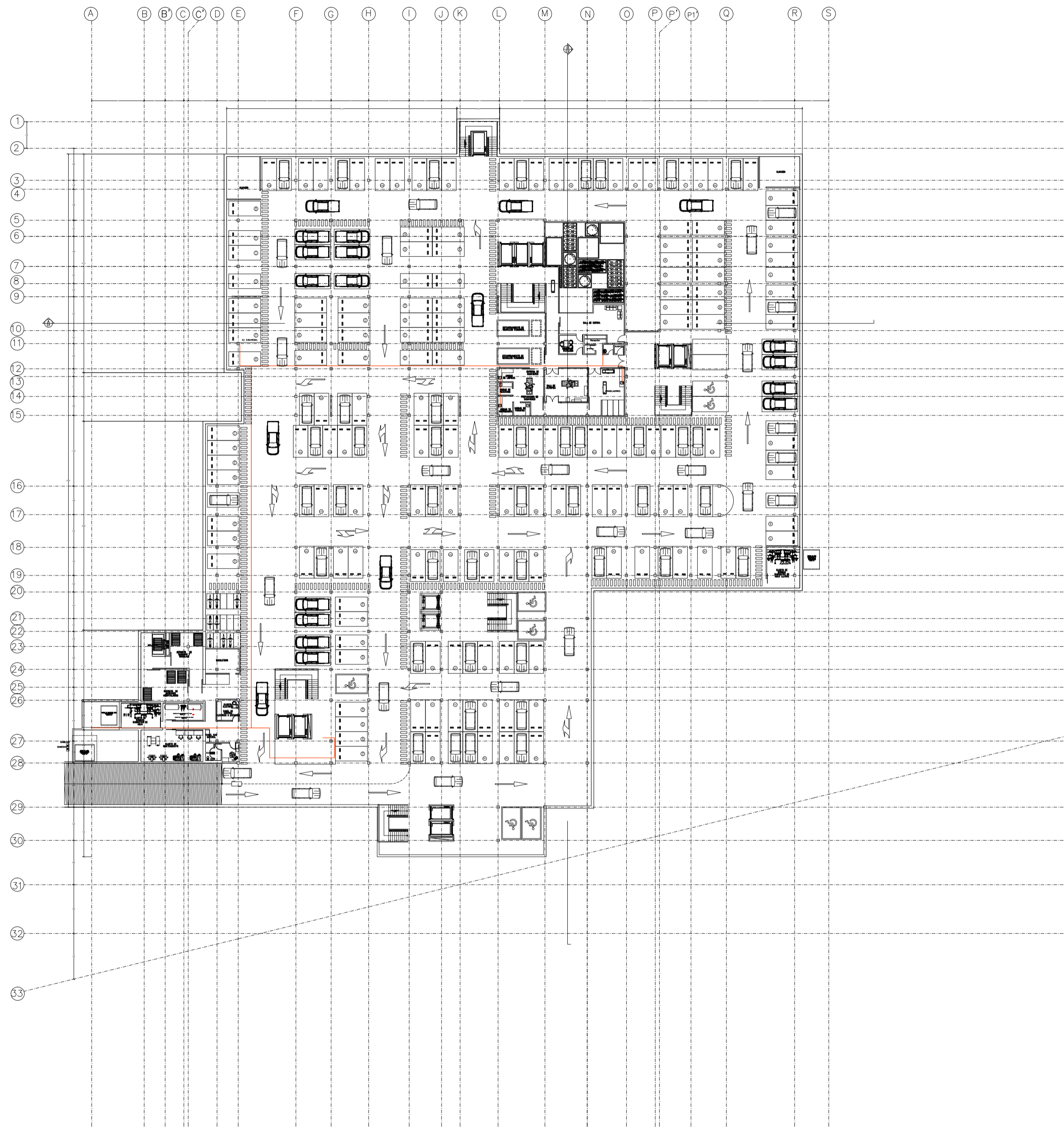
REVISION	PLANO No.	PLANCHA No.	
<p>UNIVERSIDAD La Gran Colombia OFICINA DE PROYECTOS ESPECIALES</p>			
<p>PROYECTO HOSPITAL REGIONAL</p>			
<p>LOGO PROYECTO ARQUITECTONICO</p> <div style="text-align: center;"> <p>HOSPITAL REGIONAL EL BUEN EJERCICIO DE LA MEDICINA</p> </div>			
OBSERVACIONES			
<p>TRABAJO DE TESIS PARA OPTAR TITULO ARQUITECTO</p> <p>BOOK PLANOS ANALISIS PROYECTO HOSPITAL REGIONAL</p>			
PRESENTADO A:			
UNIVERSIDAD LA GRAN COLOMBIA			
POR:			
PLANOS DE REFERENCIA GOOGLE EARTH - MAPS			
ARCHIVOS DE REFERENCIA TESIS HOSPITAL REGIONAL			
CONTIENE			
<p>PROYECTO AIRE MECANICO</p>			
ESCALA	1:500	FECHA	09-05-20
ARCHIVO	formato.dwg	FECHA COPIA	09-05-20
DIBUJO	CorelDraw	ELABORACION	ENERO. 2020
REVISION	PLANO No.	PLANCHA No.	DE



AL VOZ Y DATOS

ESCALA 1:500

REVISION.	PLANO No.	PLANCHA No.
 UNIVERSIDAD La Gran Colombia <small>OFICINA DE PROYECTOS ESPECIALES</small>		
PROYECTO HOSPITAL REGIONAL		
LOGO PROYECTO ARQUITECTONICO <div style="text-align: center;">  HOSPITAL REGIONAL <small>EL BUEN EJERCICIO DE LA MEDICINA</small> </div>		
OBSERVACIONES		
TRABAJO DE TESIS PARA OPTAR TITULO ARQUITECTO BOOK PLANOS ANALISIS PROYECTO HOSPITAL REGIONAL		
PRESENTADO A:		
UNIVERSIDAD LA GRAN COLOMBIA		
POR:		
PLANOS DE REFERENCIA GOOGLE EARTH - MAPS ARCHIVOS DE REFERENCIA TESIS HOSPITAL REGIONAL		
CONTIENE		
PROYECTO VOZ Y DATOS		
ESCALA	1:500	FECHA
		09-05-20
ARCHIVO	formato.dwg	FECHA COPIA
		09-05-20
DIBUJO	CorelDraw	ELABORACION
		ENERO. 2020
REVISION.	PLANO No.	PLANCHA No.
		DE



Plano Agua potable sotano	
CONVENCIONES	
	Tuberia Agua potable
	Valvula de paso
	Grifo auxiliar
	Tee
	Punto de salida
	Valvula de compuerta
	Tuberia Agua caliente
	Ducto
	Cuarto de bombas

AL RED AGUA CALIENTE
 ESCALA 1:500



UNIVERSIDAD
 La Gran Colombia
 OFICINA DE PROYECTOS ESPECIALES

PROYECTO
HOSPITAL REGIONAL

LOGO PROYECTO ARQUITECTONICO



HOSPITAL REGIONAL
 EL BUEN EJERCICIO DE LA MEDICINA

OBSERVACIONES

TRABAJO DE TESIS PARA OPTAR
 TITULO ARQUITECTO
 BOOK PLANOS ANALISIS
 PROYECTO HOSPITAL REGIONAL

PRESENTADO A:

UNIVERSIDAD LA GRAN COLOMBIA

POR:

PLANOS DE REFERENCIA
 GOOGLE EARTH - MAPS

ARCHIVOS DE REFERENCIA
 TESIS HOSPITAL REGIONAL

CONTIENE

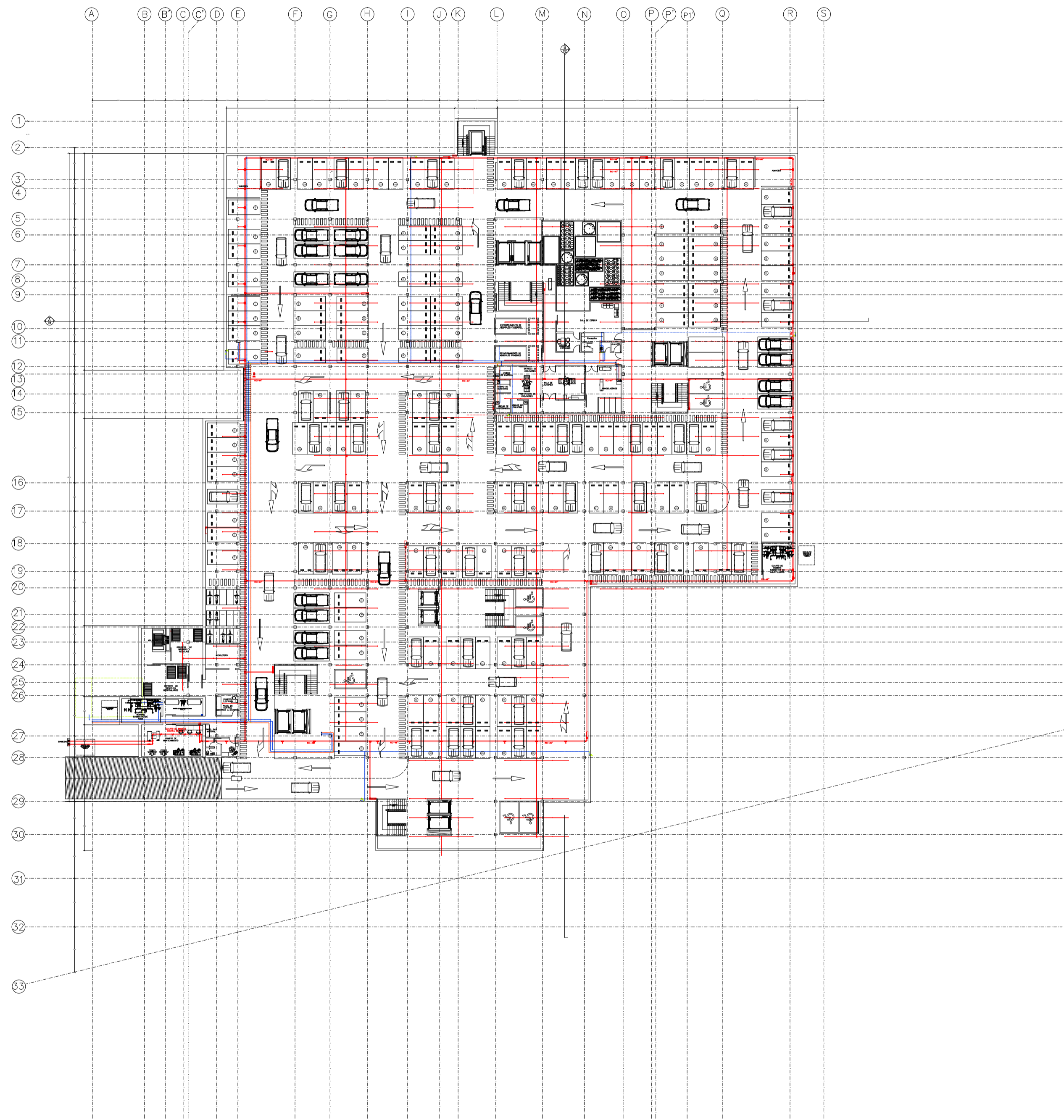
PROYECTO
RED AGUA CALIENTE







ESCALA 1:500 FECHA 09-05-20

ARCHIVO formato.dwg FECHA COPIA 09-05-20

DIBUJO CorelDraw ELABORACION ENERO. 2020

REVISION. PLANO No. PLANCHA No. DE



Plano red contra incendio	
CONVENCIONES	
	Roceador automatico humedo
	Tee Galvanizada
	Reductor
	Gabinete contra incendio
	Tuberia Galvanizada
	Valvula de corte
	Siamesas
	Cuarto de bombas
	Codo 90° Galvanizado
	Tee vertical



UNIVERSIDAD
 La Gran Colombia
 OFICINA DE PROYECTOS ESPECIALES

PROYECTO
HOSPITAL REGIONAL

LOGO PROYECTO ARQUITECTONICO



HOSPITAL REGIONAL
 EL BUEN EJERCICIO DE LA MEDICINA

OBSERVACIONES

TRABAJO DE TESIS PARA OPTAR
 TITULO ARQUITECTO
 BOOK PLANOS ANALISIS
 PROYECTO HOSPITAL REGIONAL

PRESENTADO A:
 UNIVERSIDAD LA GRAN COLOMBIA

POR:

PLANOS DE REFERENCIA
 GOOGLE EARTH - MAPS

ARCHIVOS DE REFERENCIA
 TESIS HOSPITAL REGIONAL

CONTIENE

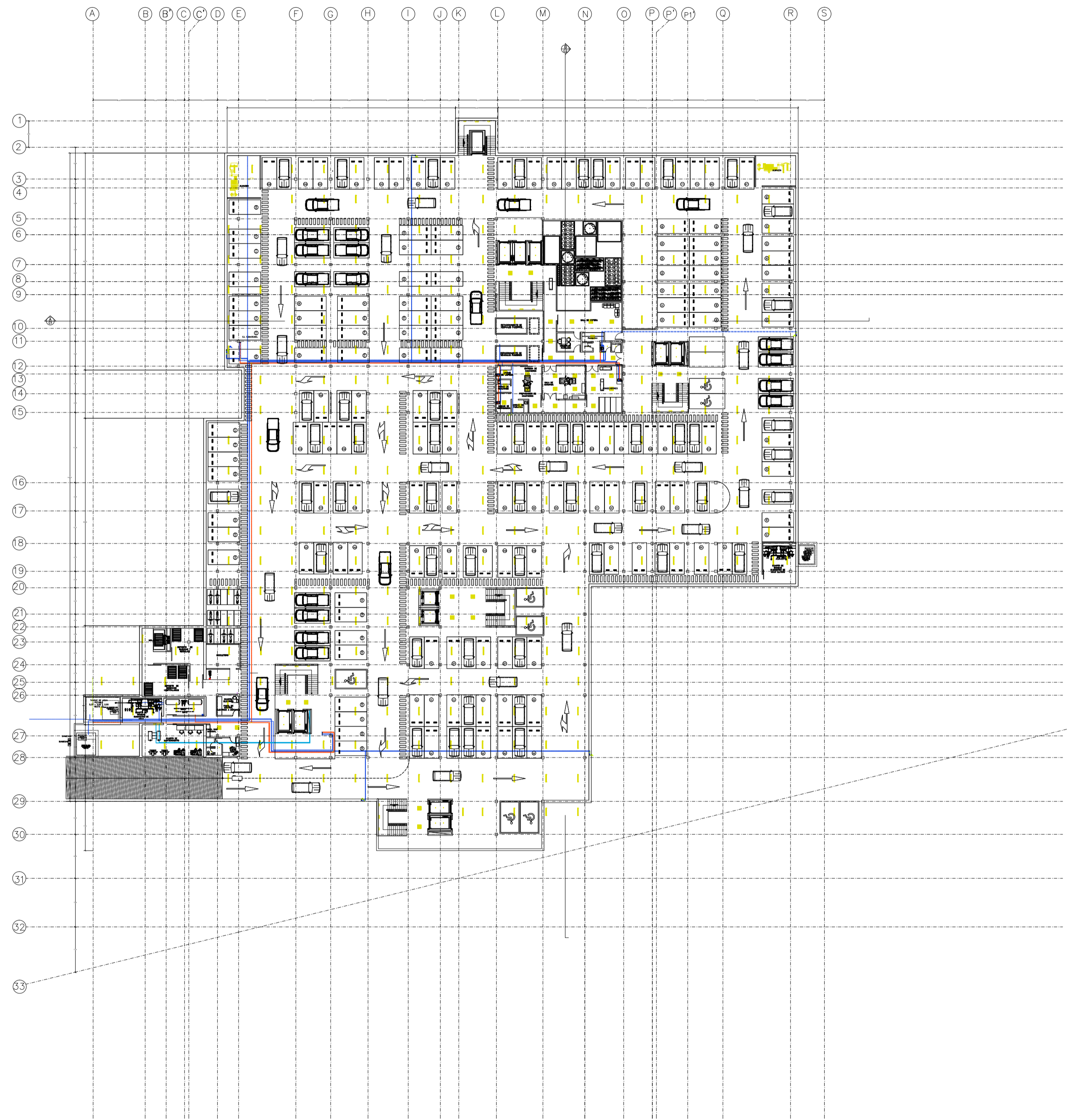
PROYECTO
**RED CONTRA
 INCENDIOS**

ESCALA 1:500 FECHA 09-05-20

ARCHIVO formato.dwg FECHA COPIA 09-05-20

DIBUJO CorelDraw ELABORACION ENERO. 2020

REVISION. PLANO No. PLANCHA No. DE



PLANO DE PARQUEOS
 ESCALA 1:500



UNIVERSIDAD
 La Gran Colombia
 OFICINA DE PROYECTOS ESPECIALES

PROYECTO
HOSPITAL REGIONAL

LOGO PROYECTO ARQUITECTONICO



HOSPITAL REGIONAL
 EL BUEN EJERCICIO DE LA MEDICINA

OBSERVACIONES

TRABAJO DE TESIS PARA OPTAR
 TITULO ARQUITECTO
 BOOK PLANOS ANALISIS
 PROYECTO HOSPITAL REGIONAL

PRESENTADO A:
 UNIVERSIDAD LA GRAN COLOMBIA

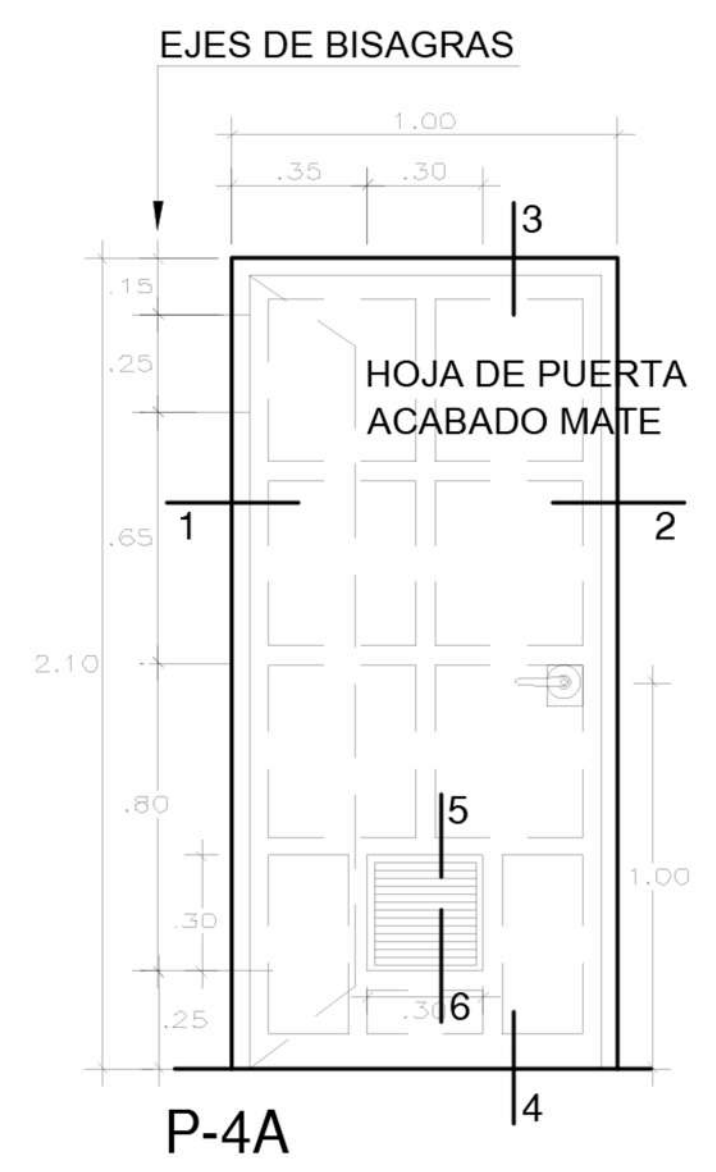
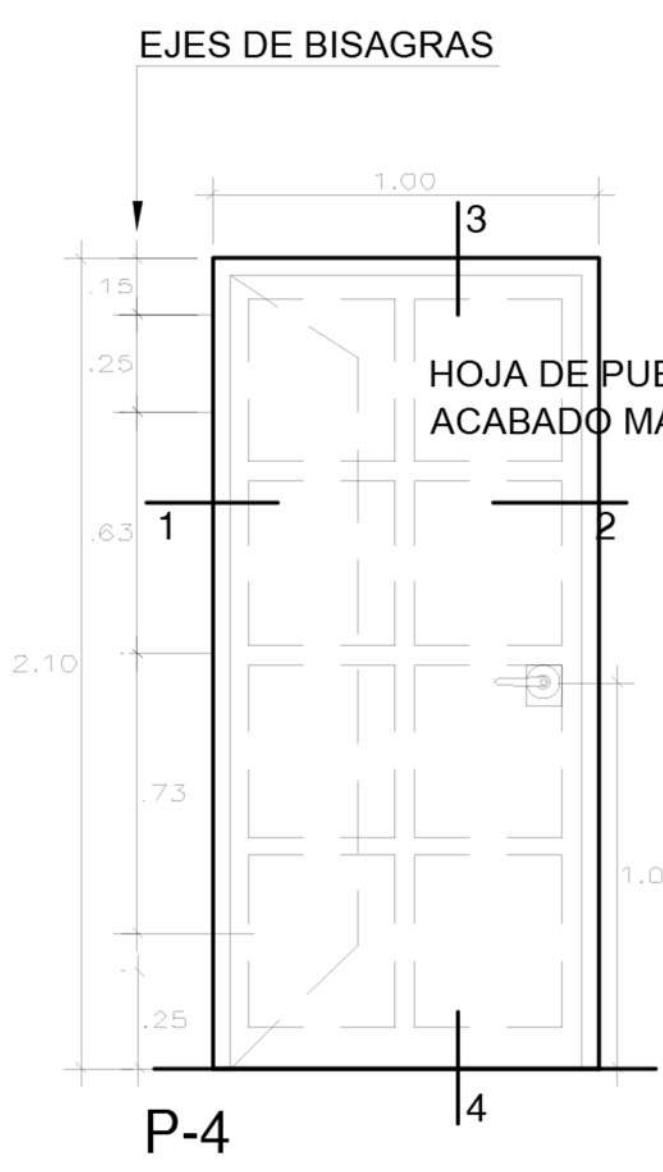
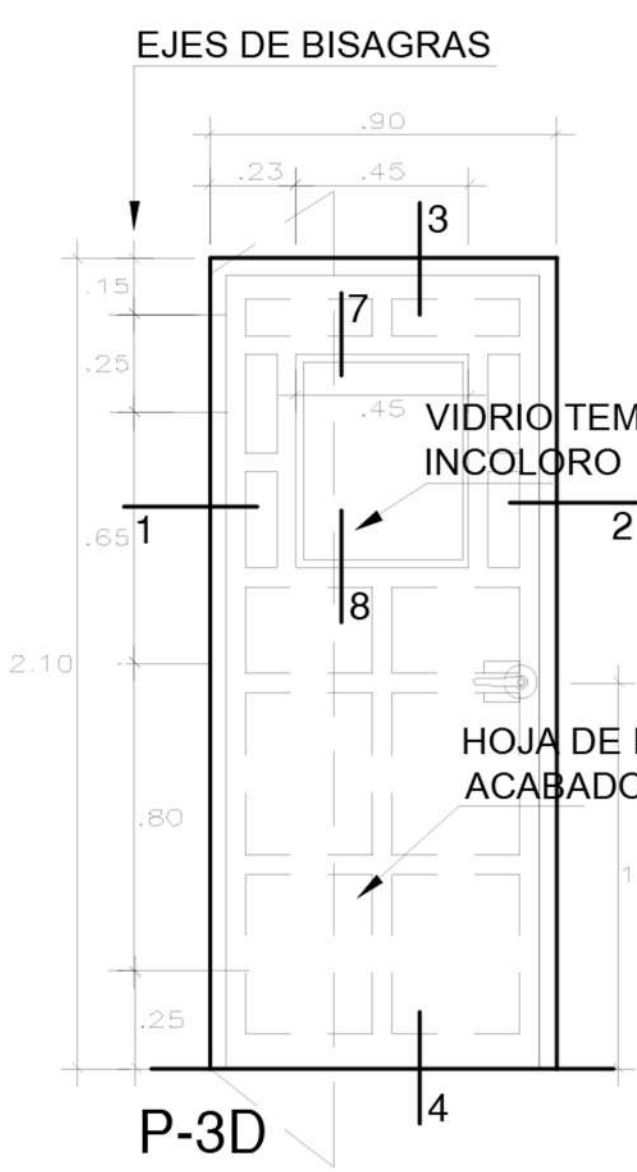
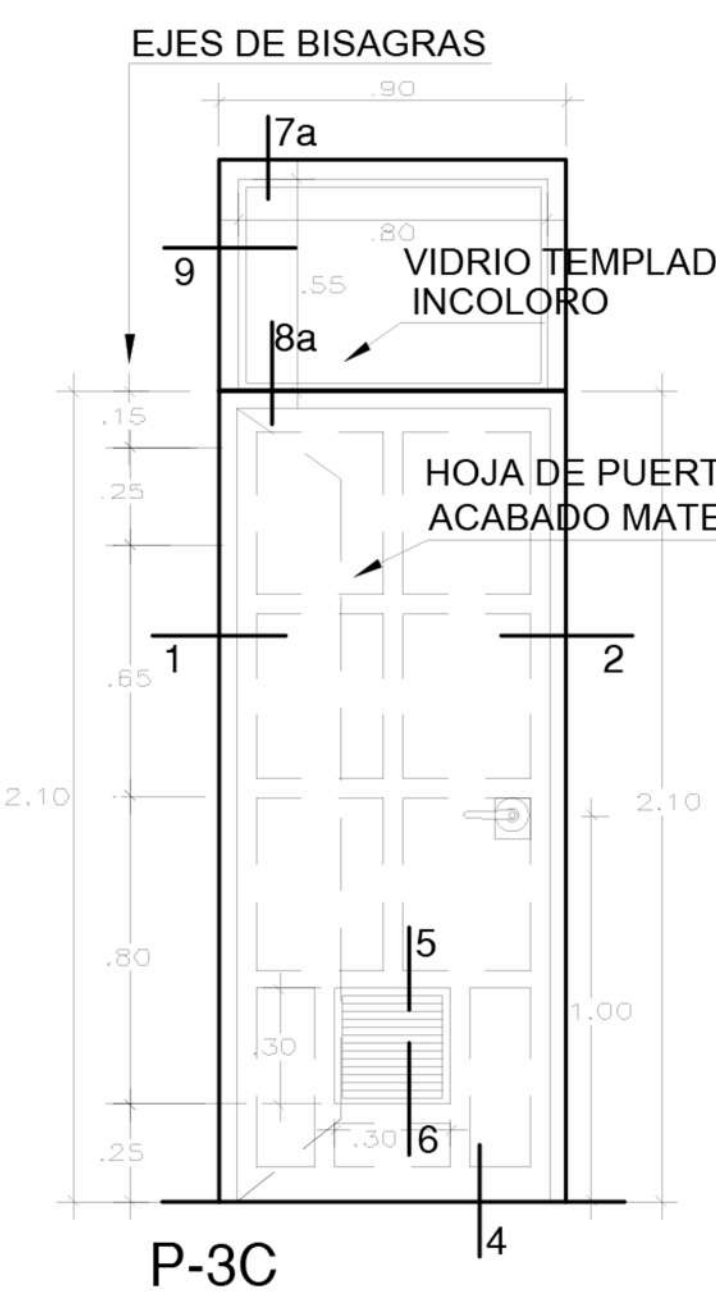
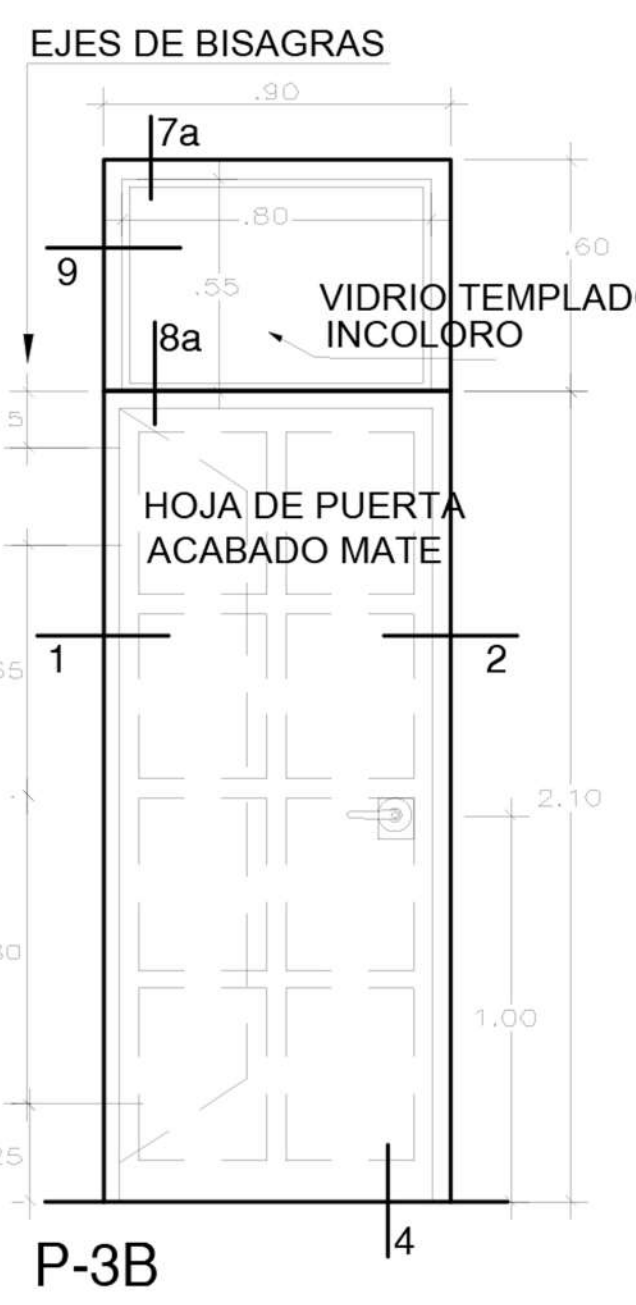
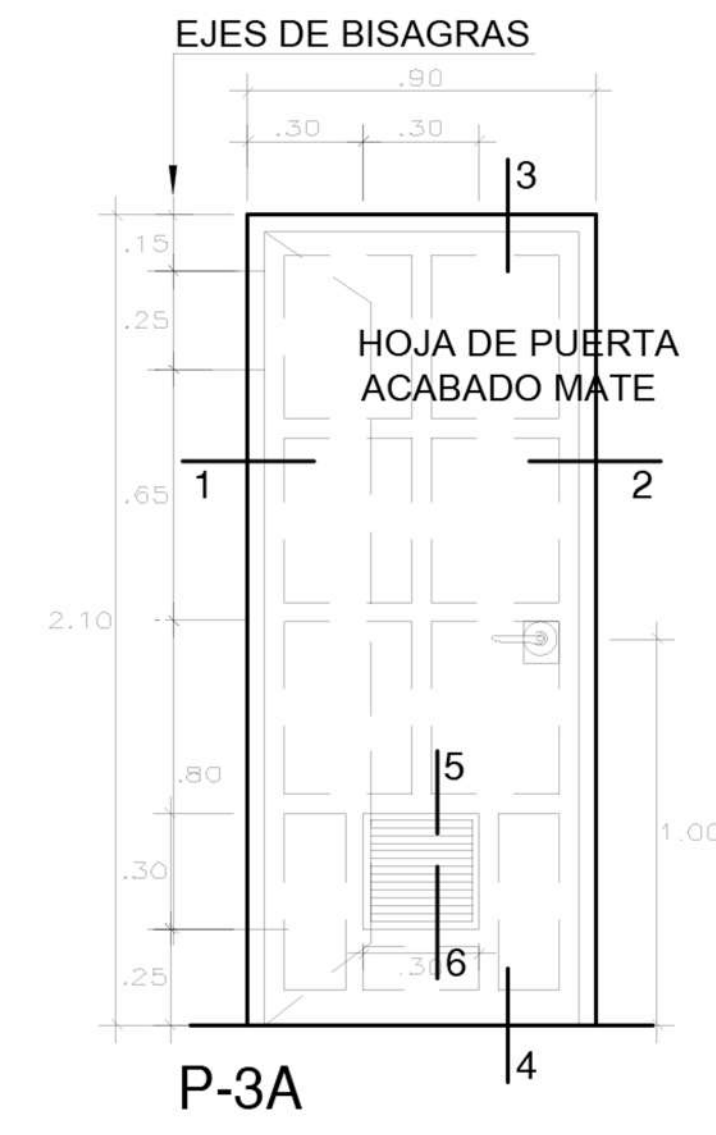
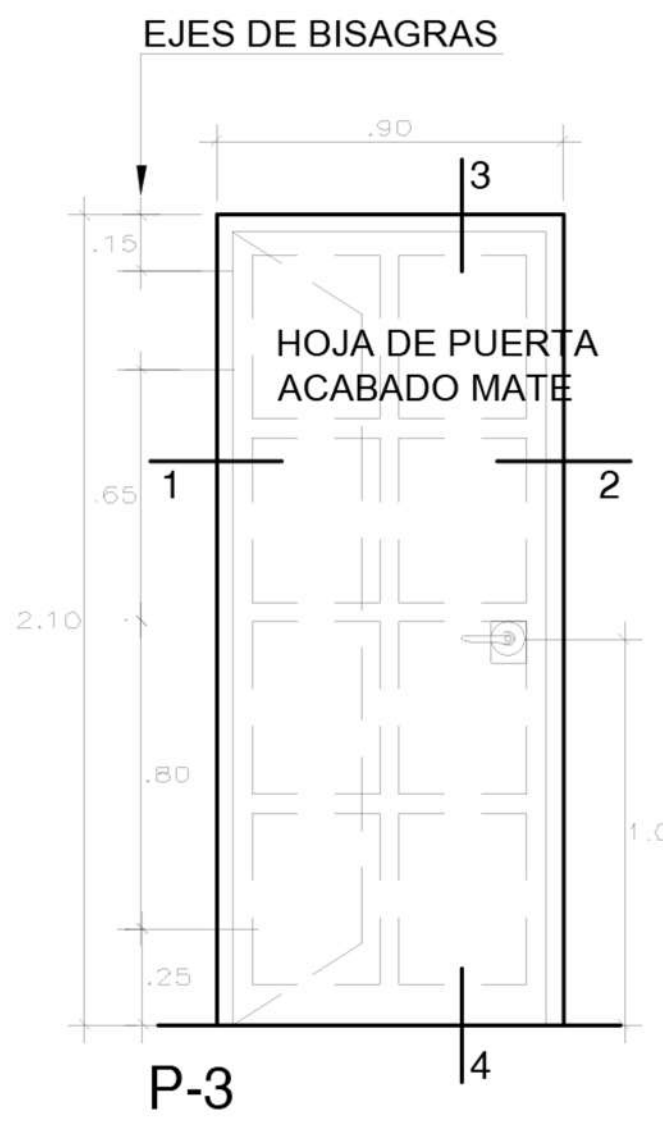
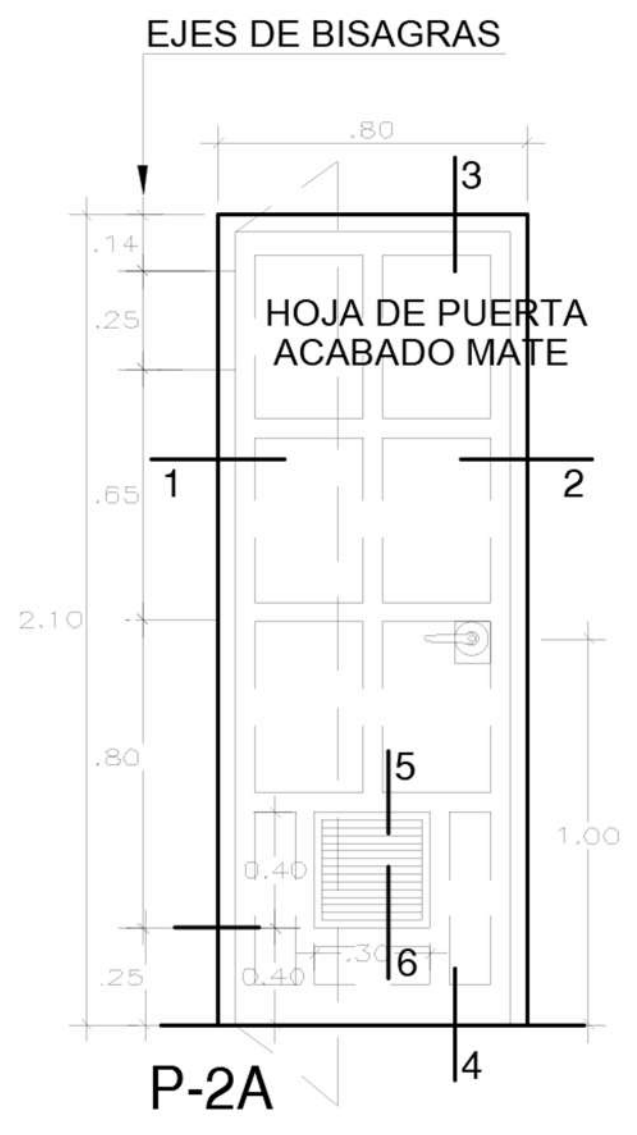
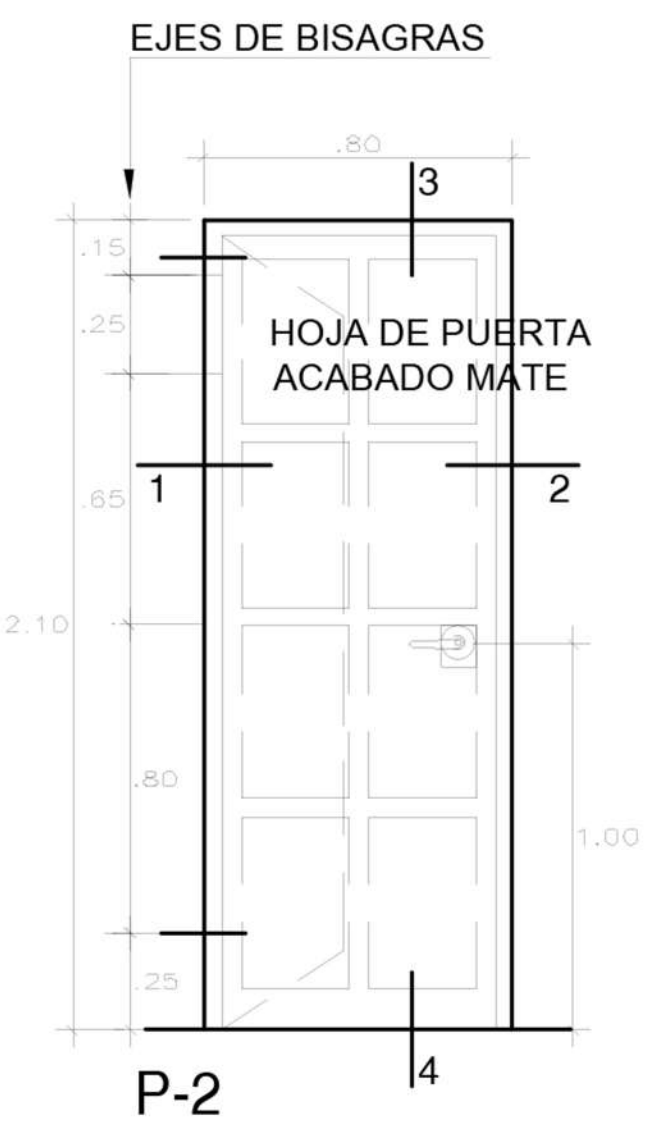
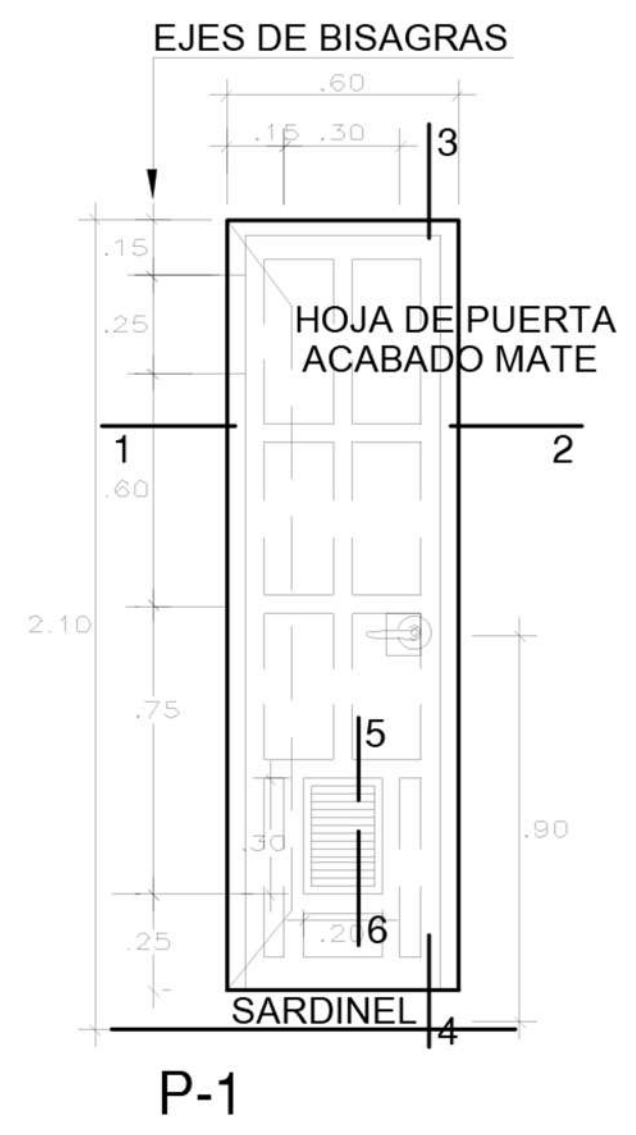
POR:

PLANOS DE REFERENCIA
 GOOGLE EARTH - MAPS

ARCHIVOS DE REFERENCIA
 TESIS HOSPITAL REGIONAL

CONTIENE
 PROYECTO
PLANO DE PARQUEOS

ESCALA	1:500	FECHA	09-05-20
ARCHIVO	formato.dwg	FECHA COPIA	09-05-20
DIBUJO	CorelDraw	ELABORACION	ENERO. 2020
REVISION.	PLANO No.	PLANCHAS No.	DE



UNIVERSIDAD
La Gran Colombia
OFICINA DE PROYECTOS ESPECIALES

PROYECTO
HOSPITAL REGIONAL

LOGO PROYECTO ARQUITECTONICO



HOSPITAL REGIONAL
EL BUEN EJERCICIO DE LA MEDICINA

OBSERVACIONES

TRABAJO DE TESIS PARA OPTAR
TITULO ARQUITECTO
BOOK PLANOS ANALISIS
PROYECTO HOSPITAL REGIONAL

PRESENTADO A:
UNIVERSIDAD LA GRAN COLOMBIA

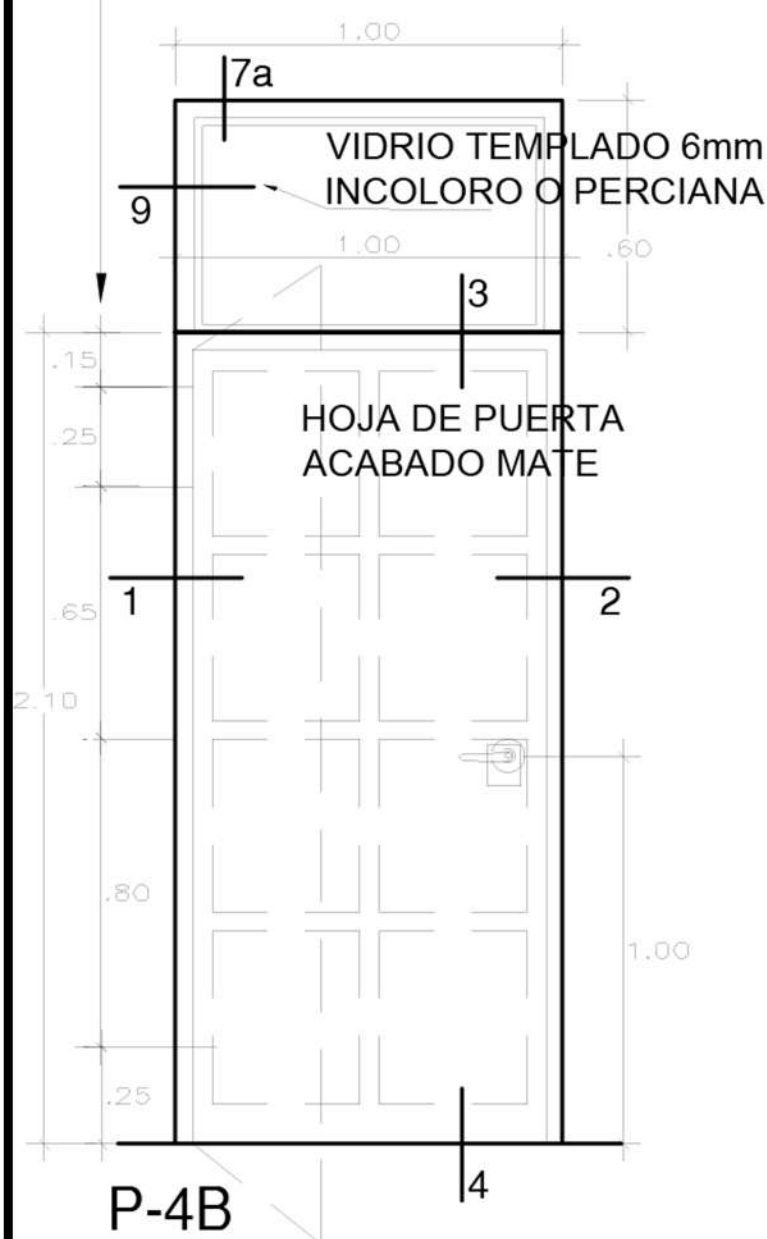
POR:

PLANOS DE REFERENCIA
GOOGLE EARTH - MAPS
ARCHIVOS DE REFERENCIA
TESIS HOSPITAL REGIONAL

CONTIENE
**PROYECTO
DETALLES**

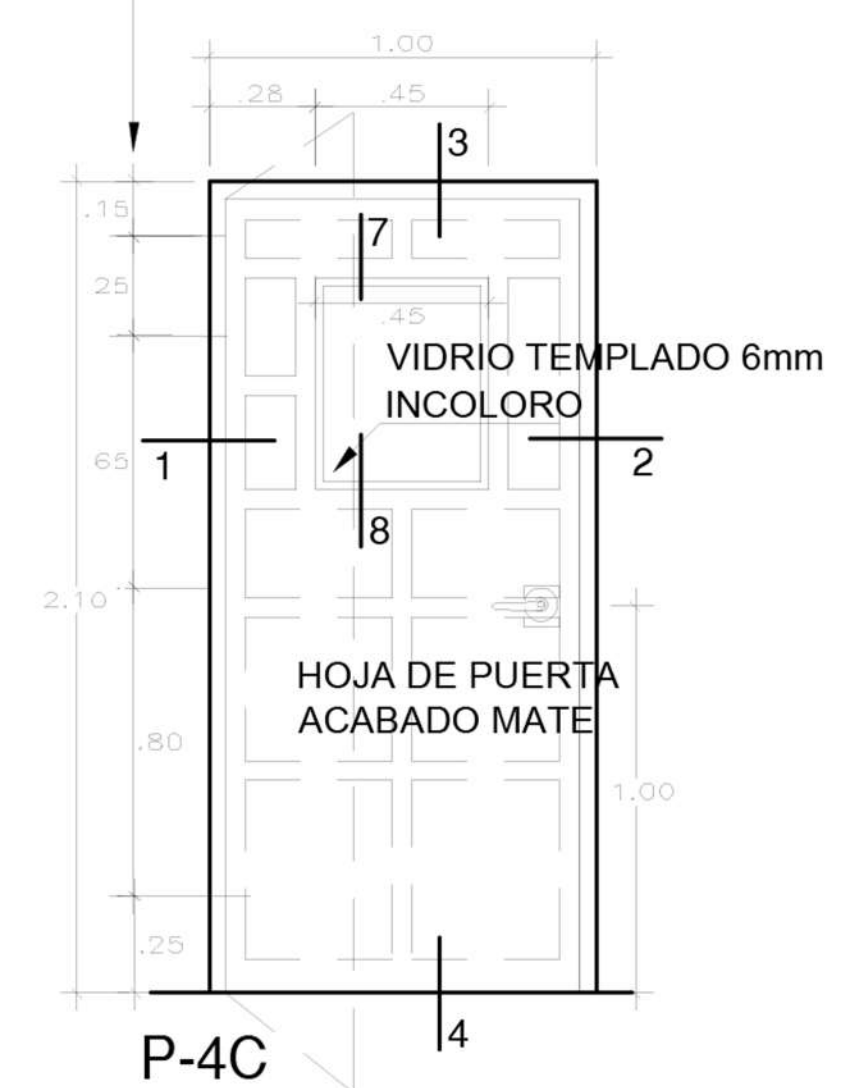
ESCALA	N/A	FECHA	09-05-20
ARCHIVO	formato.dwg	FECHA COPIA	09-05-20
DIBUJO	CorelDraw	ELABORACION	ENERO. 2020
REVISION.	PLANO No.	PLANCHA No.	
		52	DE 67
		A-052	

EJES DE BISAGRAS



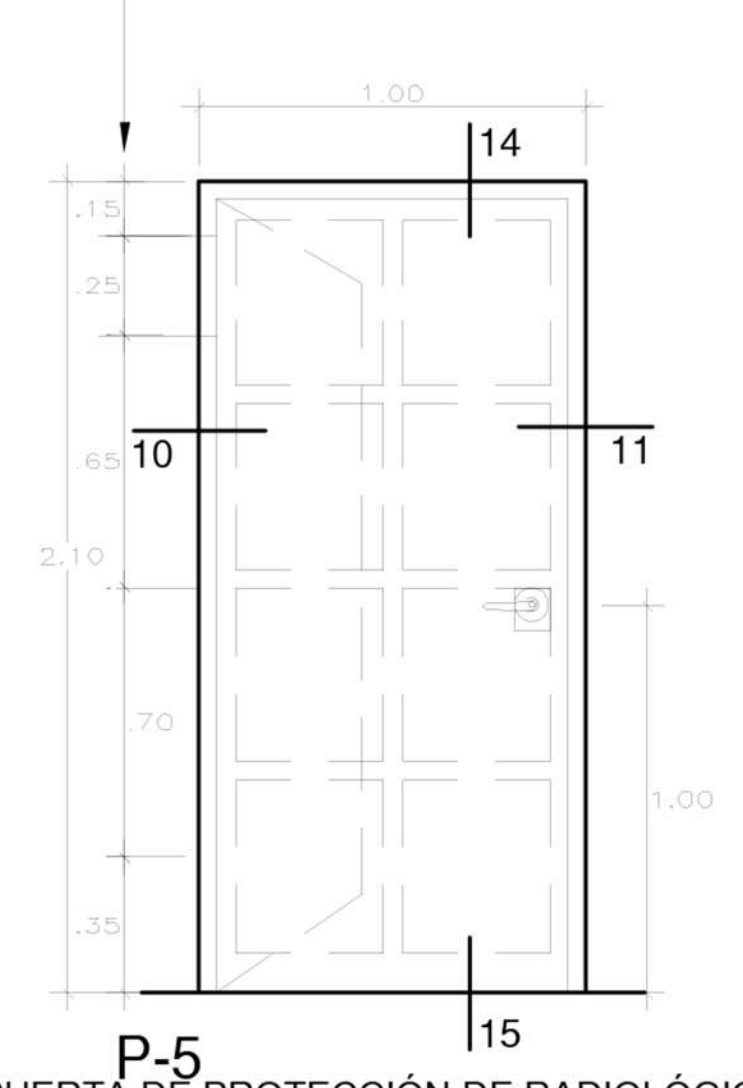
P-4B

EJES DE BISAGRAS



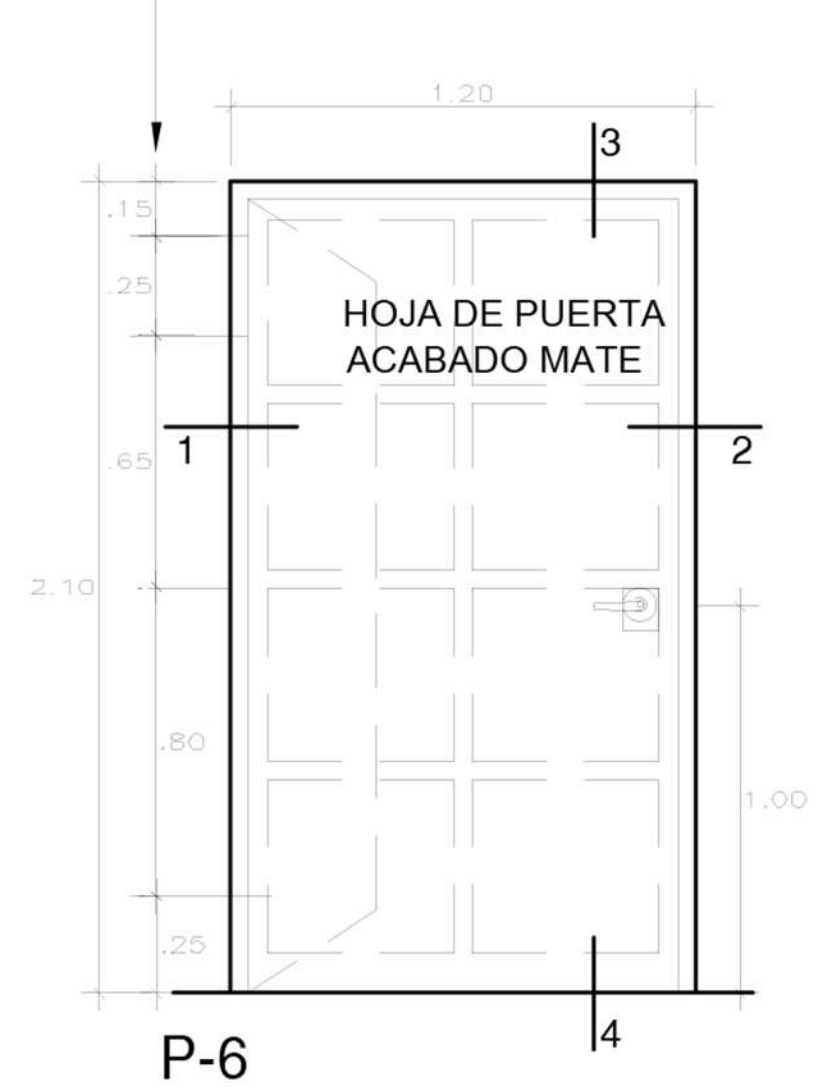
P-4C

EJES DE BISAGRAS



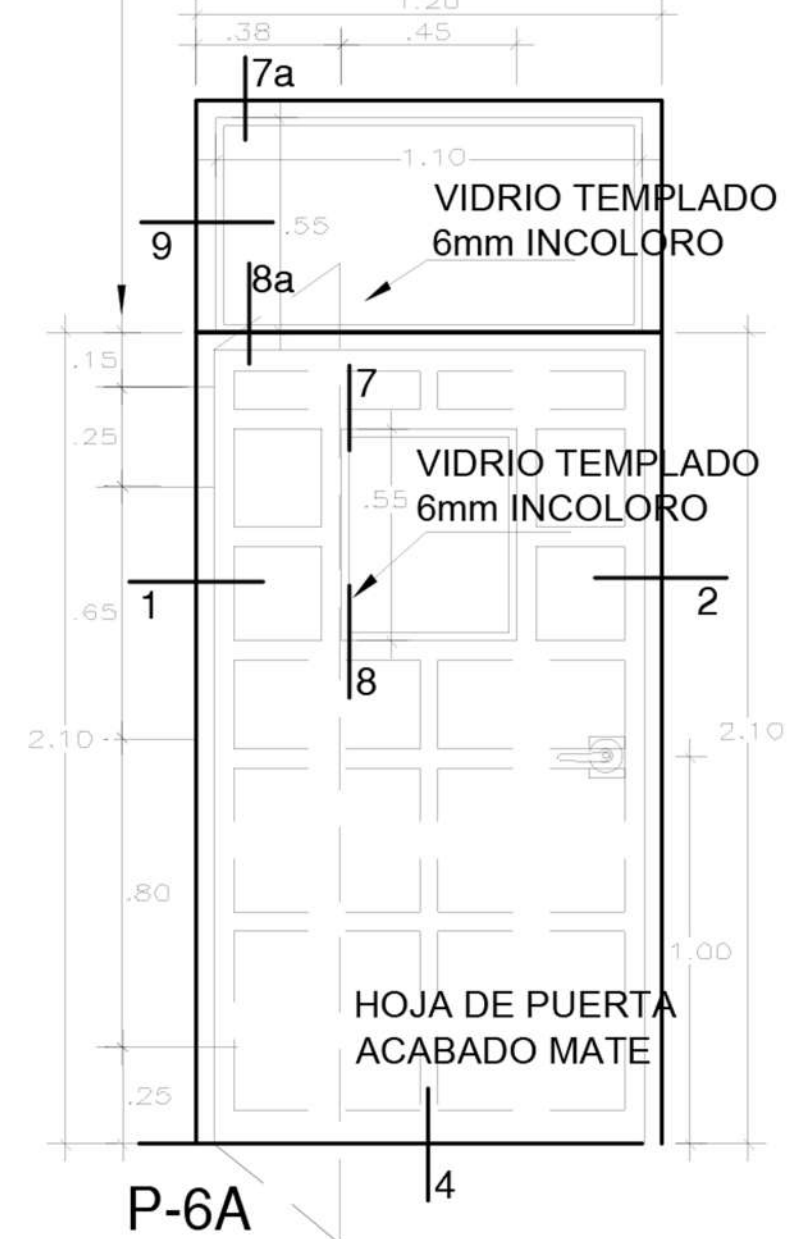
P-5
PUERTA DE PROTECCIÓN DE RADIOLÓGICA

EJES DE BISAGRAS



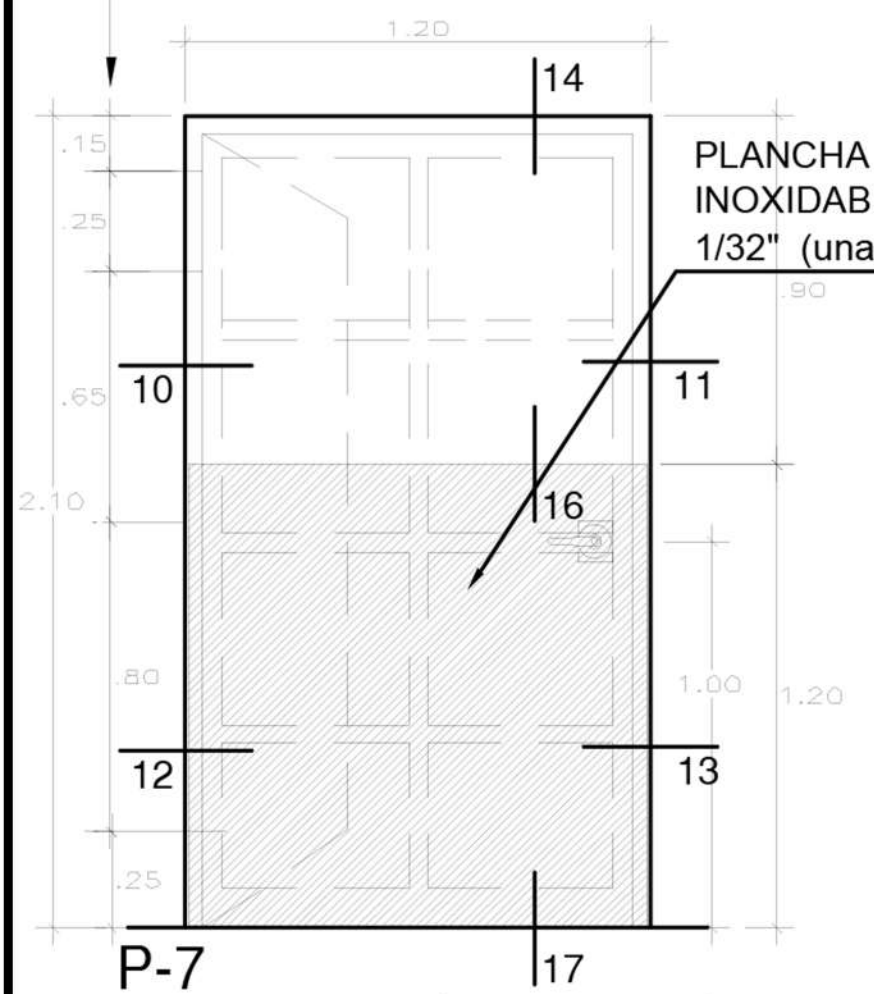
P-6

EJES DE BISAGRAS



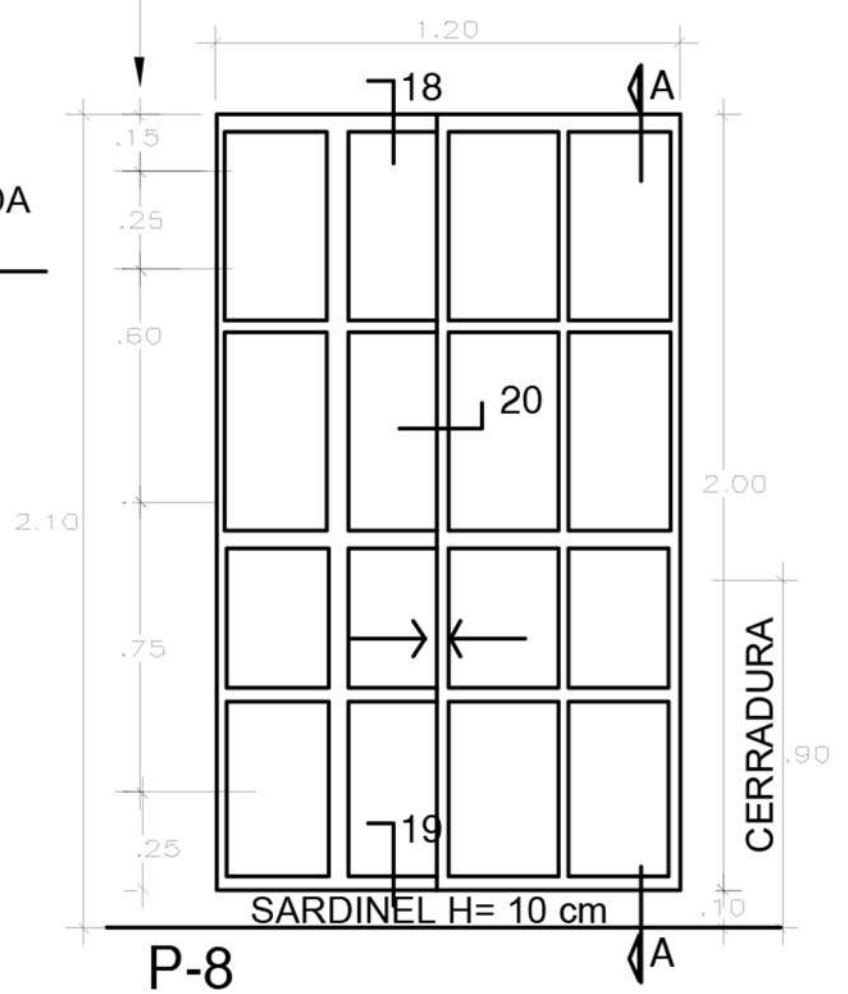
P-6A

EJES DE BISAGRAS



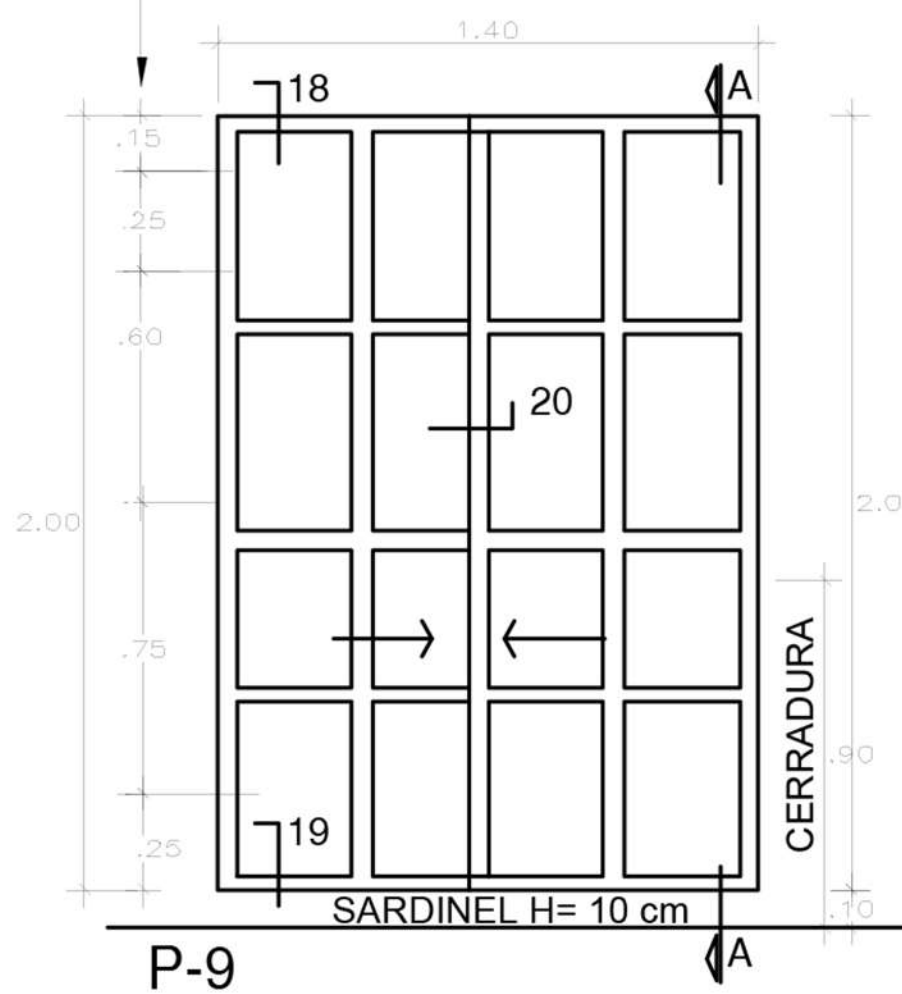
P-7

EJES DE BISAGRAS



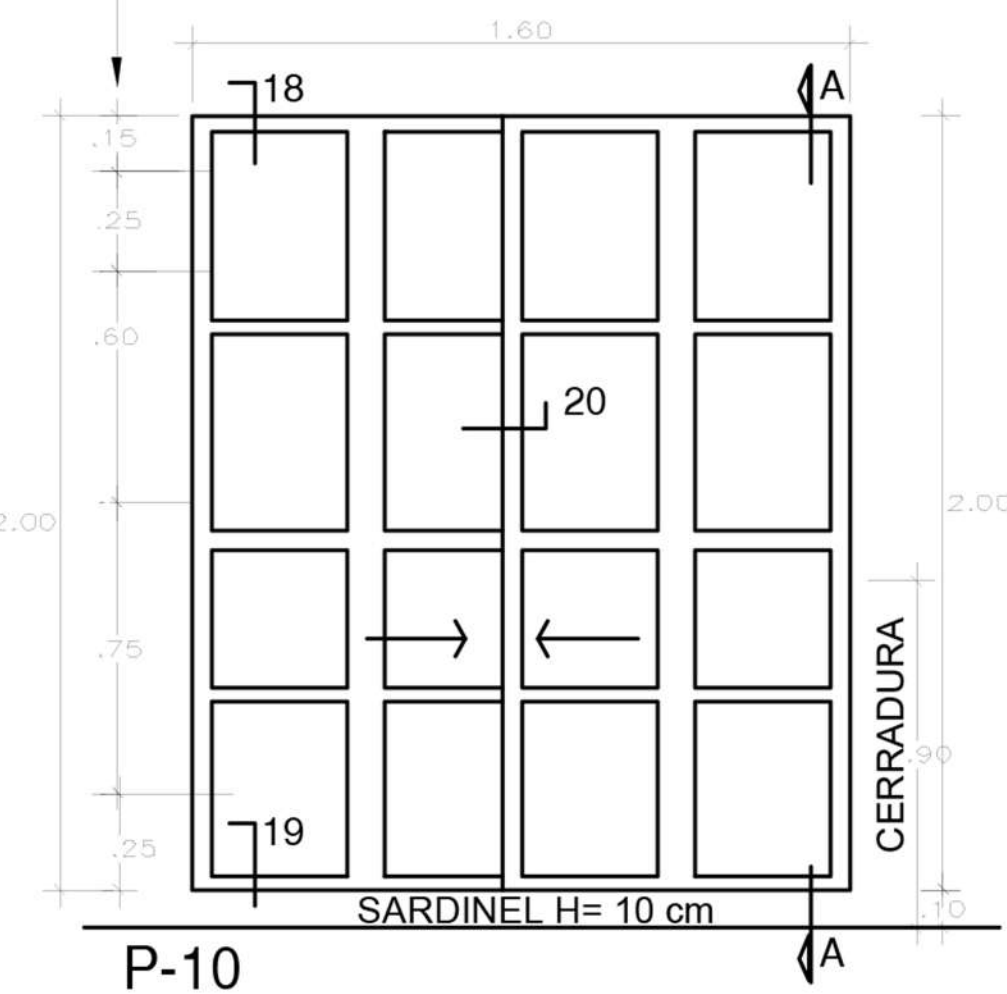
P-8

EJES DE BISAGRAS



P-9

EJES DE BISAGRAS



P-10

PUERTA CORREDIZA PARA CLOSET, CONTRAPLACADA EN MDF 6mm. ACABADO MATE, CON CONTRAZÓCALO DE 0.10cm

PUERTA CORREDIZA PARA CLOSET, CONTRAPLACADA EN MDF 6mm. ACABADO MATE, CON CONTRAZÓCALO DE 0.10cm

PUERTA CORREDIZA PARA CLOSET, CONTRAPLACADA EN MDF 6mm. ACABADO MATE, CON CONTRAZÓCALO DE 0.10cm



UNIVERSIDAD La Gran Colombia OFICINA DE PROYECTOS ESPECIALES

PROYECTO HOSPITAL REGIONAL

LOGO PROYECTO ARQUITECTONICO



HOSPITAL REGIONAL EL BUEN EJERCICIO DE LA MEDICINA

OBSERVACIONES

TRABAJO DE TESIS PARA OPTAR TITULO ARQUITECTO

BOOK PLANOS ANALISIS PROYECTO HOSPITAL REGIONAL

PRESENTADO A:

UNIVERSIDAD LA GRAN COLOMBIA

POR:

PLANOS DE REFERENCIA GOOGLE EARTH - MAPS

ARCHIVOS DE REFERENCIA TESIS HOSPITAL REGIONAL

CONTIENE

PROYECTO DETALLES

ESCALA 1.500 FECHA 09-05-20

ARCHIVO formato.dwg FECHA COPIA 09-05-20

DIBUJO CorelDraw ELABORACION ENERO. 2020

REVISION. PLANO No. 53 DE 67

A-053

CUADRO DE TIPOS DE CHAPAS

I.P.O	ESQUEMA		CLASIFICACIÓN DE AMBIENTES	ESPECIFICACIONES
	EXTERIOR	INTERIOR		
A			PUERTA PRINCIPAL	PERILLA INTERIOR SIEMPRE LIBRE, SE FIJA CON LLAVE, PERILLA EXTERIOR SIEMPRE FIJA, SE ACCIONA CON LLAVE.
B			CONSULTORIOS SALA PARTOS/C. QUIRURG. ACCESO A RECUPERACIÓN ACCESO A VESTIDOR	PERILLA SIEMPRE LIBRE POR INTERIOR, SE FIJA CON BOTÓN DE PRESIÓN Y GIRO, POR EL EXTERIOR, SE ACCIONA SE ACCIONA SEGURO CON LLAVE.
C			PATIOS Y JARDINES	PERILLA INTERIOR Y EXTERIOR LIBRE, SE FIJAN CON LLAVE
D			HABITACIONES DE HOSPITALIZACIÓN UVI	EXTERIOR LIBRE SE FIJA CON LLAVE INTERIOR LIBRE
E			SSHH DE HABITACIONES, OFICINAS, ETC	PERILLA SIEMPRE LIBRE POR EL INTERIOR SE FIJA SEGURO CON BOTÓN DE PRESIÓN, POR EL EXTERIOR SE ACCIONA SEGURO CON LLAVÍN O SIMILAR
O			DEPÓSITOS, BOTADEROS, ASEOS, LAVACHATAS, ETC.	SE ACCIONA CON LLAVE DESDE EL EXTERIOR, POR EL INTERIOR CON ALETA DE SEGURIDAD.
I			VAIVÉN DE PASE PASADIZOS INTERNOS SS.HH PÚBLICOS	LIBRE
J			CASETA GR. ELECTRÓGENO	DE SOBREPONER TIPO PARCHÉ, POR EL INTERIOR LLEVA CERROJO DE PALETA RECTA O GANCHO, DESDE EL EXTERIOR SOLO PUEDE SER ACCIONADO CON LLAVE.
K			SSHH DISCAPACITADOS	CERRADURA CON MANIJA A AMBOS LADOS, CON BOTÓN DE EMERGENCIA EXTERIOR Y SEGURO INTERIOR DE BOTÓN.
L1			RAYOS X	CERRADURA CON LLAVE EXTERIOR Y SEGURO INTERIOR DE BOTÓN ACERO GRADO 1, RELLENA DE PLOMO
C1			CERRADURA TIPO PICO DE LORO PARA PUERTAS CORREDIZAS DE MADERA O ALUMINIO	CERRADURA CON BOTÓN DE EMERGENCIA EXTERIOR Y SEGURO INTERIOR DE BOTÓN, ACERO GRADO 1

H		ANTIPÁTICO 1HOJA	SE UTILIZARA EN PUERTAS SIMPLÉS, BÁSICAMENTE PARA SALIDAS DE EMERGENCIA Y RUTAS DE ESCAPE DEL CENTRO ASISTENCIAL
I1		ANTIPÁTICO DOBLE HOJA	SE UTILIZARA BÁSICAMENTE PARA BORDECIONES EN PUERTAS DE HOJA DOBLE DE MADERA O DE METAL
F		PARA SEGURO DE PUERTAS VAIVÉN	CERRADURA CON LLAVE INTERIOR BÁSICAMENTE PARA SEGURO DE PUERTA VAIVÉN

CUADRO DE TIPOS DE ACCESORIOS

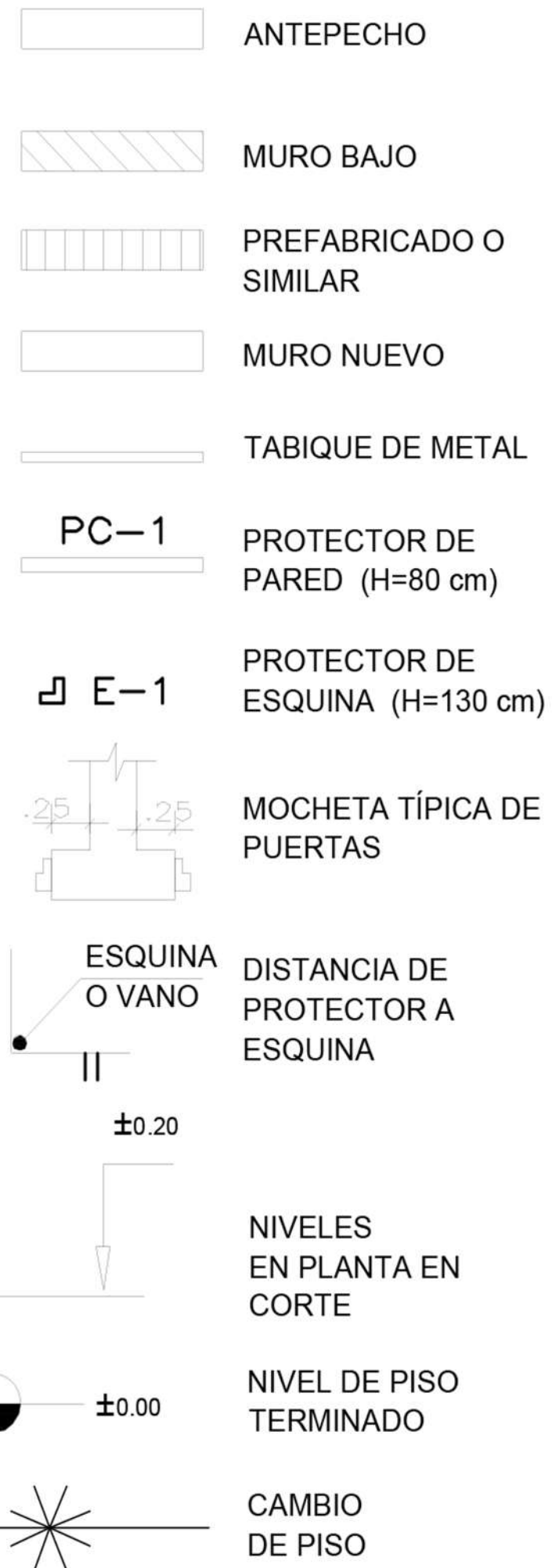
TIPO	ESQUEMA		CLASIFICACIÓN DE AMBIENTES	ESPECIFICACIONES
	EXTERIOR	INTERIOR		
G			SALA DE OPERACIONES DORMITORIOS SSHH PÚBLICOS	CIERRA PUERTA HIDRÁULICO Y LLAVE DE EMERGENCIA . PUERTAS DE .90 A 1.20 M
N			SALA DE OPERACIONES ESCALERAS DE EMERGENCIA	CIERRA PUERTA HIDRÁULICO Y LLAVE DE EMERGENCIA . PUERTAS DE DOBLE HOJA
T			EN LOS AMBIENTES QUE LOS REQUIERAN	TOPES DE JEBE COLOCADOS EN PISO
Q1			PARA PUERTAS DE CONSULTORIOS Y OFICINAS	TIRADORES DE ACERO
Q2			PARA PUERTAS ALMACÉN	TIRADORES DE BRONCE
J			EN LOS AMBIENTES QUE LOS REQUIERAN	CERRADURA DE SEGURIDAD AL PISO
S			PLACA DE EMPUJE DE ACERO	PLACAS DE EMPUJE

CUADRO DE BISAGRAS

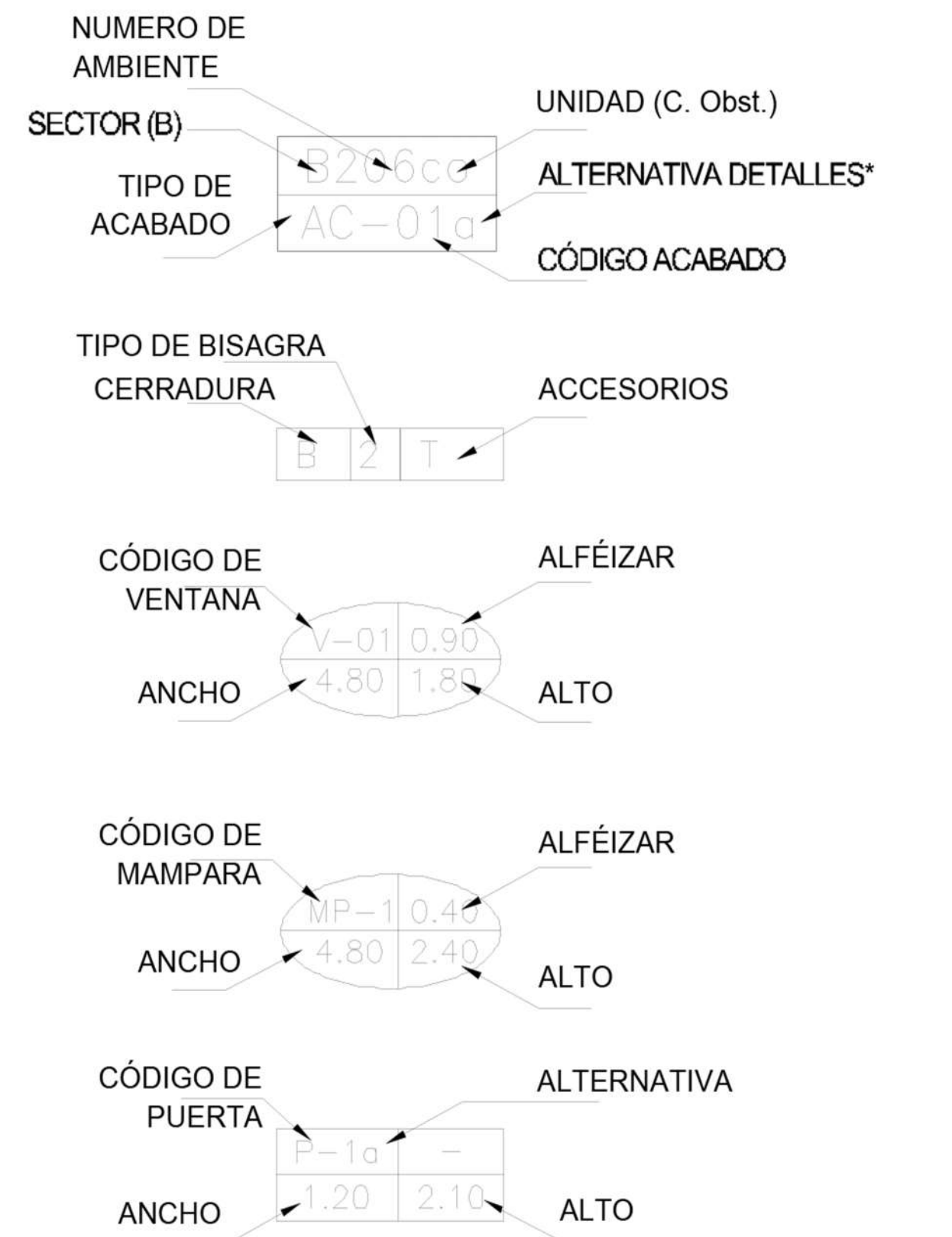
TIPO	ESPECIFICACIONES
1	BISAGRAS DE 3"X3" DE ACERO GRADO 2 ACABADO SATINADO 26D PUERTAS MENORES A 0.80 M SE COLOCARAN 3 UNIDADES POR CADA HOJA DE LA PUERTA
2	BISAGRAS DE 3 1/2"X 3 1/2" DE ACERO GRADO 2 ACABADO ACERO SATINADO PUERTAS DE 0.80 A 1.00 M SE COLOCARAN 3 UNIDADES POR CADA HOJA DE LA PUERTA
3	BISAGRAS DE 3 1/2"X 3 1/2" DE ACERO GRADO 2 ACABADO ACERO SATINADO PUERTAS MAYORES DE 1.00 M SE COLOCARAN 4 UNIDADES POR CADA HOJA DE LA PUERTA
4	BISAGRAS DE 3 1/2"X 3 1/2" CON RESORTE DE ACERO GRADO 2 ACABADO ACERO SATINADO O MATE PUERTAS QUE REQUIERAN SEGURIDAD Y CIERRE INMEDIATO COMO PARA FARMACIA, CAJA, DEPOSITO, OTROS. SE COLOCARAN 2 UNIDADES POR CADA HOJA, MAS 1 TIPO 2
5	BISAGRAS VAIVÉN DE ACERO GRADO 2, SE COLOCARAN 2 UNIDADES POR CADA HOJA ACABADO ACERO SATINADO O MATE
6	BISAGRAS PIVOT DE ACERO GRADO 2, RELLENA DE PLOMO, EVITANDO FUGA DE RADIACIÓN, ACABADO ACERO SATINADO O MATE EN PUERTA DE RAYOS X, CÁMARA GAMMA SE COLOCARA 4 UNIDADES POR CADA HOJA

REVISIÓN	PLANO No.	PLANCHA No.
 UNIVERSIDAD La Gran Colombia <small>OFICINA DE PROYECTOS ESPECIALES</small>		
PROYECTO HOSPITAL REGIONAL		
LOGO PROYECTO ARQUITECTONICO		
 HOSPITAL REGIONAL <small>EL BUEN EJERCICIO DE LA MEDICINA</small>		
OBSERVACIONES		
TRABAJO DE TESIS PARA OPTAR TITULO ARQUITECTO		
BOOK PLANOS ANALISIS PROYECTO HOSPITAL REGIONAL		
PRESENTADO A:		
UNIVERSIDAD LA GRAN COLOMBIA		
POR:		
PLANOS DE REFERENCIA GOOGLE EARTH - MAPS		
ARCHIVOS DE REFERENCIA TESIS HOSPITAL REGIONAL		
CONTIENE		
PROYECTO DETALLES		
ESCALA	1.500	FECHA
		09-05-20
ARCHIVO	formato.dwg	FECHA COPIA
		09-05-20
DIBUJO	CorelDraw	ELABORACION
		ENERO. 2020
REVISIÓN	PLANO No.	PLANCHA No.
		54
	A-054	DE
		67

DISTRIBUCIÓN



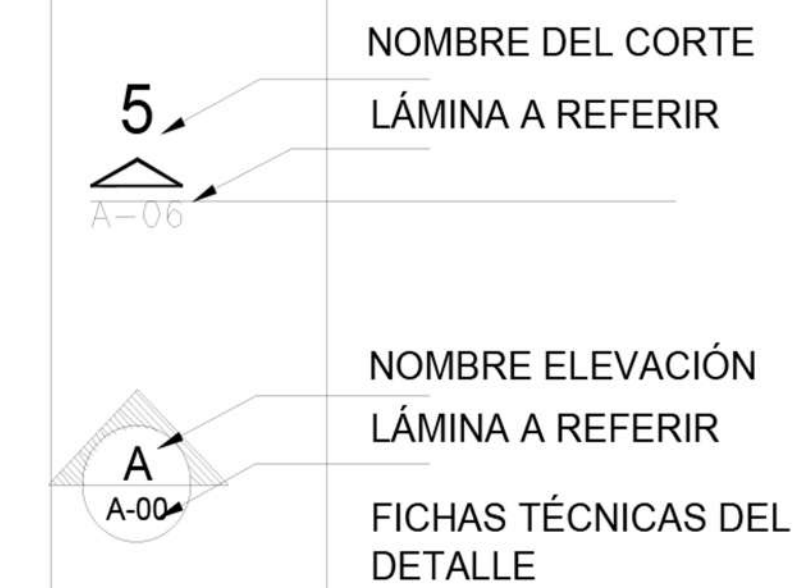
CUADROS UTILIZADOS



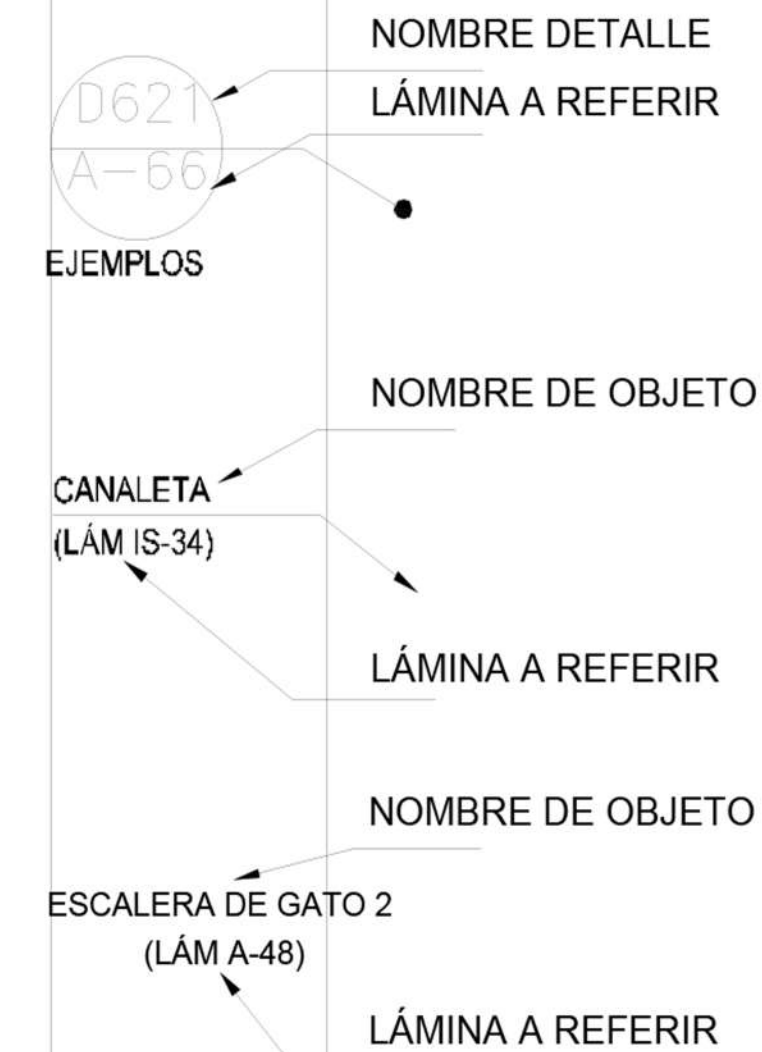
EN LOS PLANOS DEBEN APARECER LAS INDICACIONES DE NIVELES EN PLANTA Y EN ELEVACIÓN (SECCIONES O CORTES)

EN TODAS LAS PUERTAS O VANOS INTERIORES QUE TIENEN ENCUENTROS CON PISOS DE DIFERENTE MATERIAL SE COLOCARA UN PERFIL DE ALUMINIO PARA DIFERENCIAR EL ACABADO DEL PISO

CORTES Y ELEVACIONES



REFERENCIA A DETALLES



PROYECTO
HOSPITAL REGIONAL

LOGO PROYECTO ARQUITECTONICO



OBSERVACIONES

TRABAJO DE TESIS PARA OPTAR TITULO ARQUITECTO

BOOK PLANOS ANALISIS PROYECTO HOSPITAL REGIONAL

PRESENTADO A:

UNIVERSIDAD LA GRAN COLOMBIA

POR:

PLANOS DE REFERENCIA
 GOOGLE EARTH - MAPS

ARCHIVOS DE REFERENCIA
 TESIS HOSPITAL REGIONAL

CONTIENE

PROYECTO
DETALLES

ESCALA 1.500 FECHA 09-05-20

ARCHIVO formato.dwg FECHA COPIA 09-05-20

DIBUJO CorelDraw ELABORACION ENERO. 2020

REVISION. PLANO No. PLANCHA No. 55 DE 67

A-055

CUADRO DE CERRAJERÍA


TIPO	ESQUEMA		ESPECIFICACIONES	CLASIFICACIÓN DE AMBIENTES
	EXTERIOR	INTERIOR		
A			LLAVE EXTERIOR Y LLAVE INTERIOR, LA PERILLA SIEMPRE FIJA	ENTRADAS SECUNDARIAS O INTERIORES
B			LLAVE EXTERIOR Y SEGURO INTERIOR CON BOTÓN, GIRANDO CUALQUIERA DE LAS DOS PERILLAS RETRAE EL PESTILLO	OFICINA Y CONSULTORIOS
C			CERRADURA DE EMBUTIR. AMBAS MANIJAS SIEMPRE LIBRES, SE ASEGURA CON LLAVE POR EL EXTERIOR O EL INTERIOR.	INGRESO A ALMACÉN, LAVANDERÍA Y COCINA
C1			CERRADURA TIPO PICO DE LORO PARA PUERTAS CORREDIZAS DE MADERA O ALUMINIO	CLOSETS DE ROPA LIMPIA
C2			CERRADURA PARA PUERTAS CORREDIZAS DE MAMPARA, AL PISO	PATIO CENTRAL
D			BOTÓN CON RANURA DE EMERGENCIA EXTERIOR Y SEGURO INTERIOR DE BOTÓN	BAÑOS PRIVADOS EN GENERAL
E			CERRADURA DE PASO, CIEGA A AMBOS LADOS, SIEMPRE LIBRES.	BAÑOS USO MÚLTIPLE, PUBLICO Y HOSPITALIZACIÓN
F			CERRADURA DE MANIJA LLAVE EXTERIOR Y SEGURO INTERIOR CON BOTÓN, GIRANDO CUALQUIERA DE LAS DOS MANIJAS RETRAE EL PESTILLO	CUARTOS DE HOSPITALIZACIÓN
G			CIERRAPUERTAS HIDRÁULICO DE PISO PARA PUERTAS DE HOJAS BATIENTES	PUERTAS SIMPLES/DOBLES EN PASILLOS Y ACCESOS
H			CERRADURA CON MANIJA Y BARRA ANTIPÁTICO, PARA SER ABIERTA DESDE EL INTERIOR A PRESIÓN. TAMBIÉN DEBE ABRIRSE DESDE EL EXTERIOR.	PUERTA HOJA SIMPLE, CORTAFUEGO O NO. RUTA DE EVACUACIÓN DE EMERGENCIA
I			CERRADURA CON MANIJA Y BARRA ANTIPÁTICO, PARA SER ABIERTAS DESDE EL INTERIOR A PRESIÓN. TAMBIÉN DEBE ABRIRSE DESDE EL EXTERIOR.	PUERTAS DOBLE HOJA, CORTAFUEGO O NO. RUTA DE EVACUACIÓN DE EMERGENCIA
I2			CERRADURA CON MANIJA Y BARRA ANTIPÁTICO, PARA SER ABIERTAS DESDE EL INTERIOR A PRESIÓN, POR FUERA SIEMPRE BLOQUEADA.	PUERTAS DOBLE HOJA, CORTAFUEGO O NO. SALIDA DE EMERGENCIA HACIA EL EXTERIOR DEL EDIFICIO
J			PICAPORTE DE EMBUTIR PARA PUERTAS DE MADERA O ALUMINIO	PUERTAS DOBLE HOJA EN PASILLOS Y ACCESOS
K			CERRADURA DE MANIJA A AMBOS LADOS, CON BOTÓN DE EMERGENCIA EXTERIOR Y SEGURO INTERIOR DE BOTÓN	BAÑOS DISCAPACITADOS Y DE PACIENTES EN GENERAL
L1			LLAVE EXTERIOR Y SEGURO INTERIOR CON BOTÓN, RELLENA DE PLOMO	SALA DE RAYOS X

CUADRO DE CERRAJERÍA

L2		CERRADURA CON BOTÓN DE EMERGENCIA EXTERIOR Y SEGURO INTERIOR DE BOTÓN	AMBIENTES EN SALA DE RAYOS X
M		CERRADURA CON CILINDRO DOBLE CON LLAVES EN AMBOS LADOS, SE REQUIERE TIRADORES PARA APERTURAS DE HOJAS	SEGURIDAD PARA PUERTAS EN GENERAL
N		CIERRAPUERTAS CON BRAZO PARA FIJARSE EN MARCO SUPERIOR DE PUERTA	PUERTAS CORTAFUEGO Y BARRERAS CONTRAFUEGO
Ñ		CIERRAPUERTAS CON BRAZO PARA FIJARSE EN MARCO SUPERIOR DE PUERTA	OFICINAS, VESTIDORES, BAÑOS PÚBLICOS
O		CERRADURA CON LLAVE EXTERIOR CIEGA INTERIOR.	DEPÓSITOS, ASEOS, BOTADEROS CLÍNICOS, LAVACHATAS.
P1		DE SOBREPONER TIPO PARCHÉ, POR EL INTERIOR LLEVA CERROJO DE PALETA RECTA O GANCHO, DESDE EL EXTERIOR SOLO PUEDE SER ACCIONADO CON LLAVE	CASA DE G. ELECTROG., TALLERES, CUARTOS DE MÁQUINAS, ÁREA DE MANTENIM., ETC.
P2		CERRADURA CON LLAVE EXTERIOR Y CRUCETA INTERIOR PESTILLO AL PISO	EN PUERTAS DOBLES PARA RESTRINGIR EL ACCESO TEMPORALMENTE
P3		PICAPORTE ARRIBA/ABAJO CON TOPES Y CANDADO ABAJO. LA LLAVE SOLO SE EXTRAE CON EL CANDADO CERRADO.	REJAS EN INGRESOS AL EDIFICIO, REJAS EN SSGG
Q		TIRADOR ACERADO EMPOTRADO PARA PUERTAS DE CORREDIZAS	CLOSET Y/O PUERTAS
Q1		TIRADOR ACERADO 6" C/ PLANCHA	PUERTAS DE MADERA
Q2		TIRADOR DE BRONCE 4" PARA ATORNILLAR O SOLDAR	PUERTAS DE METAL O MADERA
Q3		TIRADOR TUBULAR DE FIERRO 6" PARA PUERTAS DE MADERA	PUERTAS DE METAL
Q4		TIRADOR TUBULAR DE ACERO 12" PARA MAMPARAS DE CRISTAL	MAMPARAS COMUNES
Q5		TIRADOR TUBULAR DE FIERRO 12" Y PLATINA	PORTÓN PF1
R3		CERROJO ALUMINIO 2"	GABINETES SH
S		PLANCHA DE EMPUJE 12x40cms x 1/20" DE ACERO ACABADO SATINADO	PUERTAS INTERNAS DONDE SE INDIQUE.
T		TOPE DE PUERTA AL PISO TIPO MEDIA LUNA ACABADO ACERO MATE	PUERTAS INTERNAS.
V		CERRADURA CON LLAVE EXTERIOR, CIEGA INTERIOR Y CRUCETA EXTERIOR	CLOSET Y ARMARIOS QUE REQUIERAN SEGURIDAD
Z		ZIG ZAG MAGNÉTICO 2"	PUERTAS DE CLOSETS Y ARMARIOS

PLANO No. 56 DE 67


PLANCHAS No. 56 DE 67



UNIVERSIDAD
La Gran Colombia
OFICINA DE PROYECTOS ESPECIALES

PROYECTO
HOSPITAL REGIONAL

LOGO PROYECTO ARQUITECTONICO



HOSPITAL REGIONAL
EL BUEN EJERCICIO DE LA MEDICINA

OBSERVACIONES

TRABAJO DE TESIS PARA OPTAR TITULO ARQUITECTO

BOOK PLANOS ANALISIS PROYECTO HOSPITAL REGIONAL

PRESENTADO A:

UNIVERSIDAD LA GRAN COLOMBIA

POR:

PLANOS DE REFERENCIA
GOOGLE EARTH - MAPS

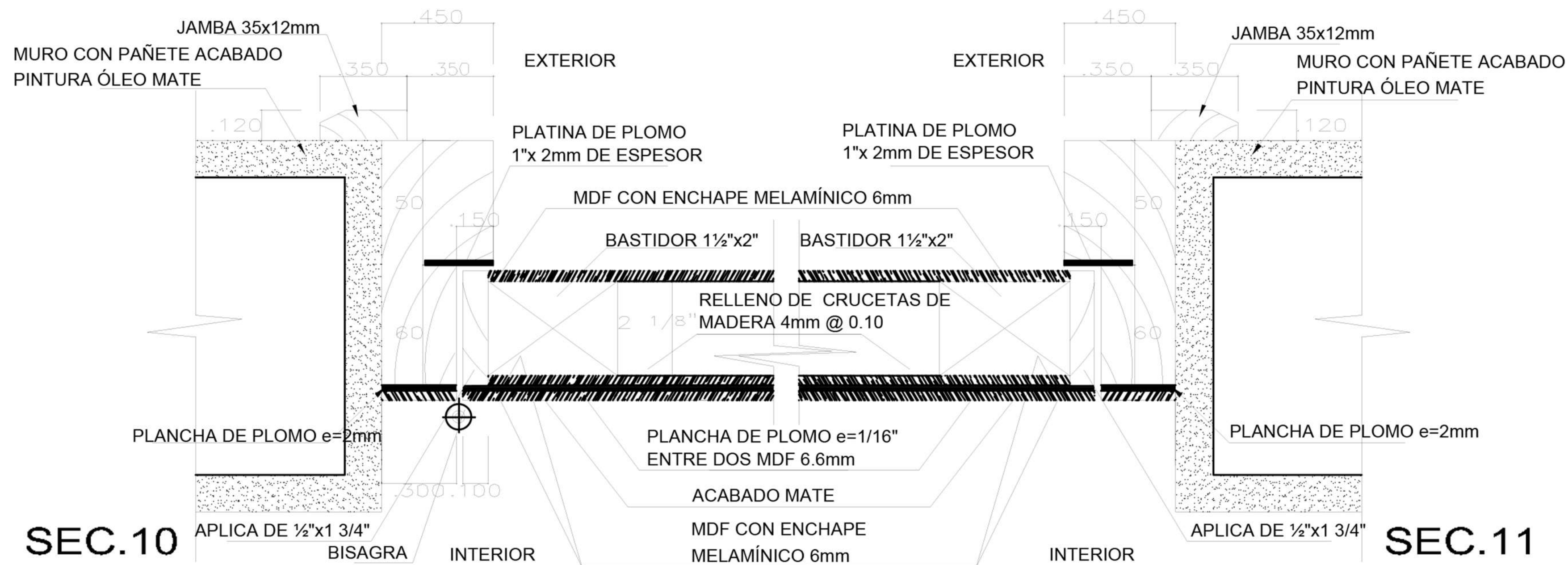
ARCHIVOS DE REFERENCIA
TESIS HOSPITAL REGIONAL

CONTIENE

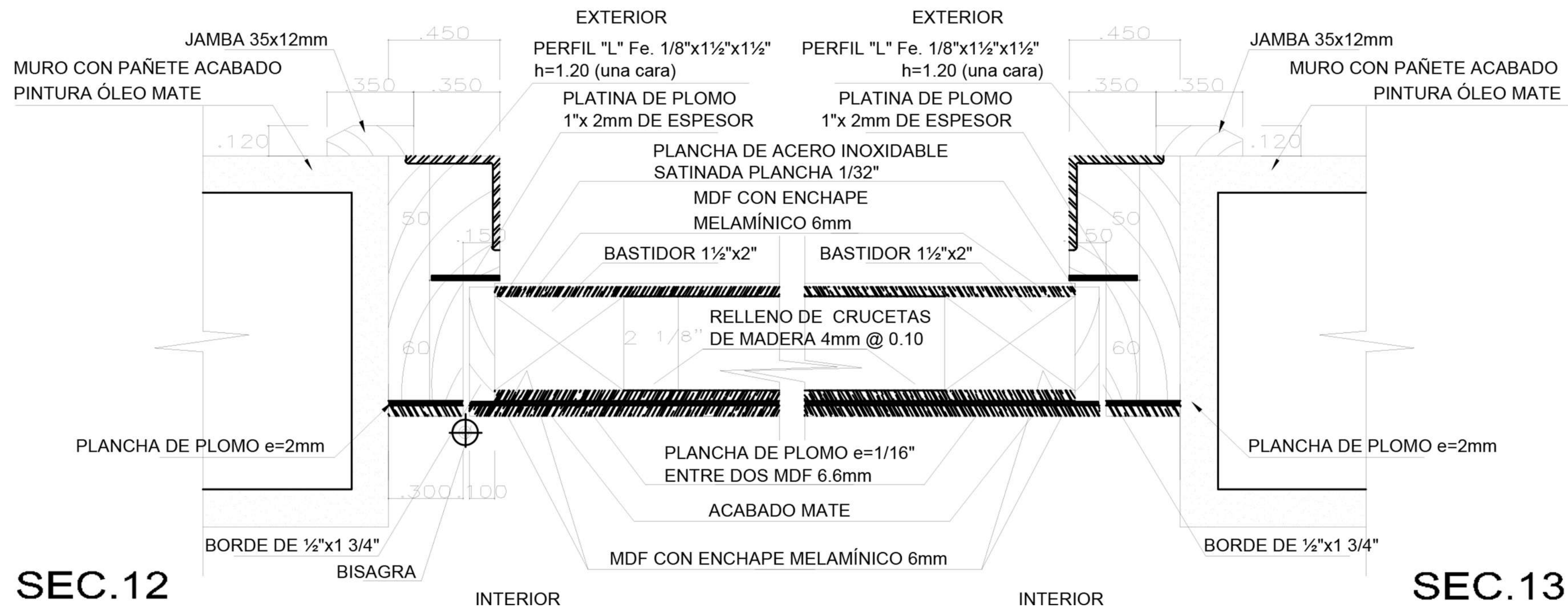
**PROYECTO
DETALLES**

ESCALA	FECHA
ARCHIVO formato.dwg	FECHA COPIA 09-05-20
DIBUJO CorelDraw	ELABORACION ENERO. 2020
REVISION.	PLANO No. 56 DE 67

A-056



SEC.12



SEC.13



UNIVERSIDAD
La Gran Colombia
OFICINA DE PROYECTOS ESPECIALES

PROYECTO
HOSPITAL REGIONAL

LOGO PROYECTO ARQUITECTONICO



HOSPITAL REGIONAL
EL BUEN EJERCICIO DE LA MEDICINA

OBSERVACIONES

TRABAJO DE TESIS PARA OPTAR
TITULO ARQUITECTO

BOOK PLANOS ANALISIS
PROYECTO HOSPITAL REGIONAL

PRESENTADO A:

UNIVERSIDAD LA GRAN COLOMBIA

POR:

PLANOS DE REFERENCIA
GOOGLE EARTH - MAPS

ARCHIVOS DE REFERENCIA
TESIS HOSPITAL REGIONAL

CONTIENE

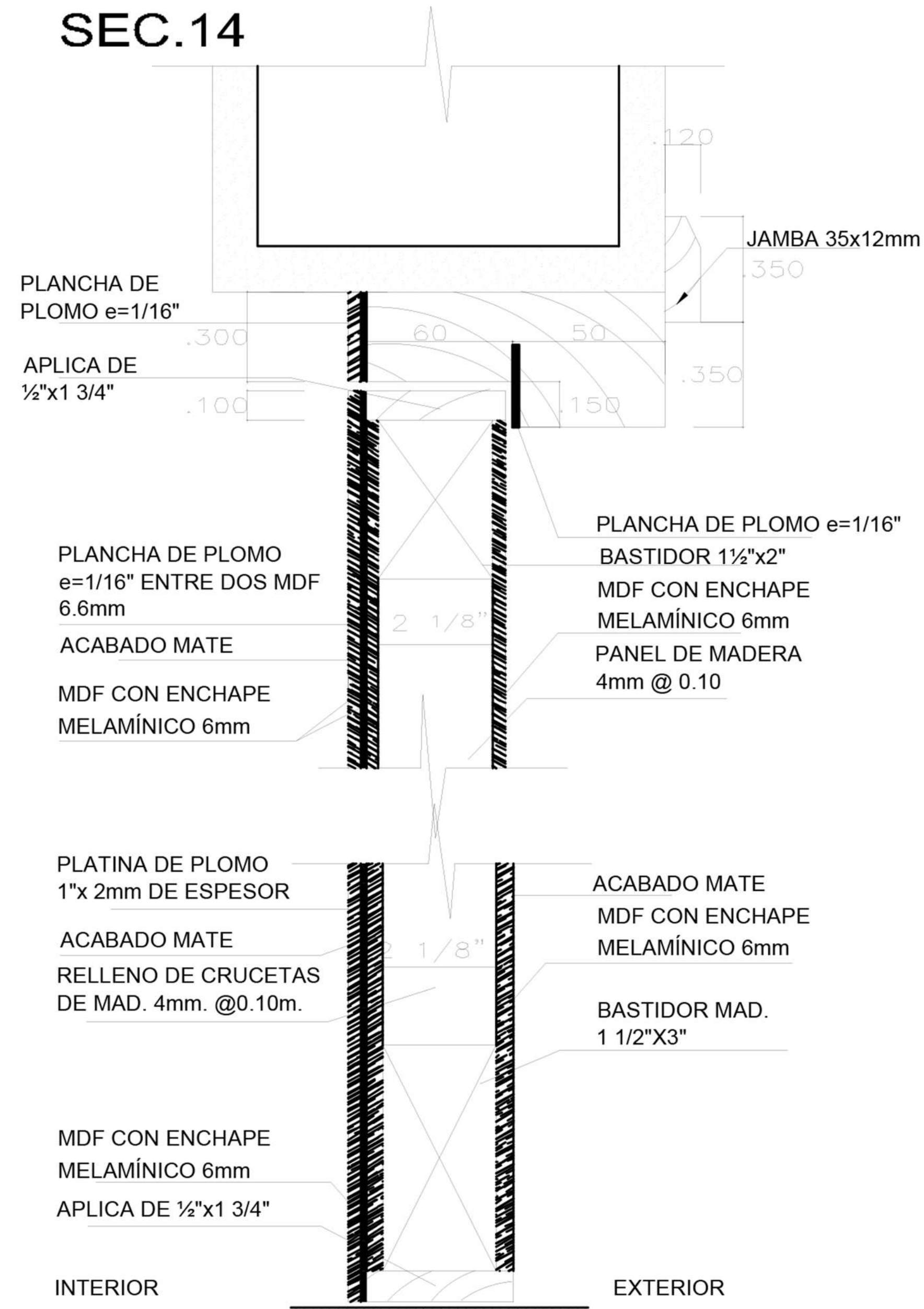
PROYECTO
DETALLES

ESCALA FECHA 09-05-20

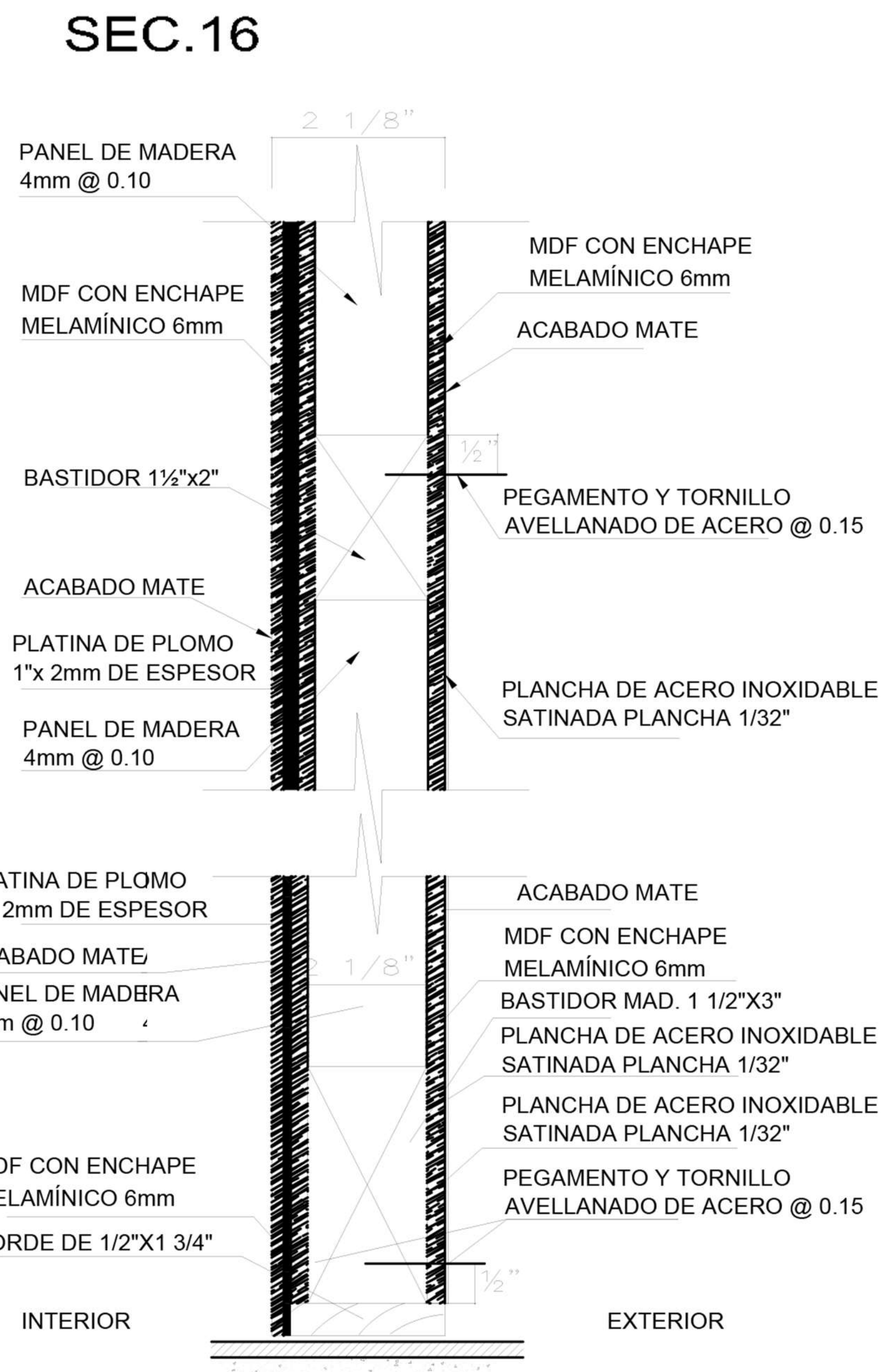
ARCHIVO formato.dwg FECHA COPIA 09-05-20

DIBUJO CorelDraw ELABORACION ENERO. 2020

REVISION. PLANO No. PLANCHA No.
A-058 58
DE 67

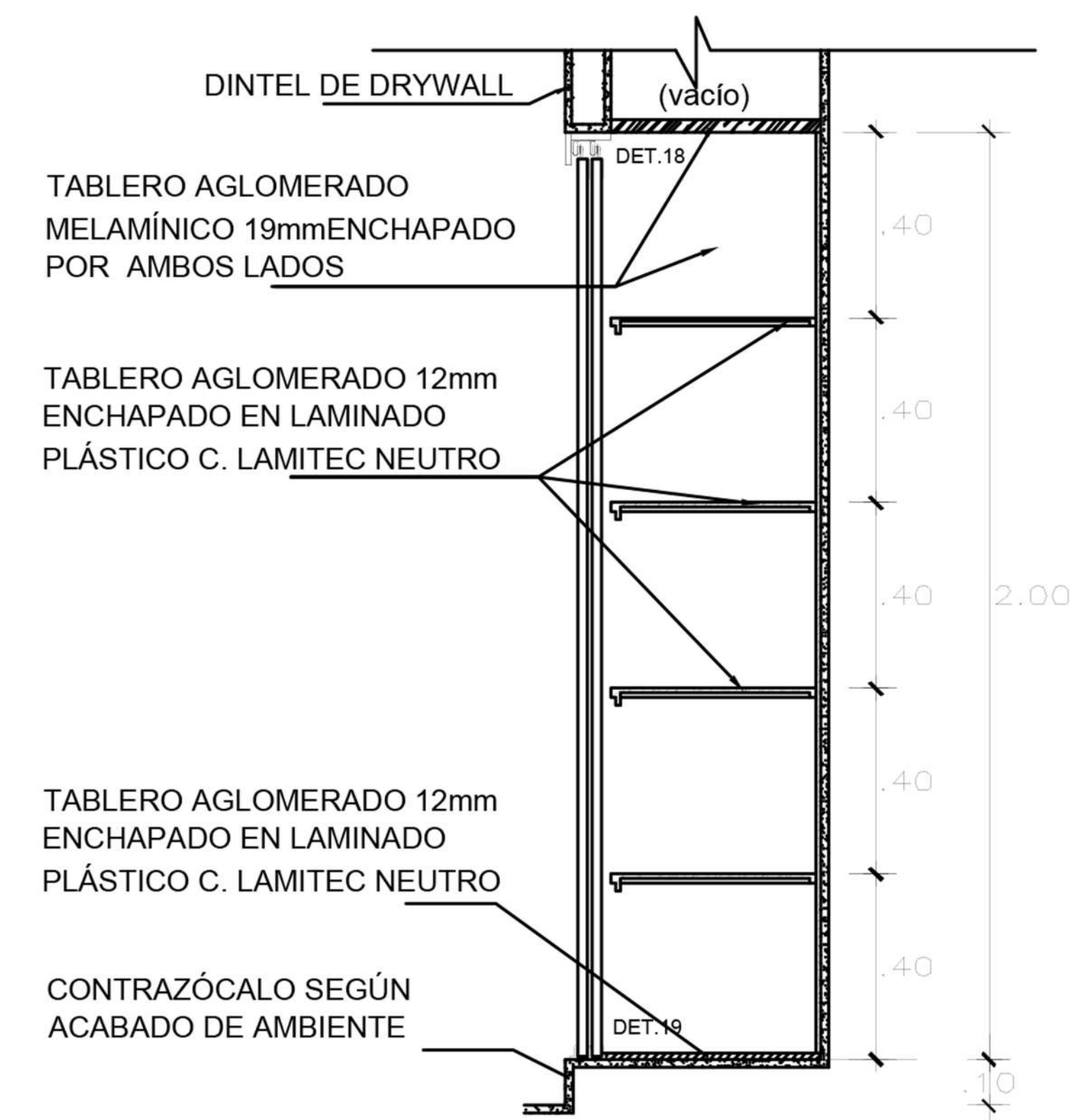
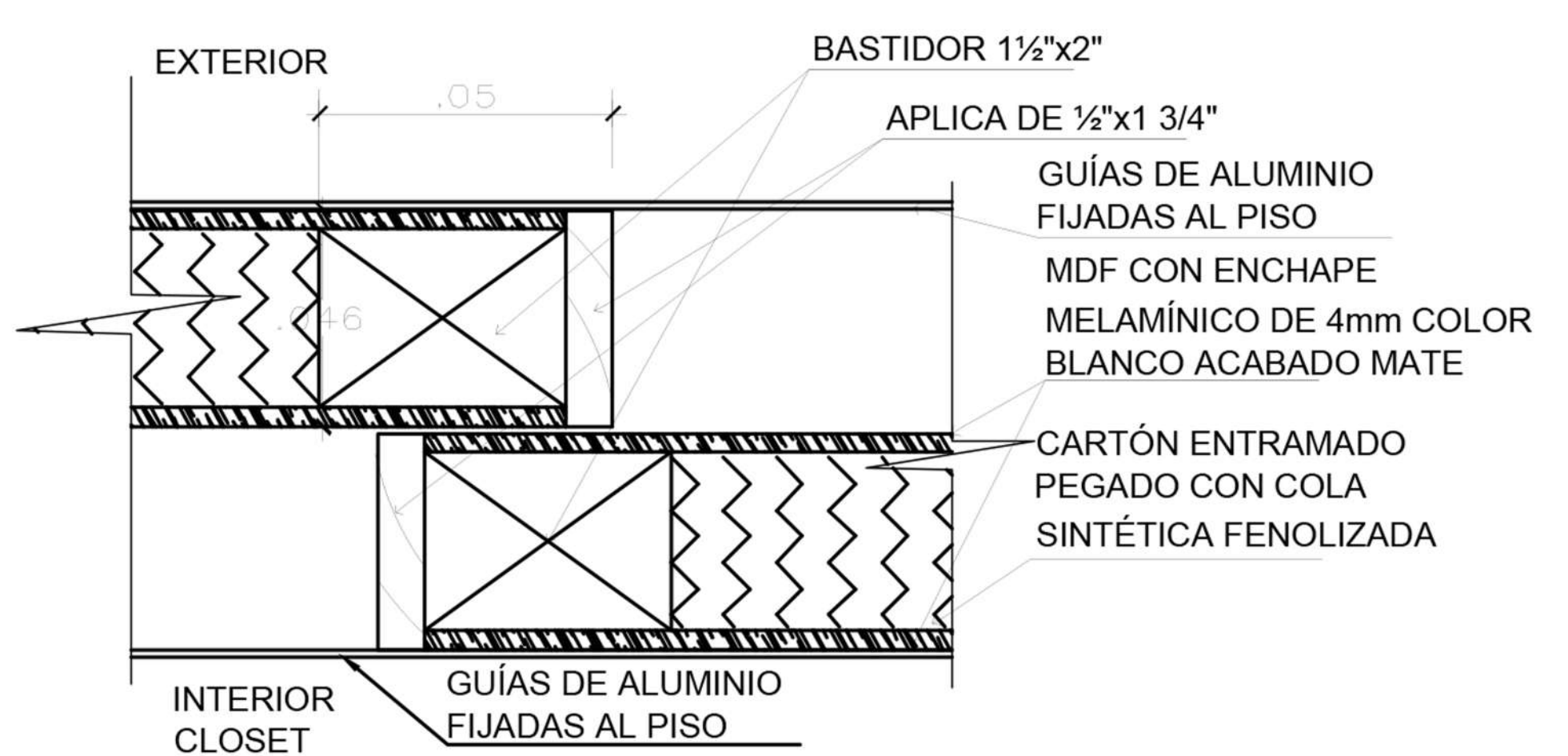
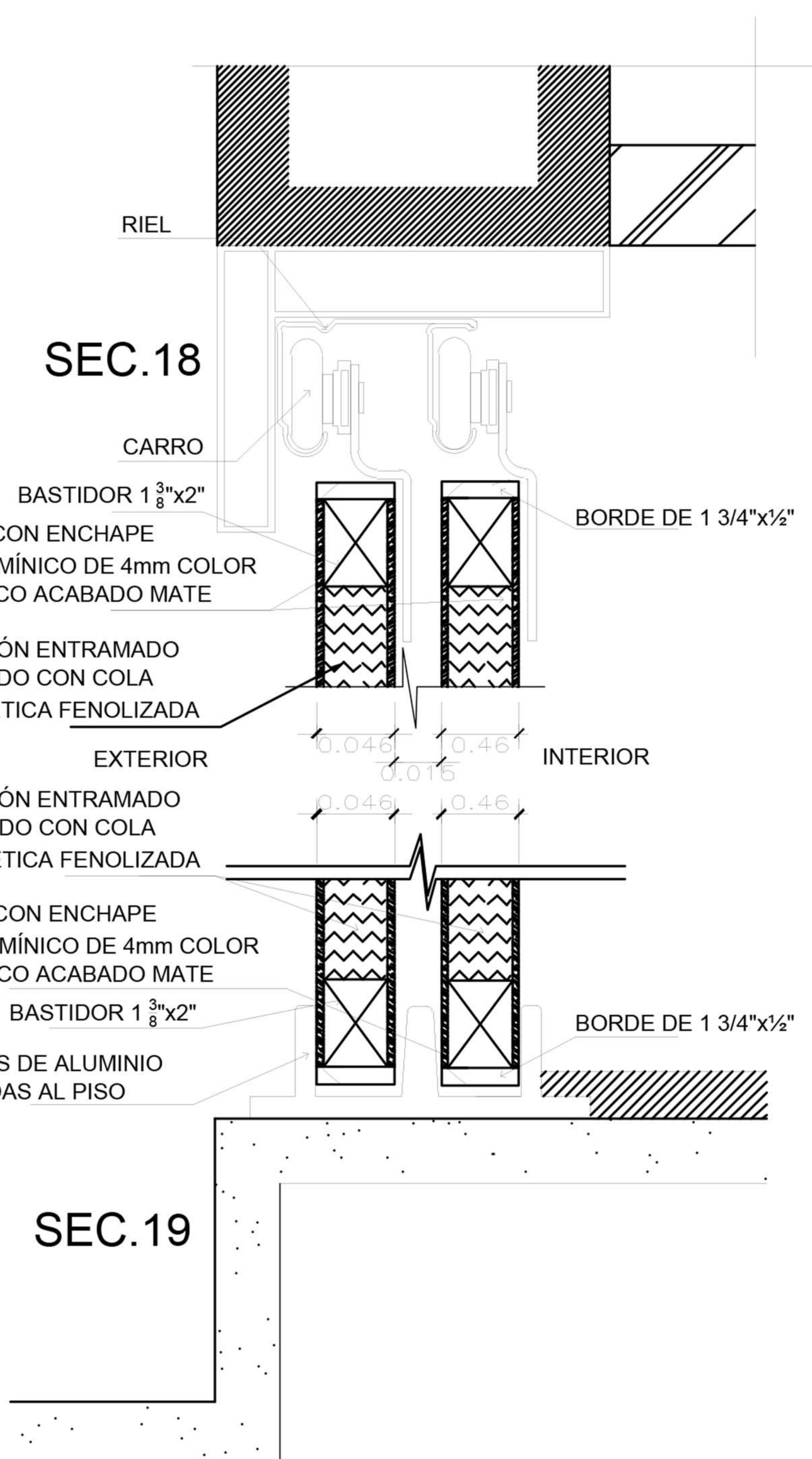


SEC.15



SEC.17

REVISION	PLANO No.	PLANCHA No.
		59 DE 67
 <p>UNIVERSIDAD La Gran Colombia OFICINA DE PROYECTOS ESPECIALES</p>		
<p>PROYECTO HOSPITAL REGIONAL</p>		
<p>LOGO PROYECTO ARQUITECTONICO</p>  <p>HOSPITAL REGIONAL EL BUEN EJERCICIO DE LA MEDICINA</p>		
<p>OBSERVACIONES</p>		
<p>TRABAJO DE TESIS PARA OPTAR TITULO ARQUITECTO</p> <p>BOOK PLANOS ANALISIS PROYECTO HOSPITAL REGIONAL</p>		
<p>PRESENTADO A:</p> <p>UNIVERSIDAD LA GRAN COLOMBIA</p>		
<p>POR:</p>		
<p>PLANOS DE REFERENCIA GOOGLE EARTH - MAPS</p>		
<p>ARCHIVOS DE REFERENCIA TESIS HOSPITAL REGIONAL</p>		
<p>CONTIENE</p> <p>PROYECTO DETALLES</p>		
ESCALA	1.500	FECHA 09-05-20
ARCHIVO	formato.dwg	FECHA COPIA 09-05-20
DIBUJO	CorelDraw	ELABORACION ENERO. 2020
REVISION	PLANO No.	PLANCHA No.
	A-059	59 DE 67



PROYECTO
HOSPITAL REGIONAL

LOGO PROYECTO ARQUITECTONICO



HOSPITAL REGIONAL
EL BUEN EJERCICIO DE LA MEDICINA

OBSERVACIONES

TRABAJO DE TESIS PARA OPTAR TITULO ARQUITECTO
BOOK PLANOS ANALISIS PROYECTO HOSPITAL REGIONAL

PRESENTADO A:
UNIVERSIDAD LA GRAN COLOMBIA

POR:

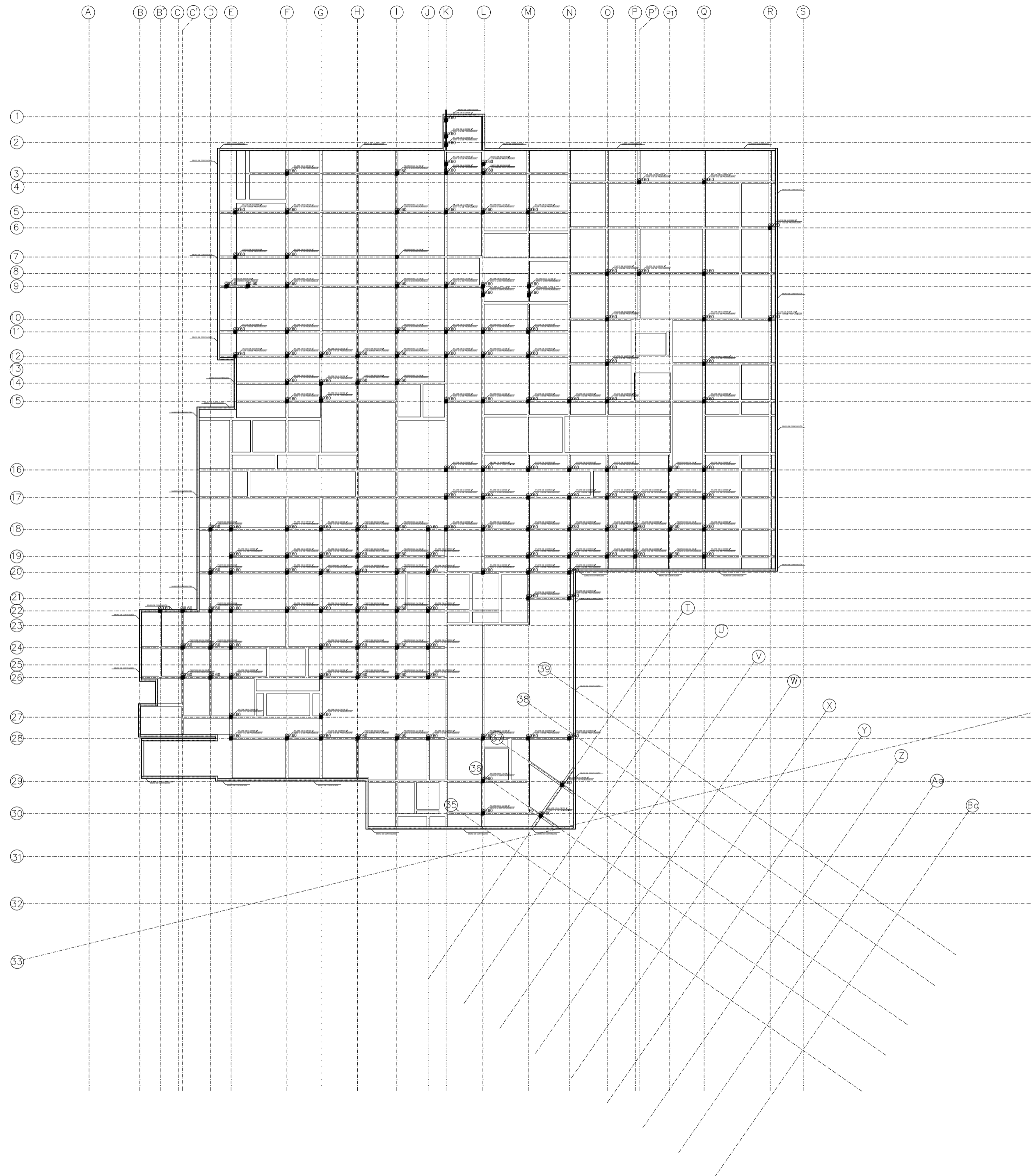
PLANOS DE REFERENCIA
GOOGLE EARTH - MAPS

ARCHIVOS DE REFERENCIA
TESIS HOSPITAL REGIONAL

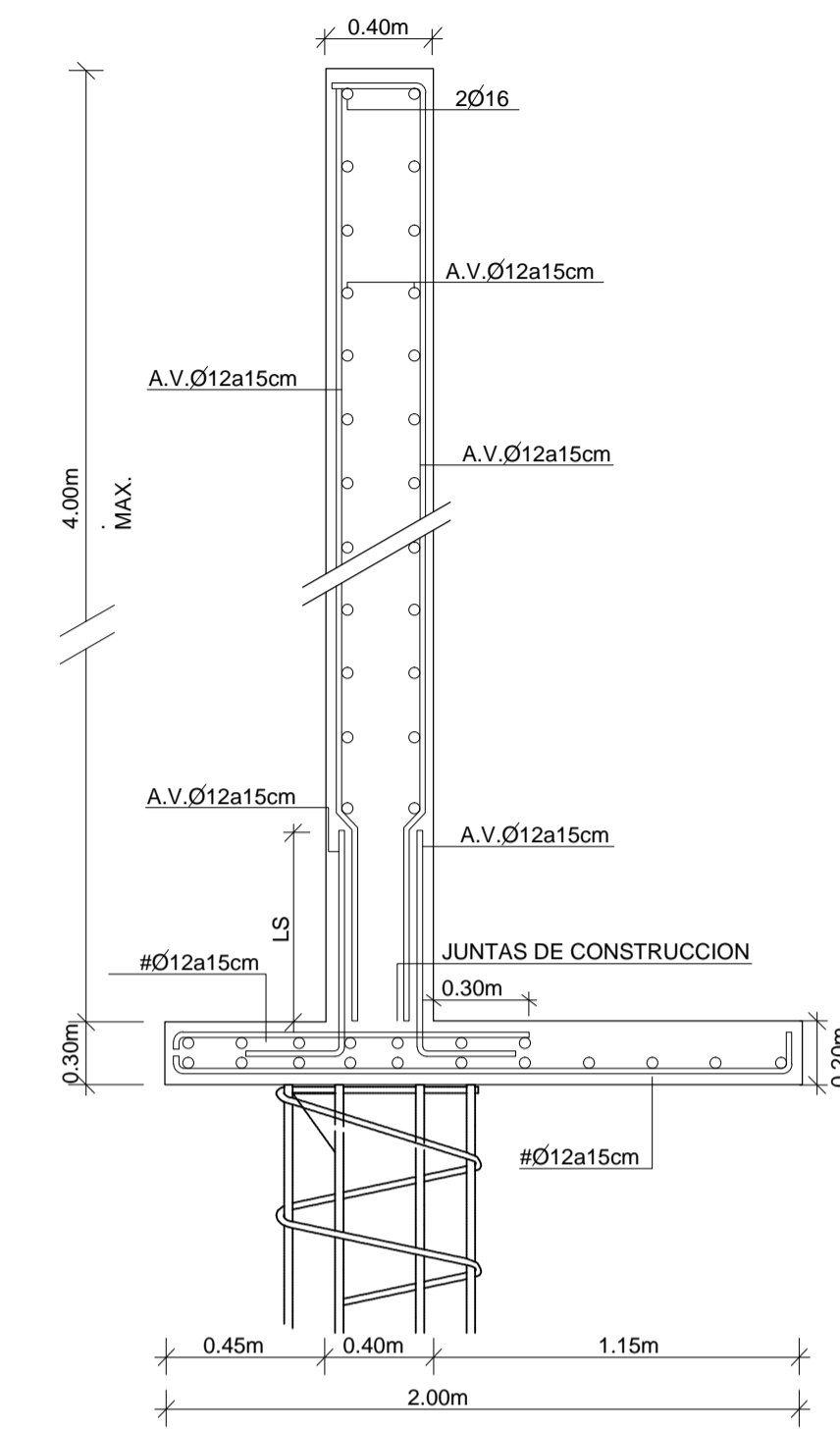
CONTIENE

PROYECTO
DETALLES

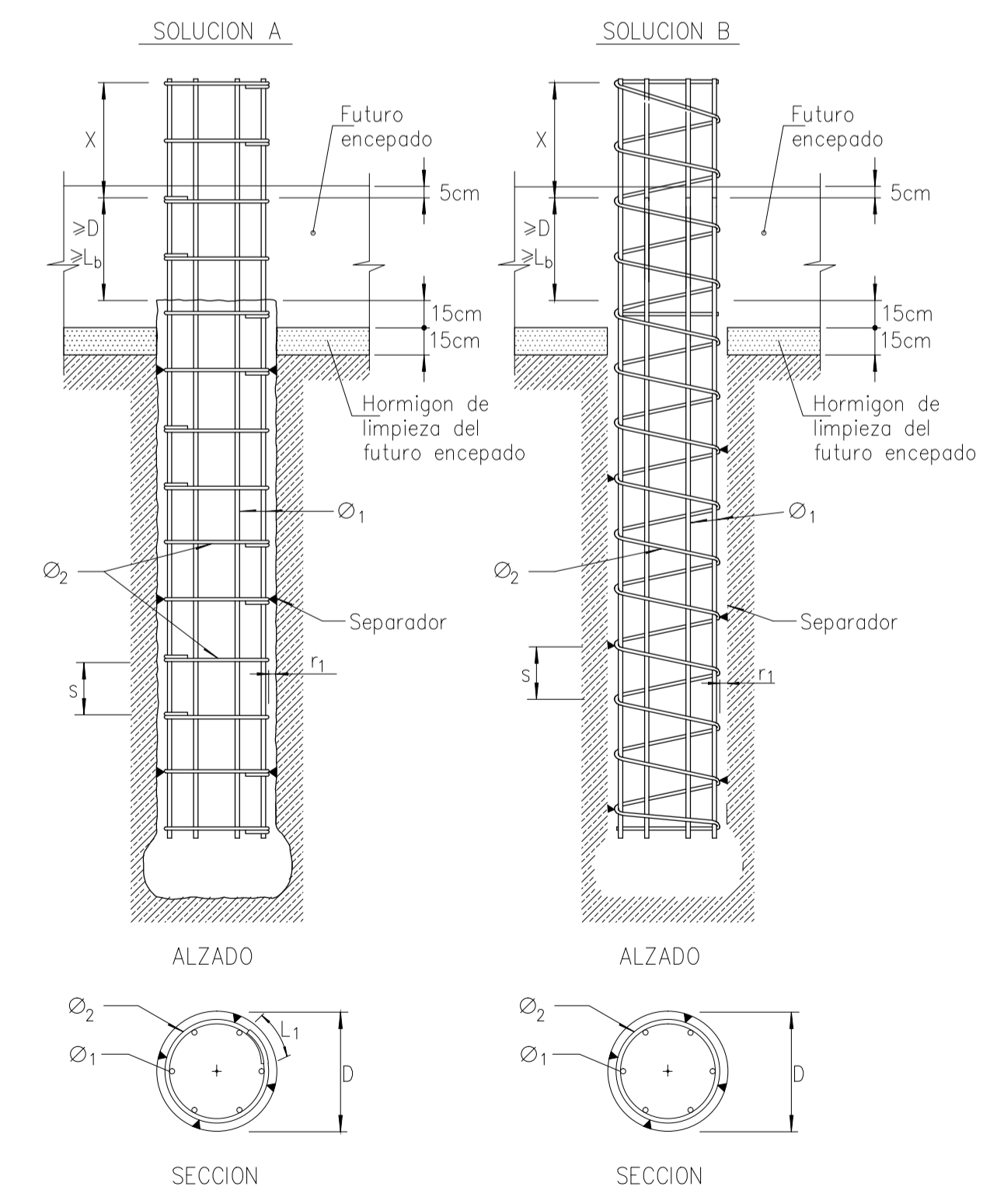
ESCALA	FECHA	09-05-20
ARCHIVO formato.dwg	FECHA COPIA	09-05-20
DIBUJO CorelDraw	ELABORACION	ENERO. 2020
REVISION.	PLANO No.	PLANCHA No.
	A-060	60
		DE 67



E PLANTA CIMENTACION
 ESCALA 1:500



D DETALLE M. CONTENCIÓN
 ESCALA N/A



D DETALLE PILOTE
 ESCALA N/A

PLANO No.	REVISION.
PLANCHA No.	
 UNIVERSIDAD La Gran Colombia <small>OFICINA DE PROYECTOS ESPECIALES</small>	
PROYECTO HOSPITAL REGIONAL	
LOGO PROYECTO ARQUITECTONICO  HOSPITAL REGIONAL <small>EL BUEN EJERCICIO DE LA MEDICINA</small>	
OBSERVACIONES	
TRABAJO DE TESIS PARA OPTAR TITULO ARQUITECTO BOOK PLANOS ANALISIS PROYECTO HOSPITAL REGIONAL	
PRESENTADO A:	
UNIVERSIDAD LA GRAN COLOMBIA	
POR:	
PLANOS DE REFERENCIA GOOGLE EARTH - MAPS ARCHIVOS DE REFERENCIA TESIS HOSPITAL REGIONAL	
CONTIENE	
PROYECTO SOTANO	
ESCALA 1.500	FECHA 09-05-20
ARCHIVO formato.dwg	FECHA COPIA 09-05-20
DIBUJO CorelDraw	ELABORACION ENERO. 2020
REVISION.	PLANO No.
	PLANCHA No.
	DE 67



UNIVERSIDAD
La Gran Colombia
OFICINA DE PROYECTOS ESPECIALES

PROYECTO
HOSPITAL REGIONAL

LOGO PROYECTO ARQUITECTONICO



HOSPITAL REGIONAL
EL BUEN EJERCICIO DE LA MEDICINA

OBSERVACIONES

TRABAJO DE TESIS PARA OPTAR
TITULO ARQUITECTO

BOOK PLANOS ANALISIS
PROYECTO HOSPITAL REGIONAL

PRESENTADO A:

UNIVERSIDAD LA GRAN COLOMBIA

POR:

PLANOS DE REFERENCIA
GOOGLE EARTH - MAPS

ARCHIVOS DE REFERENCIA
TESIS HOSPITAL REGIONAL

CONTIENE

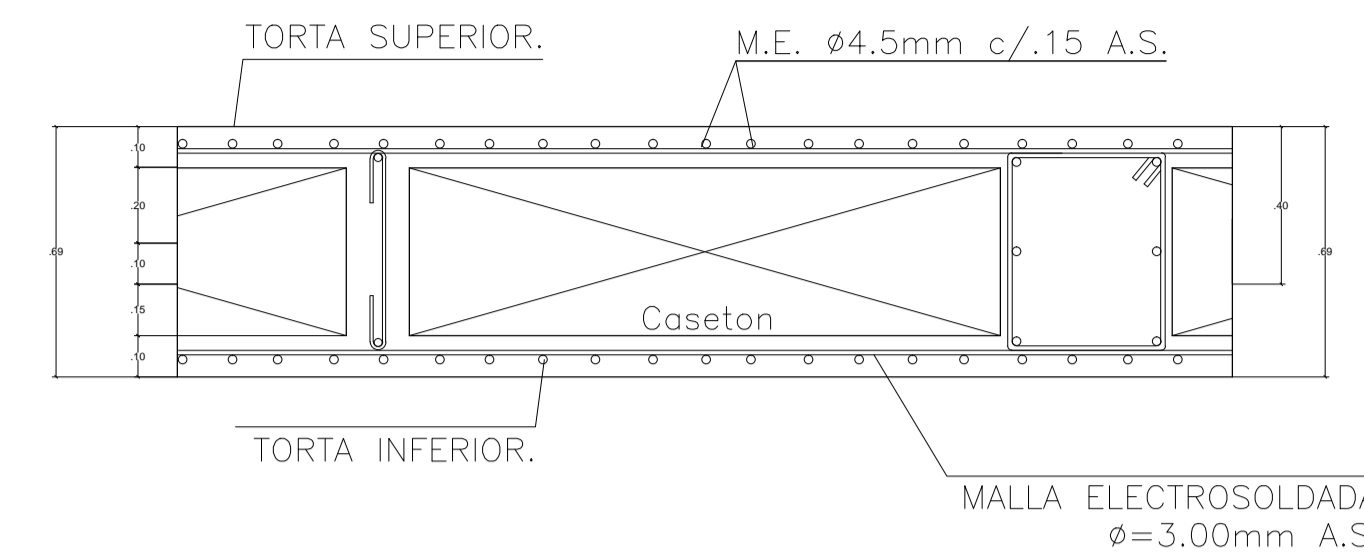
PROYECTO
**CIMENTACION
1 PLANTA**

ESCALA 1:500 FECHA 09-05-20

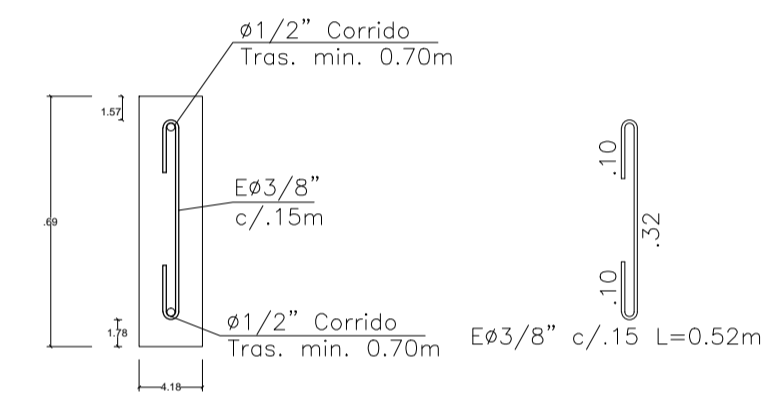
ARCHIVO formato.dwg FECHA COPIA 09-05-20

DIBUJO CorelDraw ELABORACION ENERO. 2020

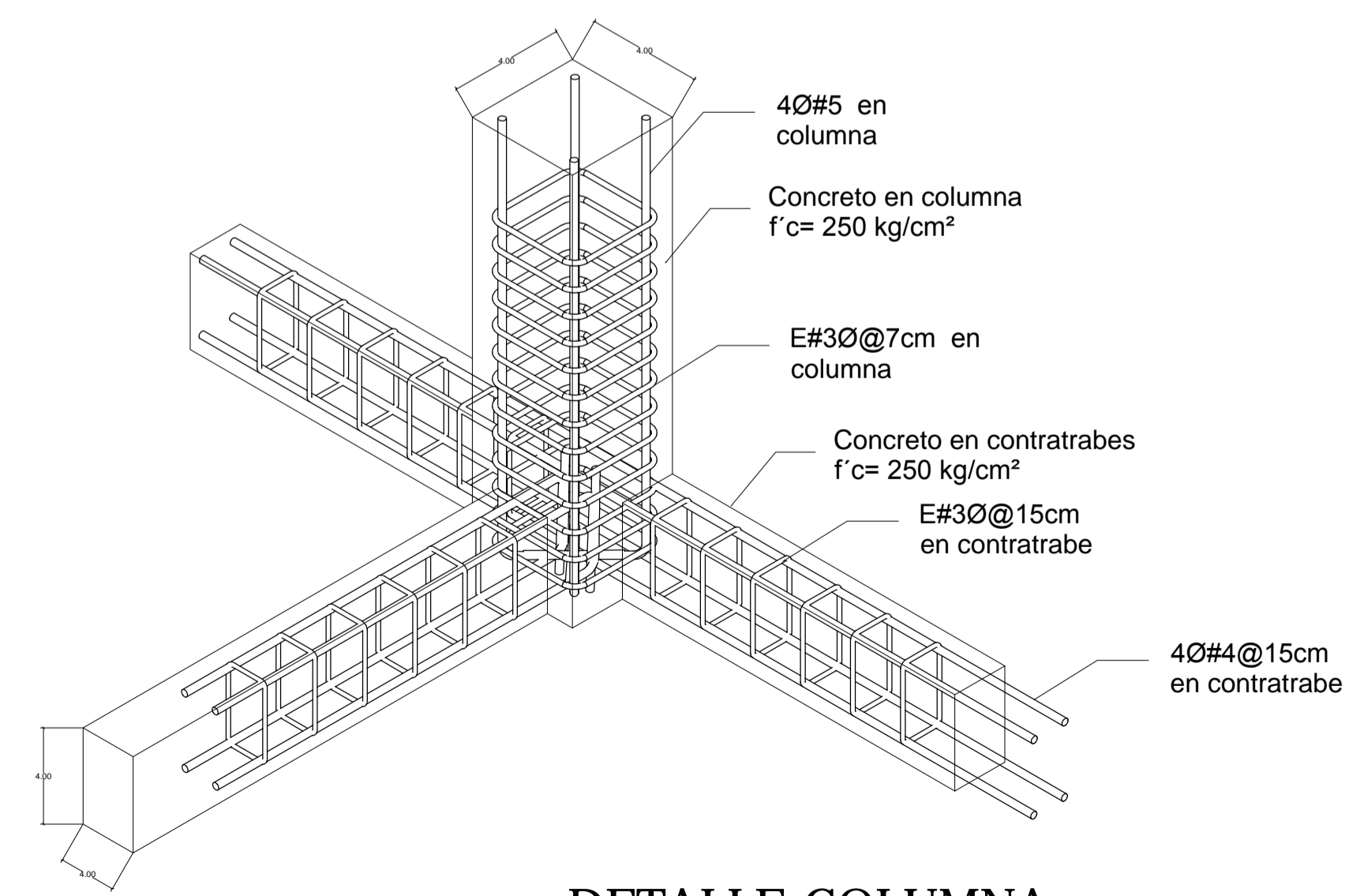
REVISION. PLANO No. PLANCHA No.



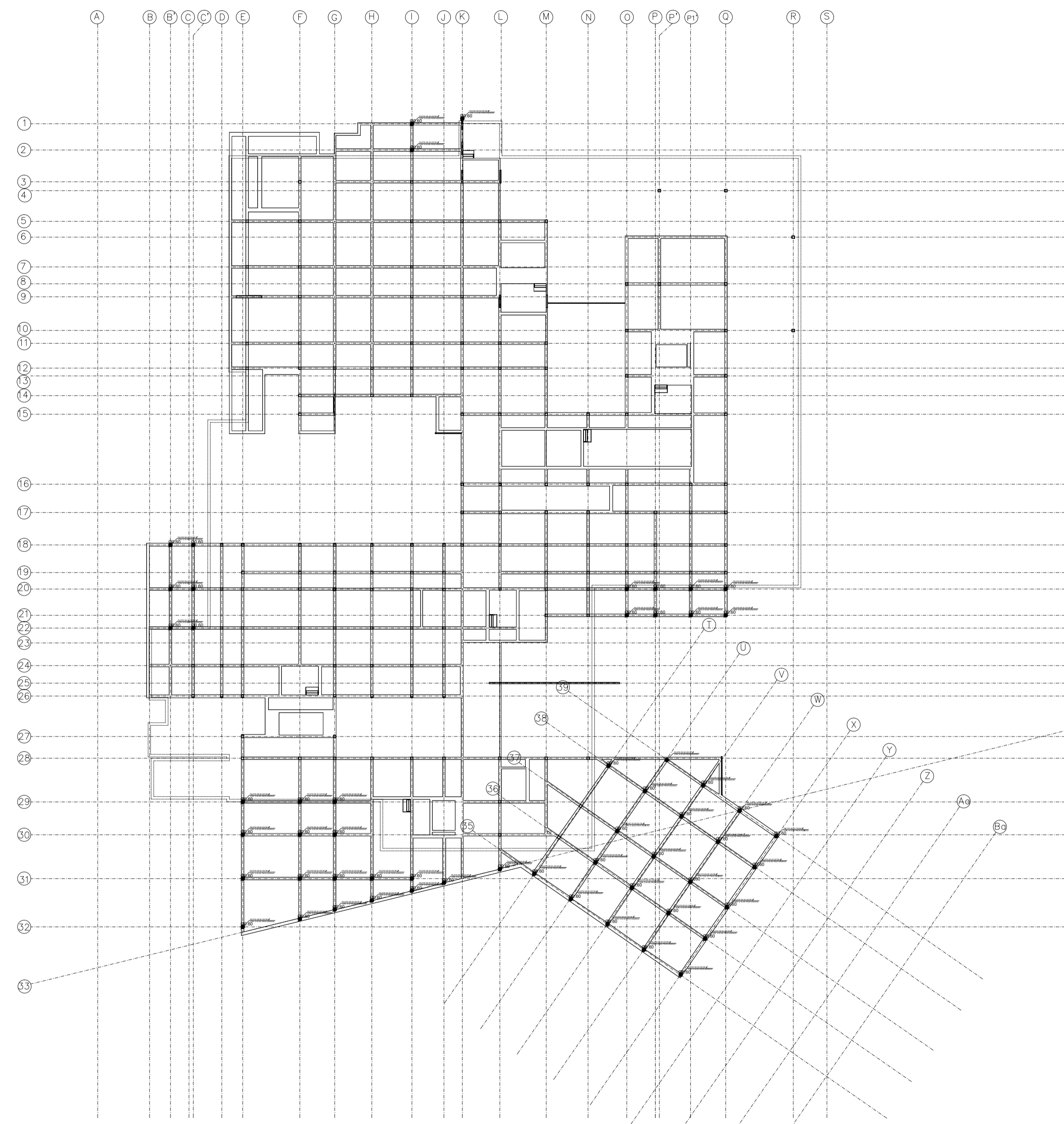
D DETALLE CORTE PLACA
ESCALA _____ N/A



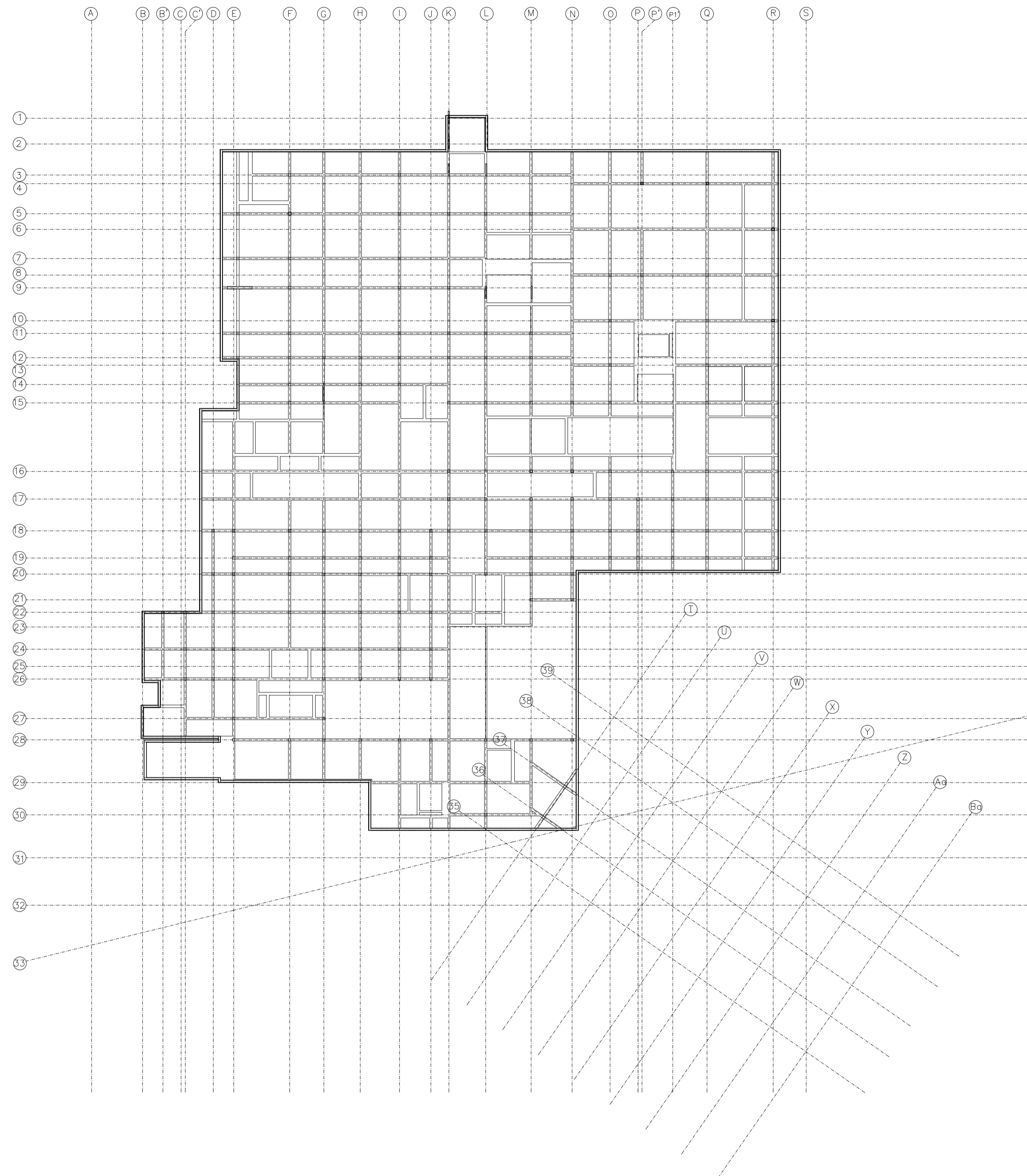
D DETALLE CORTE RIOSTRA
ESCALA _____ N/A



D DETALLE COLUMNA
ESCALA _____ N/A



E PLANTA CIMENTACION
ESCALA _____ 1:500



E PLANTA SOTANO
 ESCALA _____ 1:500



UNIVERSIDAD
 La Gran Colombia
 OFICINA DE PROYECTOS ESPECIALES

PROYECTO
HOSPITAL REGIONAL

LOGO PROYECTO ARQUITECTONICO



HOSPITAL REGIONAL
 EL BUEN EJERCICIO DE LA MEDICINA

OBSERVACIONES

TRABAJO DE TESIS PARA OPTAR
 TITULO ARQUITECTO
 BOOK PLANOS ANALISIS
 PROYECTO HOSPITAL REGIONAL

PRESENTADO A:
 UNIVERSIDAD LA GRAN COLOMBIA

POR:

PLANOS DE REFERENCIA
 GOOGLE EARTH - MAPS

ARCHIVOS DE REFERENCIA
 TESIS HOSPITAL REGIONAL

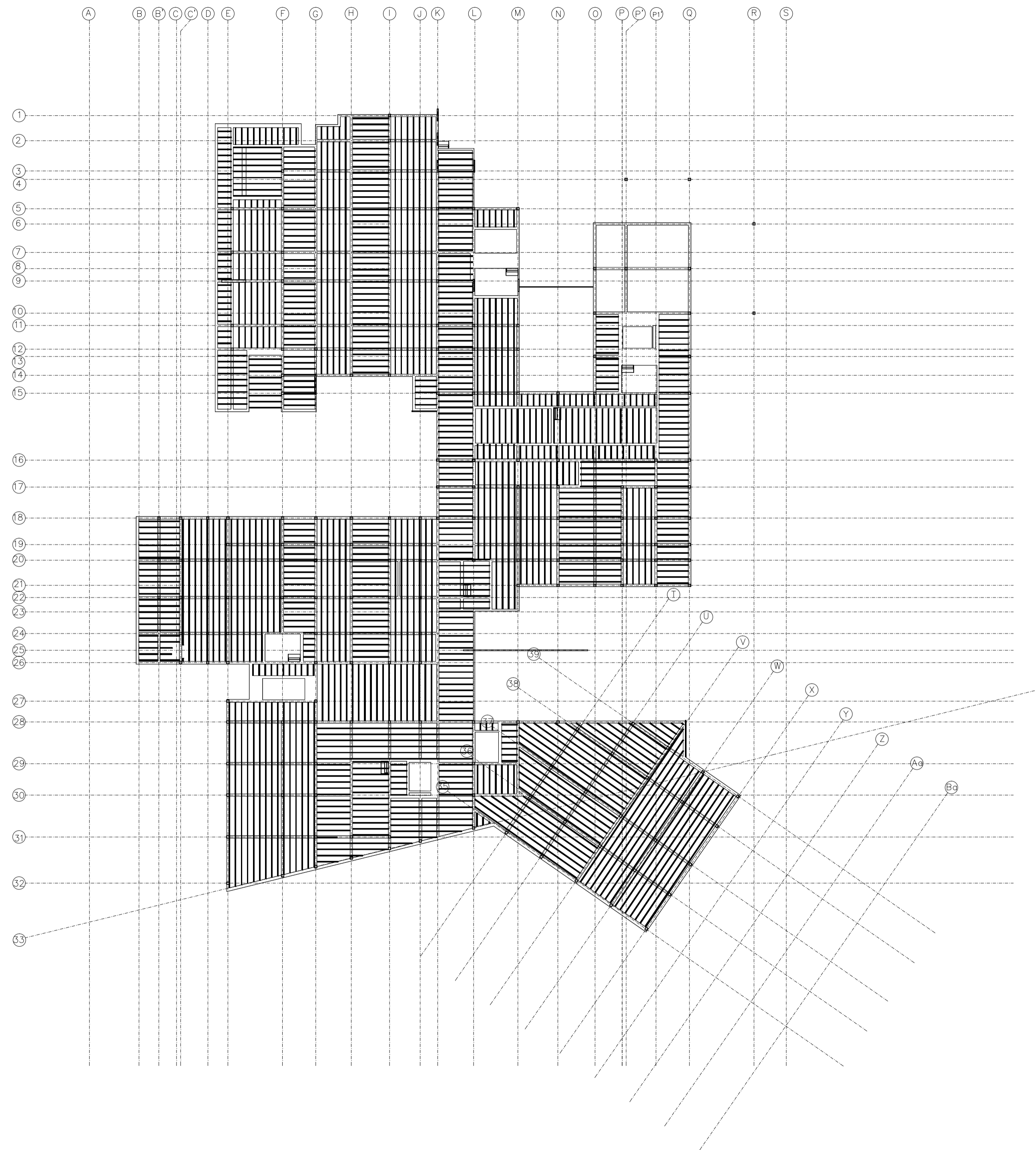
CONTIENE
 PROYECTO
PLANTA SOTANO

ESCALA 1.500 FECHA 09-05-20

ARCHIVO formato.dwg FECHA COPIA 09-05-20

DIBUJO CorelDraw ELABORACION ENERO. 2020

REVISION. PLANO No. PLANCHA No.
 DE 67



E PLANTA 1er PISO
 ESCALA _____ 1:500

REVISION	PLANO No.	PLANCHA No.
 UNIVERSIDAD <i>La Gran Colombia</i> <small>OFICINA DE PROYECTOS ESPECIALES</small>		
PROYECTO HOSPITAL REGIONAL		
LOGO PROYECTO ARQUITECTONICO <div style="text-align: center;">  HOSPITAL REGIONAL <small>EL BUEN EJERCICIO DE LA MEDICINA</small> </div>		
OBSERVACIONES		
TRABAJO DE TESIS PARA OPTAR TITULO ARQUITECTO BOOK PLANOS ANALISIS PROYECTO HOSPITAL REGIONAL		
PRESENTADO A:		
UNIVERSIDAD LA GRAN COLOMBIA		
POR:		
PLANOS DE REFERENCIA GOOGLE EARTH - MAPS ARCHIVOS DE REFERENCIA TESIS HOSPITAL REGIONAL		
CONTIENE		
PROYECTO 1 PLANTA		
ESCALA	1.500	FECHA
		09-05-20
ARCHIVO	formato.dwg	FECHA COPIA
		09-05-20
DIBUJO	CorelDraw	ELABORACION
		ENERO. 2020
REVISION	PLANO No.	PLANCHA No.
		DE
		67



E PLANTA 2do PISO
 ESCALA 1:500



UNIVERSIDAD
 La Gran Colombia
 OFICINA DE PROYECTOS ESPECIALES

PROYECTO
HOSPITAL REGIONAL

LOGO PROYECTO ARQUITECTONICO



HOSPITAL REGIONAL
 EL BUEN EJERCICIO DE LA MEDICINA

OBSERVACIONES

TRABAJO DE TESIS PARA OPTAR
 TITULO ARQUITECTO
 BOOK PLANOS ANALISIS
 PROYECTO HOSPITAL REGIONAL

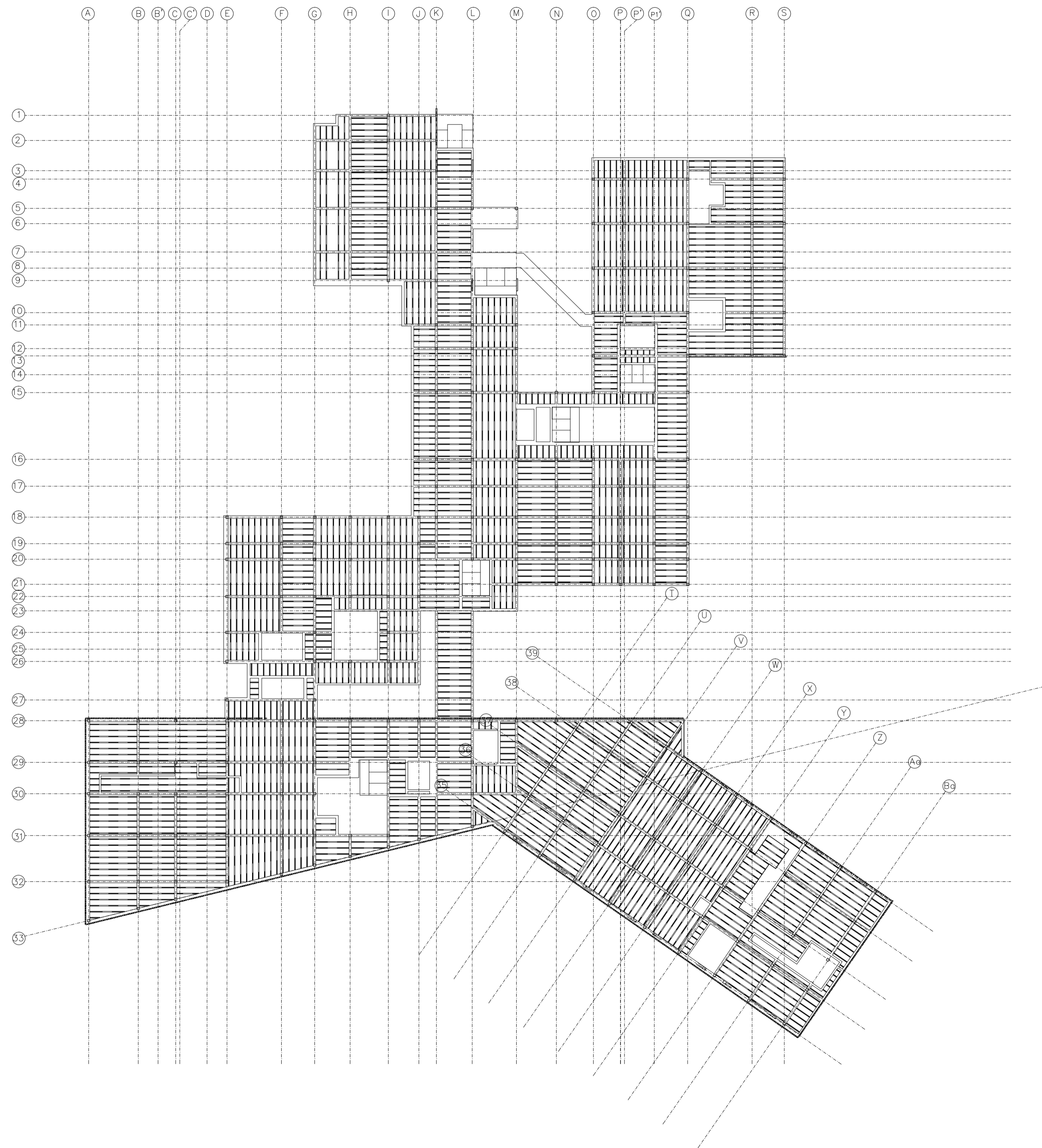
PRESENTADO A:
 UNIVERSIDAD LA GRAN COLOMBIA

POR:

PLANOS DE REFERENCIA
 GOOGLE EARTH - MAPS
 ARCHIVOS DE REFERENCIA
 TESIS HOSPITAL REGIONAL

CONTIENE
 PROYECTO
 2 PLANTA

ESCALA	1.500	FECHA	09-05-20
ARCHIVO	formato.dwg	FECHA COPIA	09-05-20
DIBUJO	CorelDraw	ELABORACION	ENERO. 2020
REVISION.	PLANO No.	PLANCHA No.	DE 67



E PLANTA 4to PISO
 ESCALA 1:500



UNIVERSIDAD
 La Gran Colombia
 OFICINA DE PROYECTOS ESPECIALES

PROYECTO
HOSPITAL REGIONAL

LOGO PROYECTO ARQUITECTONICO



HOSPITAL REGIONAL
 EL BUEN EJERCICIO DE LA MEDICINA

OBSERVACIONES

TRABAJO DE TESIS PARA OPTAR
 TITULO ARQUITECTO
 BOOK PLANOS ANALISIS
 PROYECTO HOSPITAL REGIONAL

PRESENTADO A:
 UNIVERSIDAD LA GRAN COLOMBIA

POR:

PLANOS DE REFERENCIA
 GOOGLE EARTH - MAPS
 ARCHIVOS DE REFERENCIA
 TESIS HOSPITAL REGIONAL

CONTIENE
 PROYECTO
 4 PLANTA



ESCALA 1.500 FECHA 09-05-20

ARCHIVO formato.dwg FECHA COPIA 09-05-20

DIBUJO CorelDraw ELABORACION ENERO. 2020

REVISION. PLANO No. A-066 DE 66 DE 67



REVISION.	PLANO No.	PLANCHA No.
 UNIVERSIDAD La Gran Colombia <small>OFICINA DE PROYECTOS ESPECIALES</small>		
PROYECTO HOSPITAL REGIONAL		
LOGO PROYECTO ARQUITECTONICO  HOSPITAL REGIONAL EL BUEN EJERCICIO DE LA MEDICINA		
OBSERVACIONES		
TRABAJO DE TESIS PARA OPTAR TITULO ARQUITECTO BOOK PLANOS ANALISIS PROYECTO HOSPITAL REGIONAL		
PRESENTADO A:		
UNIVERSIDAD LA GRAN COLOMBIA		
POR:		
PLANOS DE REFERENCIA GOOGLE EARTH - MAPS ARCHIVOS DE REFERENCIA TESIS HOSPITAL REGIONAL		
CONTIENE		
ANALISIS GLOBAL RENDERS		
ESCALA	N/A	FECHA 01-01-20
ARCHIVO	formato.dwg	FECHA COPIA 01-01-20
DIBUJO	CorelDraw	ELABORACION ENERO. 2020
REVISION.	PLANO No.	PLANCHA No.
	A-067	67 DE 67