

UNIVERSIDAD
La Gran Colombia

Facultad de Arquitectura

Maestría en Planeación y Gestión del Hábitat Territorial
Sostenible

Desarrollado por: Jhon Frey Cruz Castillo
Ficha No. OA-17-1

Técnica: Observación I
Temporalidad: 2012

ANÁLISIS VIAL

TIPO DE VIALES EXISTENTES EN TORNO AL ESPACIO

Franja Ambiental	—
Andén	—
Bici carril	—
Calzada vehicular	—
Infraestructura asociada al Transporte Público	—

CARACTERIZACIÓN DE FLUJO DE MAYOR JERARQUÍA

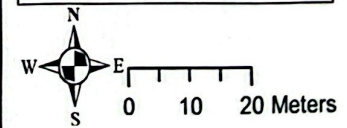
Peatonal	PT
Vehicular (Particular-Taxis)	VH
Vehicular (Transporte Público - SITP-TM-METRO)	TP

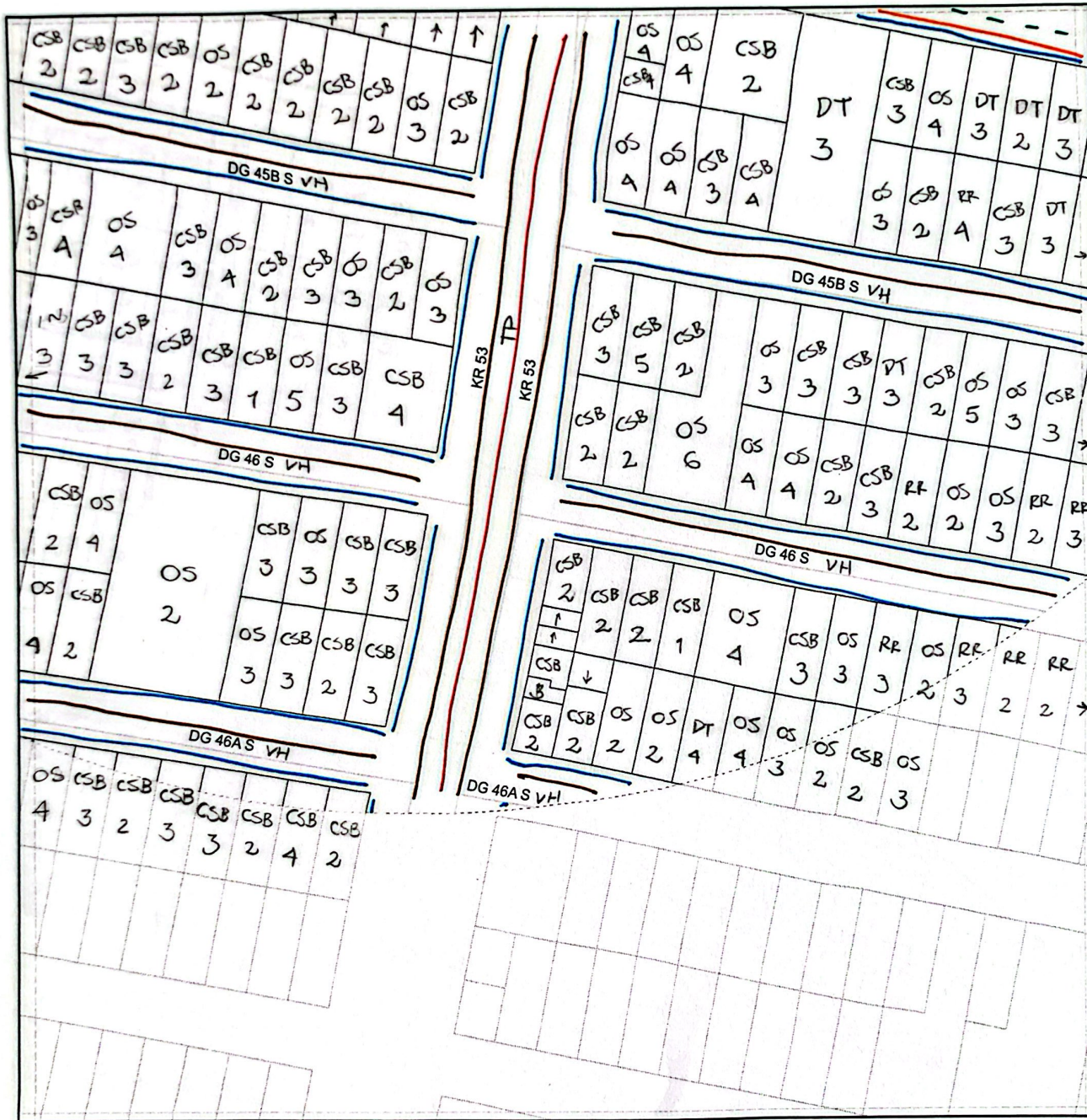
ANÁLISIS USO DE SUELO NOTORIO

Residencial	RR
Dotacional	DT
Comercio y Servicios Básicos	CSB
Otros Servicios	OS
Industria	IN
Demolición	DM

ANÁLISIS ALTURAS

Relación del número de pisos construidos observados desde fachada





UNIVERSIDAD
La Gran Colombia

Facultad de Arquitectura

Maestría en Planeación y Gestión del Hábitat Territorial Sostenible

Desarrollado por: Ithon Freidy Cruz Castillo
Ficha No. OA-12-2

Técnica: Observación I
Temporalidad: 2012

ANÁLISIS VIAL

TIPO DE VIALES EXISTENTES EN TORNO AL ESPACIO

Franja Ambiental	—
Andén	—
Bici carril	—
Calzacs vehicular	—
Infraestructura asociada al Transporte Público	—

CARACTERIZACIÓN DE FLUJO DE MAYOR JERARQUÍA

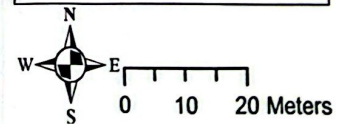
Peatonal	PT
Vehicular (Particular-Taxis)	VH
Vehicular (Transporte Público - SITP-TM-METRO)	TP

ANÁLISIS USO DE SUELO NOTORIO

Residencial	RR
Dotacional	DT
Comercio y Servicios Básicos	CSB
Otros Servicios	OS
Industria	IN
Demolicion	DM

ANÁLISIS ALTURAS

Relación del número de pisos construidos observados desde fachada





Facultad de Arquitectura
 Maestría en Planeación y Gestión del Hábitat Territorial
 Sostenible
 Desarrollado por: Iñor Frey Cruz Castillo
 Ficha No. CA-12-3
 Técnica: Observación
 Temporalidad: 2012

ANÁLISIS VIAL
 TIPO DE VIALES EXISTENTES EN TORNTO AL ESPACIO

Franja Ambiental	—
Andén	—
Bici carril	—
Calzada vehicular	—
Infraestructura asociada al Transporte Público	—

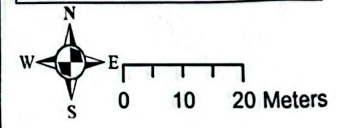
CARACTERIZACIÓN DE FLUJO DE MAYOR JERARQUIA

Peatonal	PT
Vehicular (Particular-Taxis)	VH
Vehicular (Transporte Público - SITP-TM-METRO)	TP

ANÁLISIS USO DE SUELO NOTORIO

Residencial	RR
Dotacional	DT
Comercio y Servicios Básicos	CSB
Otros Servicios	OS
Industria	IN
Demolición	DM

ANÁLISIS ALTURAS
 Relación del número de pisos construidos observados desde fachada





Facultad de Arquitectura
 Maestría en Planeación y Gestión del Hábitat Territorial
 Sostenible
 Desarrollado por: Ihan Frey Cruz Castillo
 Ficha No. CA-12-A
 Técnica: Observación I.
 Temporalidad: 2012

ANÁLISIS VIAL

TIPO DE VIALES EXISTENTES EN TORNO AL ESPACIO

Franja Ambiental	—
Andén	—
Bici carril	—
Calzada vehicular	—
Infraestructura asociada al Transporte Público	—

CARACTERIZACIÓN DE FLUJO DE MAYOR JERARQUÍA

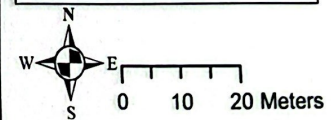
Peatonal	PT
Vehicular (Particular-Taxis)	VH
Vehicular (Transporte Público - SITP-TM-METRO)	TP

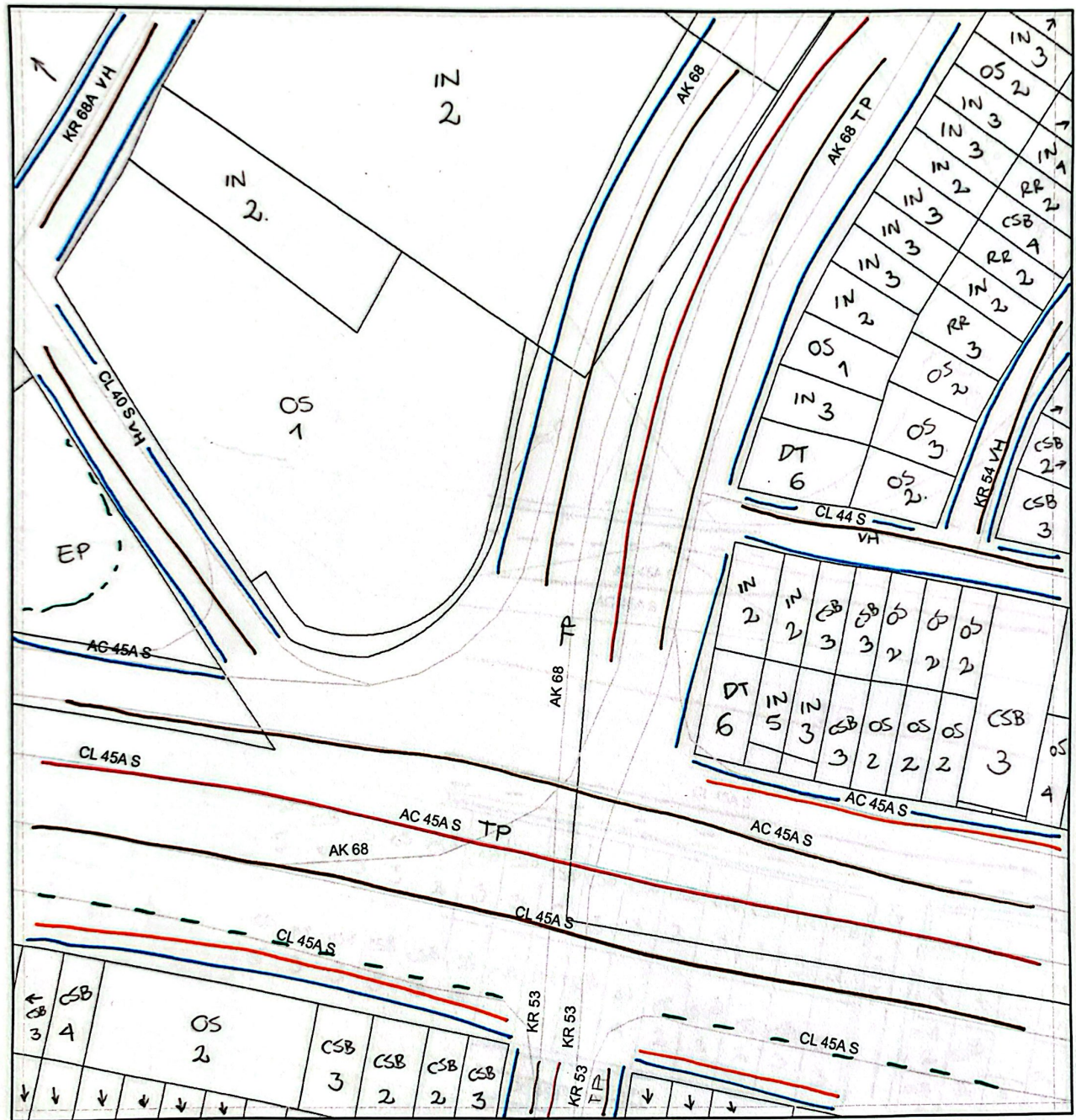
ANÁLISIS USO DE SUELO NOTORIO

Residencial	RR
Dotacional	DT
Comercio y Servicios Básicos	CSB
Otros Servicios	OS
Industria	IN
Demolición	DM

ANÁLISIS ALTURAS

Relación del número de pisos construidos observados desde fachada





Facultad de Arquitectura
Maestría en Planeación y Gestión del Hábitat Territorial Sostenible
 Desarrollado por: Jhon Frey Cruz Castillo
 Ficha No: CA-12-5
 Técnica: Observación I
 Temporalidad: 2012

ANÁLISIS VIAL

TIPO DE VIALES EXISTENTES EN TORNO AL ESPACIO

Franja Ambiental	—
Andén	—
Bici carril	
Calzaca vehicular	—
Infraestructura asociada al Transporte Público	—

CARACTERIZACIÓN DE FLUJO DE MAYOR JERARQUÍA

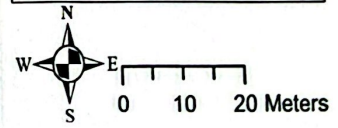
Peatonal	PT
Vehicular (Particular-Taxis)	VH
Vehicular (Transporte Público - SITP-TM-METRO)	TP

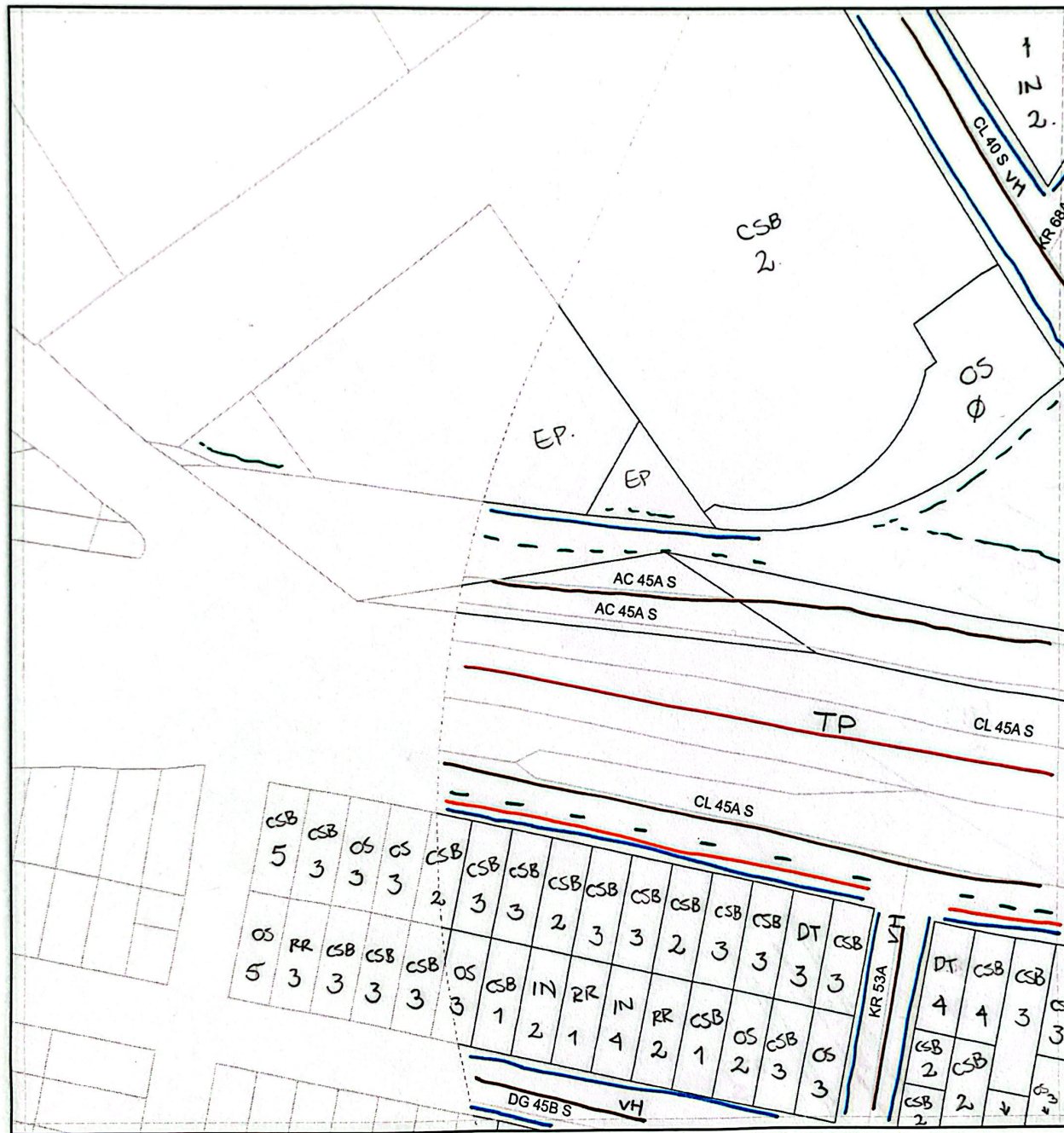
ANÁLISIS USO DE SUELO NOTORIO

Residencial	RR
Dotacional	DT
Comercio y Servicios Básicos	CSB
Otros Servicios	OS
Industria	IN
Demolición	DM

ANÁLISIS ALTURAS

Relación del número de pisos construidos observados desde fachada





ANÁLISIS VIAL

TIPO DE VIALES EXISTENTES EN TORNO AL ESPACIO

Franja Ambiental	—
Andén	—
Bici carril	—
Calzaca vehicular	—
Infraestructura asociada al Transporte Público	—

CARACTERIZACIÓN DE FLUJO DE MAYOR JERARQUÍA

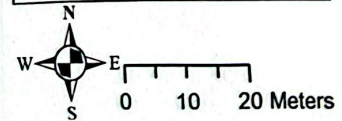
Peatonal	PT
Vehicular (Particular-Taxis)	VH
Vehicular (Transporte Público - SITP-TM-METRO)	TP

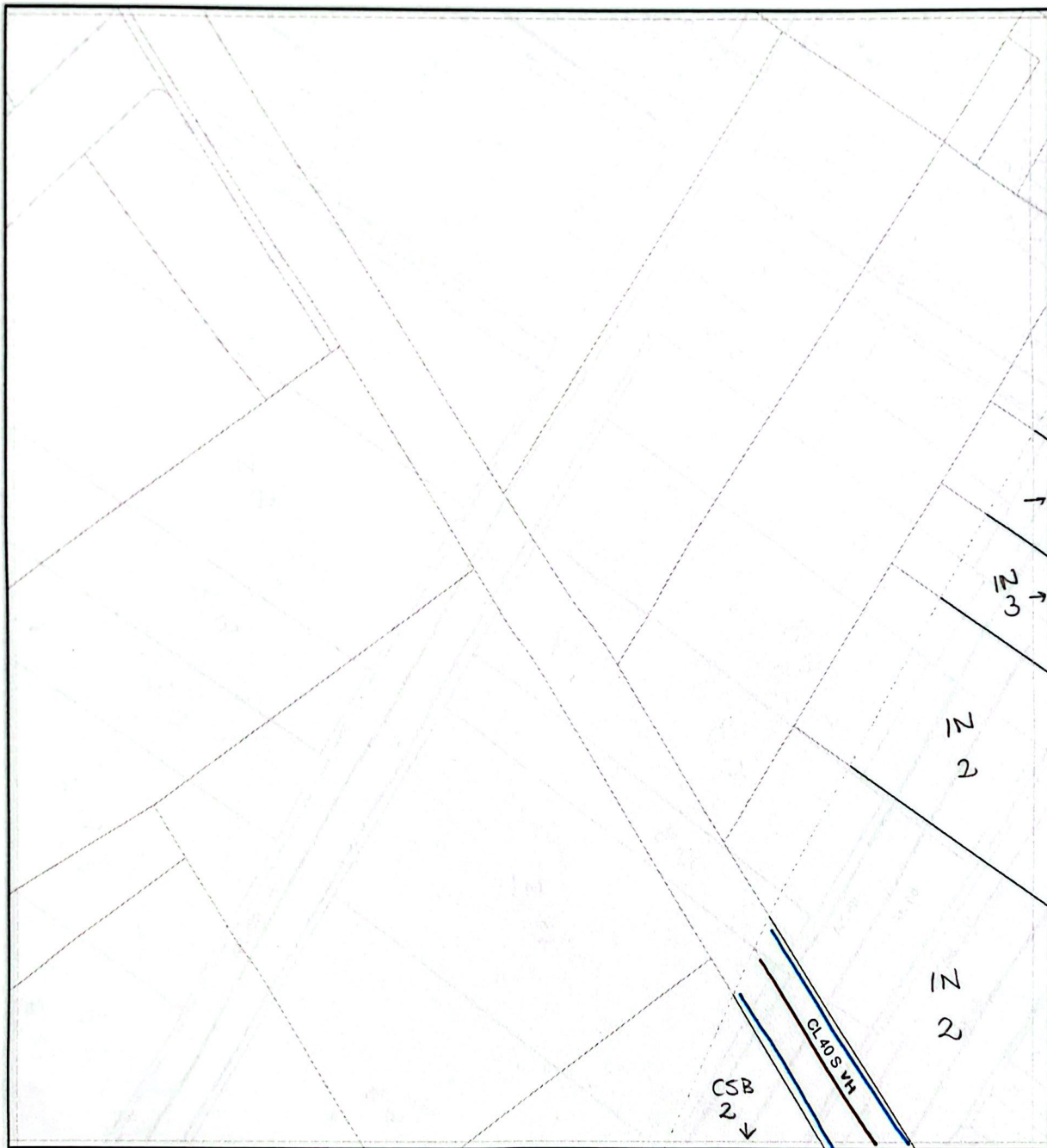
ANÁLISIS USO DE SUELO NOTORIO

Residencial	RR
Dotacional	DT
Comercio y Servicios Básicos	CSB
Otros Servicios	OS
Industria	IN
Demolición	DM

ANÁLISIS ALTURAS






Relación del número de pisos construidos observados desde fachada





ANÁLISIS VIAL

TIPO DE VIALES EXISTENTES EN TORNTO AL ESPACIO

Franja Ambiental	
Andén	
Bici carril	
Calzada vehicular	
Infraestructura asociada al Transporte Público	

CARACTERIZACIÓN DE FLUJO DE MAYOR JERARQUIA

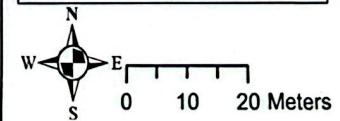
Peatonal	PT
Vehicular (Particular-Taxis)	VH
Vehicular (Transporte Público - SITP-TM-METRO)	TP

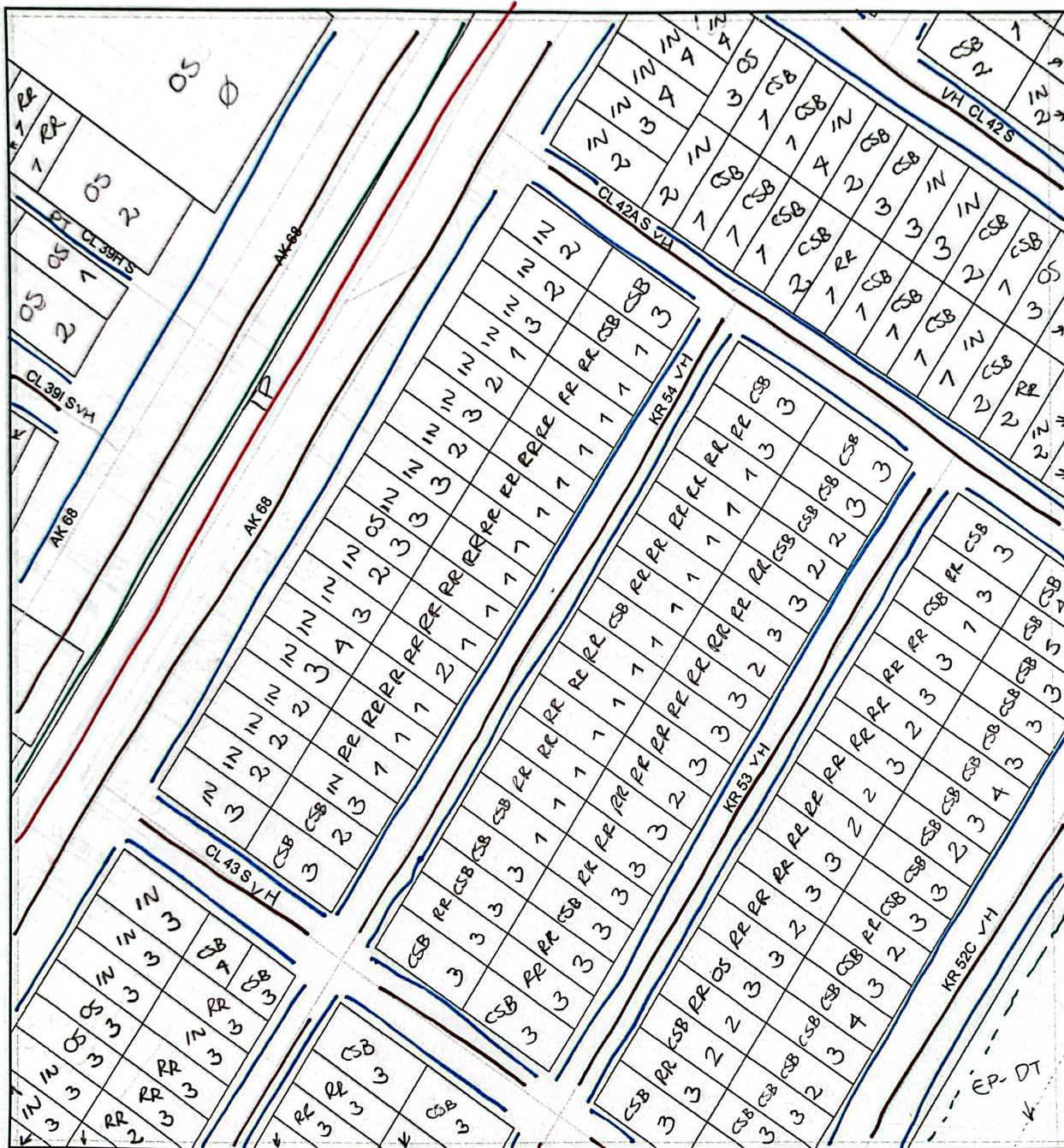
ANÁLISIS USO DE SUELO NOTORIO

Residencial	RR
Dotacional	DT
Comercio y Servicios Básicos	CSB
Otros Servicios	OS
Industria	IN
Demolición	DM

ANÁLISIS ALTURAS

Relación del número de pisos construidos observados desde fachada





UNIVERSIDAD
La Gran Colombia

Facultad de Arquitectura

Maestría en Planeación y Gestión del Hábitat Territorial
Sostenible

Desarrollado por: Iván Frey Cruz Castiño
Ficha No. CA-12-9

Técnica: Observación I
Temporalidad: 2012

ANÁLISIS VIAL

TIPO DE VIALES EXISTENTES EN TORNO AL ESPACIO

Franja Ambiental	—
Andén	—
Bici carril	—
Calzaca vehicular	—
Infraestructura asociada al Transporte Público	—

CARACTERIZACIÓN DE FLUJO DE MAYOR JERARQUIA

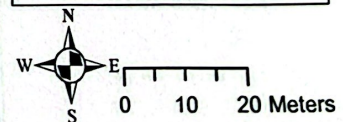
Peatonal	PT
Vehicular (Particular-Taxis)	VH
Vehicular (Transporte Público - SITP-TM-METRO)	TP

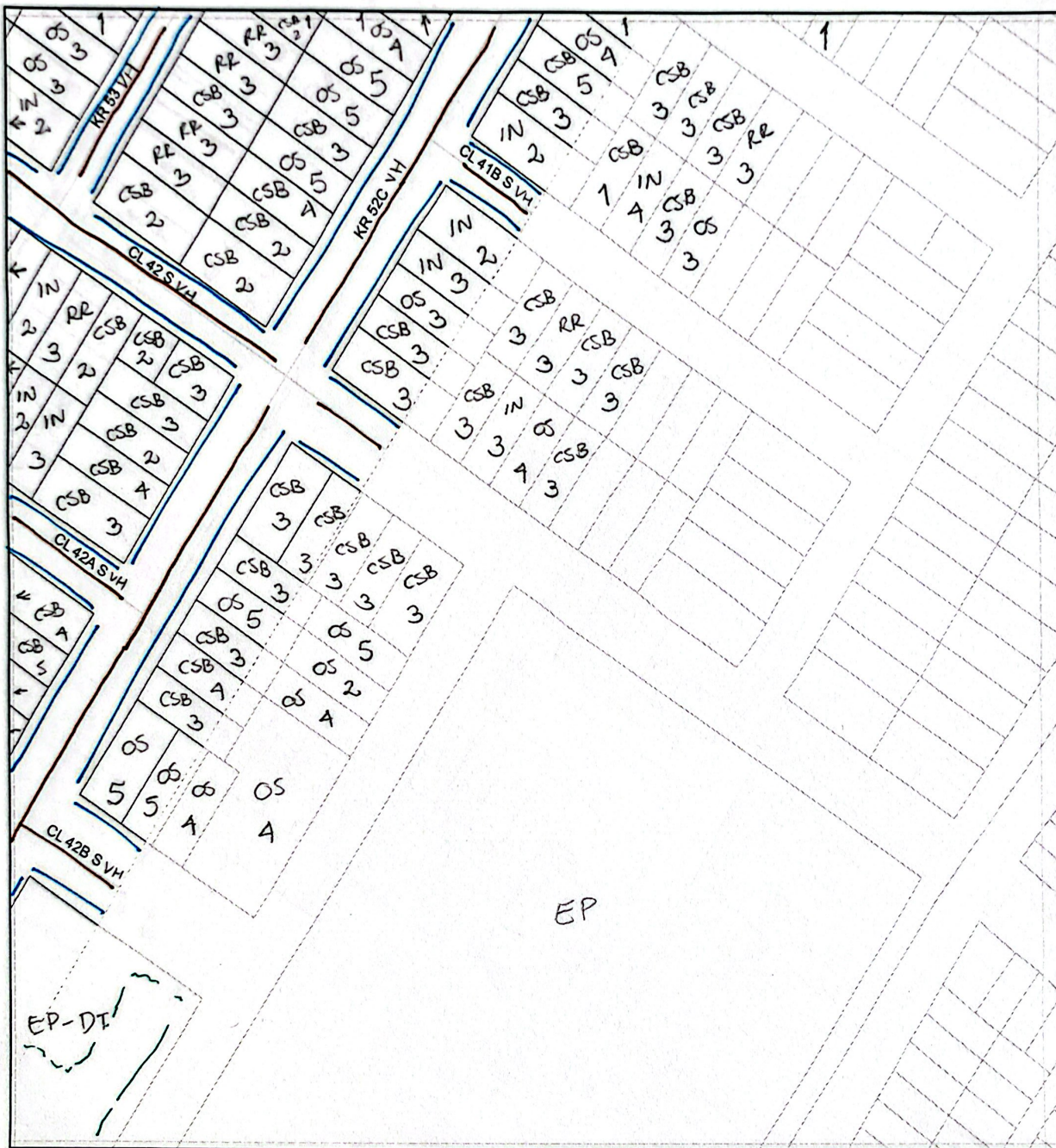
ANÁLISIS USO DE SUELO NOTORIO

Residencial	RR
Dotacional	DT
Comercio y Servicios Básicos	CSB
Otros Servicios	OS
Industria	IN
Demolición	DM

ANÁLISIS ALTURAS

Relación del número de pisos construidos observados desde fachada





Facultad de Arquitectura
 Maestría en Planeación y Gestión del Hábitat Territorial
 Sostenible
 Desarrollado por: Inon Frey Cruz Castillo
 Ficha No. CA-12-10
 Técnica: Observación J.
 Temporalidad: 2012

ANÁLISIS VIAL

TIPO DE VIALES EXISTENTES EN TORNO AL ESPACIO

Franja Ambiental	—
Andén	—
Bici carril	—
Calzada vehicular	—
Infraestructura asociada al Transporte Público	—

CARACTERIZACIÓN DE FLUJO DE MAYOR JERARQUÍA

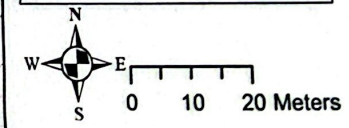
Peatonal	PT
Vehicular (Particular-Taxis)	VH
Vehicular (Transporte Público - SITP-TM-METRO)	TP

ANÁLISIS USO DE SUELO NOTORIO

Residencial	RR
Dotacional	DT
Comercio y Servicios Básicos	CSB
Otros Servicios	OS
Industria	IN
Demolición	DM

ANÁLISIS ALTURAS

Relación del número de pisos construidos observados desde fachada










Facultad de Arquitectura
 Maestría en Planeación y Gestión del Hábitat Territorial
 Sostenible

Desarrollado por: Jhon Frey Cruz Castillo
 Ficha No. CA-12-11

Técnica: Observación I
 Temporalidad: 2012

ANÁLISIS VIAL

TIPO DE VIALES EXISTENTES EN TORNO AL ESPACIO

Franja Ambiental	
Andén	
Bici carril	
Calzada vehicular	
Infraestructura asociada al Transporte Público	

CARACTERIZACIÓN DE FLUJO DE MAYOR JERARQUÍA

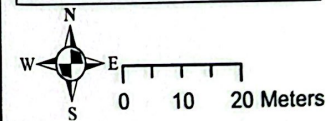
Peatonal	PT
Vehicular (Particular-Taxis)	VH
Vehicular (Transporte Público - SITP-TM-METRO)	TP

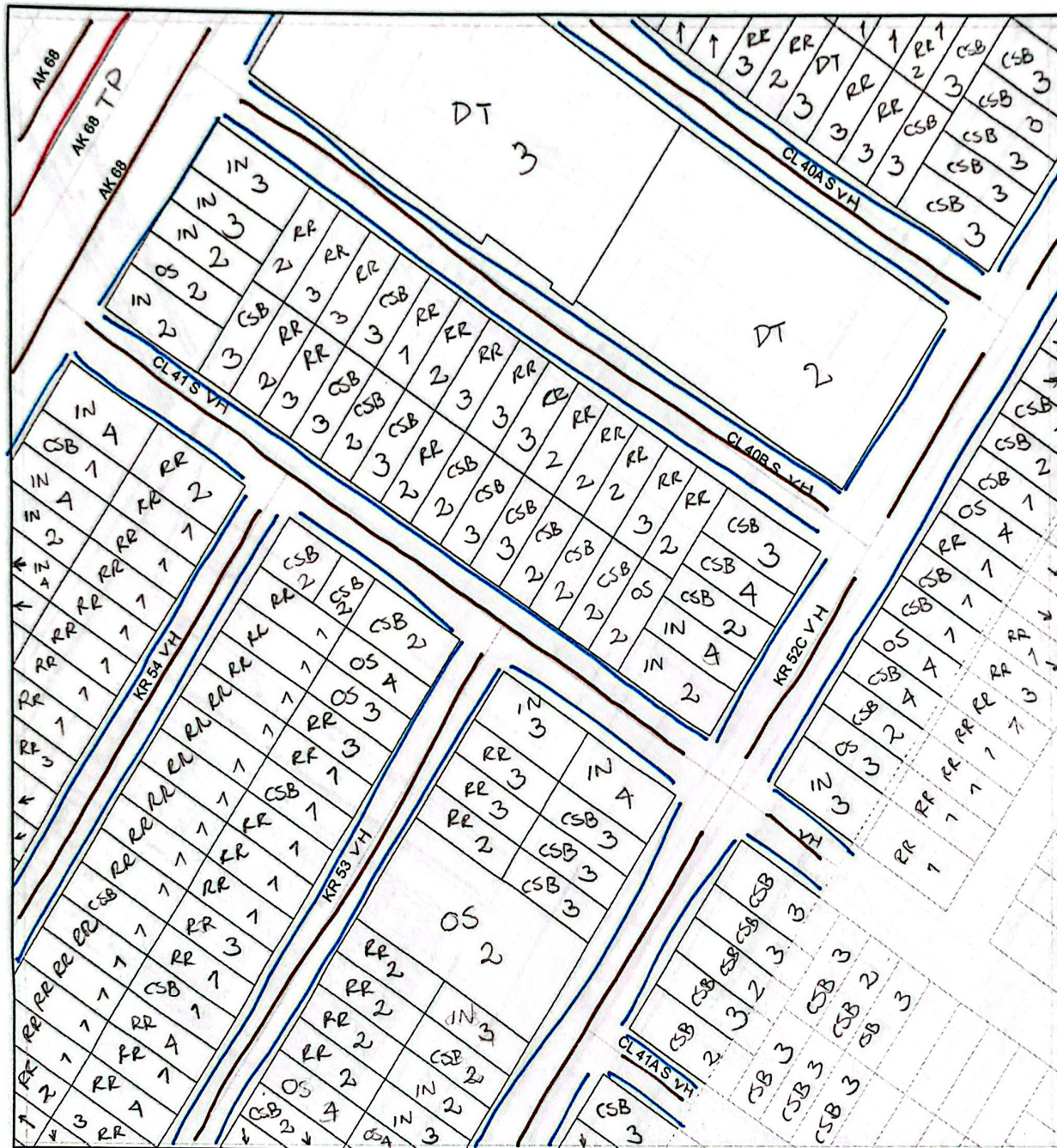
ANÁLISIS USO DE SUELO NOTORIO

Residencial	RR
Dotacional	DT
Comercio y Servicios Básicos	CSB
Otros Servicios	OS
Industria	IN
Demolición	DM

ANÁLISIS ALTURAS






Relación del número de pisos construidos observados desde fachada





ANÁLISIS VIAL

TIPO DE VIALES EXISTENTES EN TORNTO AL ESPACIO

Franja Ambiental	
Andén	
Bici carril	
Calzaca vehicular	
Infraestructura asociada al Transporte Público	

CARACTERIZACIÓN DE FLUJO DE MAYOR JERARQUÍA

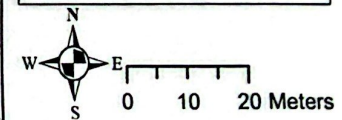
Peatonal	PT
Vehicular (Particular-Taxis)	VH
Vehicular (Transporte Público - SITP-TM-METRO)	TP

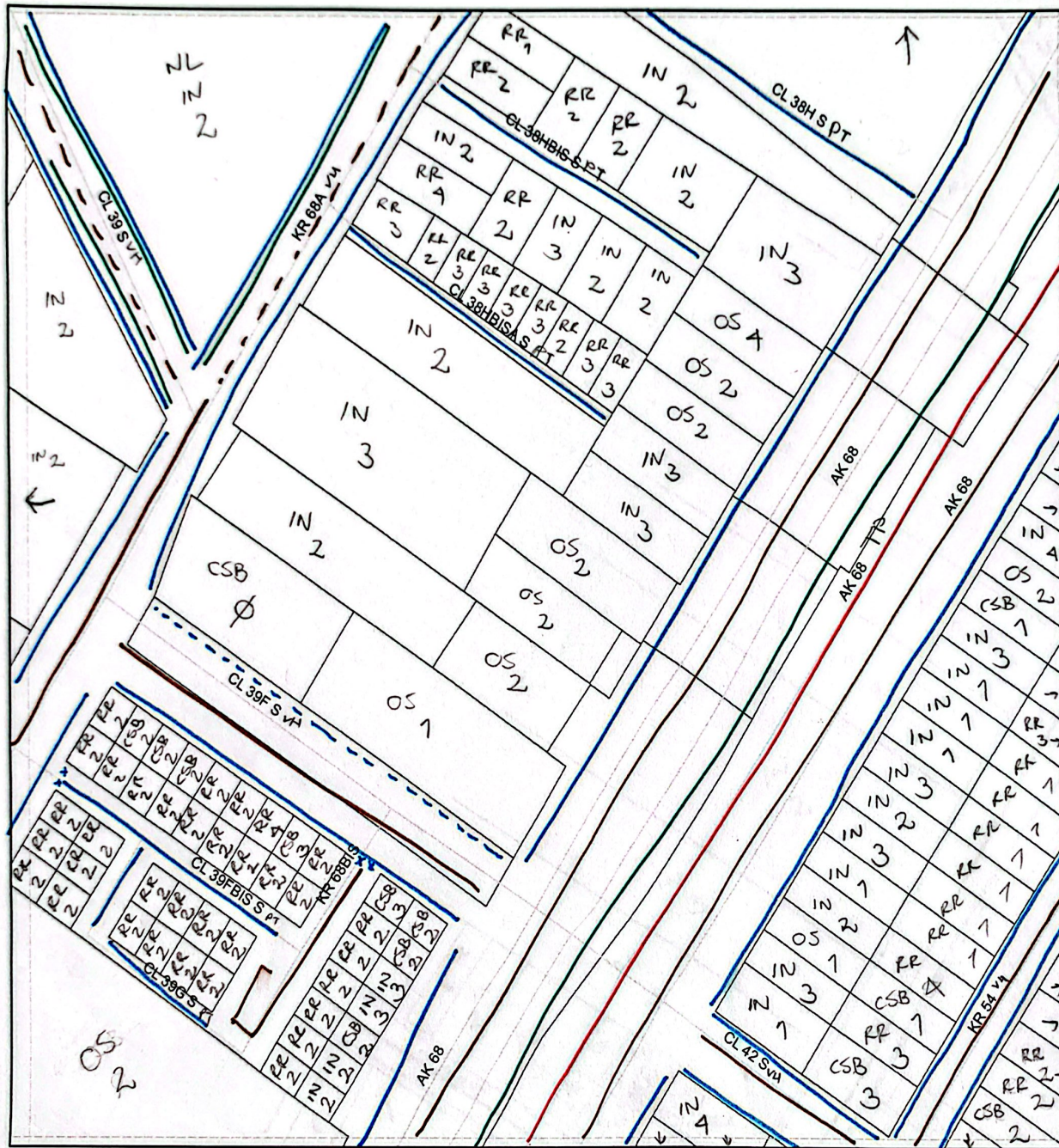
ANÁLISIS USO DE SUELO NOTORIO

Residencial	RR
Dotacional	DT
Comercio y Servicios Básicos	CSB
Otros Servicios	OS
Industria	IN
Demolicion	DM

ANÁLISIS ALTURAS






Relación del número de pisos construidos observados desde fechada





ANÁLISIS VIAL

TIPO DE VIALES EXISTENTES EN TORNO AL ESPACIO

Franja Ambiental	
Andén	
Bici carril	
Calzada vehicular	
Infraestructura asociada al Transporte Público	

CARACTERIZACIÓN DE FLUJO DE MAYOR JERARQUÍA

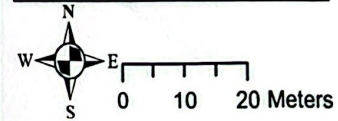
Peatonal	PT
Vehicular (Particular-Taxis)	VH
Vehicular (Transporte Público - SITP-TM-METRO)	TP

ANÁLISIS USO DE SUELO NOTORIO

Residencial	RR
Dotacional	DT
Comercio y Servicios Básicos	CSB
Otros Servicios	OS
Industria	IN
Demolición	DM

ANÁLISIS ALTURAS

Relación del número de pisos construidos observados desde fachada





Facultad de Arquitectura
 Maestría en Planeación y Gestión del Hábitat Territorial
 Sostenible
 Desarrollado por: Ibon Frey Cruz Castillo
 Ficha No. CA-12-14
 Técnica: Observación I.
 Temporalidad: 2012

ANÁLISIS VIAL

TIPO DE VIALES EXISTENTES EN TORNO AL ESPACIO

Franja Ambiental	—
Andén	—
Bici carril	—
Calzada vehicular	—
Infraestructura asociada al Transporte Público	—

CARACTERIZACIÓN DE FLUJO DE MAYOR JERARQUÍA

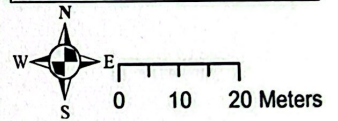
Peatonal	PT
Vehicular (Particular-Taxis)	VH
Vehicular (Transporte Público - SITP-TM-METRO)	TP


ANÁLISIS USO DE SUELO NOTORIO

Residencial	RR
Dotacional	DT
Comercio y Servicios Básicos	CSB
Otros Servicios	OS
Industria	IN
Demolición	DM

ANÁLISIS ALTURAS

Relación del número de pisos construidos observados desde fachada










Facultad de Arquitectura
 Maestría en Planeación y Gestión del Hábitat Territorial
 Sostenible

Desarrollado por: *Anon Frey Cruz Castillo*
 Ficha No. *DA-12-15*

Técnica: *Observación I*
 Temporalidad: *2012*

ANÁLISIS VIAL

TIPO DE VIALES EXISTENTES EN TORNO AL ESPACIO

Franja Ambiental	
Andén	
Bici carril	
Calzaca vehicular	
Infraestructura asociada al Transporte Público	

CARACTERIZACIÓN DE FLUJO DE MAYOR JERARQUIA

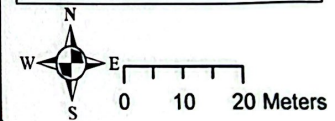
Peatonal	PT
Vehicular (Particular-Taxis)	VH
Vehicular (Transporte Público - SITP-TM-METRO)	TP

ANÁLISIS USO DE SUELO NOTORIO

Residencial	RR
Dotacional	DT
Comercio y Servicios Básicos	CSB
Otros Servicios	OS
Industria	IN
Demolición	DM

ANÁLISIS ALTURAS

Relación del número de pisos construidos observados desde fachada





Facultad de Arquitectura
 Maestría en Planeación y Gestión del Hábitat Territorial Sostenible
 Desarrollado por: Ihon Freddy Cruz Castillo
 Ficha No. OA-12-16
 Técnica: Observación I
 Temporalidad: 2012

ANÁLISIS VIAL

TIPO DE VIALES EXISTENTES EN TORNO AL ESPACIO

Franja Ambiental	—
Andén	—
Bici carril	—
Cauzaca vehicular	—
Infraestructura asociada al Transporte Público	—

CARACTERIZACIÓN DE FLUJO DE MAYOR JERARQUÍA

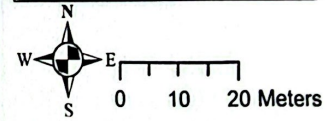
Peatonal	PT
Vehicular (Particular-Taxis)	VH
Vehicular (Transporte Público - SITP-TM-METRO)	TP

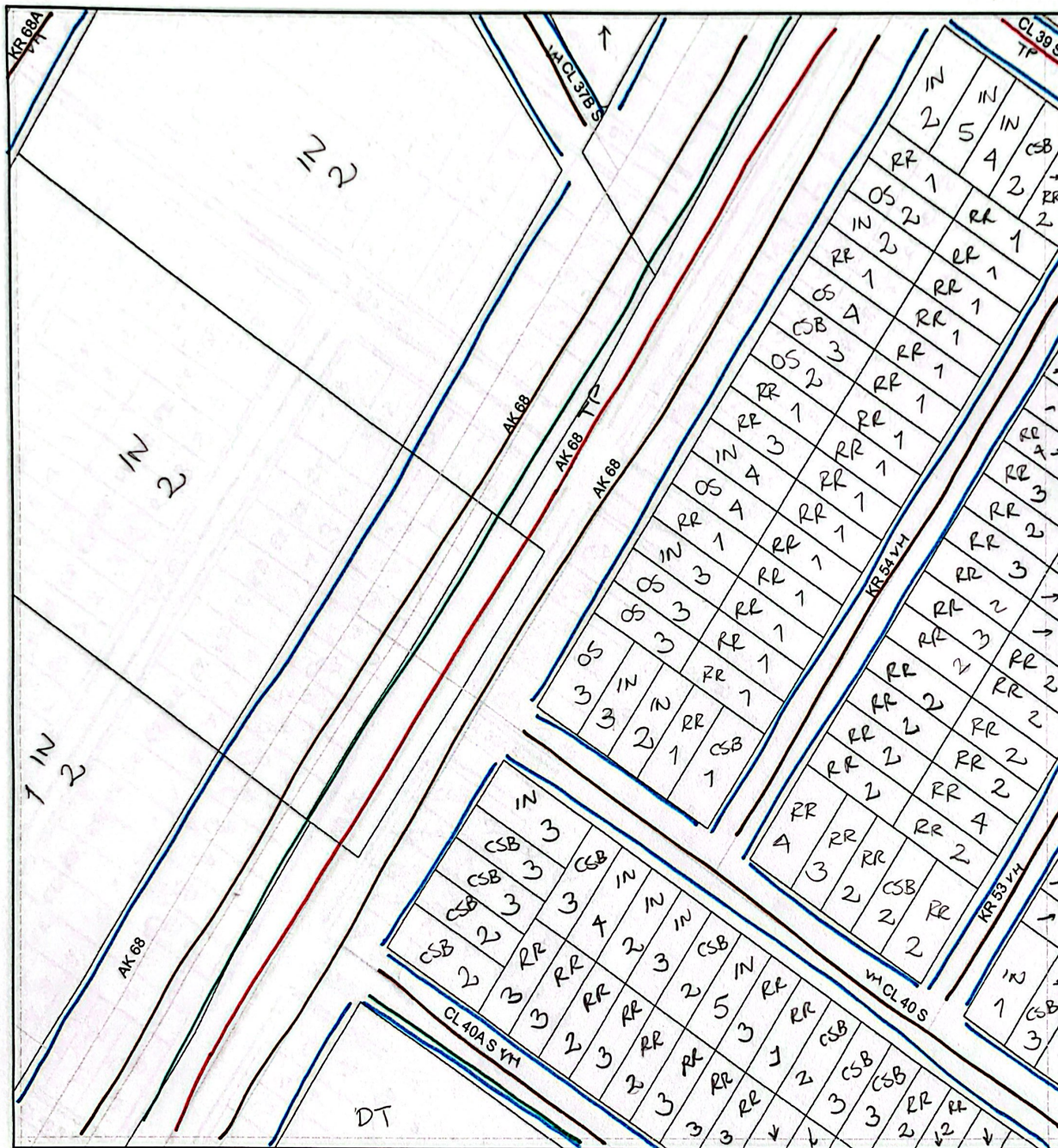
ANÁLISIS USO DE SUELO NOTORIO

Residencial	RR
Dotacional	DT
Comercio y Servicios Básicos	CSB
Otros Servicios	OS
Industria	IN
Demolición	DM

ANÁLISIS ALTURAS

Relación del número de pisos construidos observados desde fechada





ANÁLISIS VIAL

TIPO DE VIALES EXISTENTES EN TORNO AL ESPACIO

Franja Ambiental	—
Andén	—
Bici carril	—
Calzada vehicular	—
Infraestructura asociada al Transporte Público	—

CARACTERIZACIÓN DE FLUJO DE MAYOR JERARQUÍA

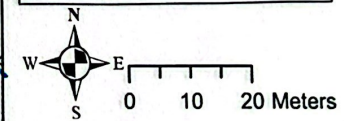
Peatonal	PT
Vehicular (Particular-Taxis)	VH
Vehicular (Transporte Público - SITP-TM-METRO)	TP

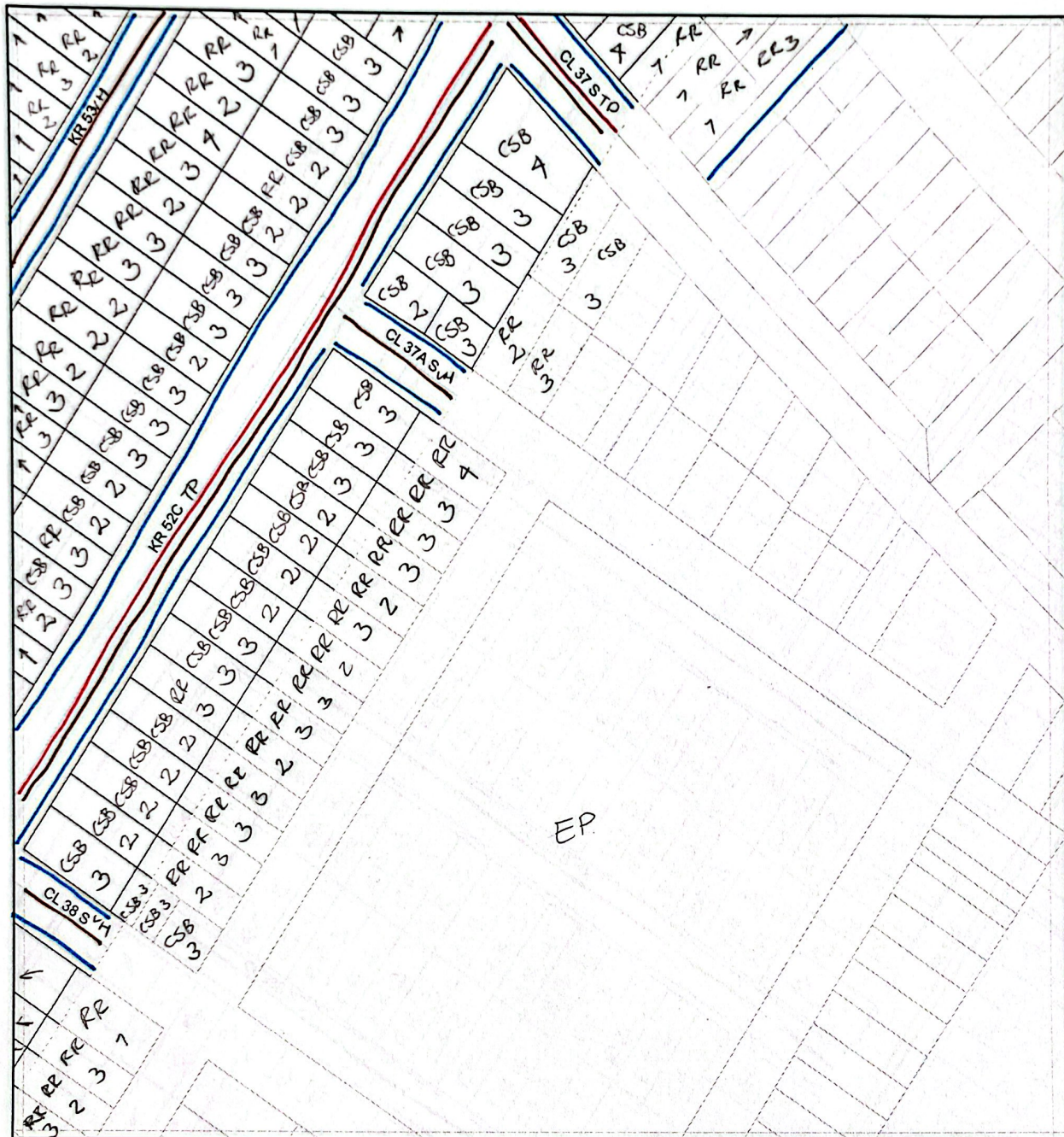
ANÁLISIS USO DE SUELO NOTORIO

Residencial	RR
Dotacional	DT
Comercio y Servicios Básicos	CSB
Otros Servicios	OS
Industria	IN
Demolicion	DM

ANÁLISIS ALTURAS






Relación del número de pisos construidos observados desde fachada





ANÁLISIS VIAL

TIPO DE VIALES EXISTENTES EN TORNO AL ESPACIO

Franja Ambiental	
Andén	
Bici carril	
Calzaca vehicular	
Infraestructura asociada al Transporte Público	

CARACTERIZACIÓN DE FLUJO DE MAYOR JERARQUÍA

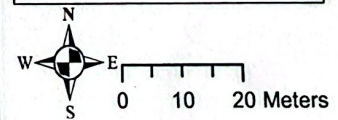
Peatonal	PT
Vehicular (Particular-Taxis)	VH
Vehicular (Transporte Público - SITP-TM-METRO)	TP

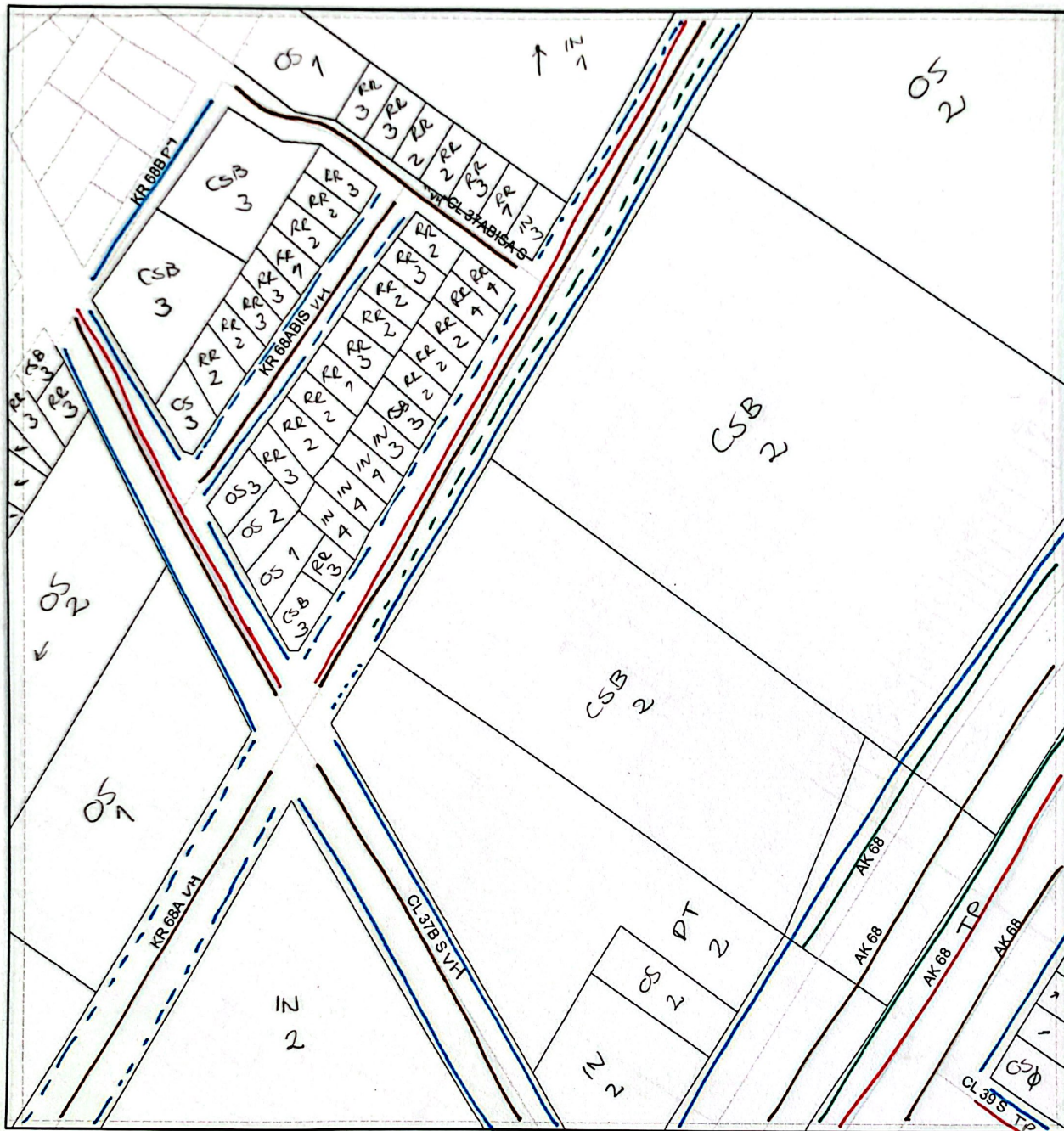
ANÁLISIS USO DE SUELO NOTORIO

Residencial	RR
Dotacional	DT
Comercio y Servicios Básicos	CSB
Otros Servicios	OS
Industria	IN
Demolición	DM

ANÁLISIS ALTURAS

Relación del número de pisos construidos observados desde fachada





Facultad de Arquitectura
 Maestría en Planeación y Gestión del Hábitat Territorial
 Sostenible

Desarrollado por: Ithor Frey Cruz Castillo
 Ficha No. OA-12-21

Técnica: Observación I
 Temporalidad: 2012

ANÁLISIS VIAL

TIPO DE VIALES EXISTENTES EN TORNO AL ESPACIO

Franja Ambiental	—
Andén	—
Bici carril	—
Calzada vehicular	—
Infraestructura asociada al Transporte Público	—

CARACTERIZACIÓN DE FLUJO DE MAYOR JERARQUÍA

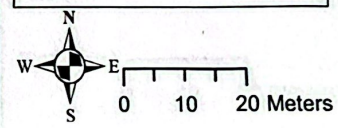
Peatonal	PT
Vehicular (Particular-Taxis)	VH
Vehicular (Transporte Público - SITP-TM-METRO)	TP

ANÁLISIS USO DE SUELO NOTORIO

Residencial	RR
Dotacional	DT
Comercio y Servicios Básicos	CSB
Otros Servicios	OS
Industria	IN
Demolición	DM

ANÁLISIS ALTURAS

Relación del número de pisos construidos observados desde fachada










Facultad de Arquitectura
 Maestría en Planeación y Gestión del Hábitat Territorial
 Sostenible

Desarrollado por: Ihon Frey Cruz Castillo
 Ficha No. GA-12-22

Técnica: Observación 2
 Temporalidad: 2012

ANÁLISIS VIAL

TIPO DE VIALES EXISTENTES EN TORNO AL ESPACIO

Franja Ambiental	
Andén	
Bici carril	
Cauzaca vehicular	
Infraestructura asociada al Transporte Público	

CARACTERIZACIÓN DE FLUJO DE MAYOR JERARQUÍA

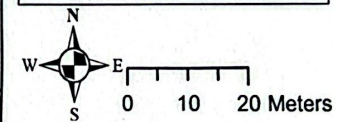
Peatonal	PT
Vehicular (Particular-Taxis)	VH
Vehicular (Transporte Público - SITP-TM-METRO)	TP

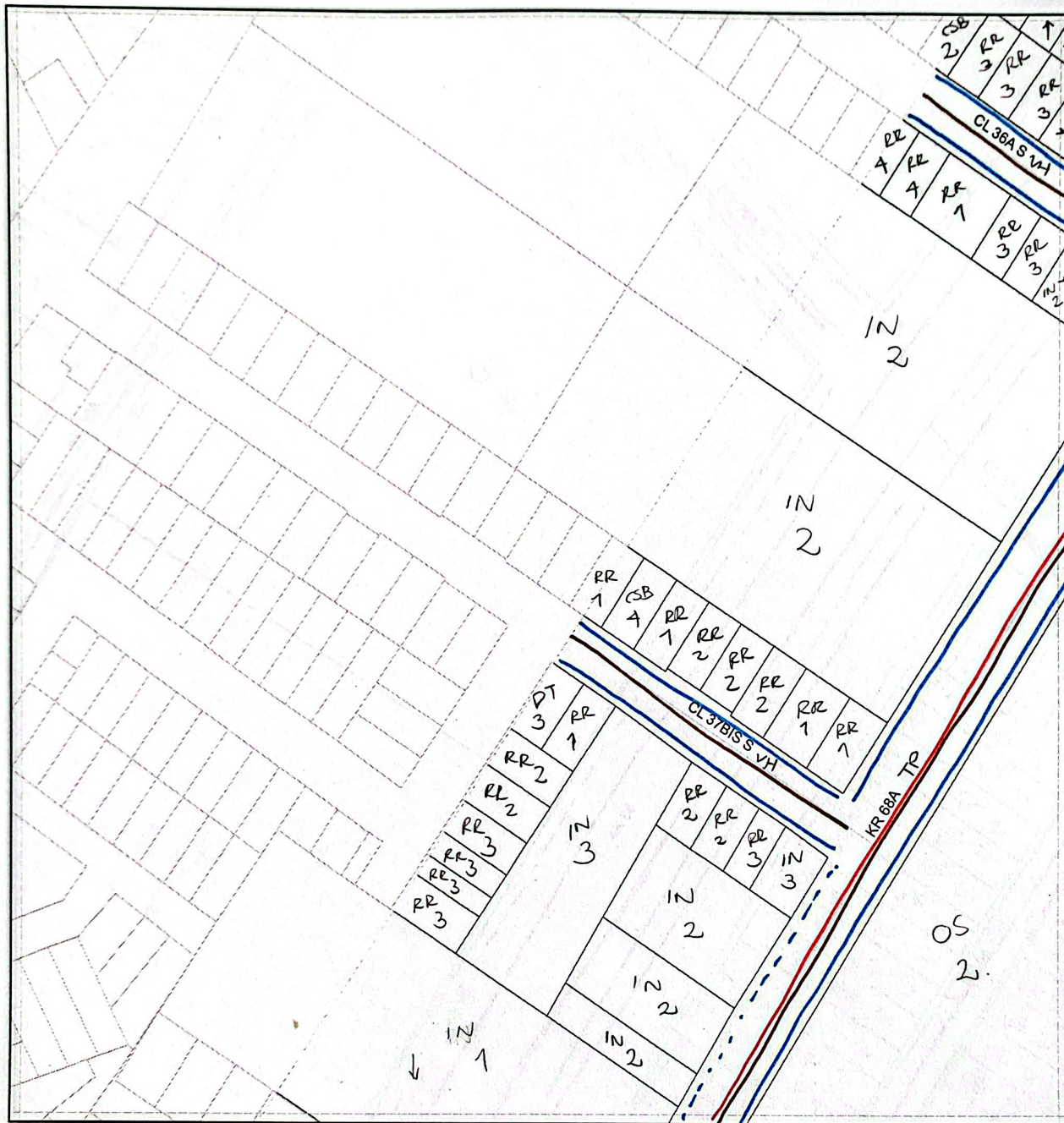
ANÁLISIS USO DE SUELO NOTORIO

Residencial	RR
Dotacional	DT
Comercio y Servicios Básicos	CSB
Otros Servicios	OS
Industria	IN
Demolición	DM

ANÁLISIS ALTURAS

Retención del número de pisos construidos observados desde fachada





Facultad de Arquitectura
 Maestría en Planeación y Gestión del Hábitat Territorial Sostenible
 Desarrollado por: Jhon Frey Cruz Castillo
 Ficha No. OA-12-73
 Técnica: Observación I.
 Temporalidad: 2012

ANÁLISIS VIAL

TIPO DE VIALES EXISTENTES EN TORNO AL ESPACIO

Franja Ambiental	—
Andén	—
Bici carril	—
Calzaca vehicular	—
Infraestructura asociada al Transporte Público	—

CARACTERIZACIÓN DE FLUJO DE MAYOR JERARQUIA

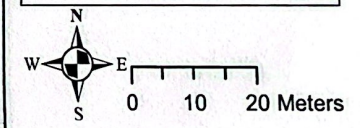
Peatonal	PT
Vehicular (Particular-Taxis)	VH
Vehicular (Transporte Público - SITP-TM-METRO)	TP

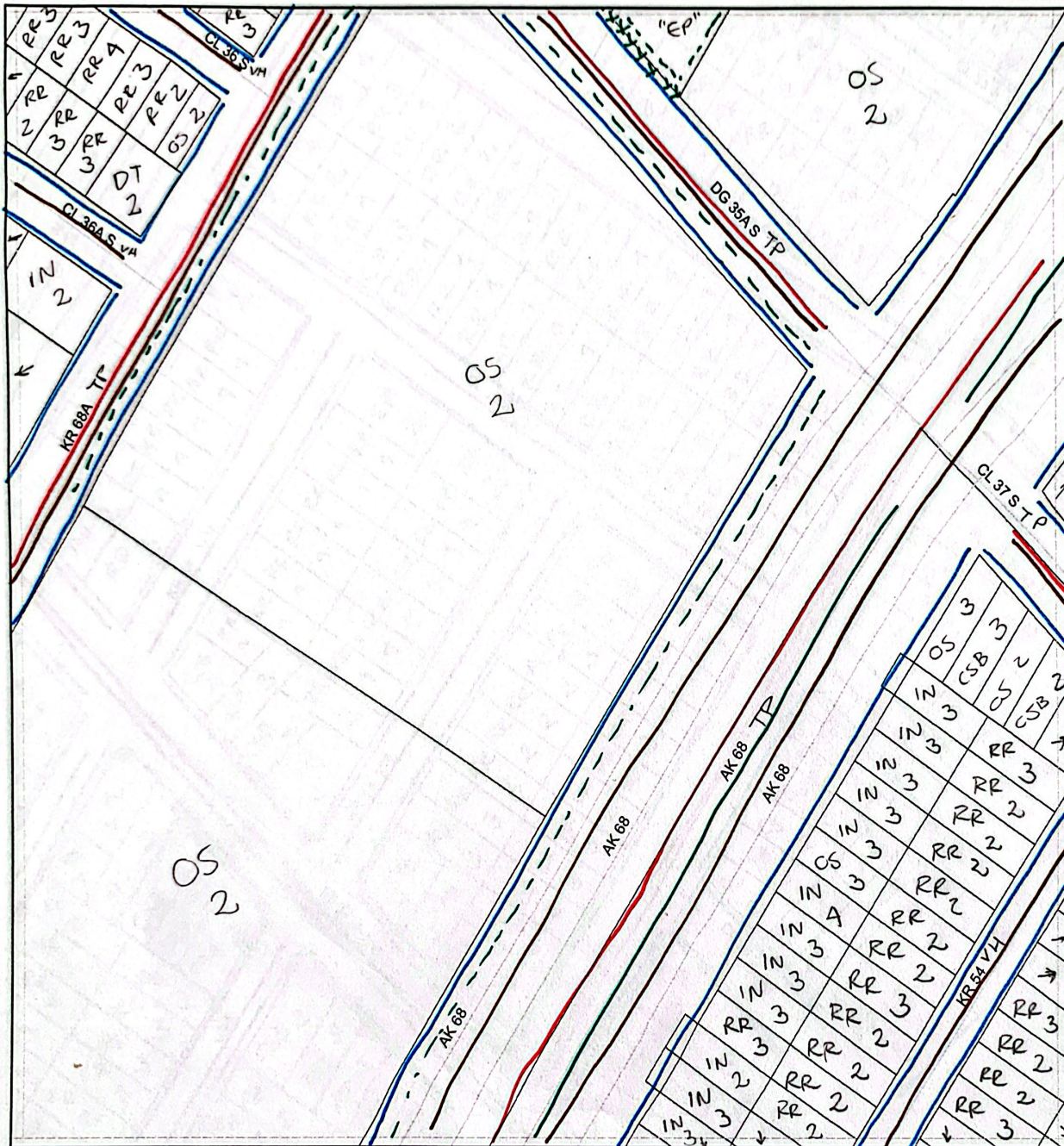
ANÁLISIS USO DE SUELO NOTORIO

Residencial	RR
Dotacional	DT
Comercio y Servicios Básicos	CSB
Otros Servicios	OS
Industria	IN
Demolicion	DM

ANÁLISIS ALTURAS

Relación del número de pisos construidos observados desde fachada





Facultad de Arquitectura
 Maestría en Planeación y Gestión del Hábitat Territorial
 Sostenible

Desarrollado por: Jhon Frey Cruz Castillo
 Ficha No. OA-12-24

Técnica: Observación Z
 Temporalidad: 2012

ANÁLISIS VIAL

TIPO DE VIALES EXISTENTES EN TORNTO AL ESPACIO

Franja Ambiental	—
Andén	—
Bici carril	—
Calzaca vehicular	—
Infraestructura asociada al Transporte Publico	—

CARACTERIZACIÓN DE FLUJO DE MAYOR JERARQUIA

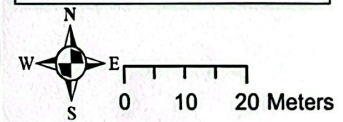
Peatonal	PT
Vehicular (Particular-Taxis)	VH
Vehicular (Transporte Publico - SITP-TM-METRO)	TP

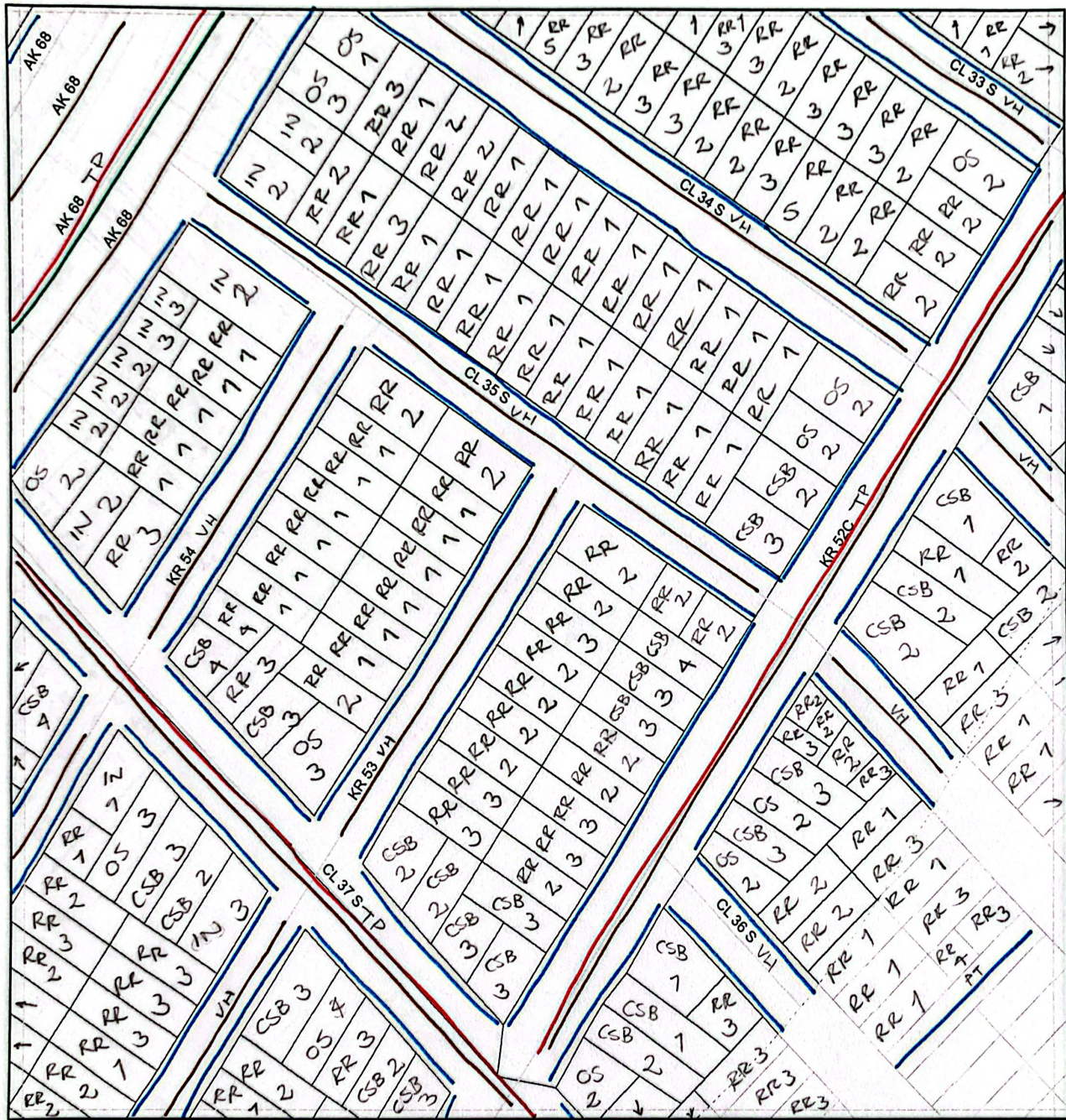
ANÁLISIS USO DE SUELO NOTORIO

Residencial	RR
Dotacional	DT
Comercio y Servicios Básicos	CSB
Otros Servicios	OS
Industria	IN
Demolición	DM

ANÁLISIS ALTURAS

Relación del número de pisos construidos observados desde fachada





Facultad de Arquitectura
 Maestría en Planeación y Gestión del Hábitat Territorial
 Sostenible
 Desarrollado por: Jhon Frey Cruz Castillo
 Ficha No. GA-12-25
 Técnica: Obervación I
 Temporalidad: 2012

ANÁLISIS VIAL

TIPO DE VIALES EXISTENTES EN TORNO AL ESPACIO

Franja Ambiental	—
Andén	—
Bici carril	—
Calzada vehicular	—
Infraestructura asociada al Transporte Público	—

CARACTERIZACIÓN DE FLUJO DE MAYOR JERARQUÍA

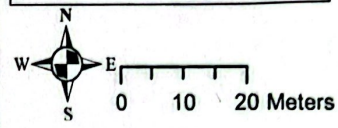
Peatonal	PT
Vehicular (Particular-Taxis)	VH
Vehicular (Transporte Público - SITP-TM-METRO)	TP

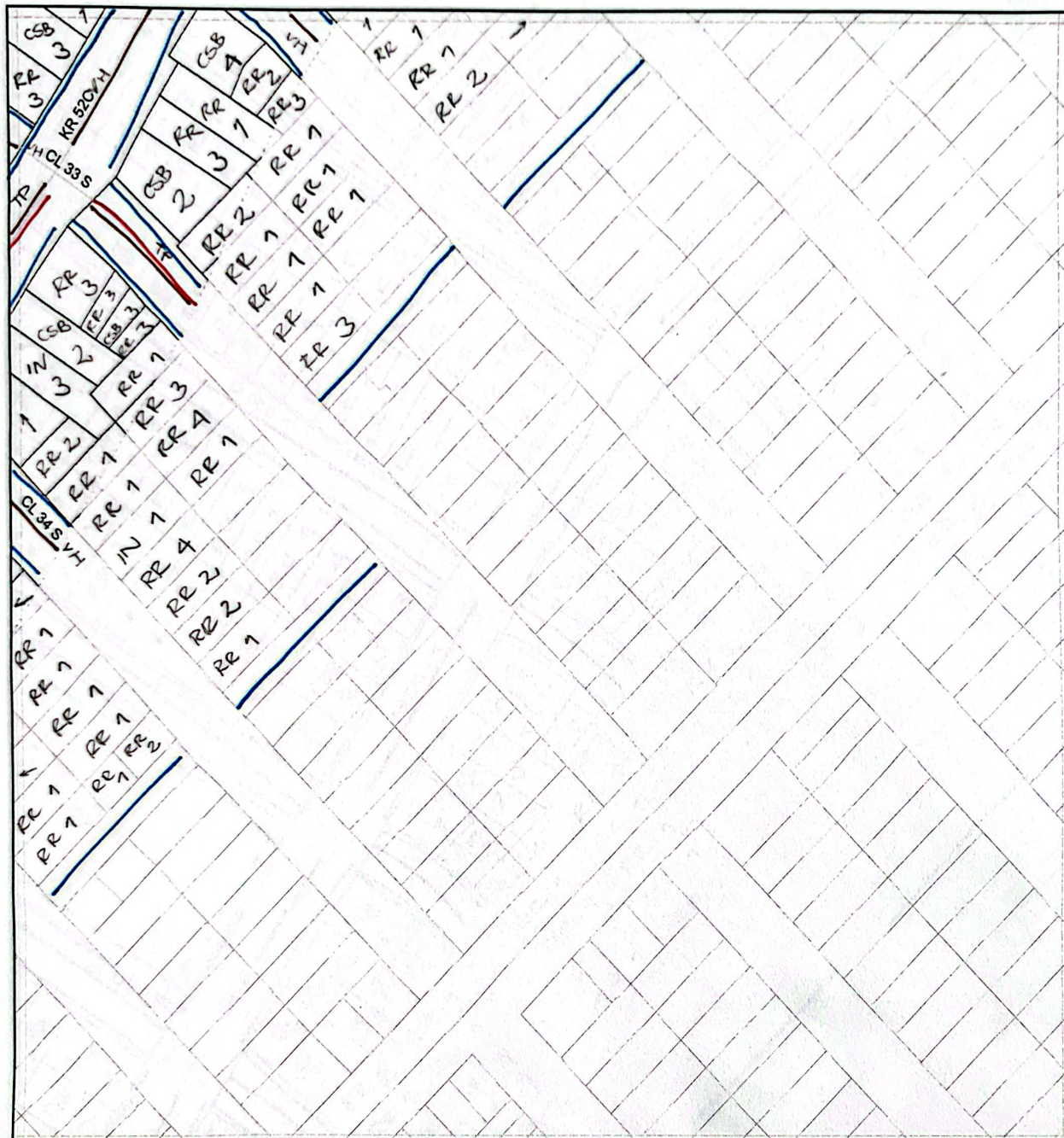
ANÁLISIS USO DE SUELO NOTORIO

Residencial	RR
Dotacional	DT
Comercio y Servicios Básicos	CSB
Otros Servicios	OS
Industria	IN
Demolición	DM

ANÁLISIS ALTURAS

Relación del número de pisos construidos observados desde fachada





Facultad de Arquitectura
 Maestría en Planeación y Gestión del Hábitat Territorial
 Sostenible

Desarrollado por: Jhon Freddy Cruz Castillo
 Ficha No. OA-17-26

Técnica: Observación I.
 Temporización: 2012

ANÁLISIS VIAL

TIPO DE VIALES EXISTENTES EN TORNO AL ESPACIO

Franja Ambiental	—
Andén	—
Bici carril	—
Calzadas vehicular	—
Infraestructura asociada al Transporte Público	—

CARACTERIZACIÓN DE FLUJO DE MAYOR JERARQUÍA

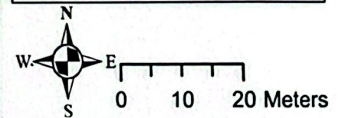
Peatonal	PT
Vehicular (Particular-Taxis)	VH
Vehicular (Transporte Público - SITP-TM-METRO)	TP

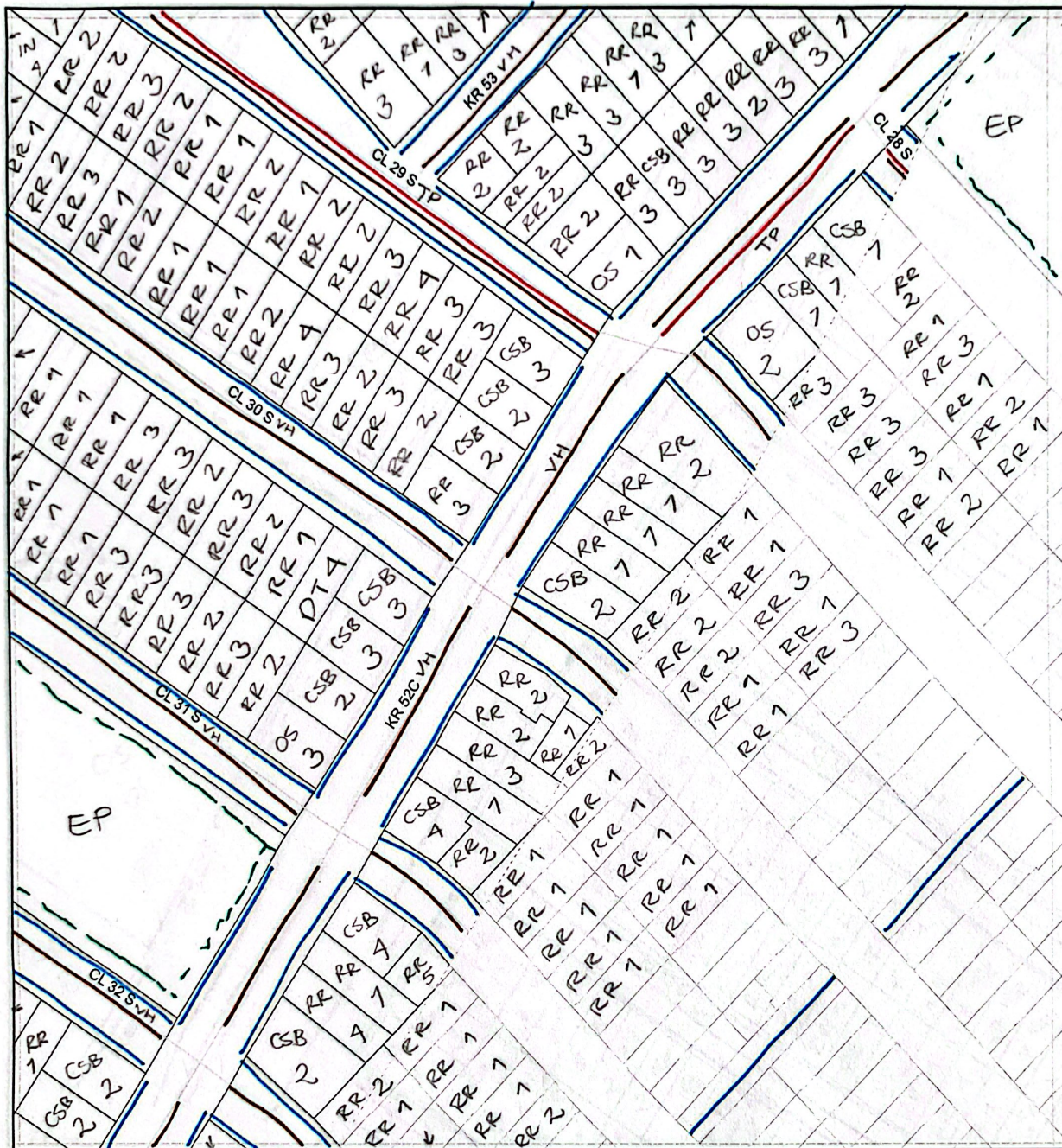
ANÁLISIS USO DE SUELO NOTORIO

Residencial	RR
Dotacional	DT
Comercio y Servicios Básicos	CSB
Otros Servicios	OS
Industria	IN
Demolición	DM

ANÁLISIS ALTURAS

Relación del número de pisos construidos observados desde fachada





Facultad de Arquitectura
 Maestría en Planeación y Gestión del Hábitat Territorial Sostenible
 Desarrollado por: Jhon Frey Cruz Castillo
 Ficha No. OA-12-27
 Técnica: Observación
 Temporalidad: 2012

ANÁLISIS VIAL

TIPO DE VIALES EXISTENTES EN TORNTO AL ESPACIO

Franja Ambiental	—
Andén	—
Bici carril	—
Calzaca vehicular	—
Infraestructura asociada al Transporte Público	—

CARACTERIZACIÓN DE FLUJO DE MAYOR JERARQUÍA


Peatonal	PT
Vehicular (Particular-Taxis)	VH
Vehicular (Transporte Público - SITP-TM-METRO)	TP

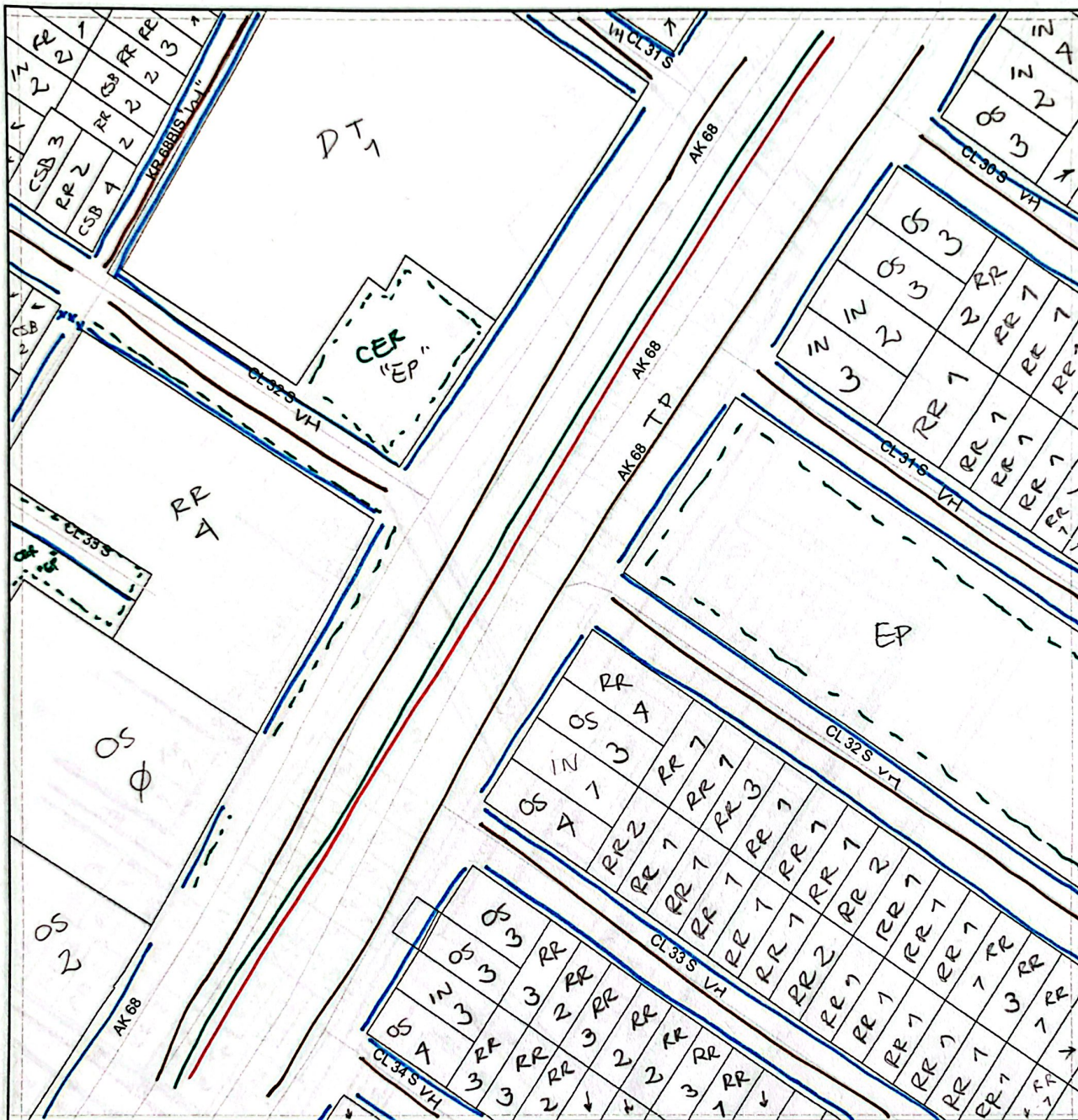
ANÁLISIS USO DE SUELO NOTORIO

Residencial	RR
Dotacional	DT
Comercio y Servicios Básicos	CSB
Otros Servicios	OS
Industria	IN
Demolición	DM

ANÁLISIS ALTURAS

Relación del número de pisos construidos observados desde fachada





Facultad de Arquitectura
 Maestría en Planeación y Gestión del Hábitat Territorial
 Sostenible

Desarrollado por: Jhon Frey Cruz Castillo
 Ficha No. OA-12-28

Técnica: Observación T.
 Temporalidad: 2012

ANÁLISIS VIAL

TIPO DE VIALES EXISTENTES EN TORNO AL ESPACIO

Franga Ambiental	—
Andén	—
Bici carril	—
Calzaca vehicular	—
Infraestructura asociada al Transporte Público	—

CARACTERIZACIÓN DE FLUJO DE MAYOR JERARQUÍA

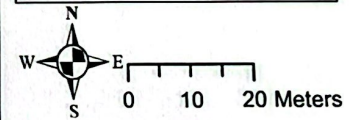
Peatonal	PT
Vehicular (Particular-Taxis)	VH
Vehicular (Transporte Público - SITP-TM-METRO)	TP

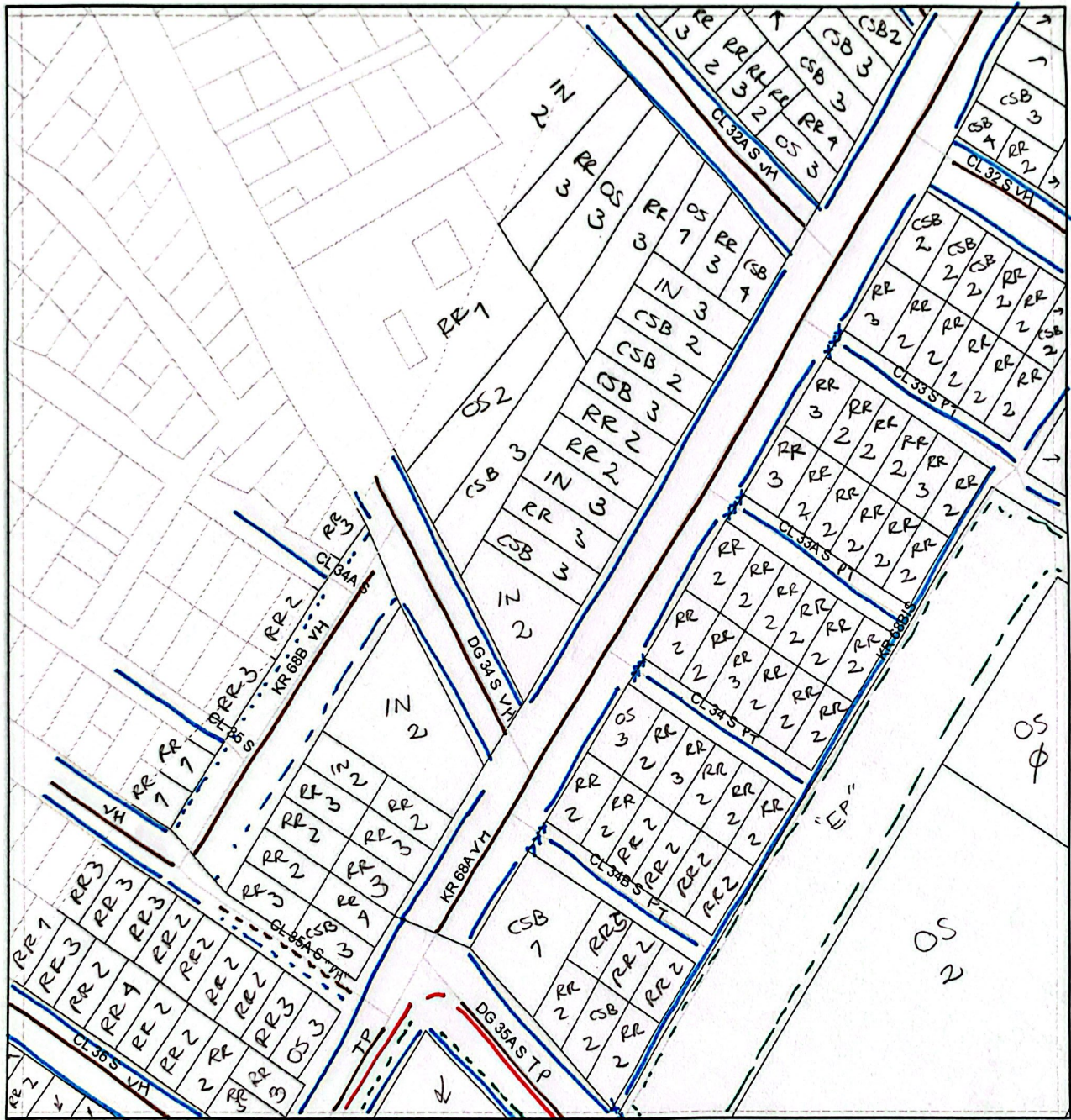
ANÁLISIS USO DE SUELO NOTORIO


Residencial	RR
Dotacional	DT
Comercio y Servicios Básicos	CSB
Otros Servicios	OS
Industria	IN
Demolición	DM

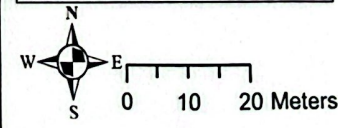
ANÁLISIS ALTURAS

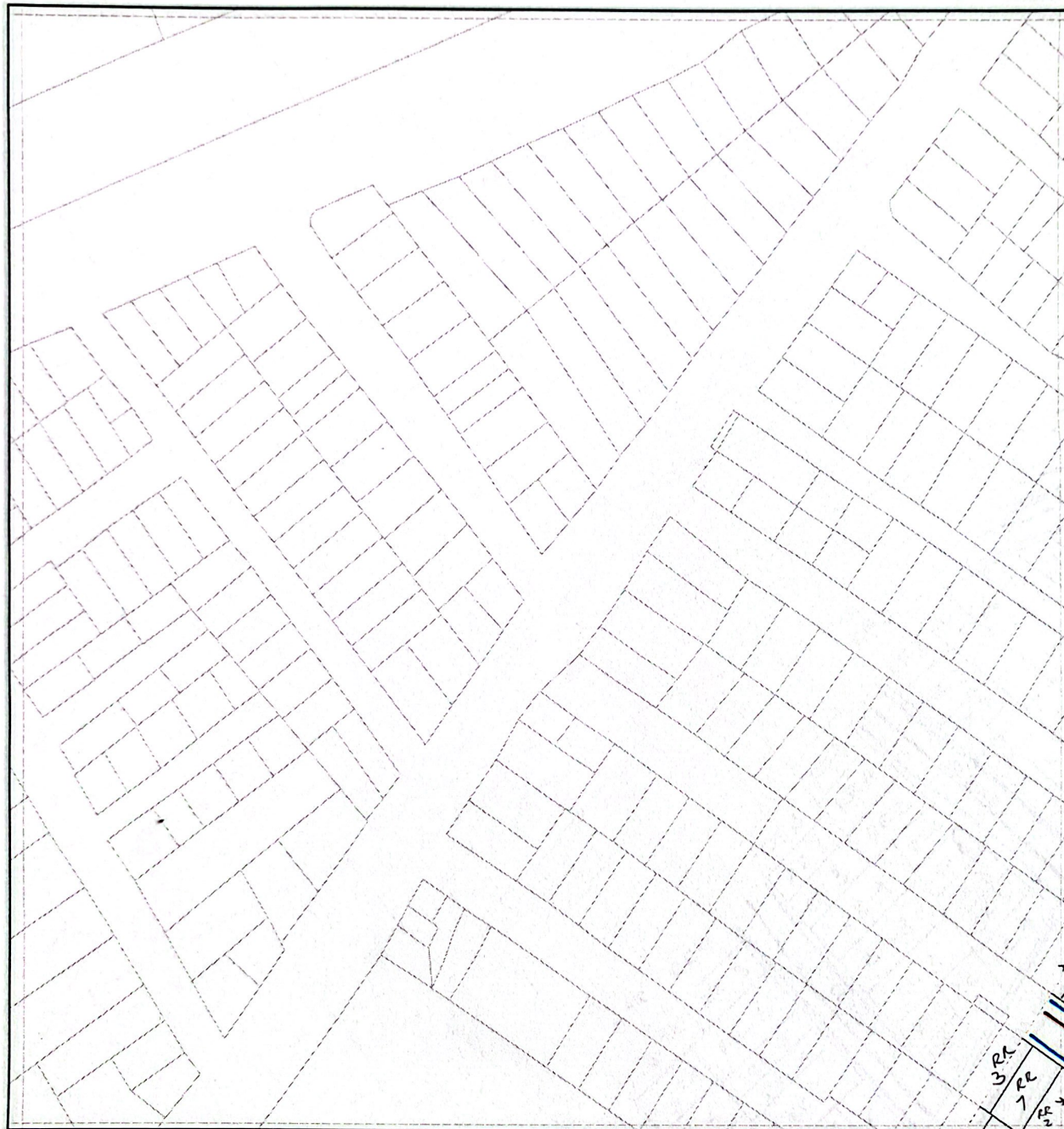
Relación del número de pisos construidos observados desde fachada





 UNIVERSIDAD La Gran Colombia	
Facultad de Arquitectura	
Maestría en Planeación y Gestión del Hábitat Territorial Sostenible	
Desarrollado por: Ihon Frey Cruz Castillo	
Fecha No. 01-12-29	
Técnica: Observación I	
Temporalidad: 2012	
ANÁLISIS VIAL	
TIPO DE VIALES EXISTENTES EN TORNO AL ESPACIO	
Franja Ambiental	—
Andén	—
Bici carril	—
Cauzada vehicular	—
Infraestructura asociada al Transporte Público	—
CARACTERIZACIÓN DE FLUJO DE MAYOR JERARQUÍA	
Peatonal	PT
Vehicular (Particular-Taxis)	VH
Vehicular (Transporte Público - SITP-TM-METRO)	TP
ANÁLISIS USO DE SUELO NOTORIO	
Residencial	RR
Dotacional	DT
Comercio y Servicios Básicos	CSB
Otros Servicios	OS
Industria	IN
Demolición	DM
ANÁLISIS ALTURAS	
Relación del número de pisos construidos observados desde fachada	





UNIVERSIDAD
La Gran Colombia

Facultad de Arquitectura

Maestría en Planeación y Gestión del Hábitat Territorial
Sostenible

Desarrollado por: Jhon Frey Cruz Castiño
Ficha No. 0A-12-30

Técnica: Observación I

Temporalidad: 2012

ANÁLISIS VIAL

TIPO DE VIALES EXISTENTES EN TORNO AL ESPACIO

Franja Ambiental	
Andén	
Bici carril	
Calzada vehicular	
Infraestructura asociada al Transporte Público	

CARACTERIZACIÓN DE FLUJO DE MAYOR JERARQUÍA

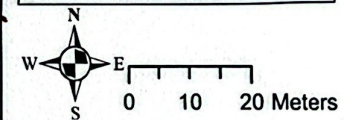
Peatonal	PT
Vehicular (Particular-Taxis)	VH
Vehicular (Transporte Público - SITP-TM-METRO)	TP

ANÁLISIS USO DE SUELO NOTORIO

Residencial	RR
Dotacional	DT
Comercio y Servicios Básicos	CSB
Otros Servicios	OS
Industria	IN
Demolición	DM

ANÁLISIS ALTURAS

Relación del número de pisos construidos observados desde fachada





UNIVERSIDAD
La Gran Colombia

Facultad de Arquitectura
Maestría en Planeación y Gestión del Hábitat Territorial Sostenible

Desarrollado por: Irón Frey Cruz Castillo
Ficha No. 0A-12-31

Técnica: Observación I
Temporalidad: 2012

ANÁLISIS VIAL

TIPO DE VALES EXISTENTES EN TORNO AL ESPACIO

Franja Ambiental	
Andén	
Bici carril	
Calzaca vehicular	
Infraestructura asociada al Transporte Público	

CARACTERIZACIÓN DE FLUJO DE MAYOR JERARQUÍA

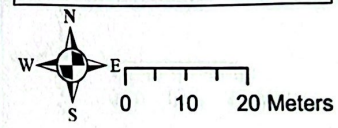
Peatonal	PT
Vehicular (Particular-Taxis)	VH
Vehicular (Transporte Público - SITP-TM-METRO)	TP

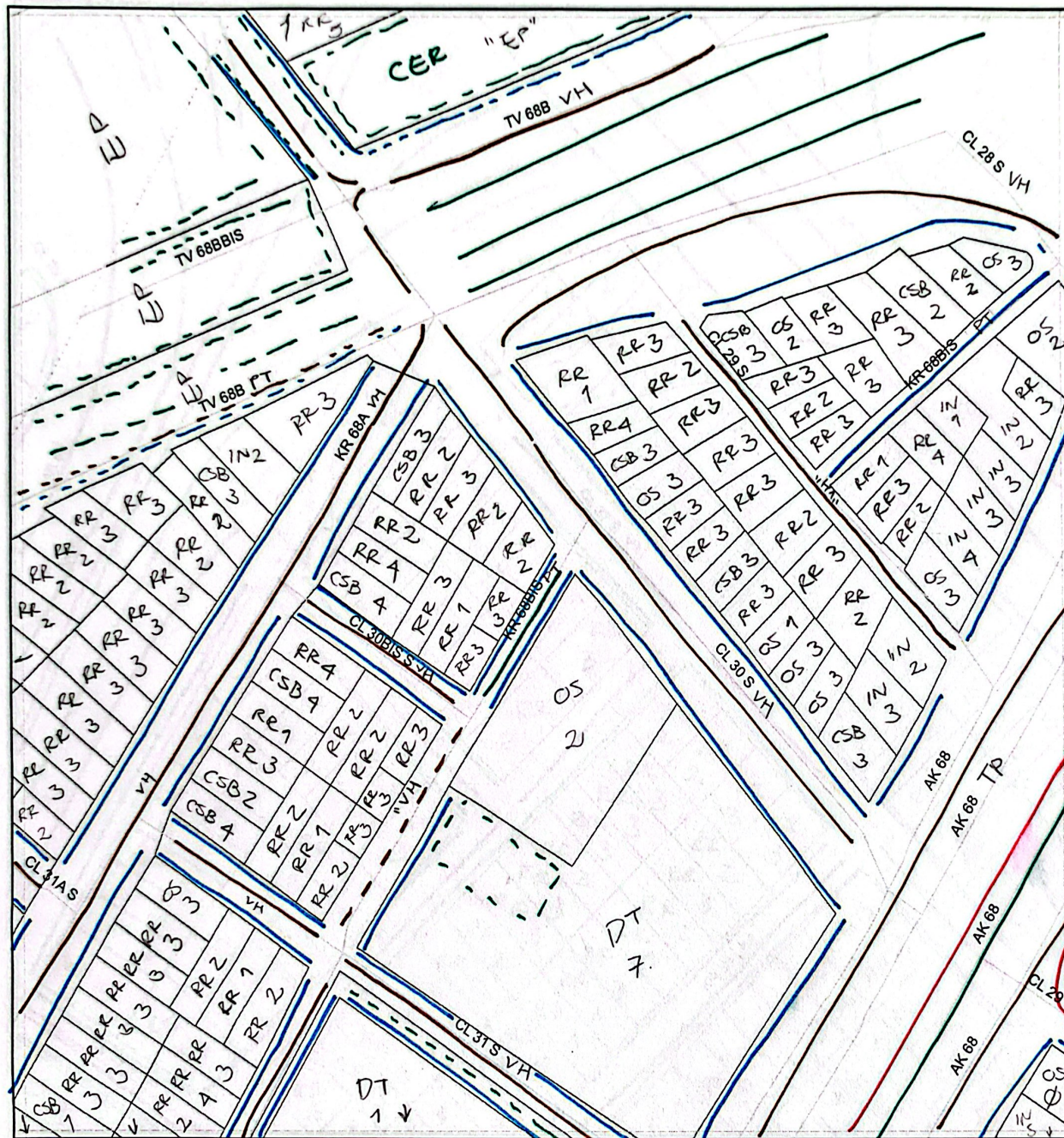
ANÁLISIS USO DE SUELO NOTORIO


Residencial	RR
Dotacional	DT
Comercio y Servicios Básicos	CSB
Otros Servicios	OS
Industria	IN
Demolición	DM

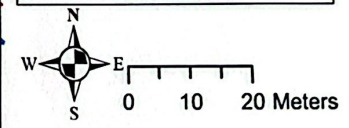
ANÁLISIS ALTURAS

Relación del número de pisos construidos observados desde fechada





 UNIVERSIDAD La Gran Colombia	
Facultad de Arquitectura Maestría en Planeación y Gestión del Hábitat Territorial Sostenible	
Desarrollado por: <u>Jhon Frey Cruz Castillo</u> Ficha No. <u>GA-12-32</u>	
Técnica: <u>Observación I</u> Temporalidad: <u>2012</u>	
ANÁLISIS VIAL	
TIPO DE VIALES EXISTENTES EN TORNO AL ESPACIO	
Franga Ambiental	—
Andén	—
Bici carril	—
Calzada vehicular	—
Infraestructura asociada al Transporte Público	—
CARACTERIZACIÓN DE FLUJO DE MAYOR JERARQUÍA	
Peatonal	PT
Vehicular (Particular-Taxis)	VH
Vehicular (Transporte Público - SITP-TM-METRO)	TP
ANÁLISIS USO DE SUELO NOTORIO	
Residencial	RR
Dotacional	DT
Comercio y Servicios Básicos	CSB
Otros Servicios	OS
Industria	IN
Demolición	DM
ANÁLISIS ALTURAS	
Relación del número de pisos construidos observados desde fachada	





Facultad de Arquitectura
 Maestría en Planeación y Gestión del Hábitat Territorial
 Sostenible
 Desarrollado por: Jhon Frey Cruz Castillo
 Ficha No. CA-17-33
 Técnica: Obserca 2
 Temporalidad: 2012

ANÁLISIS VIAL

TIPO DE VIALES EXISTENTES EN TORNO AL ESPACIO

Franja Ambiental	—
Andén	—
Bici carril	—
Calzada vehicular	—
Infraestructura asociada al Transporte Público	—

CARACTERIZACIÓN DE FLUJO DE MAYOR JERARQUÍA

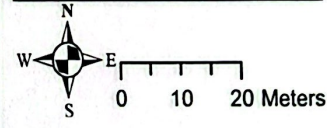
Peatonal	PT
Vehicular (Particular-Taxis)	VH
Vehicular (Transporte Público - SITP-TH-METRO)	TP

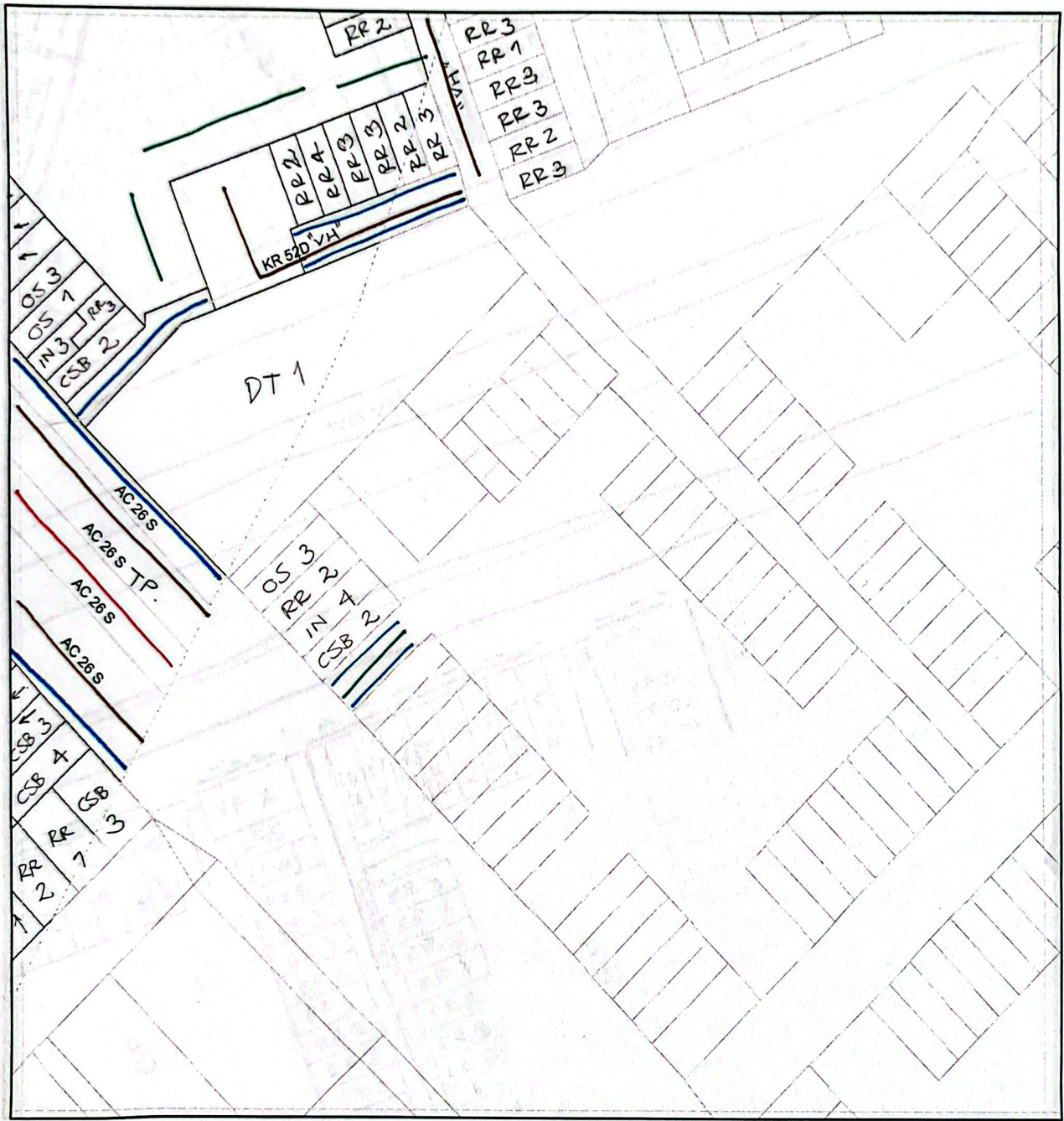
ANÁLISIS USO DE SUELO NOTORIO

Residencial	RR
Dotacional	DT
Comercio y Servicios Básicos	CSB
Otros Servicios	OS
Industria	IN
Demolición	DM

ANÁLISIS ALTURAS

Relación del número de pisos construidos observados desde fachada





Facultad de Arquitectura
 Maestría en Planeación y Gestión del Hábitat Territorial Sostenible
 Desarrollado por: Jhon Frey Cruz Castillo
 Ficha No. CA-12-34
 Técnica: Observación I
 Temporalidad: 2012

ANÁLISIS VIAL

TIPO DE VIALES EXISTENTES EN TORNO AL ESPACIO

Franja Ambiental	—
Andén	—
Bici carril	—
Calzaca vehicular	—
Infraestructura asociada al Transporte Público	—

CARACTERIZACIÓN DE FLUJO DE MAYOR JERARQUÍA

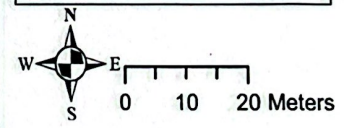
Peatonal	PT
Vehicular (Particular-Taxis)	VH
Vehicular (Transporte Público - SITP-TM-METRO)	TP

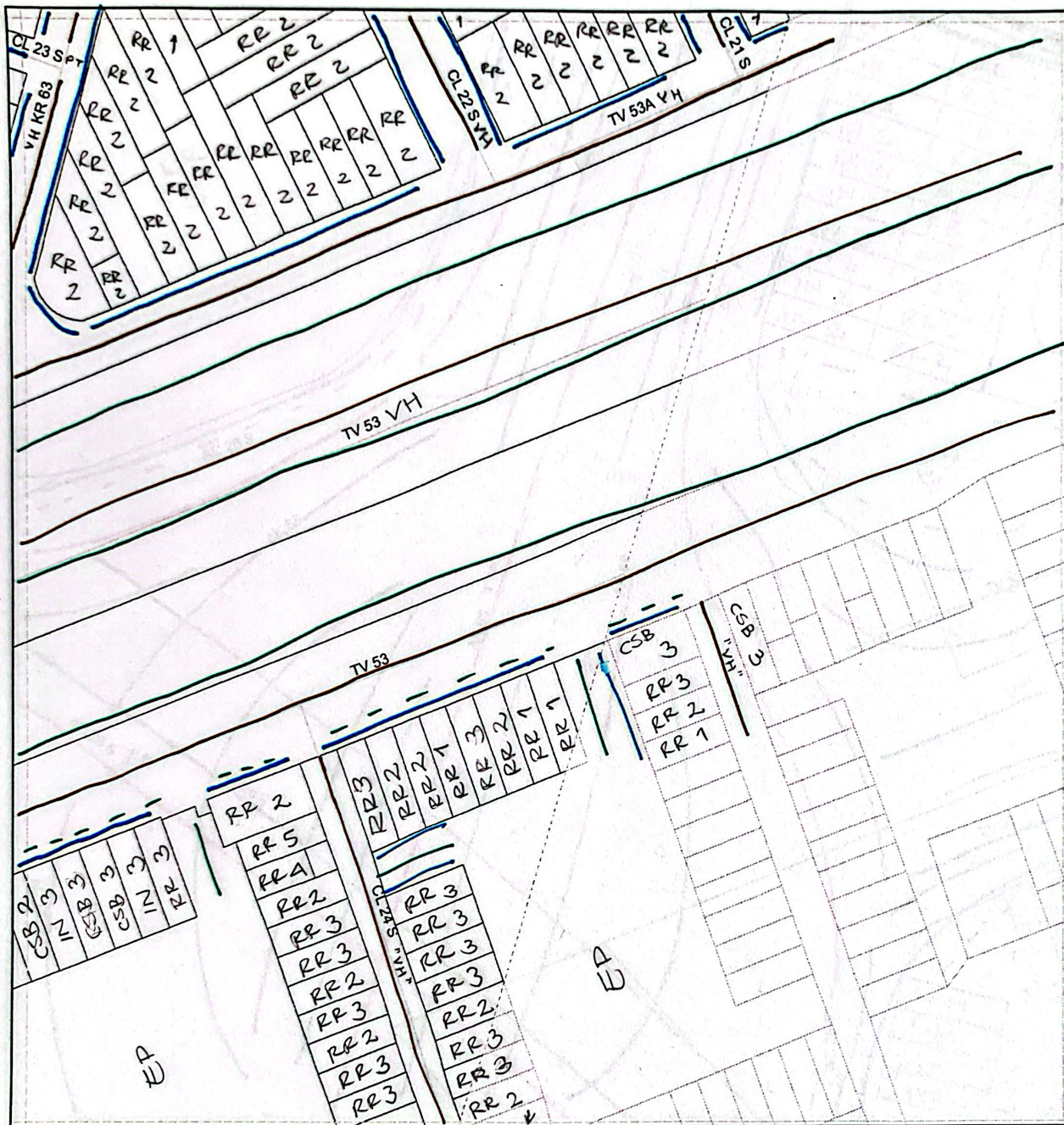
ANÁLISIS USO DE SUELO NOTORIO

Residencial	RR
Dotacional	DT
Comercio y Servicios Básicos	CSB
Otros Servicios	OS
Industria	IN
Demolición	DM

ANÁLISIS ALTURAS

Relación del número de pisos construidos observados desde fachada





Facultad de Arquitectura
 Maestría en Planeación y Gestión del Hábitat Territorial
 Sostenible

Desarrollado por: Jhon Freedy Cruz Castillo
 Ficha No. OA-12-35

Técnica: Observación
 Temporalidad: 2012

ANÁLISIS VIAL

TIPO DE VIALES EXISTENTES EN TORNO AL ESPACIO

Franja Ambiental	—
Andén	—
Bici carril	—
Calzada vehicular	—
Infraestructura asociada al Transporte Público	—

CARACTERIZACIÓN DE FLUJO DE MAYOR JERARQUÍA

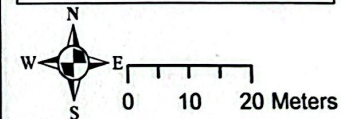
Peatonal	PT
Vehicular (Particular-Taxis)	VH
Vehicular (Transporte Público - SITP-TM-METRO)	TP

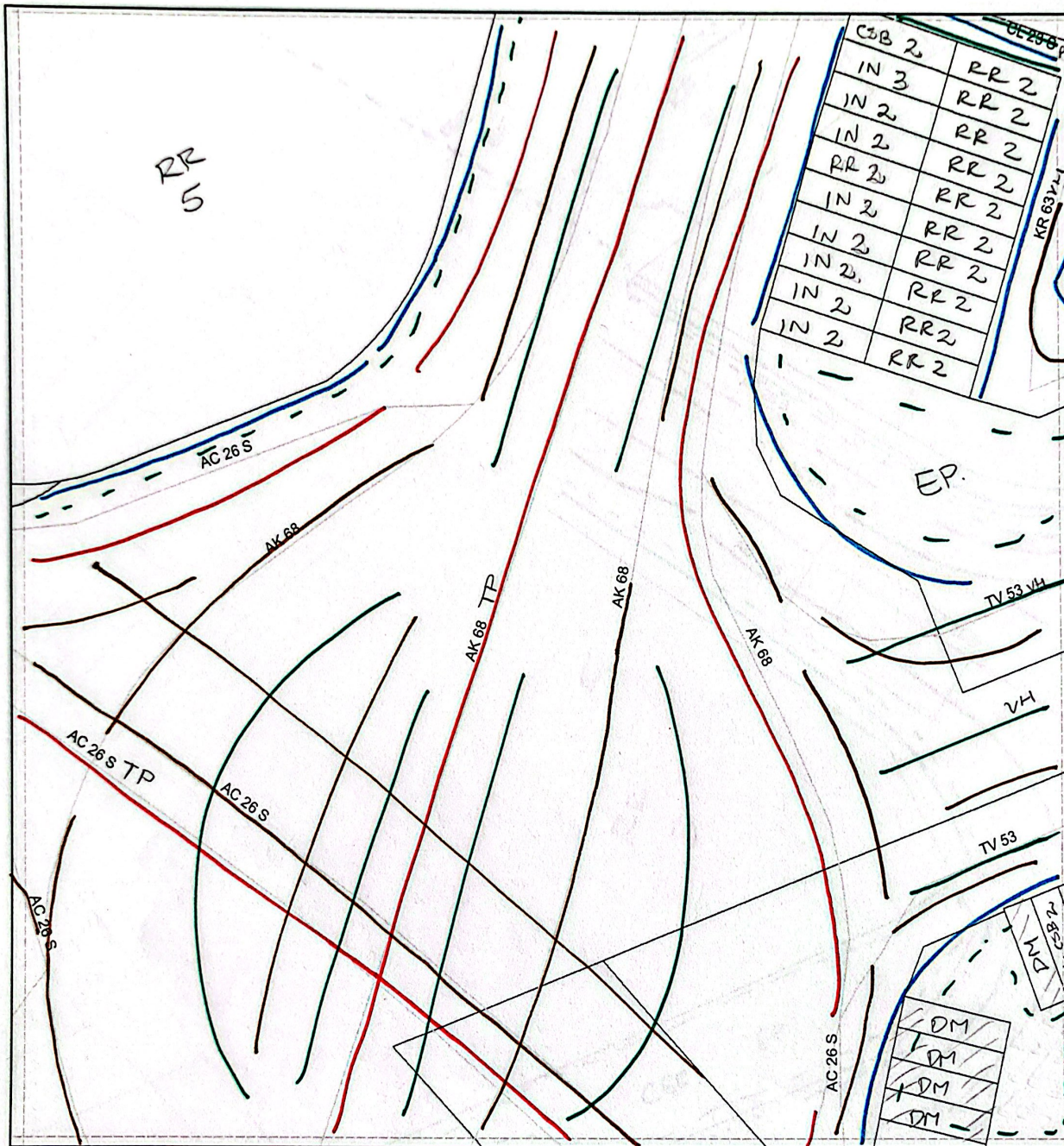
ANÁLISIS USO DE SUELO NOTORIO

Residencial	RR
Dotacional	DT
Comercio y Servicios Básicos	CSB
Otros Servicios	OS
Industria	IN
Demolición	DM

ANÁLISIS ALTURAS

Relación del número de pisos construidos observados desde fachada





UNIVERSIDAD
La Gran Colombia

Facultad de Arquitectura
Maestría en Planeación y Gestión del Hábitat Territorial Sostenible

Desarrollado por: Ithon Frey Cruz Castillo
Ficha No. 0A-12-36

Técnica: Observación I
Temporalidad: 2012

ANÁLISIS VIAL

TIPO DE VIALES EXISTENTES EN TORNO AL ESPACIO

Franja Ambiental	—
Andén	—
Bici carril	—
Calzada vehicular	—
Infraestructura asociada al Transporte Público	—

CARACTERIZACIÓN DE FLUJO DE MAYOR JERARQUÍA

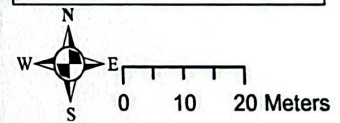
Peatonal	PT
Vehicular (Particular-Taxis)	VH
Vehicular (Transporte Público - SITP-TM-METRO)	TP

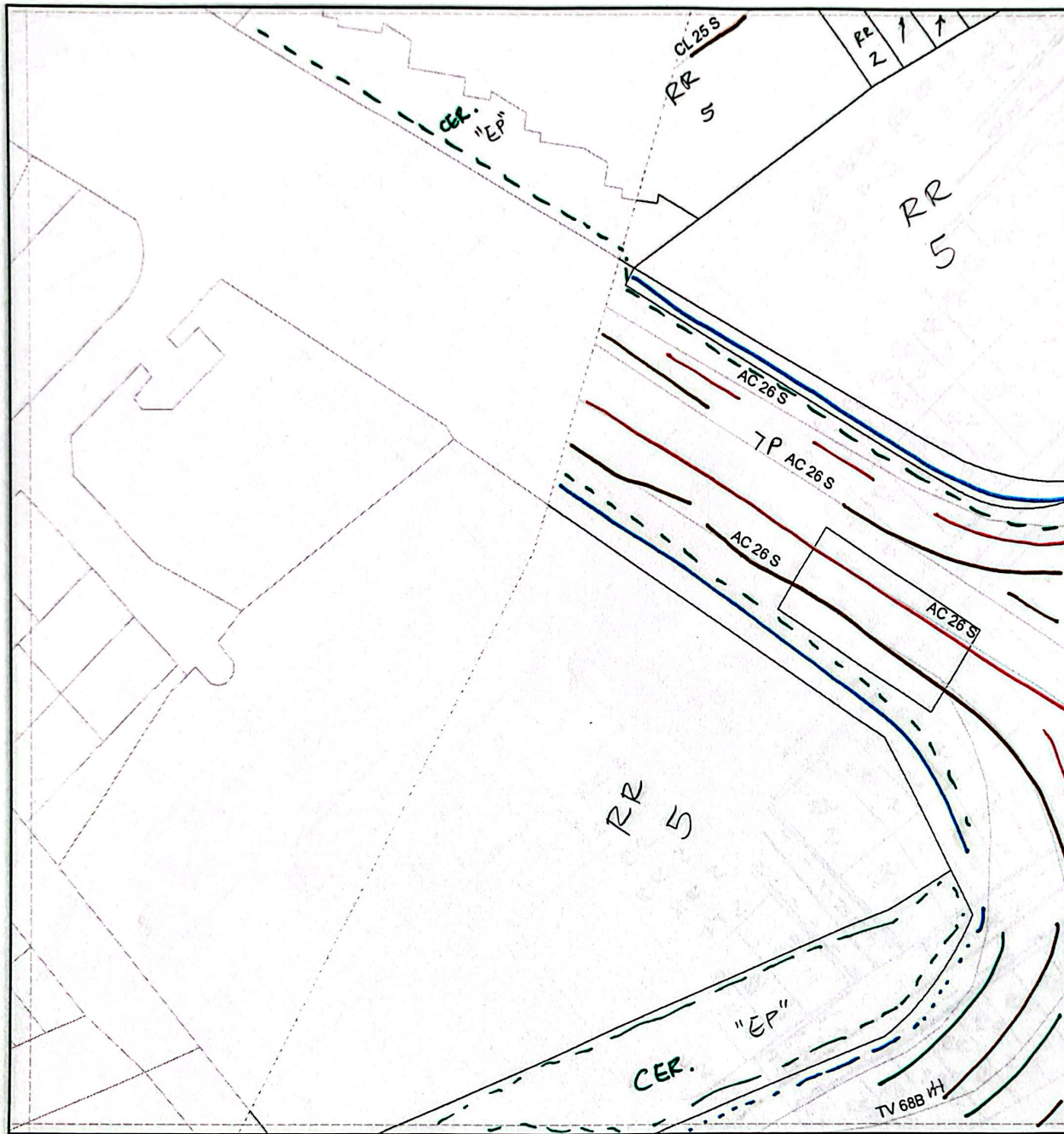
ANÁLISIS USO DE SUELO NOTORIO

Residencial	RR
Dotacional	DT
Comercio y Servicios Básicos	CSB
Otros Servicios	OS
Industria	IN
Demolición	DM

ANÁLISIS ALTURAS






Relación del número de pisos construidos observados desde fachada





ANÁLISIS VIAL

TIPO DE VIALES EXISTENTES EN TORNO AL ESPACIO

Franja Ambiental	
Andén	
Bici carril	
Calzaca vehicular	
Infraestructura asociada al Transporte Público	

CARACTERIZACIÓN DE FLUJO DE MAYOR JERARQUÍA


Peatonal	PT
Vehicular (Particular-Taxis)	VH
Vehicular (Transporte Público - SITP-TM-METRO)	TP

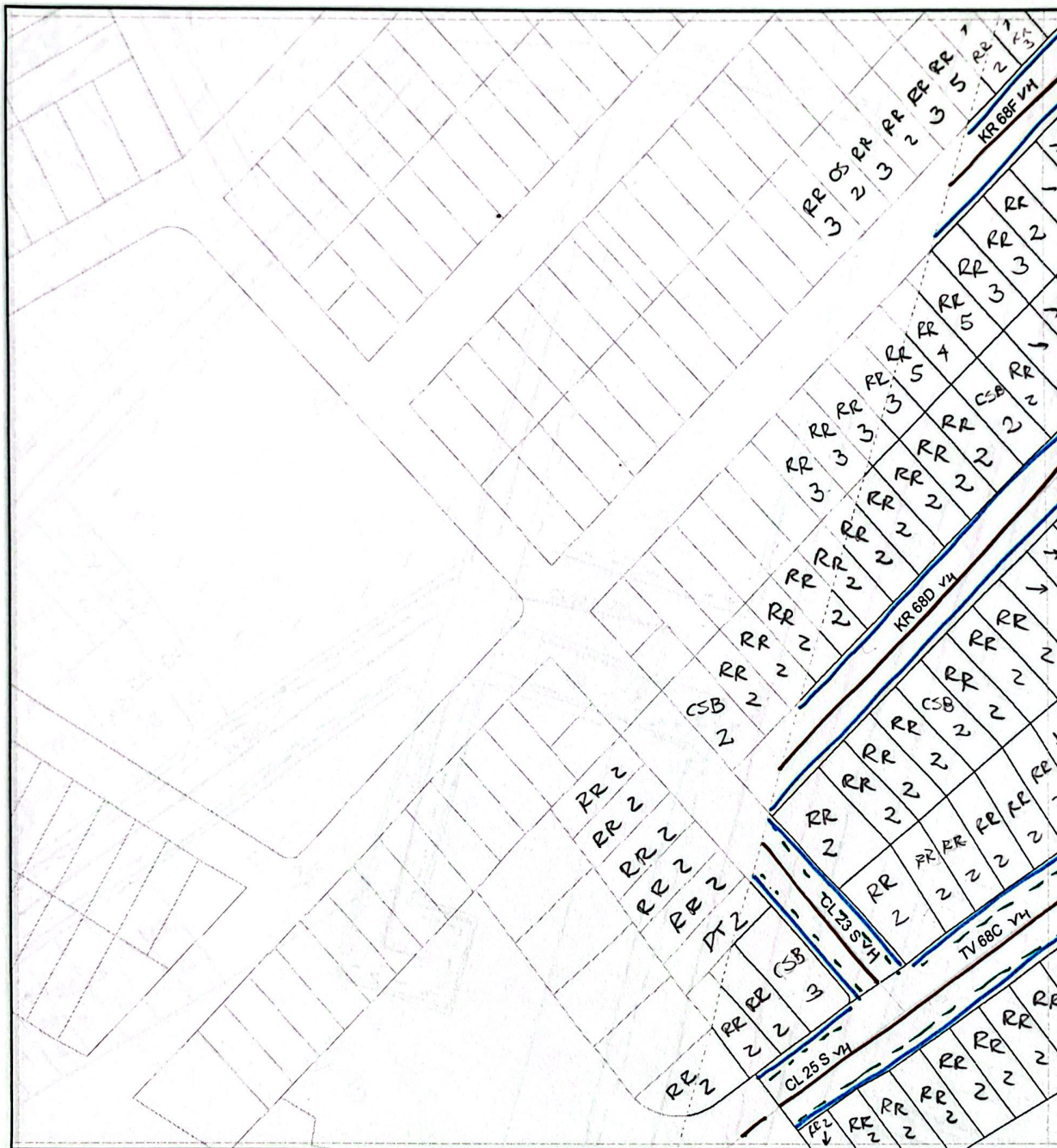
ANÁLISIS USO DE SUELO NOTORIO

Residencial	RR
Dotacional	DT
Comercio y Servicios Básicos	CSB
Otros Servicios	OS
Industria	IN
Demolición	DM

ANÁLISIS ALTURAS

Relación del número de pisos construidos observados desde fachada





UNIVERSIDAD
La Gran Colombia

Facultad de Arquitectura

Maestría en Planeación y Gestión del Hábitat Territorial
Sostenible

Desarrollado por: Iron Frey Cruz Castillo

Ficha No. PA-12-38

Técnica: Observación I.

Temporalidad: 2012

ANÁLISIS VIAL

TIPO DE VIALES EXISTENTES EN TORNO AL ESPACIO

Franja Ambiental	—
Andén	—
Bici carril	—
Calzada vehicular	—
Infraestructura asociada al Transporte Público	—

CARACTERIZACIÓN DE FLUJO DE MAYOR JERARQUÍA

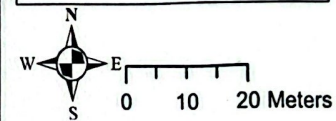
Peatonal	PT
Vehicular (Particular-Taxis)	VH
Vehicular (Transporte Público - SITP-TM-METRO)	TP

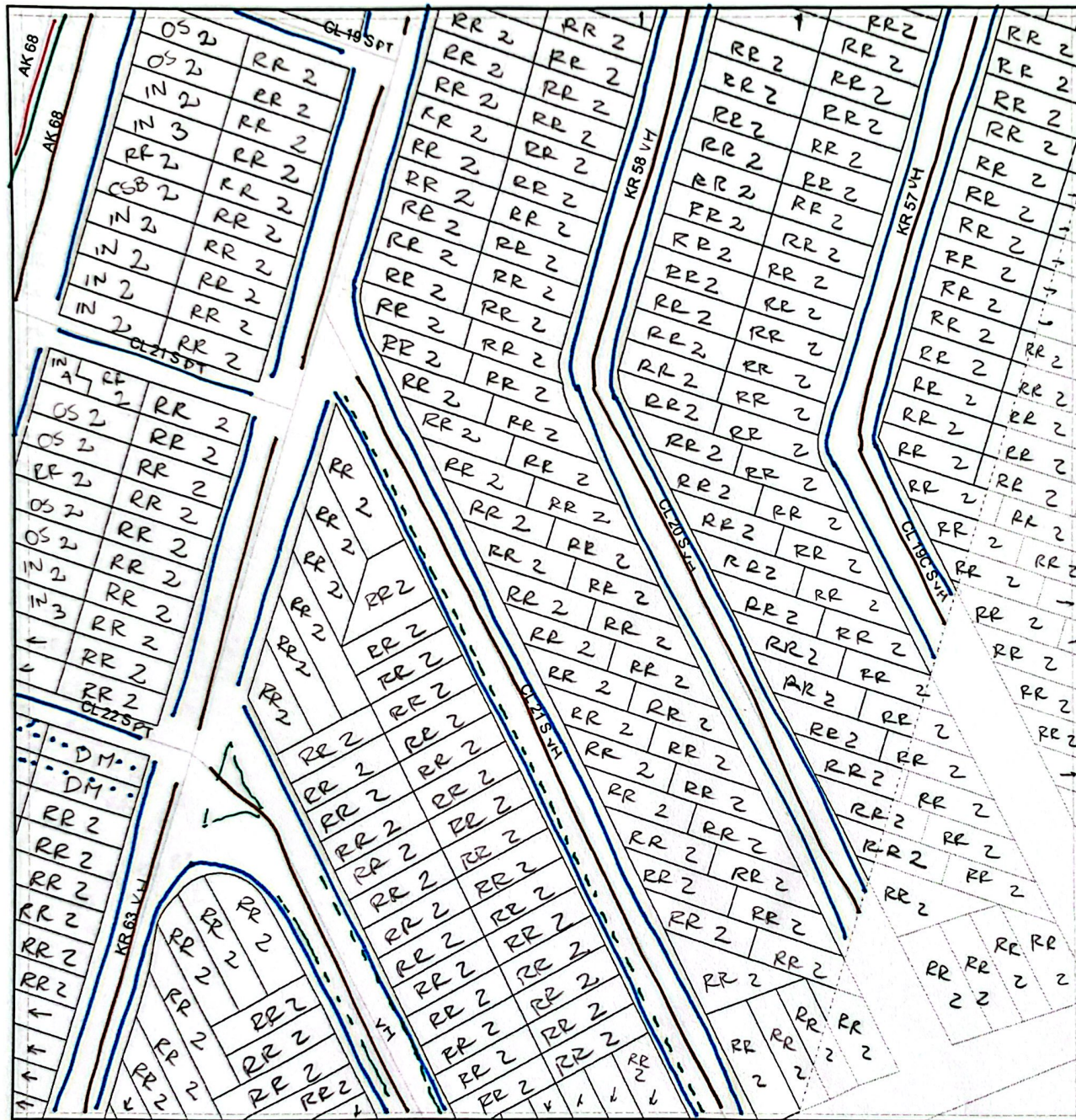
ANÁLISIS USO DE SUELO NOTORIO

Residencial	RR
Dotacional	DT
Comercio y Servicios Básicos	CSB
Otros Servicios	OS
Industria	IN
Demolicion	DM

ANÁLISIS ALTURAS

Relación del número de pisos construidos observados desde fachada










Facultad de Arquitectura
 Maestría en Planeación y Gestión del Hábitat Territorial
 Sostenible
 Desarrollado por: Jhon Frey Cruz Castillo
 Ficha No. GA-17-40
 Técnica: Circulación I
 Temporalidad: 2012

ANÁLISIS VIAL

TIPO DE VIALES EXISTENTES EN TORNO AL ESPACIO

Franja Ambiental	
Andén	
Bici carril	
Calzada vehicular	
Infraestructura asociada al Transporte Público	

CARACTERIZACIÓN DE FLUJO DE MAYOR JERARQUÍA

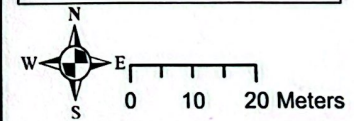
Peatonal	PT
Vehicular (Particular-Taxis)	VH
Vehicular (Transporte Público - SITP-TM-METRO)	TP

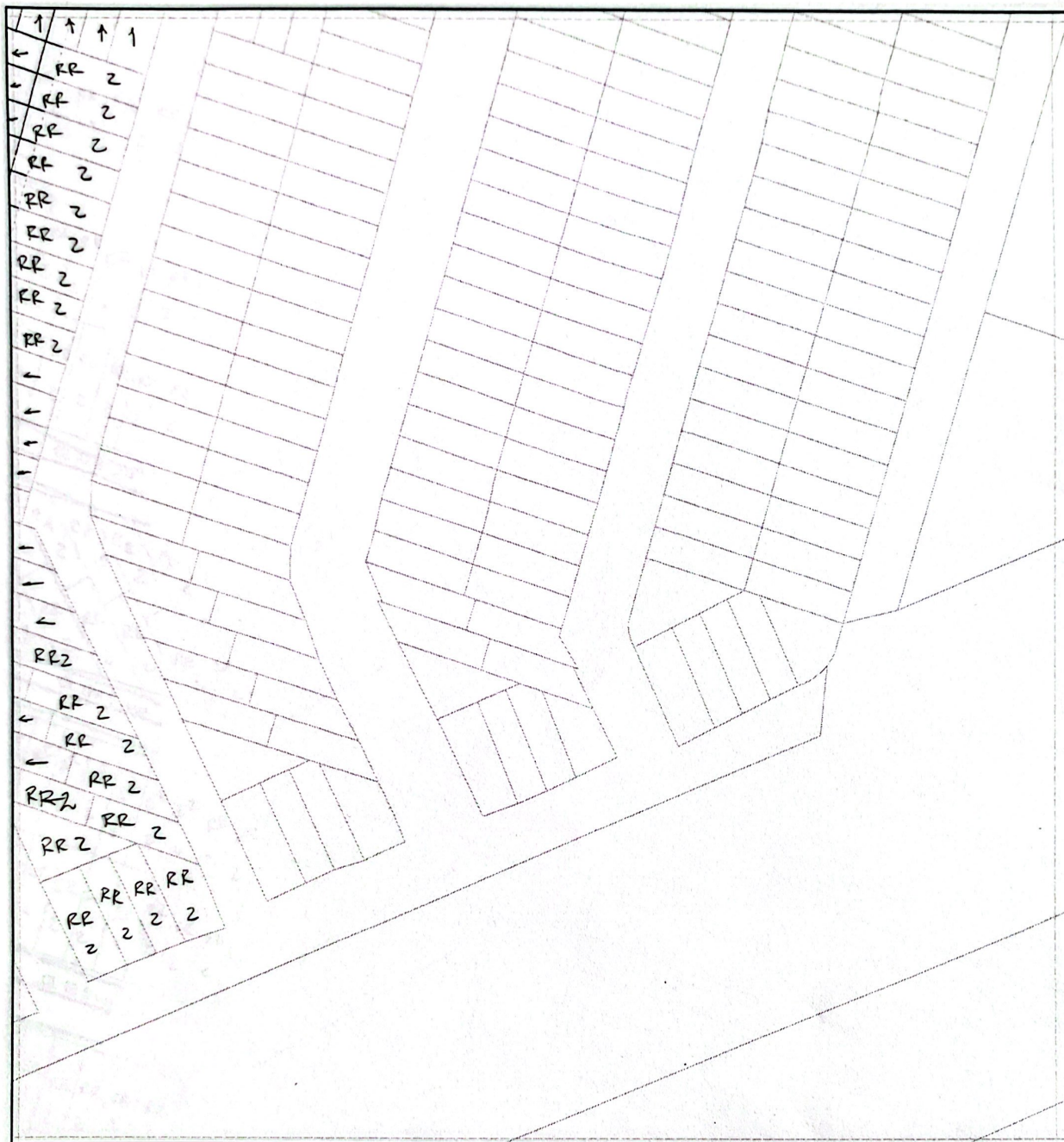
ANÁLISIS USO DE SUELO NOTORIO

Residencial	RR
Dotacional	DT
Comercio y Servicios Básicos	CSB
Otros Servicios	OS
Industria	IN
Demolición	DM

ANÁLISIS ALTURAS

Relación del número de pisos construidos observados desde fachada





UNIVERSIDAD
La Gran Colombia

Facultad de Arquitectura

Maestría en Planeación y Gestión del Hábitat Territorial
Sostenible

Desarrollado por: Jhon Frey Cruz Castillo
Ficha No. 0A12-41

Técnica: Observación I.

Temporalidad: 2012

ANÁLISIS VIAL

TIPO DE VIALES EXISTENTES EN TORNO AL ESPACIO

Franja Ambiental	—
Andén	—
Bici carril	—
Calzada vehicular	—
Infraestructura asociada al Transporte Público	—

CARACTERIZACIÓN DE FLUJO DE MAYOR JERARQUÍA

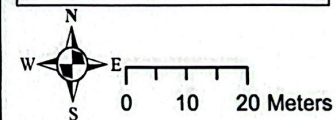
Peatonal	PT
Vehicular (Particular-Taxis)	VH
Vehicular (Transporte Público - SITP-TM-METRO)	TP

ANÁLISIS USO DE SUELO NOTORIO

Residencial	RR
Dotacional	DT
Comercio y Servicios Básicos	CSB
Otros Servicios	OS
Industria	IN
Demolición	DM

ANÁLISIS ALTURAS

Relación del número de pisos construidos observados desde fachada





UNIVERSIDAD
La Gran Colombia

Facultad de Arquitectura

Maestría en Planeación y Gestión del Hábitat Territorial
Sostenible

Desarrollado por: Jhon Frey Cruz Castillo
Ficha No. CA-17-42

Técnica: Observación F.

Temporalidad: 2012

ANÁLISIS VIAL

TIPO DE VIALES EXISTENTES EN TORNTO AL ESPACIO

Franja Ambiental	—
Andén	—
Bici carril	—
Calzaca vehicular	—
Infraestructura asociada al Transporte Público	—

CARACTERIZACIÓN DE FLUJO DE MAYOR JERARQUIA

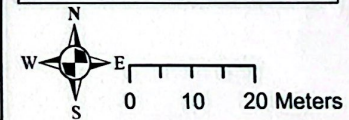
Peatonal	PT
Vehicular (Particular-Taxis)	VH
Vehicular (Transporte Público - SITP-TM-METRO)	TP

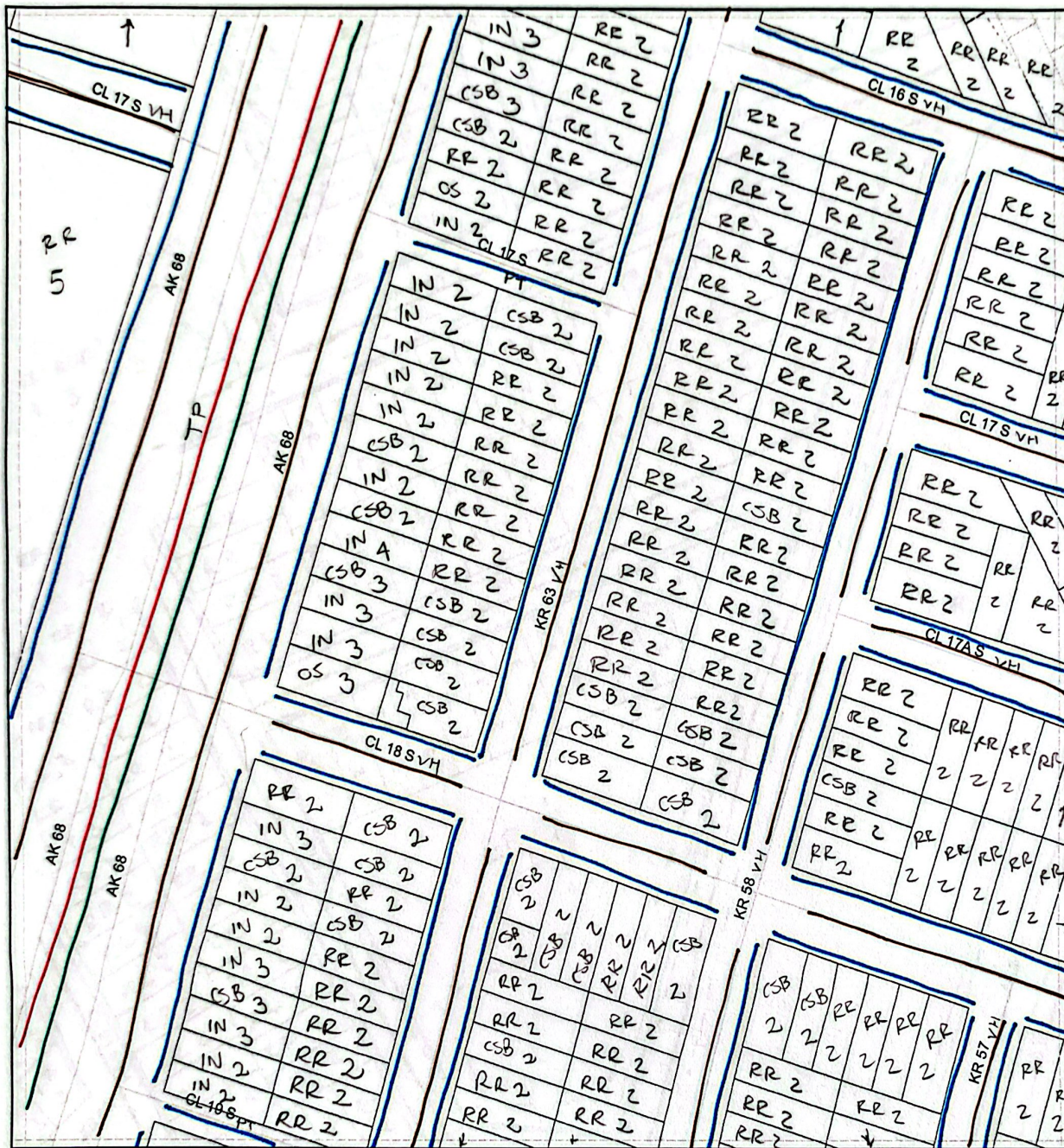
ANÁLISIS USO DE SUELO NOTORIO

Residencial	RR
Dotacional	DT
Comercio y Servicios Básicos	CSB
Otros Servicios	OS
Industria	IN
Demolición	DM

ANÁLISIS ALTURAS

Relación del número de pisos construidos observados desde fachada





ANÁLISIS VIAL

TIPO DE VIALES EXISTENTES EN TORNTO AL ESPACIO

Franja Ambiental	—
Andén	—
Bici carril	—
Calzaca vehicular	—
Infraestructura asociada al Transporte Público	—

CARACTERIZACIÓN DE FLUJO DE MAYOR JERARQUIA

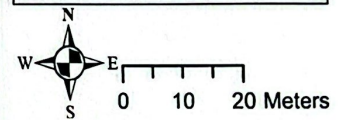
Peatonal	PT
Vehicular (Particular-Taxis)	VH
Vehicular (Transporte Público - SITP-TM-METRO)	TP

ANÁLISIS USO DE SUELO NOTORIO

Residencial	RR
Dotacional	DT
Comercio y Servicios Básicos	CSB
Otros Servicios	OS
Industria	IN
Demolición	DM

ANÁLISIS ALTURAS

Relación del número de pisos construidos observados desde fachada





Facultad de Arquitectura






Maestría en Planeación y Gestión del Hábitat Territorial
Sostenible

Desarrollado por: Jhon Freddy Cruz Castillo
Ficha No. 0A-17-A5

Técnica: Observación I.
Temporalidad: 2012

ANÁLISIS VIAL

TIPO DE VIALES EXISTENTES EN TORNO AL ESPACIO

Franja Ambiental	
Andén	
Bici carril	
Calzaca vehicular	
Infraestructura asociada al Transporte Público	

CARACTERIZACIÓN DE FLUJO DE MAYOR JERARQUÍA

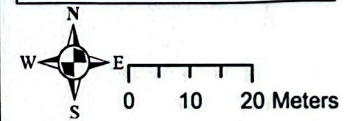
Peatonal	PT
Vehicular (Particular-Taxis)	VH
Vehicular (Transporte Público - SITP-TM-METRO)	TP

ANÁLISIS USO DE SUELO NOTORIO

Residencial	RR
Dotacional	DT
Comercio y Servicios Básicos	CSB
Otros Servicios	OS
Industria	IN
Demolición	DM

ANÁLISIS ALTURAS

Relación del número de pisos construidos observados desde fachada










Facultad de Arquitectura
 Maestría en Planeación y Gestión del Hábitat Territorial
 Sostenible

Desarrollado por: Jhon Freddy Cruz Castillo
 Ficha No. OA-17-46

Técnica: Observación
 Temporalidad: 2012

ANÁLISIS VIAL

TIPO DE VIALES EXISTENTES EN TORNO AL ESPACIO

Franja Ambiental	
Andén	
Bici carril	
Calzada vehicular	
Infraestructura asociada al Transporte Público	

CARACTERIZACIÓN DE FLUJO DE MAYOR JERARQUÍA

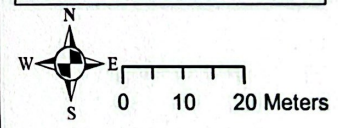
Peatonal	PT
Vehicular (Particular-Taxis)	VH
Vehicular (Transporte Público - SITP-TM-METRO)	TP

ANÁLISIS USO DE SUELO NOTORIO

Residencial	RR
Dotacional	DT
Comercio y Servicios Básicos	CSB
Otros Servicios	OS
Industria	IN
Demolición	DM

ANÁLISIS ALTURAS

Relación del número de pisos construidos observados desde fachada










Facultad de Arquitectura
 Maestría en Planeación y Gestión del Hábitat Territorial
 Sostenible

Desarrollado por: Jhon Frey Cruz Castillo
 Ficha No. CA-17-97

Técnica: Observación I
 Temporalidad: 2012

ANÁLISIS VIAL

TIPO DE VIALES EXISTENTES EN TORNADO AL ESPACIO

Franja Ambiental	
Andén	
Bici carril	
Cauzaca vehicular	
Infraestructura asociada al Transporte Público	

CARACTERIZACIÓN DE FLUJO DE MAYOR JERARQUÍA

Peatonal	PT
Vehicular (Particular-Taxis)	VH
Vehicular (Transporte Público - SITP-TM-METRO)	TP

ANÁLISIS USO DE SUELO NOTORIO

Residencial	RR
Dotacional	DT
Comercio y Servicios Básicos	CSB
Otros Servicios	OS
Industria	IN
Demolicion	DM

ANÁLISIS ALTURAS

Relación del número de pisos construidos observados desde fachada

