

PROYECTO
**TEJIENDO COMUNIDAD,
RINCÓN SUBA**

CONVENCIONES E INFORMACIÓN
█ UPL Rincón Suba
█ Humedal Juan Amarillo de Tibabuyes
█ Manzanas
█ Zona de Intervención

CURSO
OPCIÓN DE ÉNFASIS
GRUPO 05

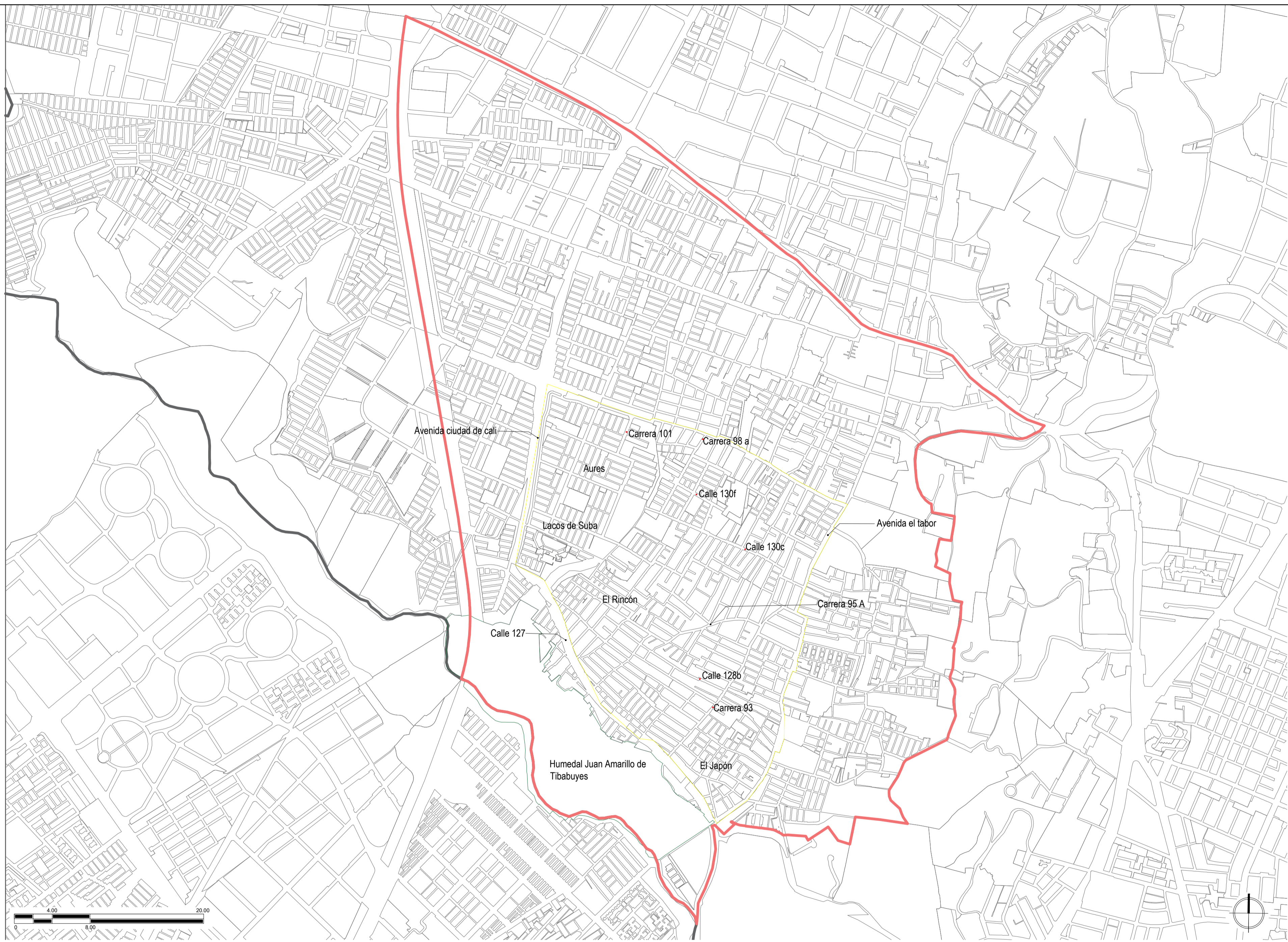
CONTIENE
LOCALIZACIÓN

OBSERVACIONES

ESCALA
1:12000
FECHA
26/05/2025

ARCHIVO
FECHA COPIA

DIBUJO
ELABORACIÓN



Nombre	Área del lote	UND	N° de pisos	Área total construida	UND
Centro multifuncional de la defensoria y educación para la mujer	28869,81	mts2	3	8492,35	mts2
Centro de atención para el adulto mayor y personas con discapacidad	10494,87	mts2	2	2347,21	mts2
Plaza de mercado	23130,02	mts2	2	5714,86	mts2
Districto térmico	23130,02	mts2	3	1500	mts2
Comedor comunitario	543,386	mts2	1	600	mts2
Hemeroteca	6160,08	mts2	2	2650,71	mts2
Estación tren ligero	2296,48	mts2	1	230,72	mts2
Estación tren ligero	1056,32	mts2	1	230,72	mts2
Casa de la cultura	7404,63	mts2	2	2148	mts2
Jardín infantil	3012,24	mts2	1	1068,38	mts2
Centro de convivencia	6508,76	mts2	2	2300	mts2
Casa de todas	1424,04	mts2	1	1153,26	mts2
Pasaje comercial	9153,43	mts2	1	3426,52	mts2


MALLA VIAL		
Nombre de la vía	Existente	Proyecto
Carrera 101	1418,05	4201,73
Calle 100	4738,42	7896,79
Calle 130 c	6638,35	11456,17
Calle 131b	4893,03	50381
Carrera 98 a	3498,92	4512,08
Carrera 93	6650,6	13930,7
Calle 128b	5053,16	10165,79







ESPACIO PÚBLICO		
	Existente	Proyecto
Parques y plazas	61778,79	614880
Cesiones viviendas		71079,71
Cesiones equipamientos		282328,86
Brazo humedal Juan Amarillo	23473,2	23473,2
Total	85251,99	991761,77

MALLA VIAL TOTALMENTE NUEVA	
	7738,49


MALLA PEATONAL AMPLIADA			
MÓDULO	ÁREA	UND	N° PISOS
Venta y almacenamiento huerta	119,97	mts2	1
Baños públicos y lactancia	84,67	mts2	1
Comercio	148,34	mts2	1

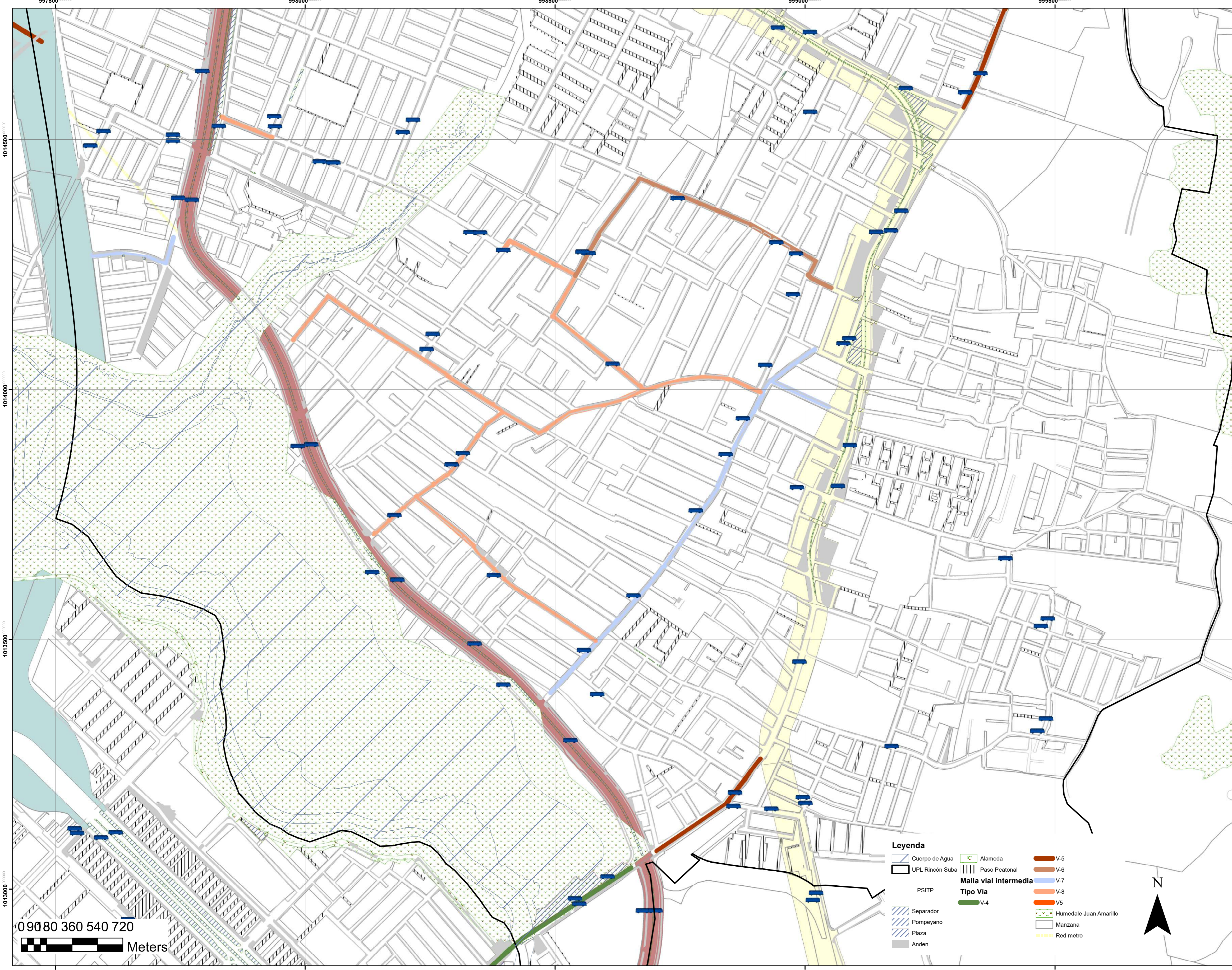


REVISIÓN	PLANO NO.	PLANCHA NO.
1	G-002	2 de 41
 UNIVERSIDAD La Gran Colombia UNIVERSIDAD LA GRAN COLOMBIA FACULTAD DE ARQUITECTURA.		
TÍTULO DEL PROYECTO		
TEJIENDO COMUNIDAD, SUBA RINCÓN		
CONVENCIONES		
CURSO		
OPCIÓN DE ÉNFASIS		
CONTIENE		
Estructura ecológica		
ESCALA	FECHA	
1:4000	26/05/2025	
ARCHIVO	FECHA COPIA	
DIBUJO	ELABORACIÓN	
REVISIÓN	PLANO NO.	PLANCHA NO.
1	G-002	2 DE 41


- Leyenda**
-  Cuerpo de Agua
 -  UPL Rincón Suba
 -  Nivel
 -  Proximidad
 -  Humedales Juan Amarillo
 -  Manzana
 -  Arbolado_Urbano
 -  HuertasAgriculturaUrbana
 -  Estructurante

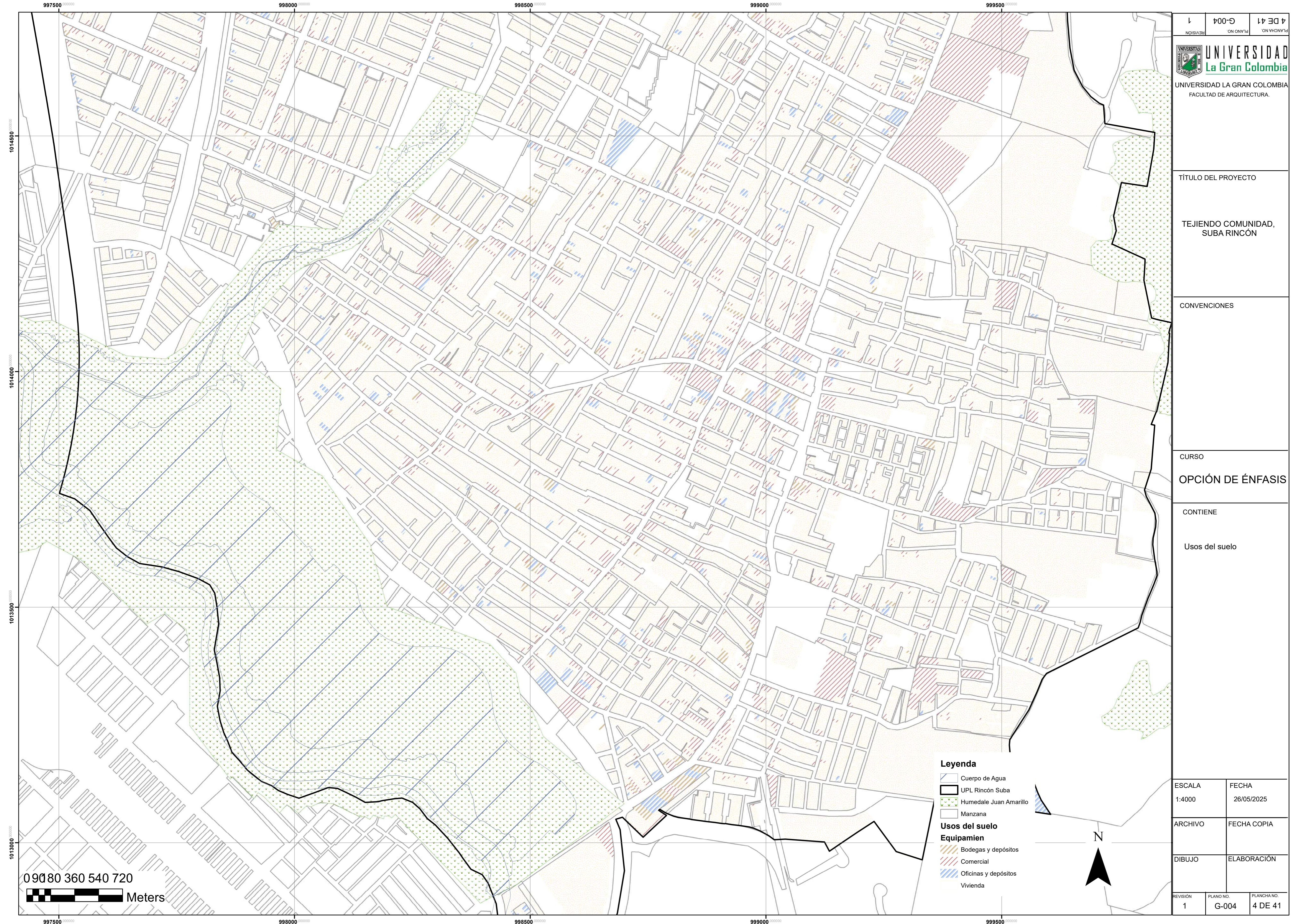


09080 360 540 720
 Meters



09080 360 540 720
 Meters

1	G-003	3 DE 41
 <p>UNIVERSIDAD La Gran Colombia UNIVERSIDAD LA GRAN COLOMBIA FACULTAD DE ARQUITECTURA.</p>		
TÍTULO DEL PROYECTO		
TEJIENDO COMUNIDAD, SUBA RINCÓN		
CONVENCIONES		
CURSO		
OPCIÓN DE ÉNFASIS		
CONTIENE		
Movilidad		
ESCALA	FECHA	
1:4000	26/05/2025	
ARCHIVO	FECHA COPIA	
DIBUJO	ELABORACIÓN	
REVISIÓN	PLANO NO.	PLANCHAS NO.
1	G-003	3 DE 41



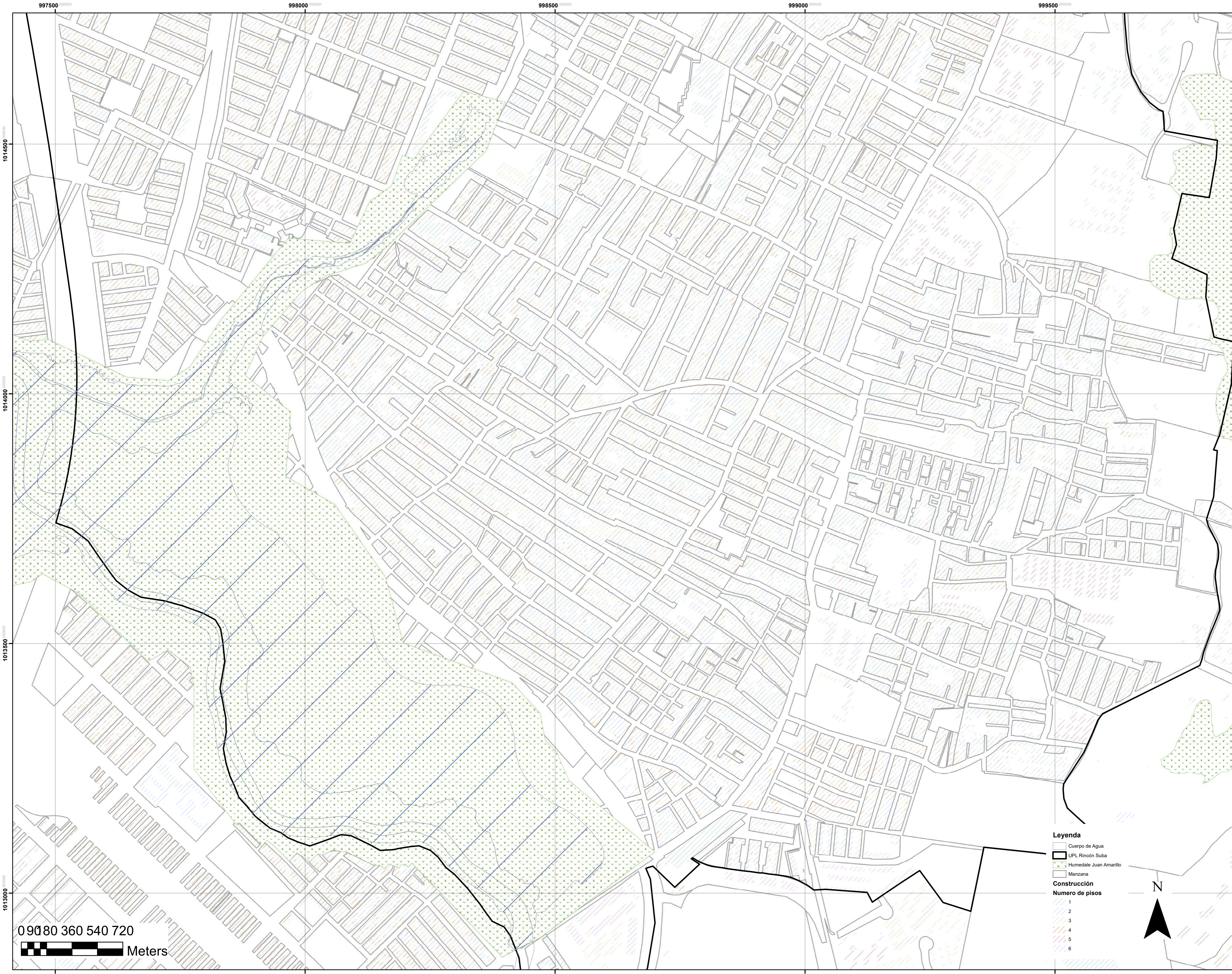
09080 360 540 720
 Meters

1	G-004	4 DE 41
REVISIÓN	PLANO NO.	PLANCHA NO.
UNIVERSIDAD La Gran Colombia	UNIVERSIDAD LA GRAN COLOMBIA FACULTAD DE ARQUITECTURA.	
TÍTULO DEL PROYECTO		
TEJIENDO COMUNIDAD, SUBA RINCÓN		
CONVENCIONES		
CURSO		
OPCIÓN DE ÉNFASIS		
CONTIENE		
Usos del suelo		
ESCALA	FECHA	
1:4000	26/05/2025	
ARCHIVO	FECHA COPIA	
DIBUJO	ELABORACIÓN	
1	G-004	4 DE 41

Leyenda

- Cuerpo de Agua
- UPL Rincón Suba
- Humedale Juan Amarillo
- Manzana
- Usos del suelo**
- Equipamien**
- Bodegas y depósitos
- Comercial
- Oficinas y depósitos
- Vivienda



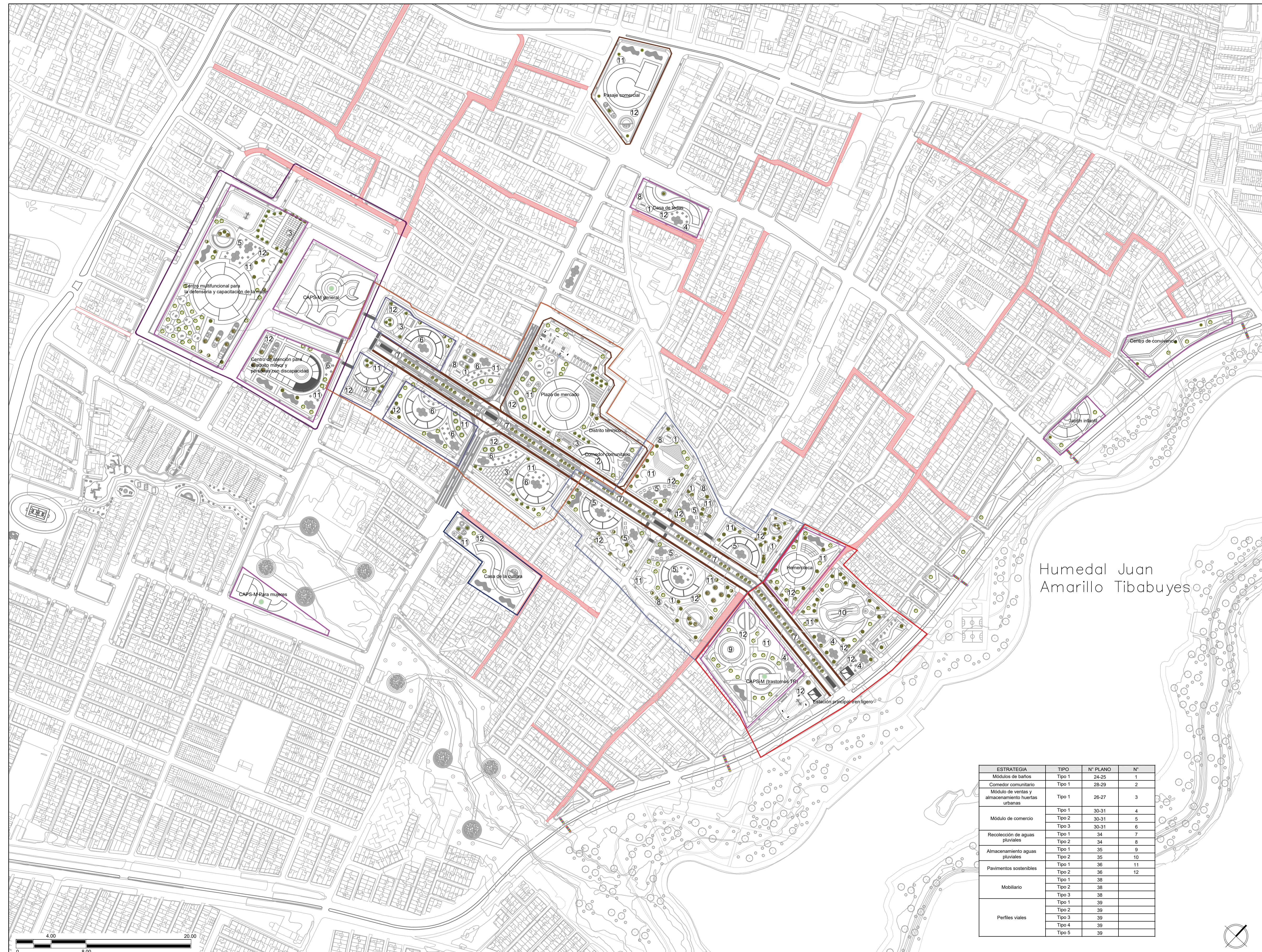


09080 360 540 720
 Meters

- Leyenda**
- Cuerpo de Agua
 - UPL Rincón Suba
 - Humedales Juan Amarillo
 - Manzana
- Construcción**
- Numero de pisos**
- 1
 - 2
 - 3
 - 4
 - 5
 - 6

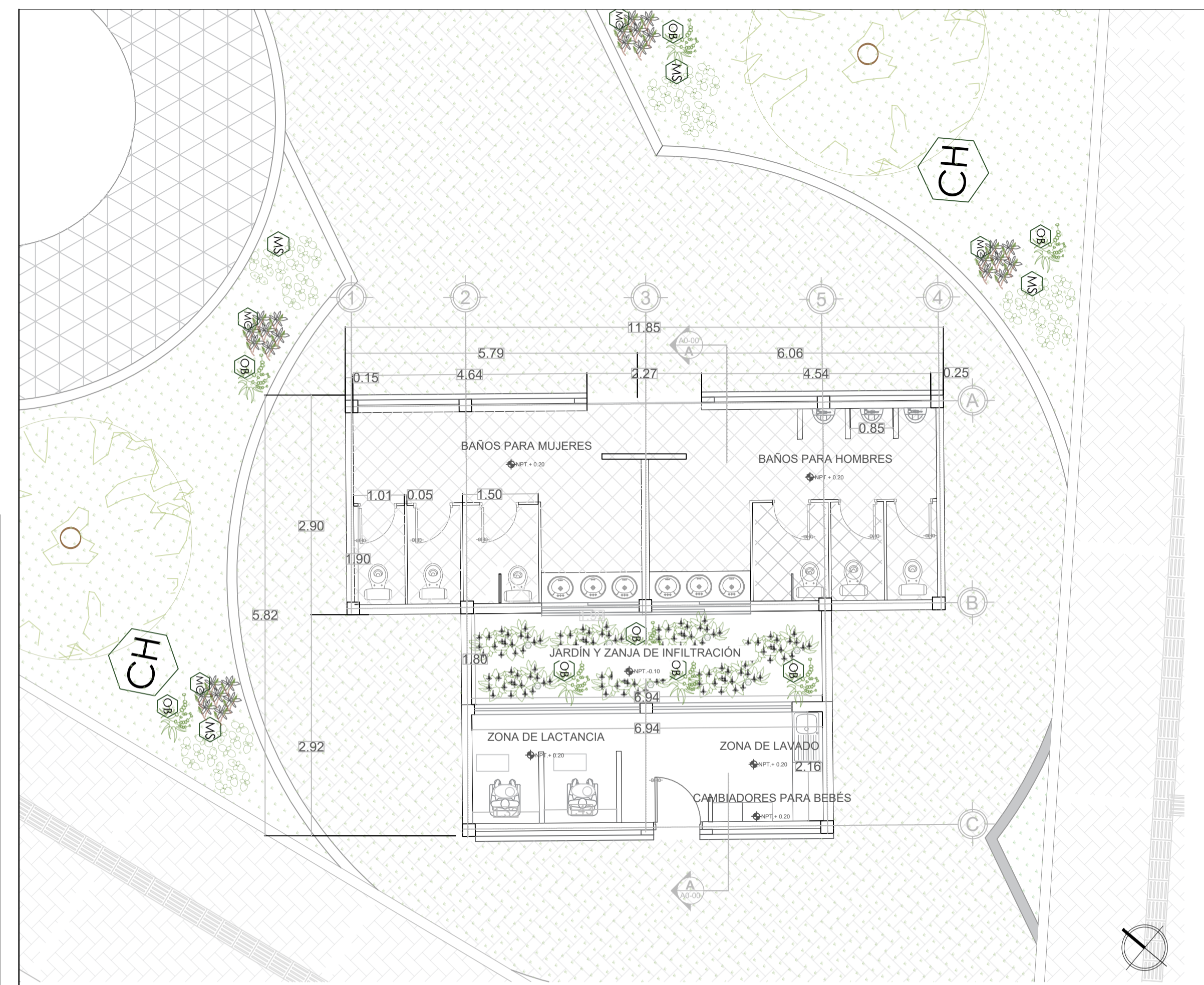
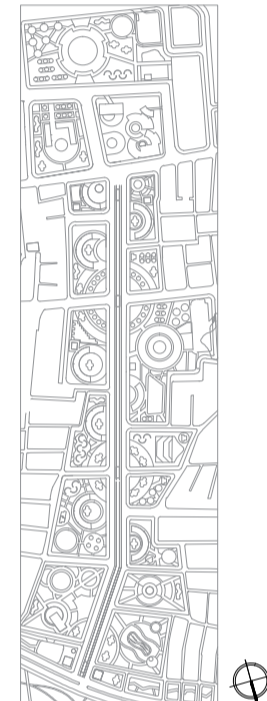


REVISIÓN 1	PLANO NO. G-005	PLANCHA NO. 5 DE 41
<p>UNIVERSIDAD La Gran Colombia</p> <p>UNIVERSIDAD LA GRAN COLOMBIA FACULTAD DE ARQUITECTURA.</p>		
TÍTULO DEL PROYECTO		
TEJIENDO COMUNIDAD, SUBA RINCÓN		
CONVENCIONES		
CURSO		
OPCIÓN DE ÉNFASIS		
CONTIENE		
Alturas		
ESCALA 1:4000	FECHA 26/05/2025	
ARCHIVO	FECHA COPIA	
DIBUJO	ELABORACIÓN	
REVISIÓN 1	PLANO NO. G-005	PLANCHA NO. 5 DE 41



Humedal Juan Amarillo Tibabuyes

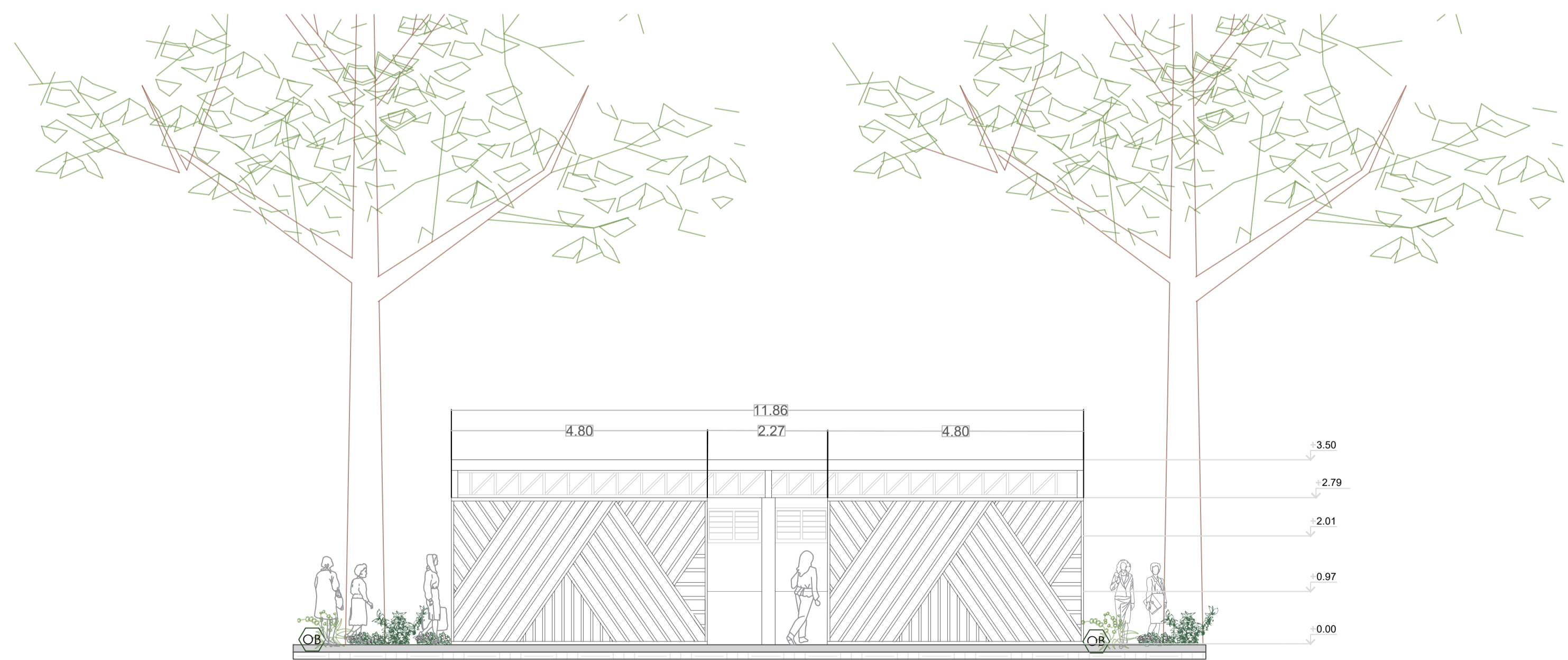
ESTRATEGIA	TIPO	N° PLANO	N°
Módulos de baños	Tipo 1	24-25	1
	Tipo 2	28-29	2
	Tipo 3	26-27	3
Comedor comunitario	Tipo 1	30-31	4
	Tipo 2	30-31	5
	Tipo 3	30-31	6
Módulo de ventas y almacenamiento huertas urbanas	Tipo 1	34	7
	Tipo 2	34	8
Módulo de recolección de aguas pluviales	Tipo 1	35	9
	Tipo 2	35	10
Almacenamiento aguas pluviales	Tipo 1	36	11
	Tipo 2	36	12
Pavimentos sostenibles	Tipo 1	38	
	Tipo 2	38	
Mobilierio	Tipo 3	38	
	Tipo 1	39	
	Tipo 2	39	
Perfiles viales	Tipo 3	39	
	Tipo 4	39	
	Tipo 5	39	



PLANTA PRIMER PISO
ESC. 1:75



PLANTA CUBIERTAS
ESC. 1:75

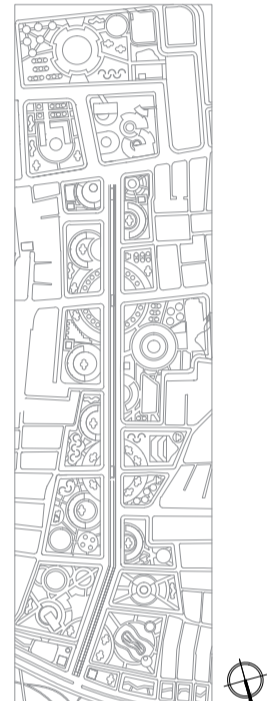


ALZADO
ESC. 1:75

SIMBOLOGÍA		NOMBRE		ESPECIE NATIVA		PROFUNDIDAD	ALTURA	DIÁMETRO
SÍMBOLO	PLANTA	NOMBRE CIENTÍFICO	NOMBRE COMÚN	SI	NO	MÍNIMA DE AHOYADO METROS (M)	MÁXIMA APPROX METROS (M)	DE COPA METROS (M)
HERBAS								
CH		Ocimum Basilicum (vir purpurascens)	Albaca morada	X		0.2	0.4-0.6	0.3-0.5
MC		Matricaria Chamomilla	Manzanilla Sabia	X		0.2	0.2-0.6	0.3-0.5
ML		Mentha Spicata	Menta	X		0.2	0.3-0.9	0.4-0.8
ARBUSTO								
CH		Cestrum nocturnum	Cabalero de la noche	X		0.4	2.4	2.3
ARBOLES								
CH		Teocoma Stans	Chicaia	X		0.5	8-15	5-8

PROYECTO
TEJIENDO COMUNIDAD ,
RINCÓN SUBA

CONVENCIONES E INFORMACIÓN
Localización dentro del Eje temático



CURSO
OPCIÓN DE ÉNFASIS
GRUPO 05

CONTIENE
MODULO DE BAÑOS
Y ZONA DE LACTANCIA

OBSERVACIONES

ESCALA
INDICADA

FECHA
26/05/2025

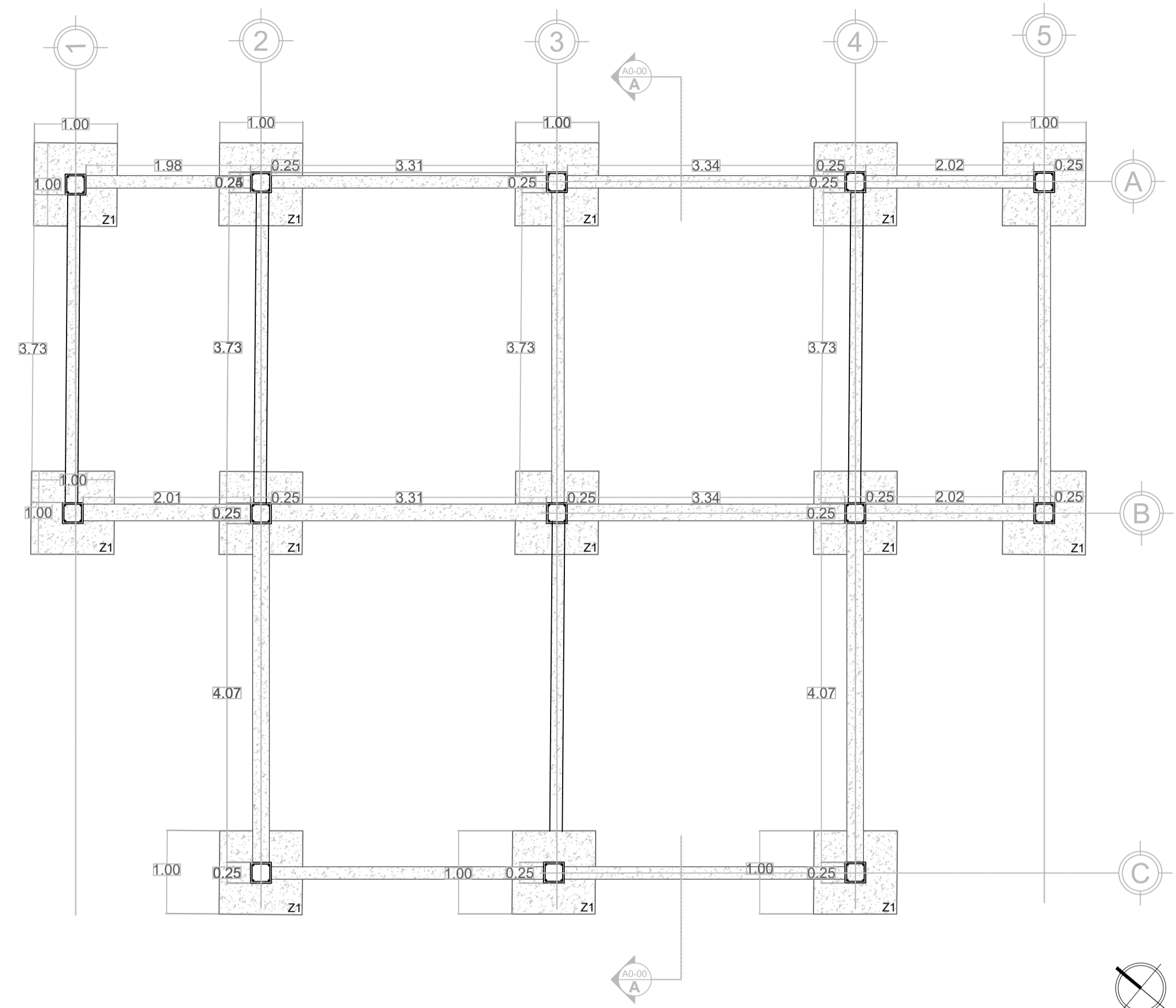
ARCHIVO
FECHA COPIA

DIBUJO
ELABORACIÓN

REVISION
1

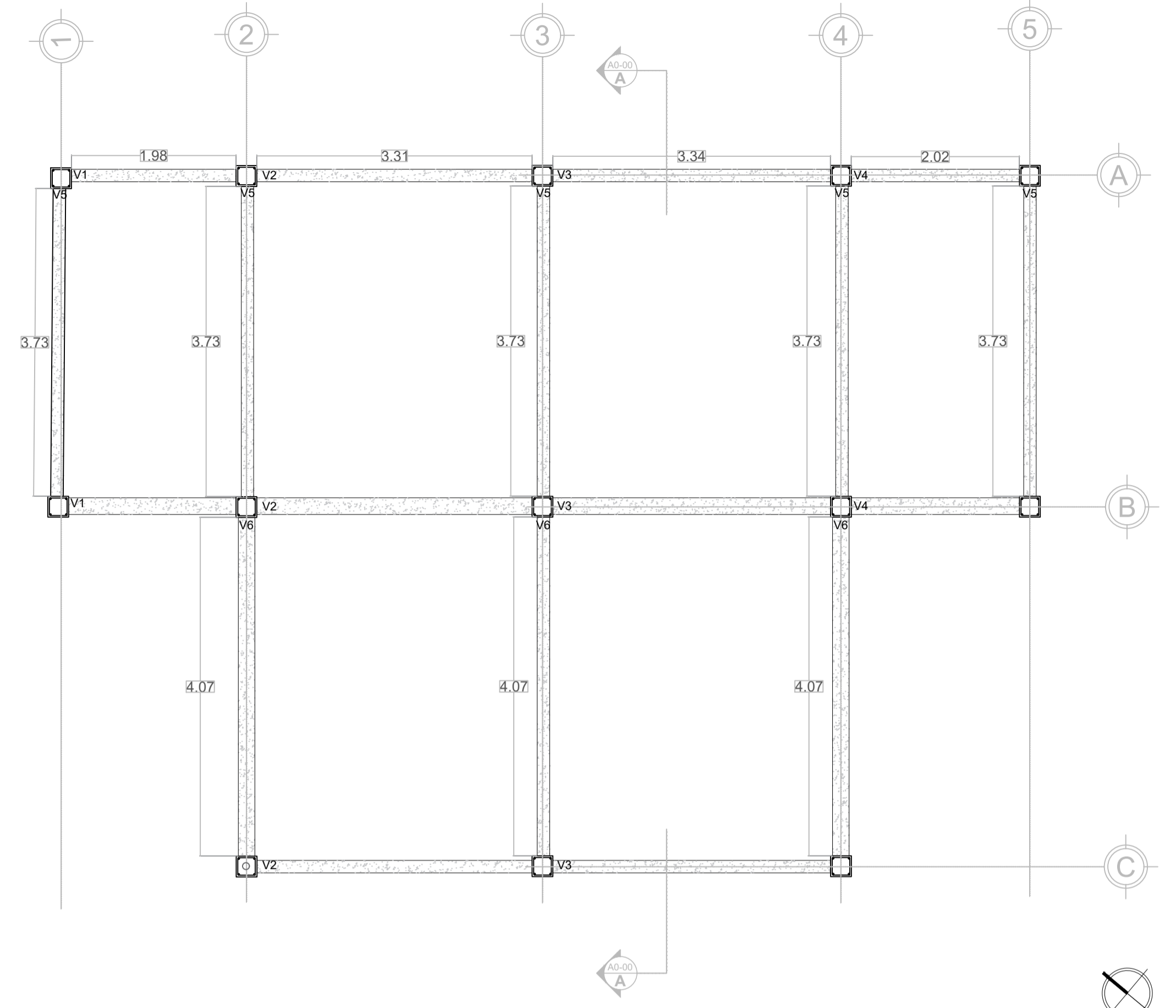
PLANO NO.
A-019

PLANCHAS NO.
25 DE 41



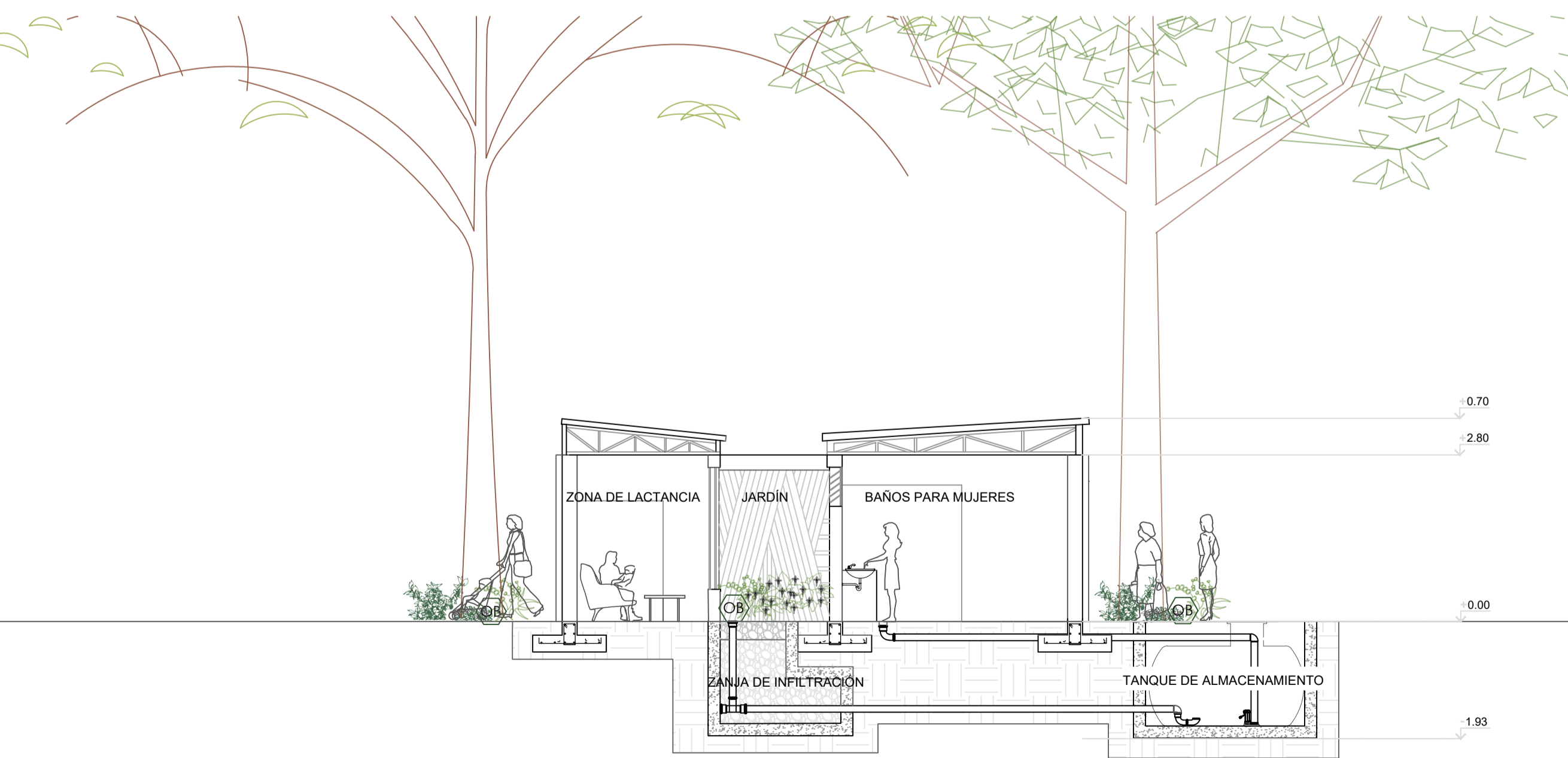
PLANTA CIMENTACIÓN ZAPATAS AISLADAS

ESC. 1:50



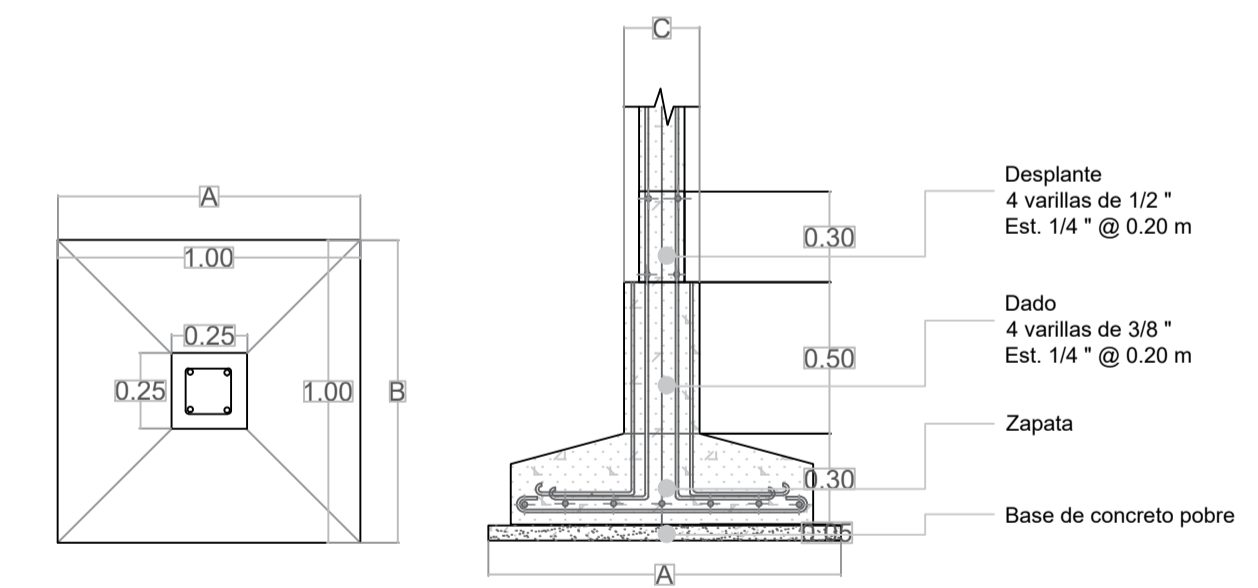
PLANTA ESTRUCTURA PÓRTICOS EN CONCRETO

ESC. 1:50



CORTE TRANSVERSAL

ESC. 1:50



DETALLE ZAPATA AISLADA


ESC. 1:25



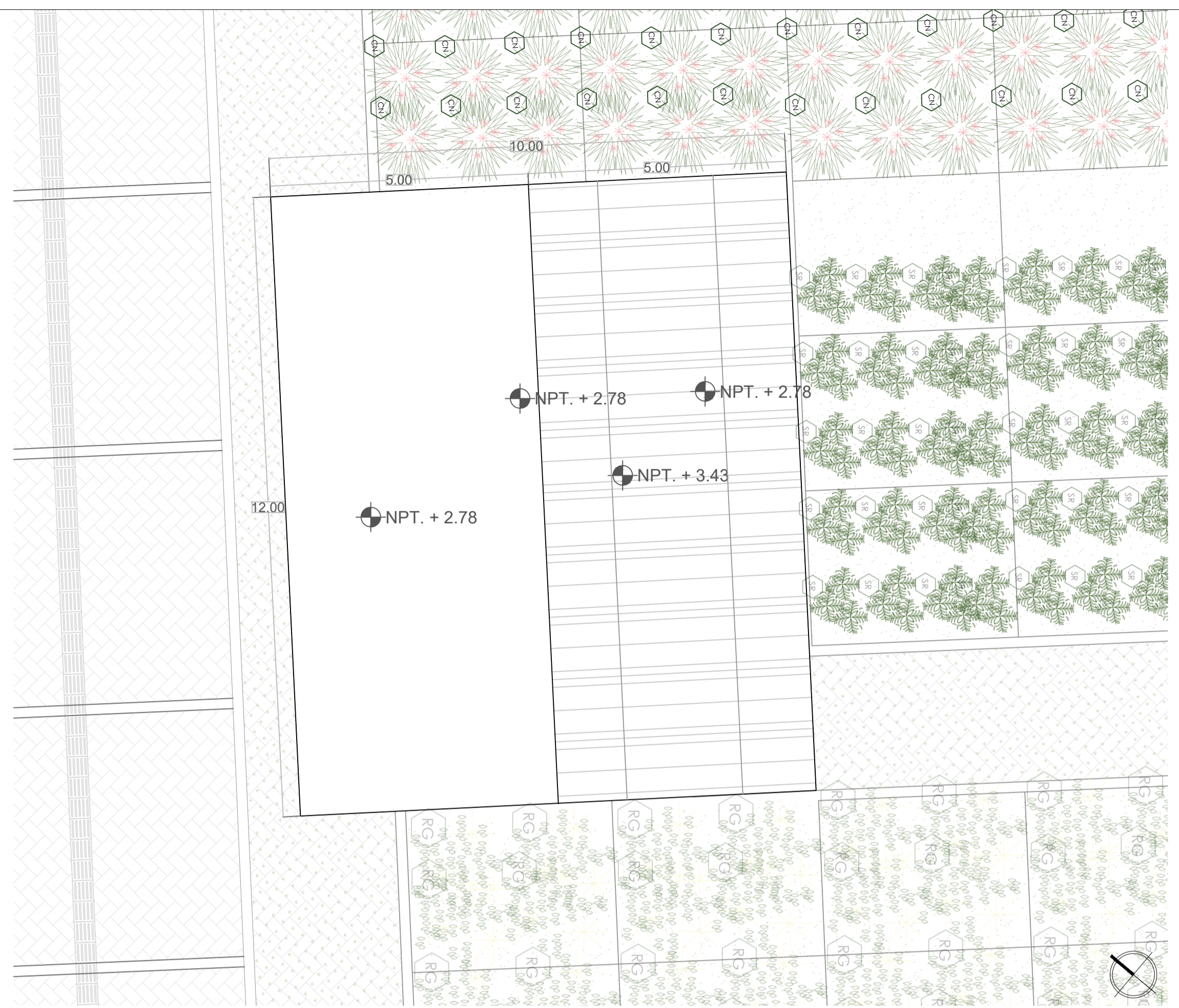
SIMBOLOGÍA	NOMBRE	ESPECIE NATIVA	PROFUNDIDAD MINIMA DE ANCHIZADO		ALTURA MAXIMA APLIC	DIAMETRO DE COPA		
			SI	NO				
SÍMBOLO	PLANTA	NOMBRE CIENTIFICO	NOMBRE COMUN	SI	NO	METROS (M)	METROS (M)	METROS (M)
CA	HERBAS	Odium Bailicum (var purpurascens)	Albaca morada	X		0.2	0.4-0.6	0.3-0.5
MC	ARBUSTO	Matricaria Chamomilla	Manzanilla dulce	X		0.2	0.2-0.6	0.3-0.5
MA	ARBOLES	Mentha Spicata	Menta	X		0.2	0.3-0.9	0.4-0.8
CA	ARBUSTO	Cestrum nocturnum	Cabalero de la noche	X		0.4	2-4	2-3
CA	ARBOLES	Tecoma Stans	Chicala	X		0.5	8-15	5-8

DIMENSIONES ZAPATAS (M)			
N°	A	B	C
Z1	1.00	1.00	0.25

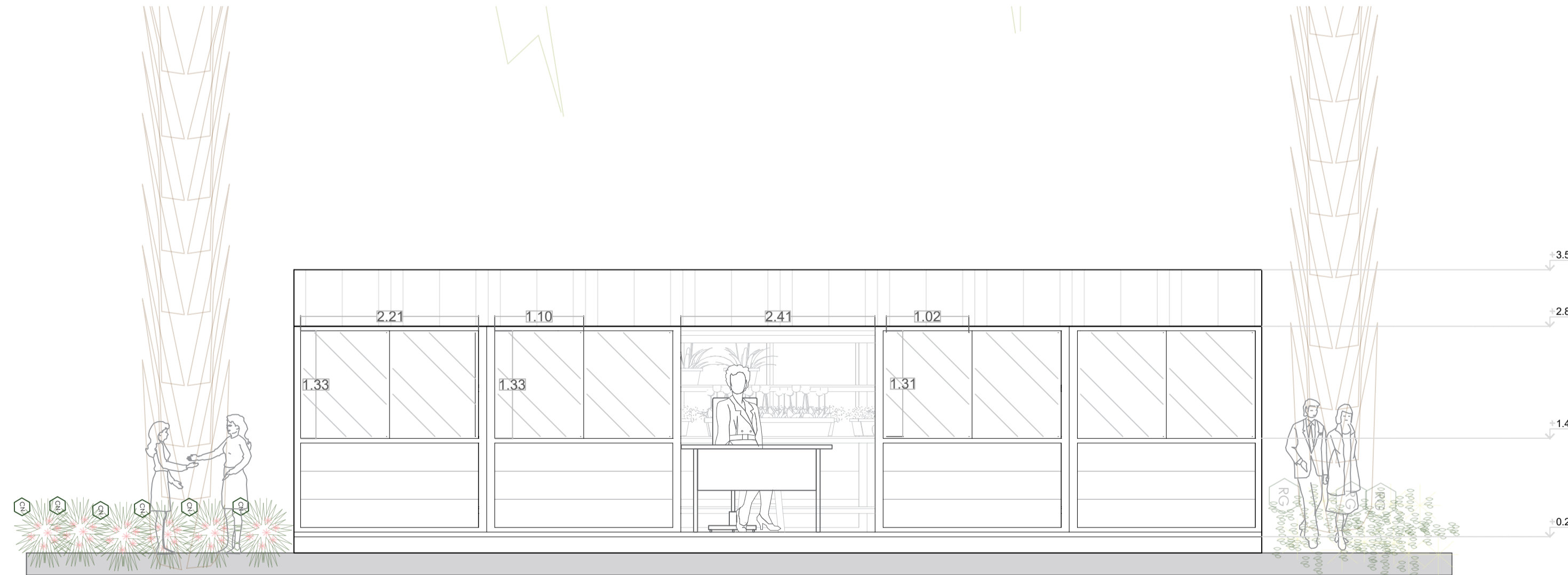
DIMENSIONES VIGAS (M)			
N°	A	B	C
V1	0.15	0.15	1.98
V2	0.15	0.15	3.31
V3	0.15	0.15	3.34
V4	0.15	0.15	2.02
V5	0.15	0.15	3.73
V6	0.15	0.15	4.07



PLANTA PRIMER PISO
ESC. 1:75



PLANTA CUBIERTAS
ESC. 1:75




ALZADO NORTE
ESC. 1:50



SIMBOLOGÍA	NOMBRE		ESPECIE NATIVA		PROFUNDIDAD	ALTURA	DIÁMETRO	
SÍMBOLO	PLANTA	NOMBRE CIENTÍFICO	NOMBRE COMÚN	SI	NO	MÍNIMA DE AHOYADO METROS (M)	MÁXIMA APROX METROS (M)	DE COPA METROS (M)
HERBAS								
OR		Ocimum Balthum (Ver puerperares)	Albaca morada	X		0.2	0.4-0.6	0.3-0.5
CO		Calendula Officinalis	Calendula	X		0.2	0.4-0.7	0.3-0.5
PA		Piper auritum	Canellón	X		0.2	2.3	2.3
CI		Coriandrum Sativum	Cilantro	X		0.2	0.3-0.6	0.3-0.5
CA		Cymbopogon nardus	Citronela	X		0.3	1.2	0.6-1
MC		Matricaria Chamomilla	Mancanilla dulce	X		0.2	0.2-0.6	0.3-0.5
ME		Mentha Spicata	menta	X		0.2	0.3-0.9	0.4-0.8
TH		Thymus vulgaris	Tomillo	X		0.2	0.2-0.4	0.3-0.5
PH		Phyllis peruviana	Uchuva	X		0.3	1.2	0.8-1.2
SUBARBUSTO								
TH		Thymus vulgaris	Tomillo	X		0.2	0.2-0.4	0.3-0.5
PH		Phyllis peruviana	Uchuva	X		0.3	1.2	0.8-1.2
ARBUSTO								
CA		Cestrum nocturnum	Calabazo de la noche	X		0.4	2.4	2.3
SO		Solanum tuberosum	Papa	X		0.3	0.6-1	0.4-0.8
SA		Salvia rosmarinus	Romero	X		0.3	0.5-1.5	0.6-1.2
RU		Ruta graveolens	Ruda	X		0.3	0.6-1.2	0.6-1
ÁRBOLES								
PA		Parajubaea coocoides	Palma coquito	X		0.8	20-30	10-15

PROYECTO
TEJIENDO COMUNIDAD, RINCÓN SUBA

CONVENCIONES E INFORMACIÓN
Localización dentro del Eje temático



CURSO
OPCIÓN DE ÉNFASIS
GRUPO 05

CONTIENE
MÓDULO DE ALMACENAMIENTO Y VENTAS PARA LAS HUERTAS URBANAS

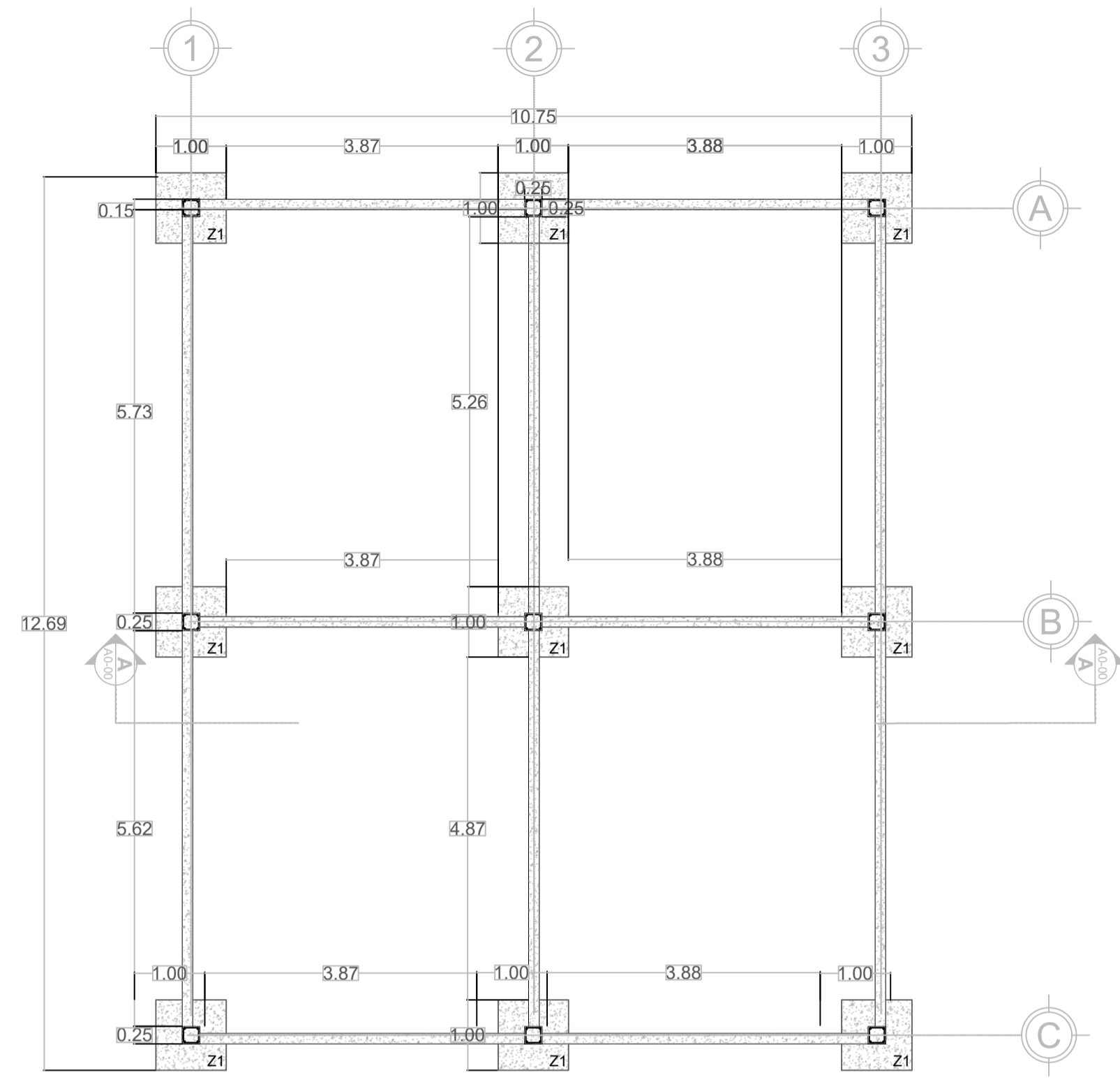
OBSERVACIONES

ESCALA
Indicada

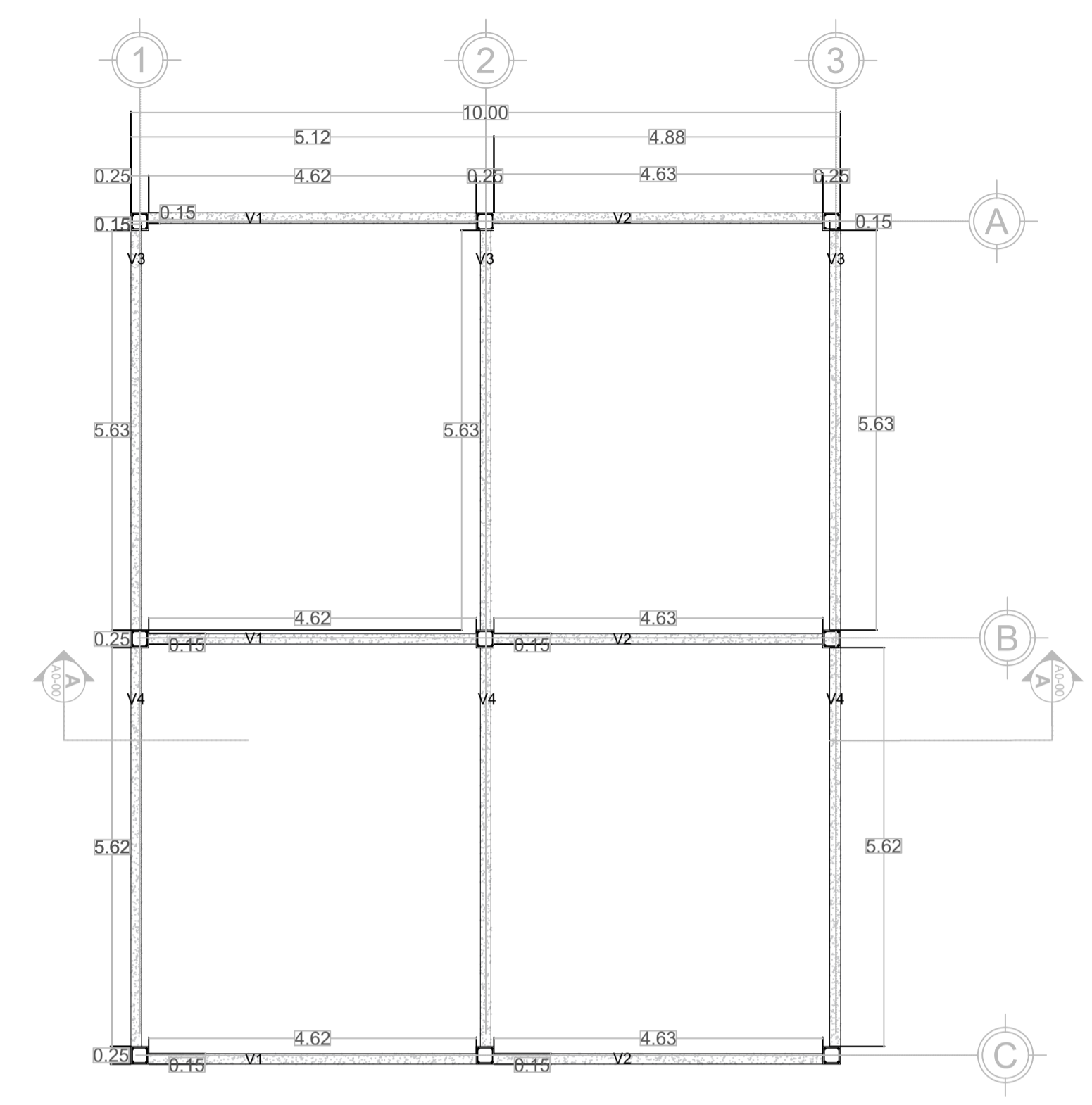
FECHA
26/05/2025

ARCHIVO
FECHA COPIA

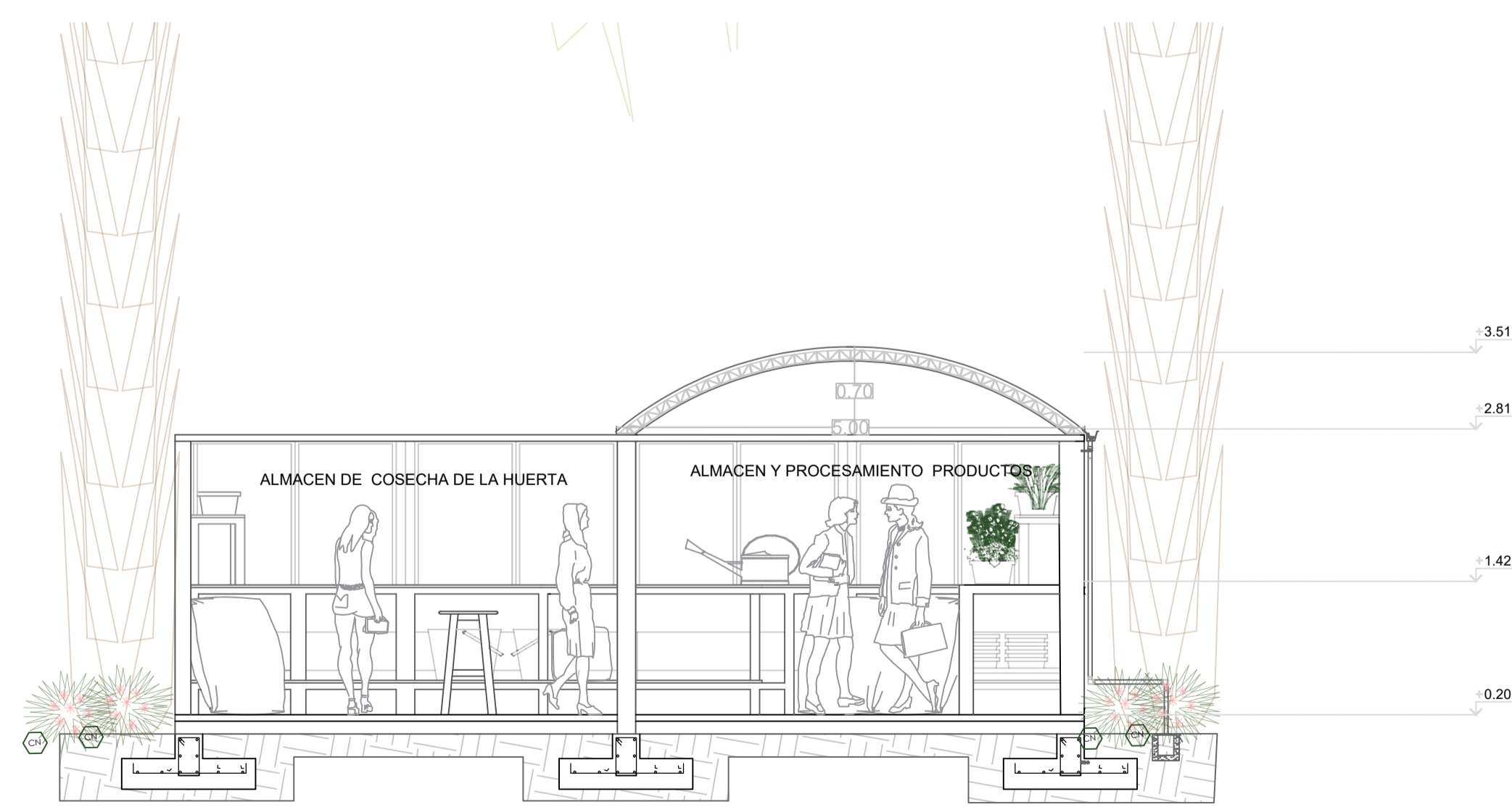
DIBUJO
ELABORACIÓN



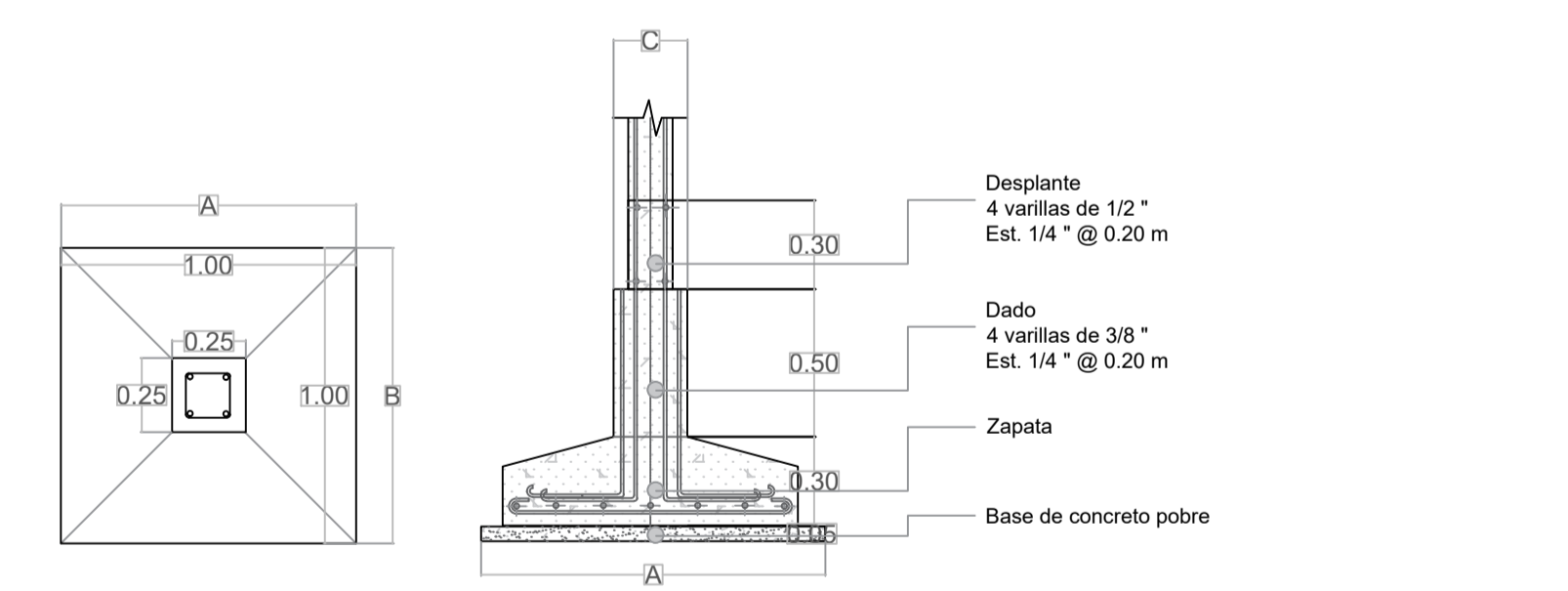
PLANTA DE CIMENTACIÓN ZAPATAS AISLADAS
ESC. 1:75



PLANTA ESTRUCTURA PÓRTICOS EN CONCRETO
ESC. 1:75



CORTE LONGITUDINAL
ESC. 1:50




DETALLE ZAPATA AISLADA
ESC. 1:25

SIMBOLOGÍA	NOMBRE	ESPECIE NATIVA	PROFUNDIDAD MÍNIMA DE AHUYADO	ALTURA MÁXIMA APROX	DIÁMETRO DE COPPA
SI	NO	METROS (M)	METROS (M)	METROS (M)	METROS (M)
HERBAS					
X		0.3	1-2	0.6-1	
ARBÓLES					
X		0.8	20-30	10-15	

N°	A	B	C
Z1	1.00	1.00	0.25

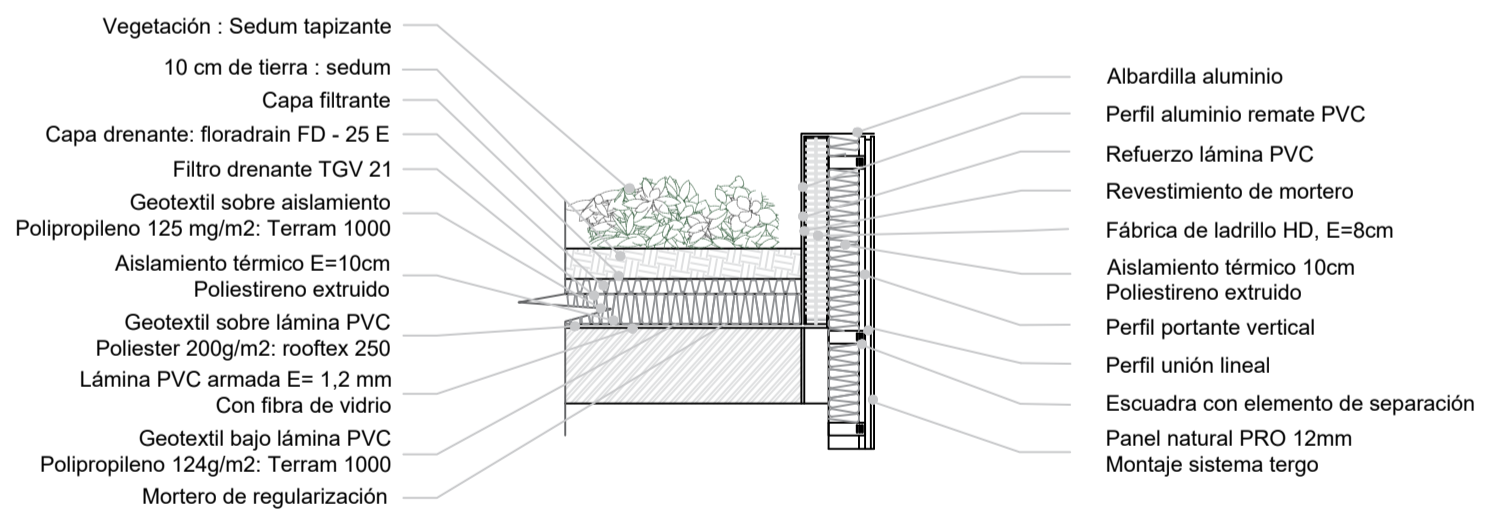
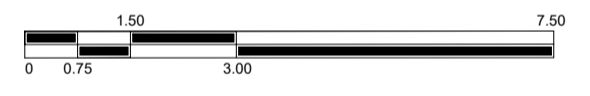
N°	A	B	C
V1	0.15	0.15	4.62
V2	0.15	0.15	4.63
V3	0.15	0.15	5.63
V4	0.15	0.15	5.62





PLANTA PRIMER PISO
ESC. 1:200



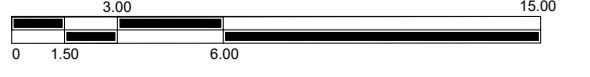
PLANTA CUBIERTAS
ESC. 1:200



DETALLE CUBIERTA VERDE
ESC. 1:25




ALZADO
ESC. 1:150



SIMBOLOGIA	NOMBRE		ESPECIE NATIVA	PROFUNDIDAD MINIMA DE AHUYADO	ALTURA MAXIMA APROX	DIAMETRO DE COPA
	NOMBRE CIENTIFICO	NOMBRE COMUN				
HIERBAS						
ca	Ocimum Basilicum (var purpurascens)	Albahaca morada	X	0,2	0,4-0,6	0,3-0,5
co	Calendula Officinalis	Calendula	X	0,2	0,4-0,7	0,3-0,5
cy	Cymbopogon nardus	Citroneta	X	0,3	1-2	0,6-1
hc	Matricaria Chamomilla	Manzanilla dulce	X	0,2	0,2-0,6	0,3-0,5
me	Mentha Spicata	Menta	X	0,2	0,3-0,9	0,4-0,8
ARBUSTO						
ru	Ruta graveolens	Ruta	X	0,3	0,6-1,2	0,6-1
ARBOLES						
al	Alnus jordanensis	Aliso	X	0,6	20-25	6-10
ma	Magnolia grandiflora	Magnolio	X	0,7	12-15	5-8
pa	Parajubaea coccoloba	Palma coccoloba	X	0,8	20-30	10-15

PROYECTO
TEJIENDO COMUNIDAD ,
RINCÓN SUBA

CONVENCIONES E INFORMACIÓN
Localización dentro del Eje temático



CURSO
OPCIÓN DE ÉNFASIS
GRUPO 05

CONTIENE

COMEDOR
COMUNITARIO

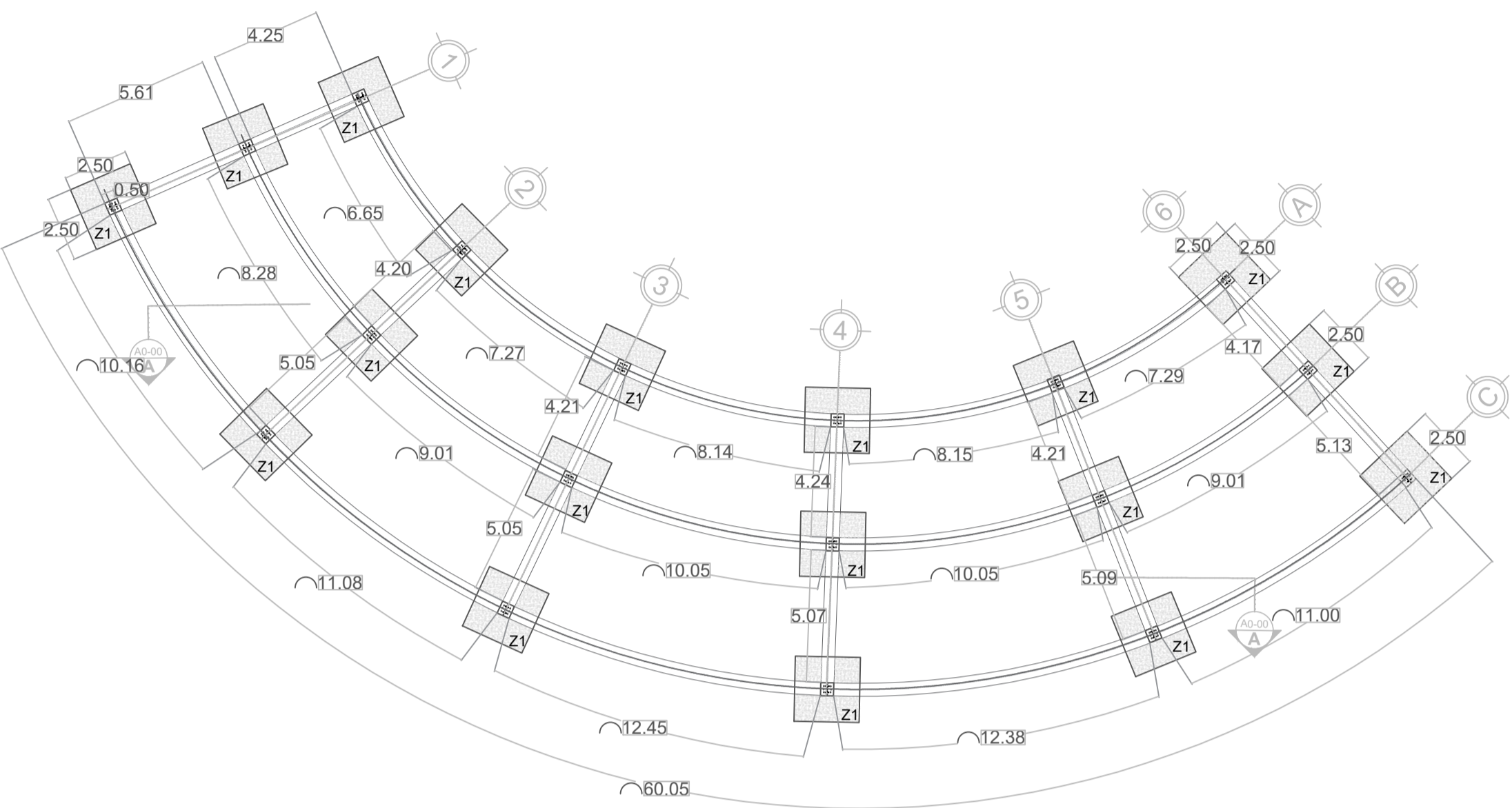
OBSERVACIONES

ESCALA
Indicada

FECHA
26/05/2025

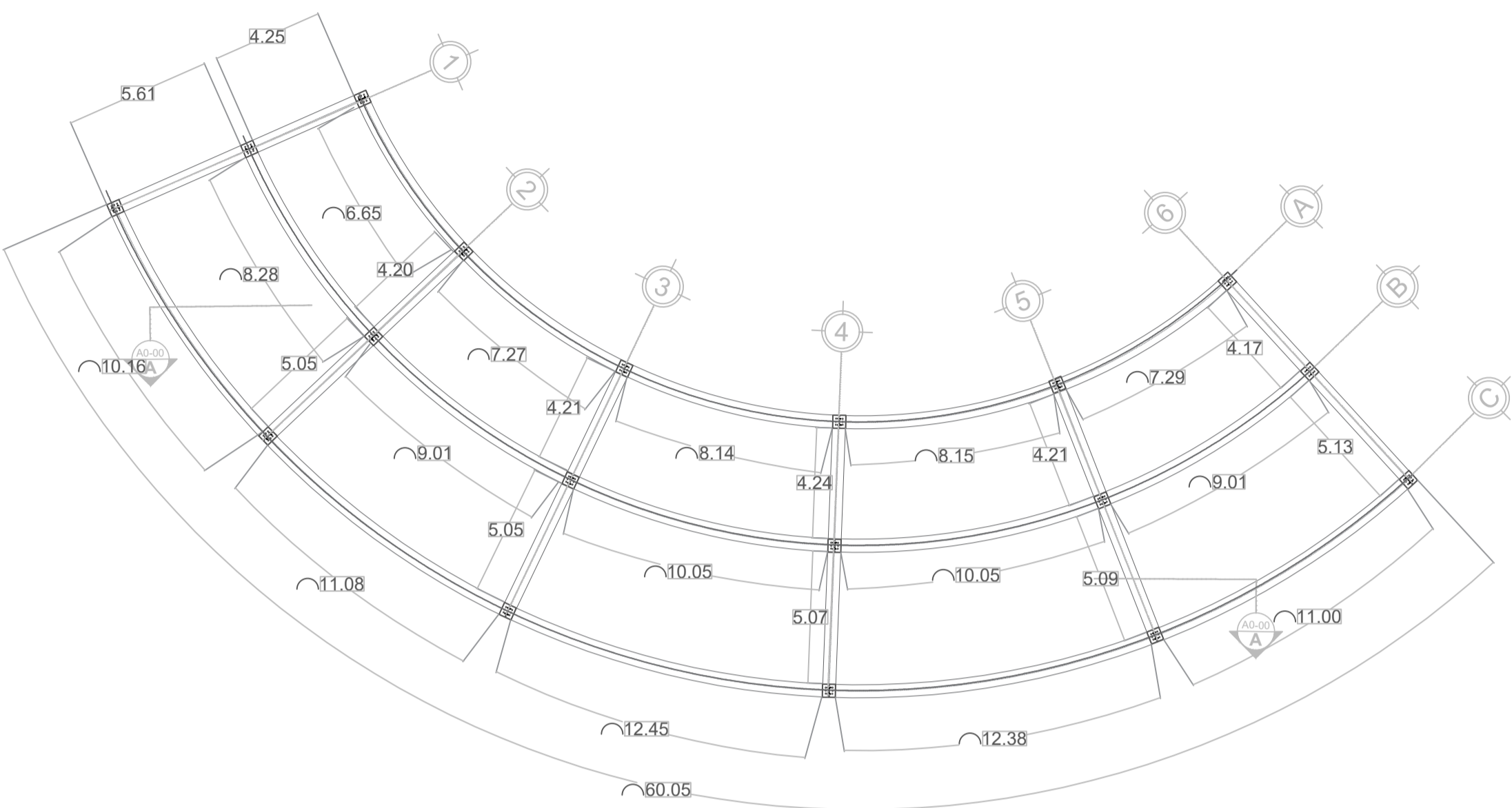
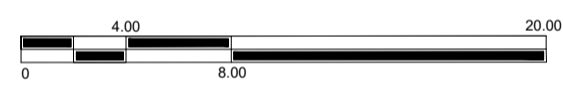
ARCHIVO
FECHA COPIA

DIBUJO
ELABORACIÓN



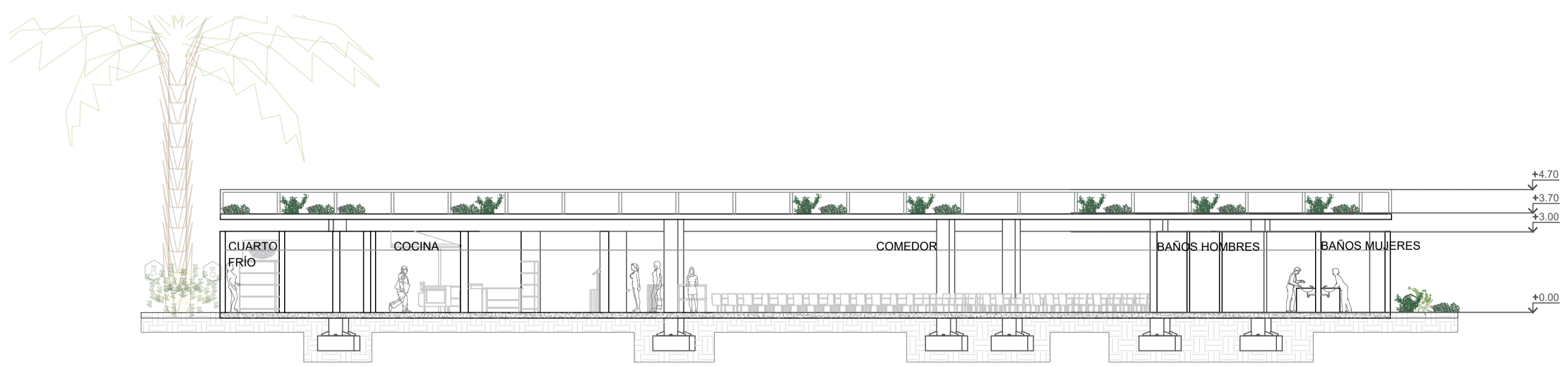
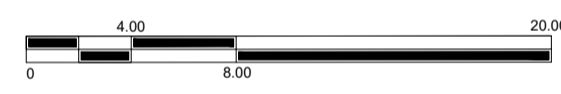
PLANTA CIMENTACIÓN ZAPATAS AISLADAS

ESC. 1:200



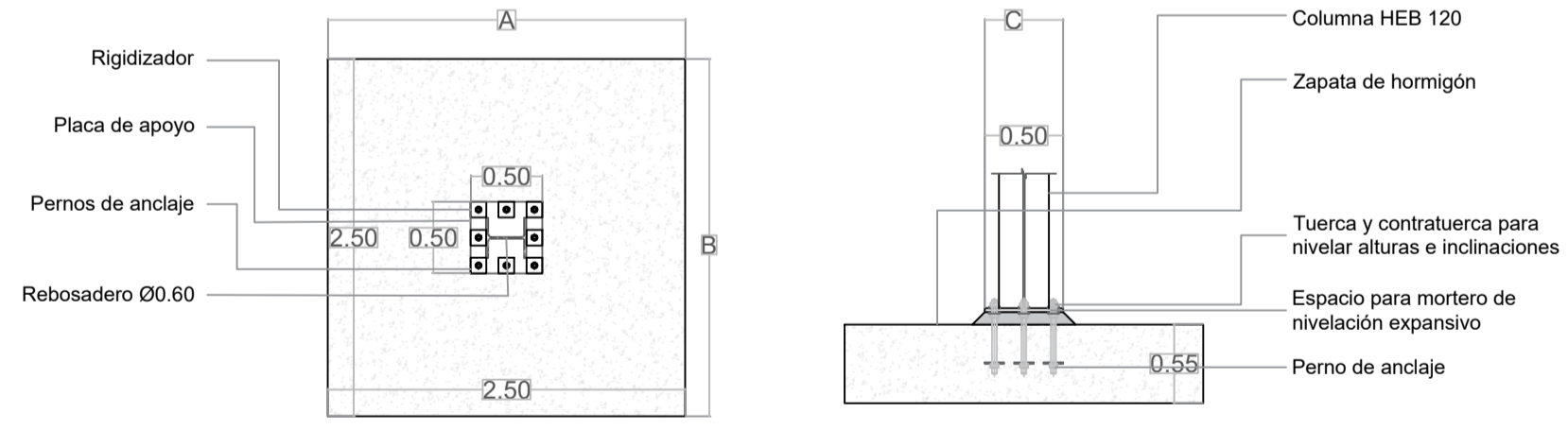
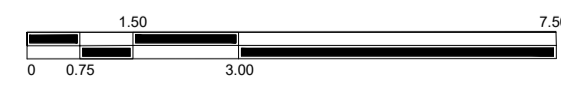
PLANTA ESTRUCTURA PÓRTICOS EN ACERO

ESC. 1:200



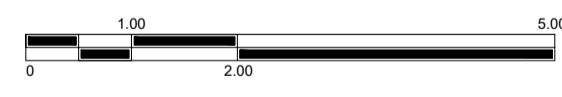
CORTE LONGITUDINAL

ESC. 1:150



DETALLE ZAPATA AISLADA

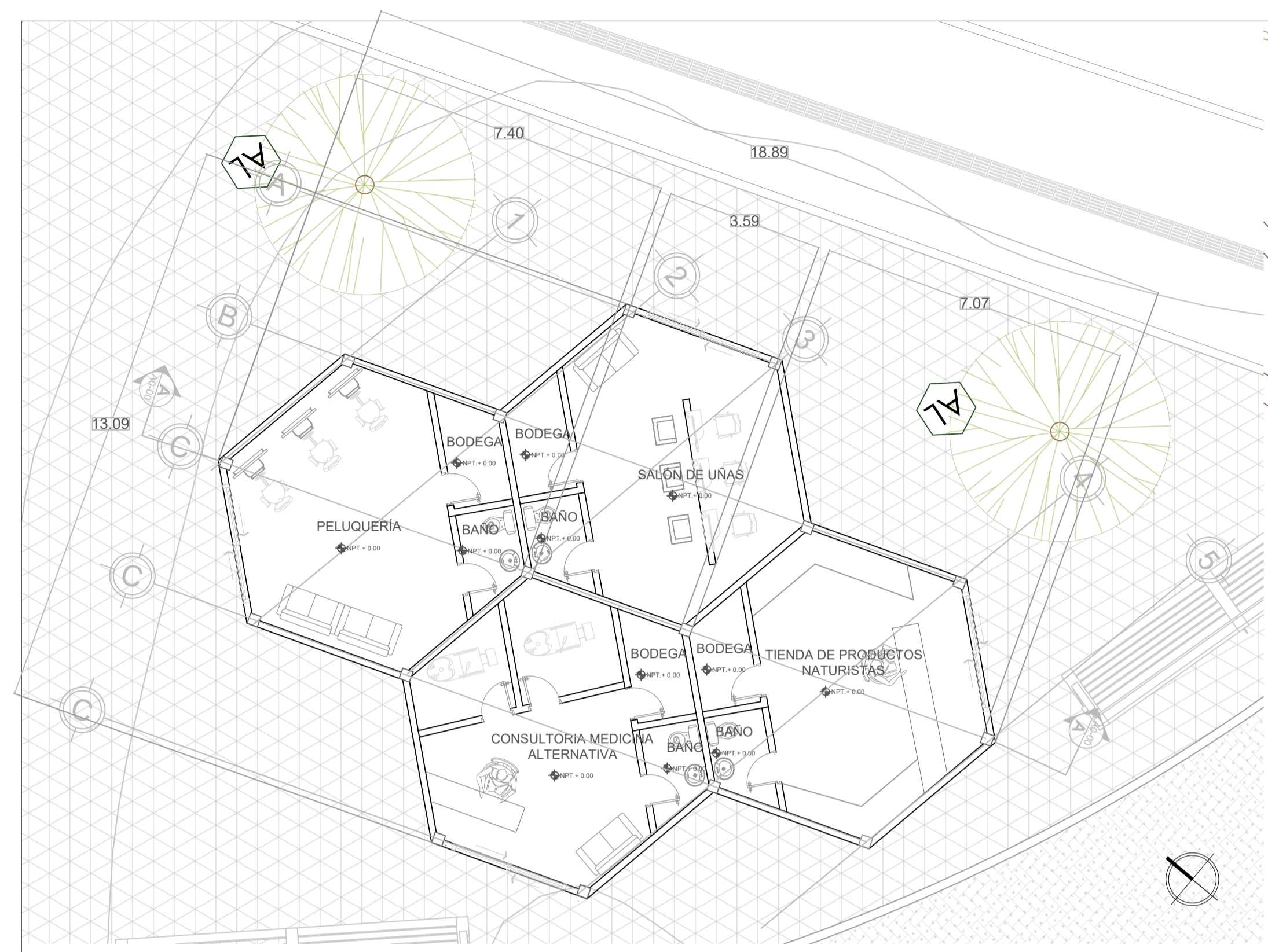
ESC. 1:50



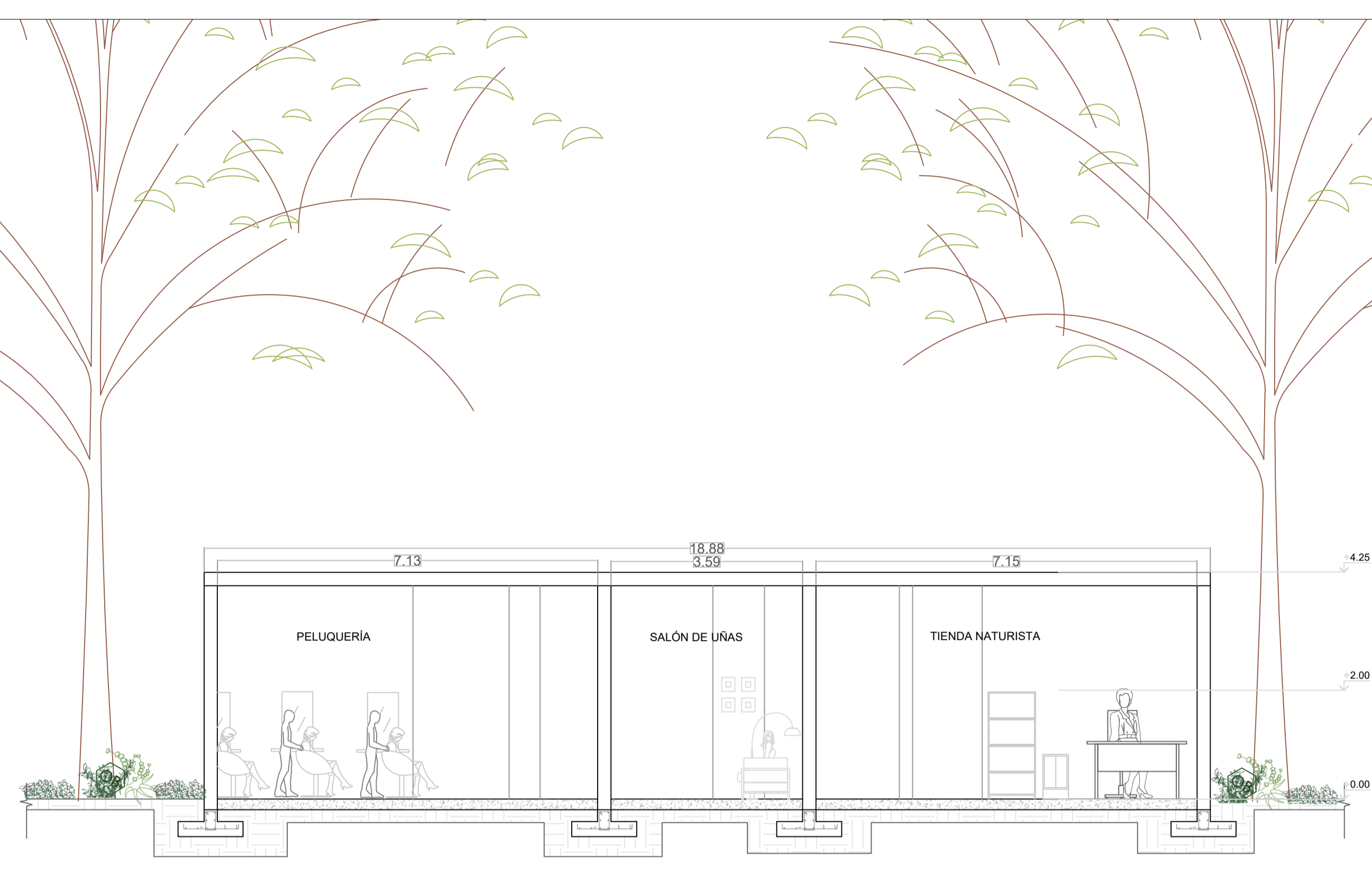
SIMBOLOGIA	NOMBRE	ESPECIE NATIVA	PROFUNDIDAD MINIMA DE AHOYADO	ALTURA MAJUNA APROX	DIAMETRO DE COPA
HERBAS					
08	Ocimum Basilicum (vire purpurascens)	Albaca morada	X	0.2	0.4-0.6
09	Calendula Officinalis	Calendula	X	0.2	0.4-0.7
10	Cymbopogon nardus	Citroneta	X	0.3	1-2
11	Matricaria Chamomilla	Mancanilla dulce	X	0.2	0.2-0.6
12	Mentha Spicata	Menta	X	0.2	0.3-0.9
ARBUSTO					
13	Ruta graveolens	Ruda	X	0.3	0.6-1.2
ÁRBOLES					
14	Parajubaea coocoides	Palma cocuato	X	0.8	20-30

N°	A	B	C
Z1	1.00	1.00	0.25

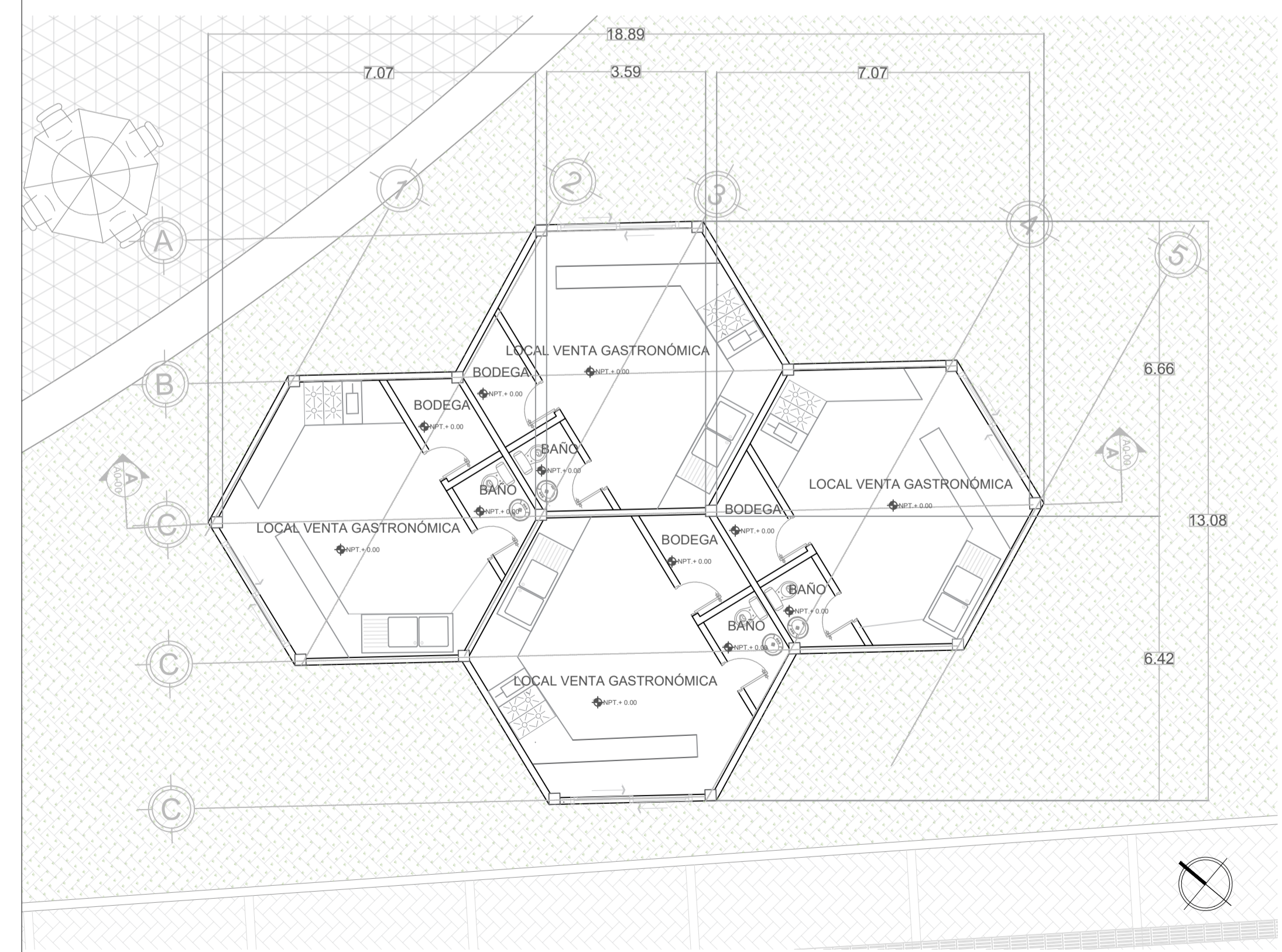
N°	A	B	C
V1	0.15	0.15	1.98
V2	0.15	0.15	3.31
V3	0.15	0.15	3.34
V4	0.15	0.15	2.02
V5	0.15	0.15	3.73
V6	0.15	0.15	4.07



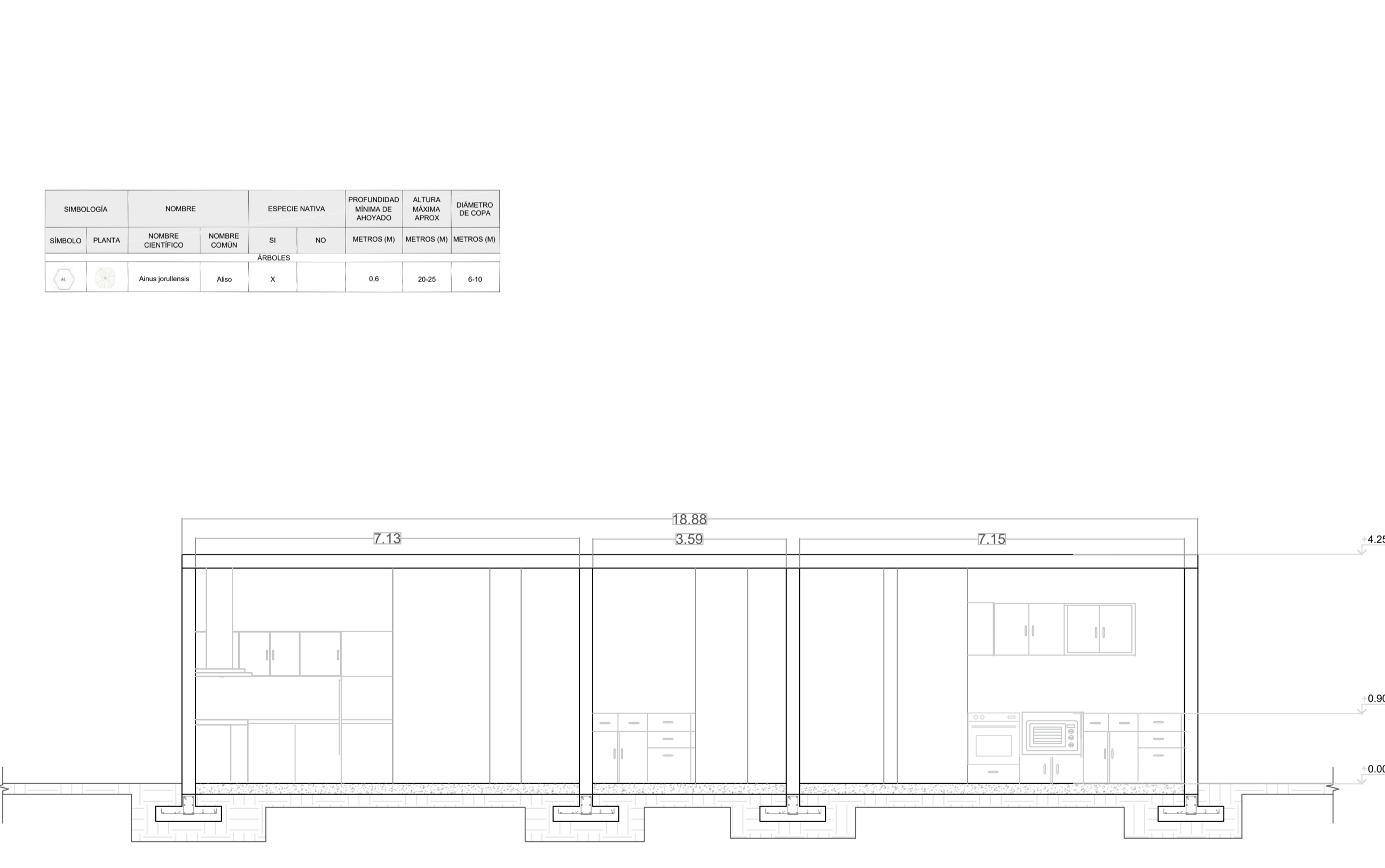
MÓDULO DE COMERCIO TIPO 1
ESC. 1:100



CORTE LONGITUDINAL
ESC. 1:75

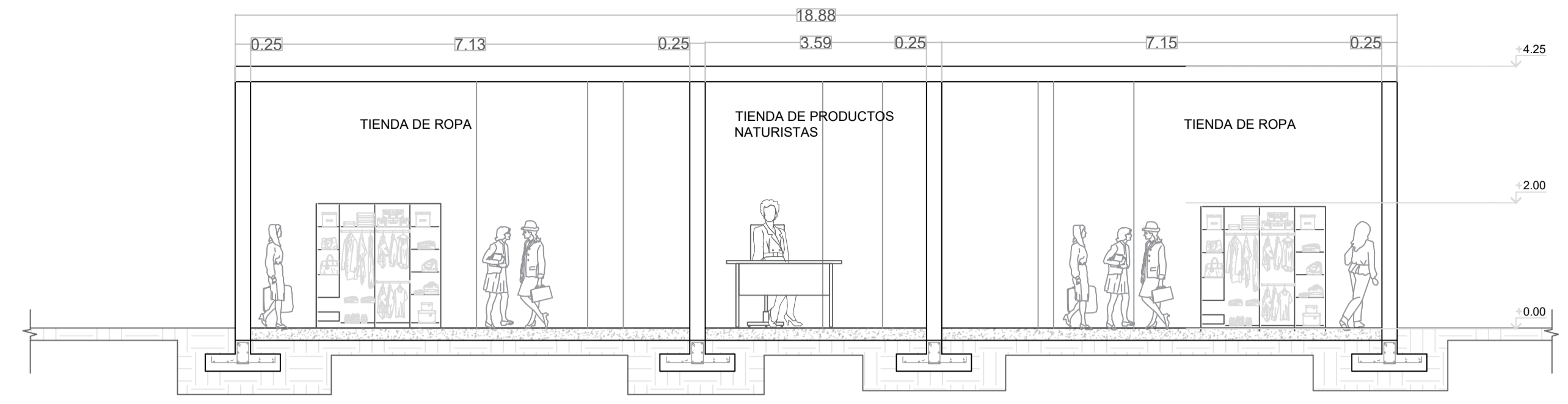
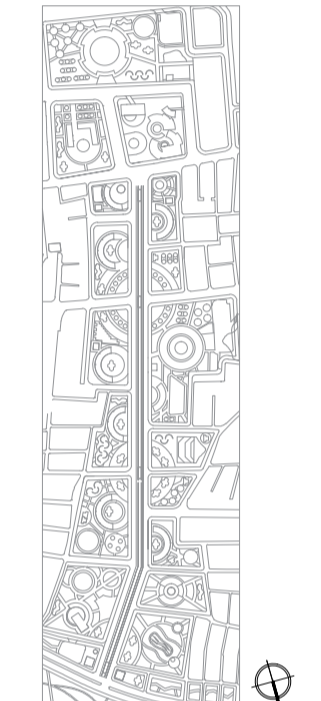


MÓDULO DE COMERCIO TIPO 3
ESC. 1:100

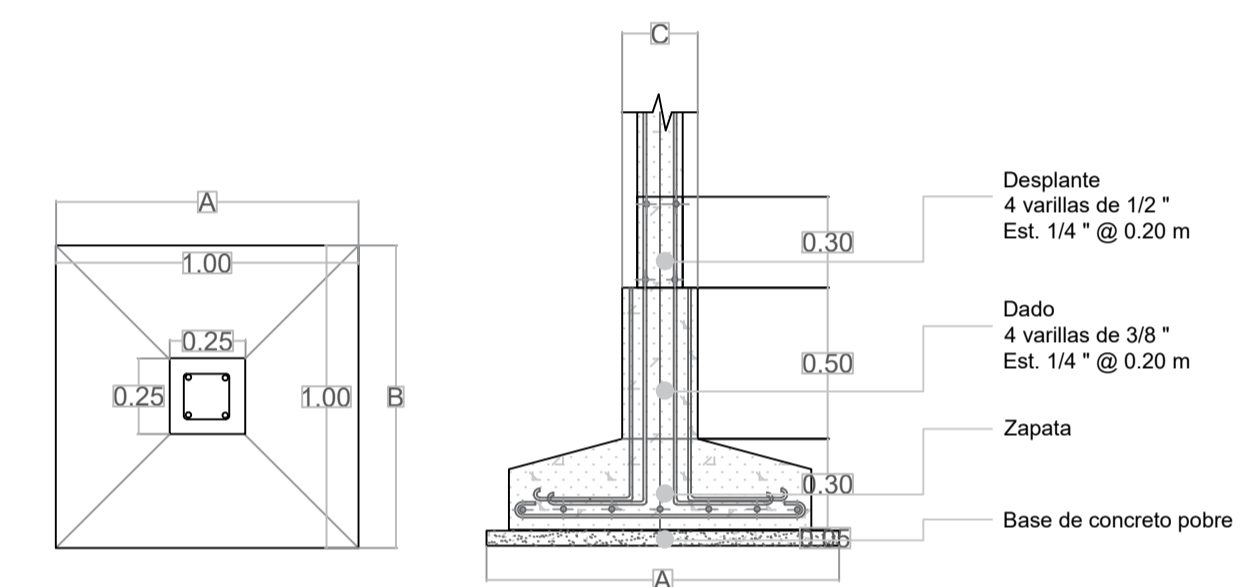
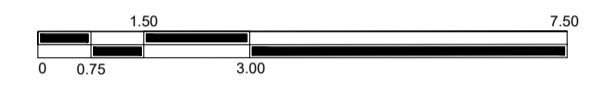


CORTE LONGITUDINAL
ESC. 1:75

SIMBOLOGÍA		NOMBRE		ESPECIE NATIVA		PROFUNDIDAD	ALTURA	DIAMETRO
SÍMBOLO	PLANTA	NOMBRE CIENTÍFICO	NOMBRE COMÚN	SI	NO	METROS (M)	METROS (M)	METROS (M)
ÁRBOLES								
		Ainus joutelensis	Aliso	X		0,6	20-25	6-10



CORTE LONGITUDINAL
ESC. 1:75



DETALLE ZAPATA AISLADA
ESC. 1:25

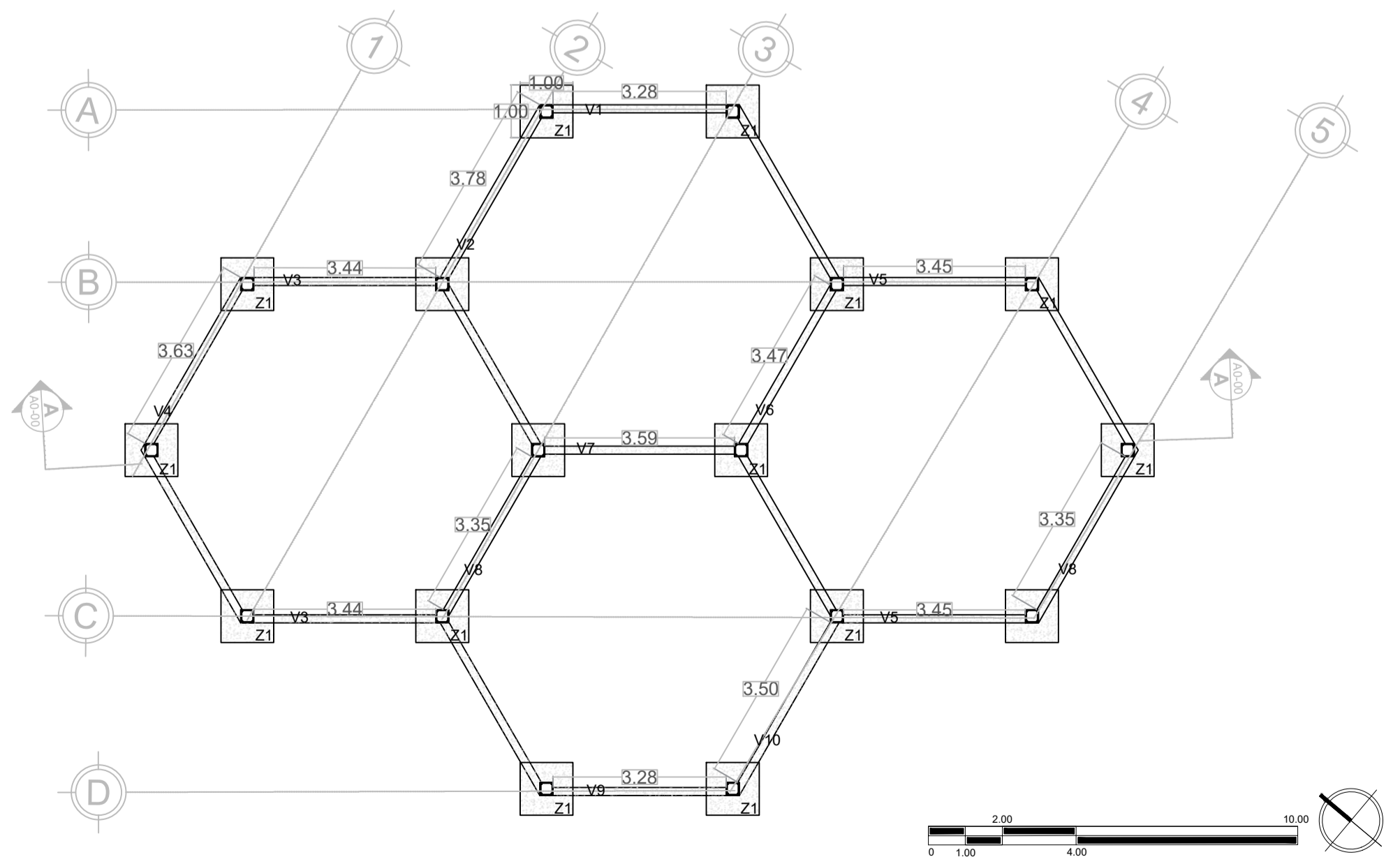
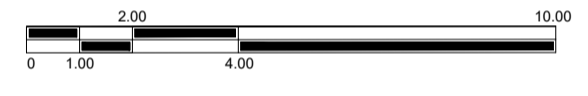


SIMBOLOGÍA	NOMBRES		ESPECIE NATIVA	PROFUNDIDAD MÍNIMA DE ANCHIZADO	ALTURA MÁXIMA APROX.	DIÁMETRO DE COPA	
	SÍMBOLO	PLANTA					NOMBRE CIENTÍFICO
[Symbol]	[Symbol]	Alnus jorullensis	Aliso	X	0.6	20-25	6-10
[Symbol]	[Symbol]	Clivum Ballum (vir. purpurascens)	Albaca morada	X	0.2	0.4-0.6	0.3-0.5
[Symbol]	[Symbol]	Marricaria Chamomilla	Marricaria Dulce	X	0.2	0.2-0.6	0.3-0.5
[Symbol]	[Symbol]	Mentha Spicata	Menta	X	0.2	0.3-0.9	0.4-0.8

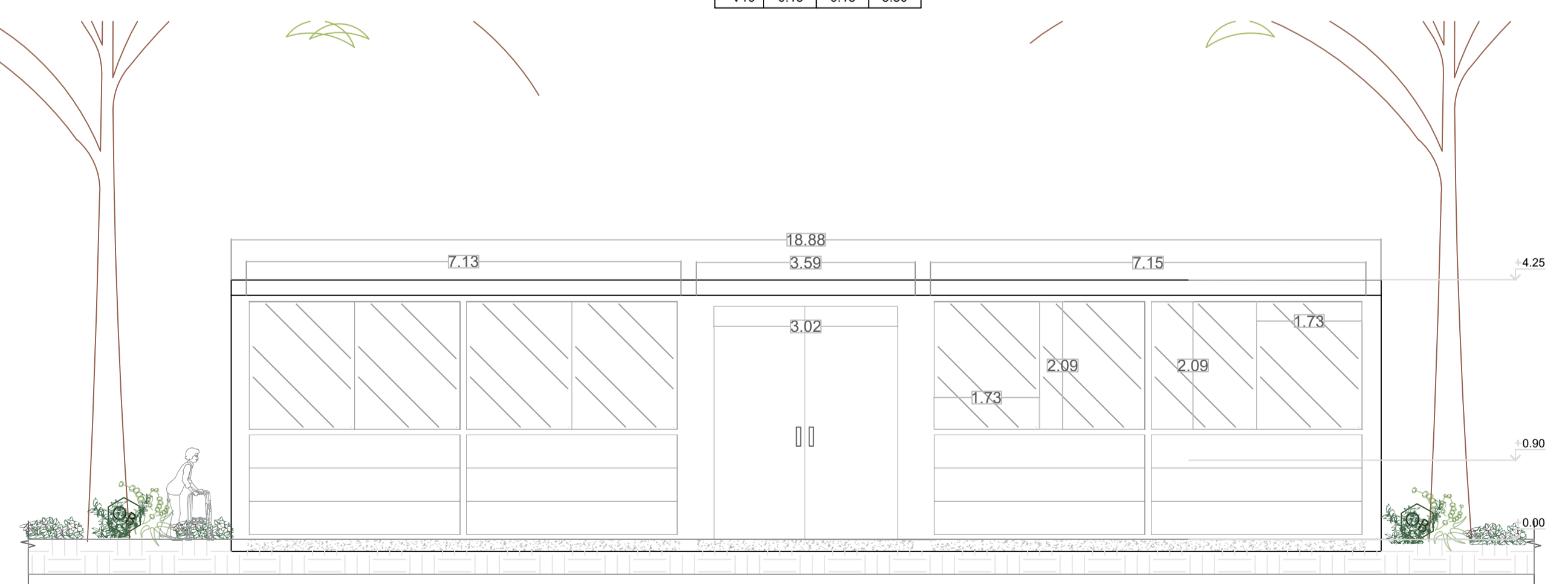
N°	A	B	C
V1	0.15	0.15	3.28
V2	0.15	0.15	3.78
V3	0.15	0.15	3.44
V4	0.15	0.15	3.65
V5	0.15	0.15	3.45
V6	0.15	0.15	3.47
V7	0.15	0.15	3.59
V8	0.15	0.15	3.35
V9	0.15	0.15	3.28
V10	0.15	0.15	3.50

N°	A	B	C
Z1	1.00	1.00	0.25

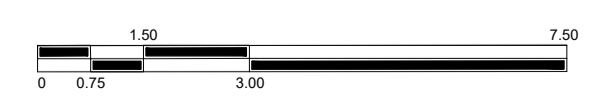
MÓDULO DE COMERCIO TIPO 2
ESC. 1:100

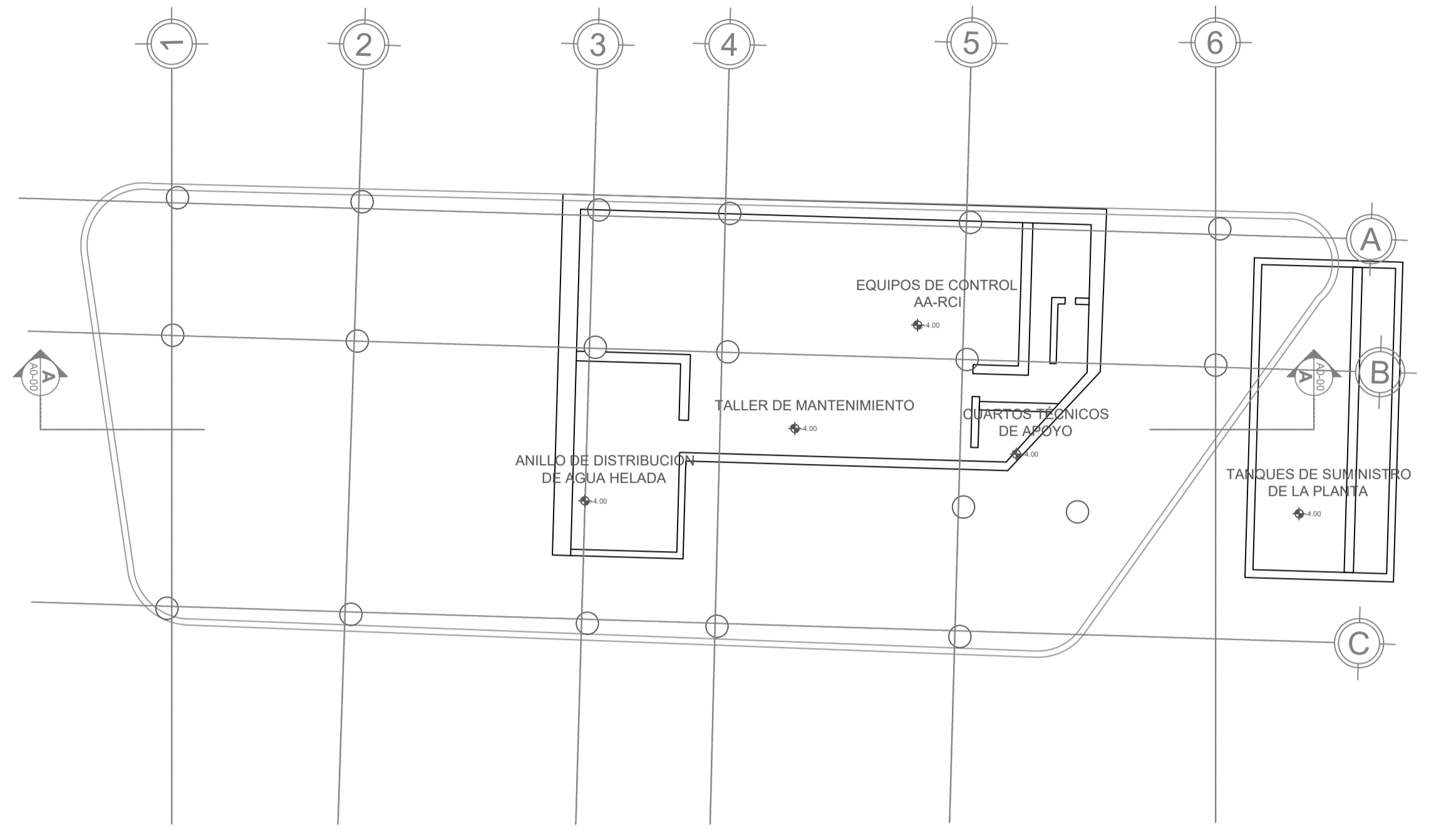



CIMENTACIÓN ZAPATAS AISLADAS EN PÓRTICOS DE CONCRETO
ESC. 1:100



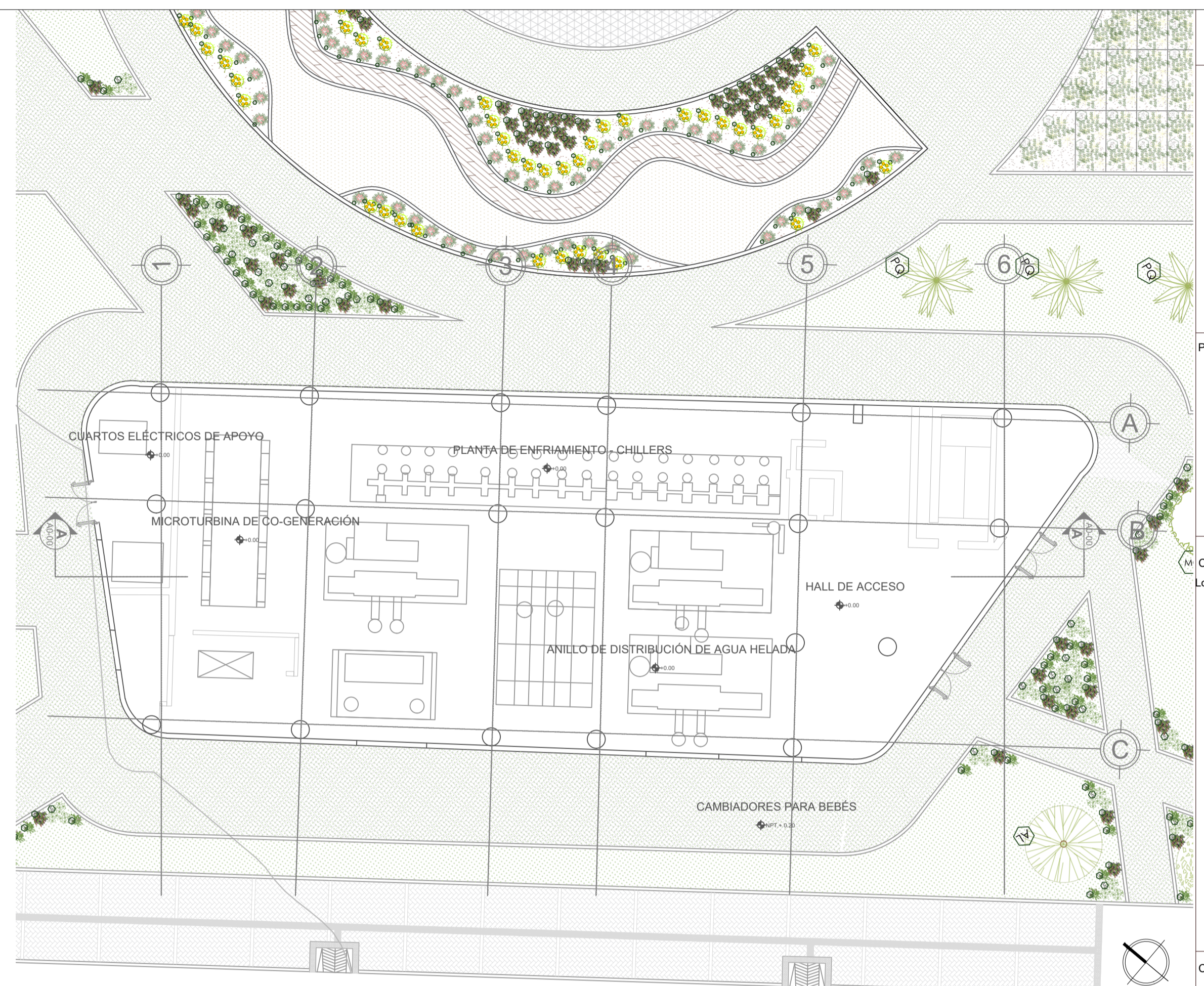
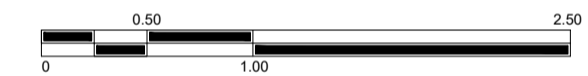
ALZADO
ESC. 1:75





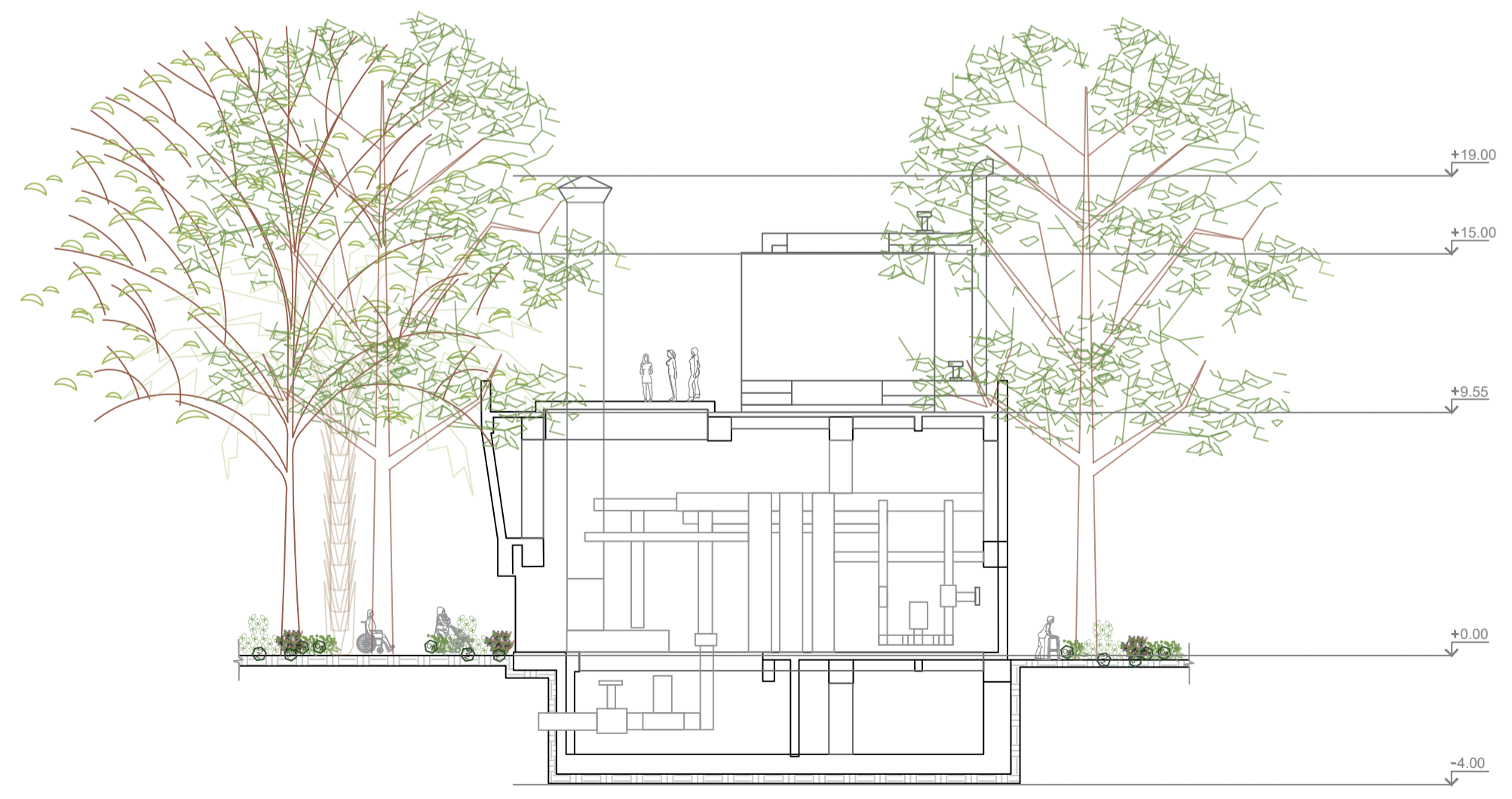
PLANTA DE SÓTANO

ESC. 1:250



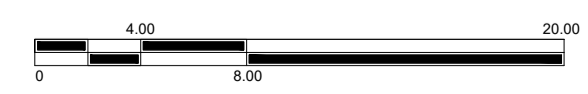
PLANTA DE PRIMER PISO

ESC. 1:250



CORTE TRANSVERSAL

ESC. 1:200




SIMBOLOGÍA		NOMBRE		ESPECIE NATIVA		PROFUNDIDAD	ALTURA	DIÁMETRO
SÍMBOLO	PLANTA	NOMBRE CIENTÍFICO	NOMBRE COMÚN	SI	NO	METROS (M)	METROS (M)	METROS (M)
HIERBAS								
08		Oidium Balicum (var purpurascens)	Albaca morada	X		0.2	0.4-0.6	0.3-0.5
09		Calendula Officinalis	Calendula	X		0.2	0.4-0.7	0.3-0.5
10		Cymbopogon nardus	Citronela	X		0.3	1-2	0.6-1
11		Matricaria Chamomilla	Manzanilla dulce	X		0.2	0.2-0.6	0.3-0.5
12		Mentha Spicata	Menta	X		0.2	0.3-0.9	0.4-0.8
ARBUSTO								
13		Ruta graveolens	Ruta	X		0.3	0.6-1.2	0.6-1
ÁRBOLES								
14		Alnus jordanensis	Aliso	X		0.6	20-25	6-10
15		Magnolia grandiflora	Magroto	X		0.7	12-15	5-8
16		Parajubaea coccoloba	Palma cocotito	X		0.8	20-30	10-15

FUENTE: DISTRITO TÉRMICO, EPM DE MEDELLÍN, 2017

PROYECTO
TEJIENDO COMUNIDAD ,
RINCÓN SUBA

CONVENCIONES E INFORMACIÓN
Localización dentro del Eje temático



CURSO
OPCIÓN DE ÉNFASIS
GRUPO 05

CONTIENE

DISTRITO TÉRMICO
EPM DE MEDELLÍN

OBSERVACIONES
Se toma como referente el distrito térmico EPM de Medellín, posteriormente se realiza la intervención del espacio público y la parte de biofilia.

ESCALA
Indicada

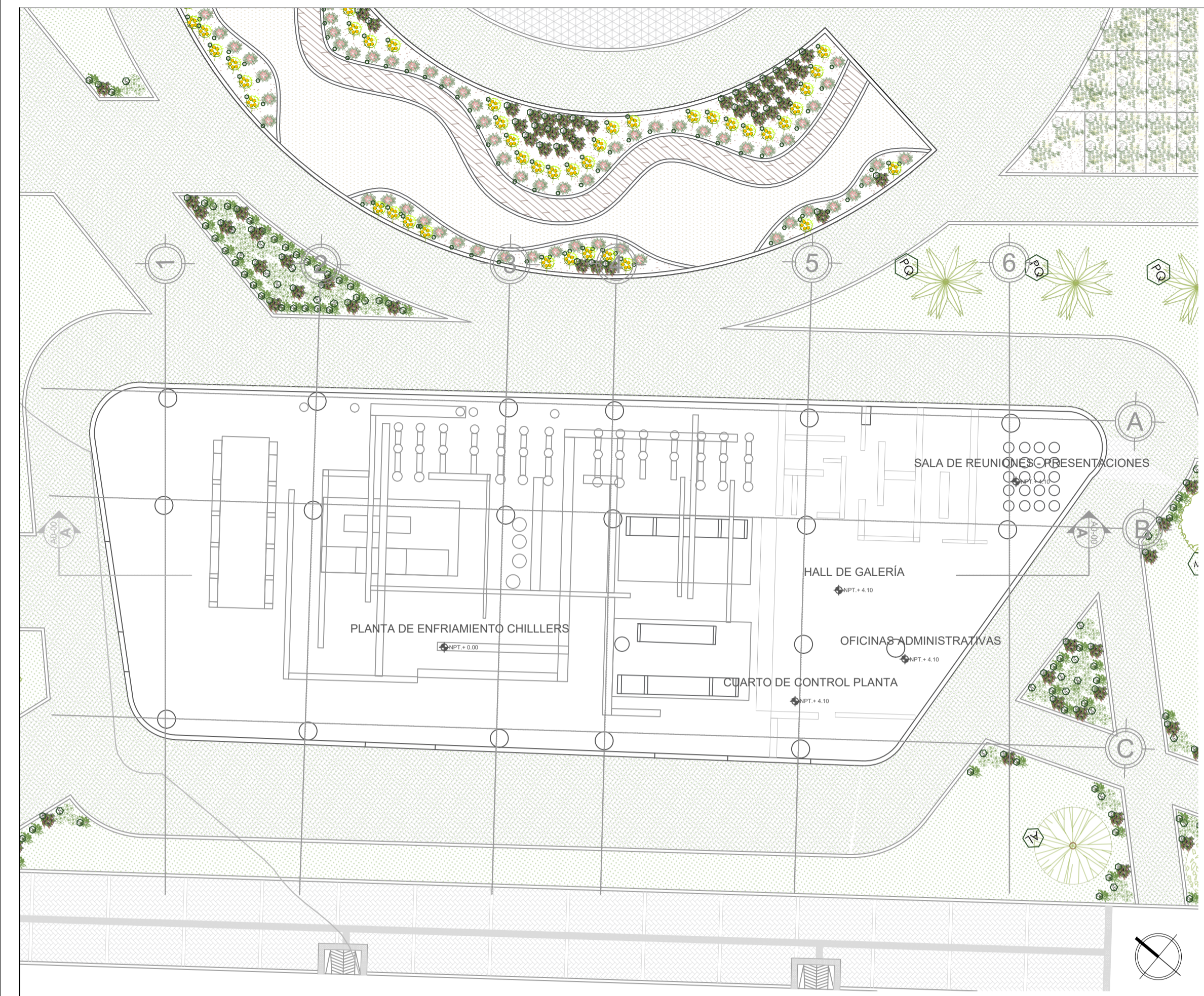
FECHA
26/05/2025

ARCHIVO

FECHA COPIA

DIBUJO

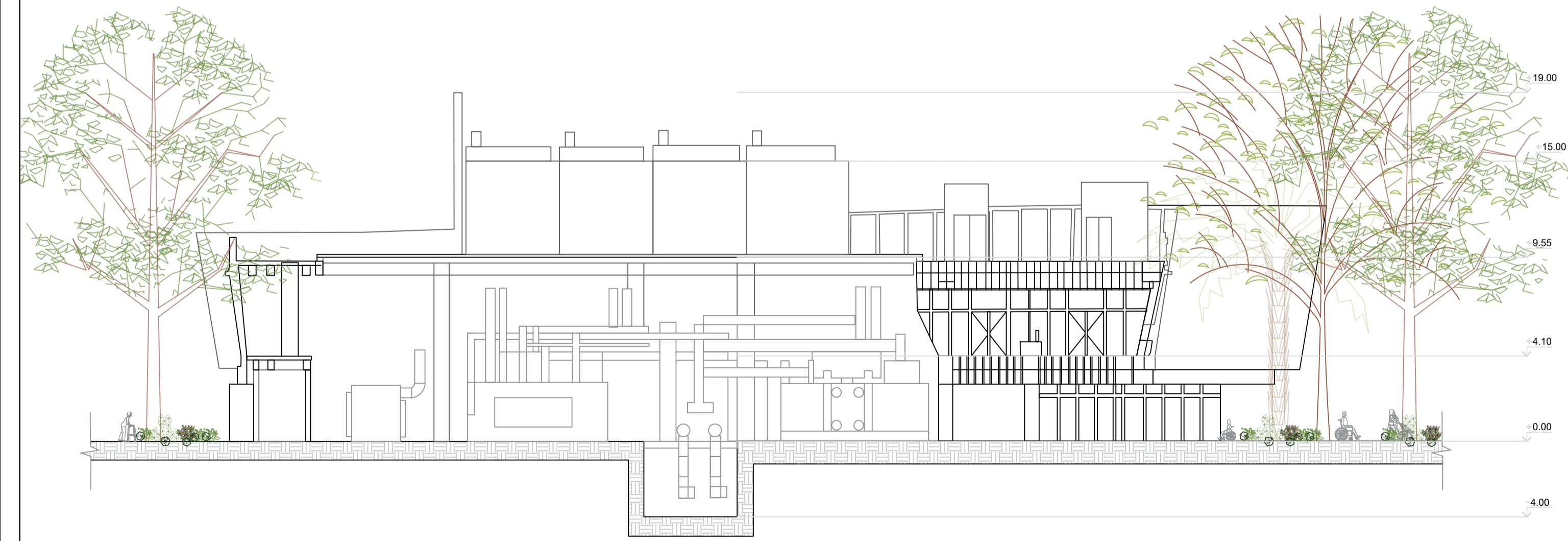
ELABORACIÓN



PLANTA DE SEGUNDO PISO
ESC. 1:250



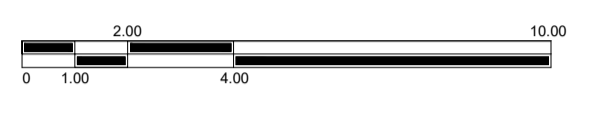
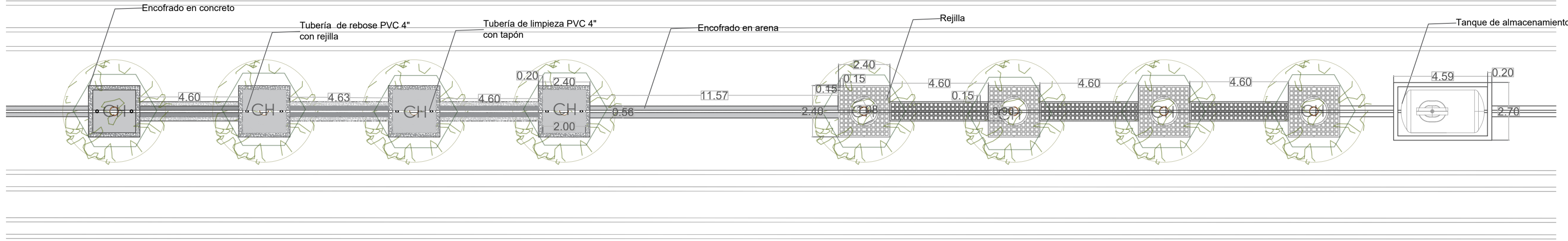
PLANTA DE CUBIERTAS
ESC. 1:250



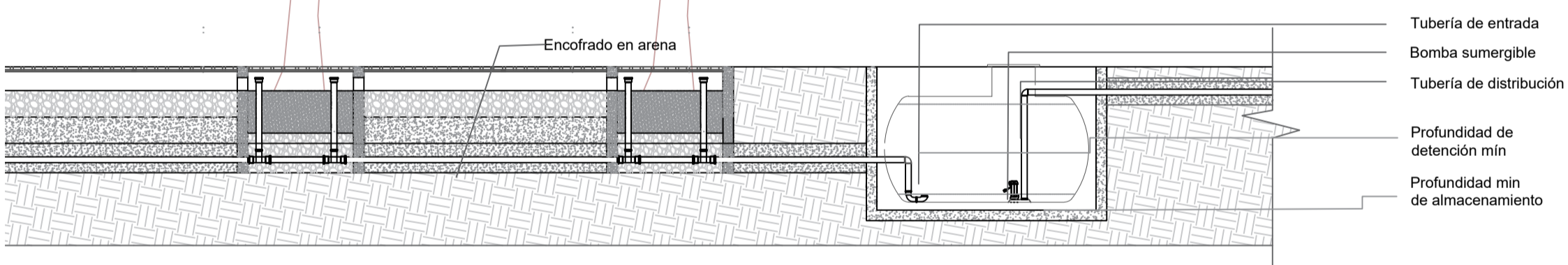

CORTE LONGITUDINAL
ESC. 1:200

SIMBOLOGÍA		SIMBOLOGÍA		ESPECIE NATIVA		PROFUNDIDAD	ALTURA	DIÁMETRO
SÍMBOLO	PLANTA	NOMBRE CIENTÍFICO	NOMBRE COMÚN	SI	NO	MÍNIMA DE AHUYADO METROS (M)	MÁXIMA APROX METROS (M)	DE COPA
HIERBAS								
08		Oenanthe laticornis (var purpurascens)	Aibaca morada	X		0.2	0.4-0.6	0.3-0.5
09		Calendula officinalis	Calendula	X		0.2	0.4-0.7	0.3-0.5
10		Cymbopogon nardus	Citronela	X		0.3	1-2	0.6-1
11		Matricaria chamomilla	Manzanilla dulce	X		0.2	0.2-0.6	0.3-0.5
12		Mentha spicata	Menta	X		0.2	0.3-0.9	0.4-0.8
ARBUSTO								
13		Ruta graveolens	Ruda	X		0.3	0.6-1.2	0.6-1
ÁRBOLES								
14		Alnus jordanensis	Aliso	X		0.6	20-25	6-10
15		Magnolia grandiflora	Magnolito	X		0.7	12-15	5-8
16		Parajubaea coccoloba	Palma coccoloba	X		0.8	20-30	10-15

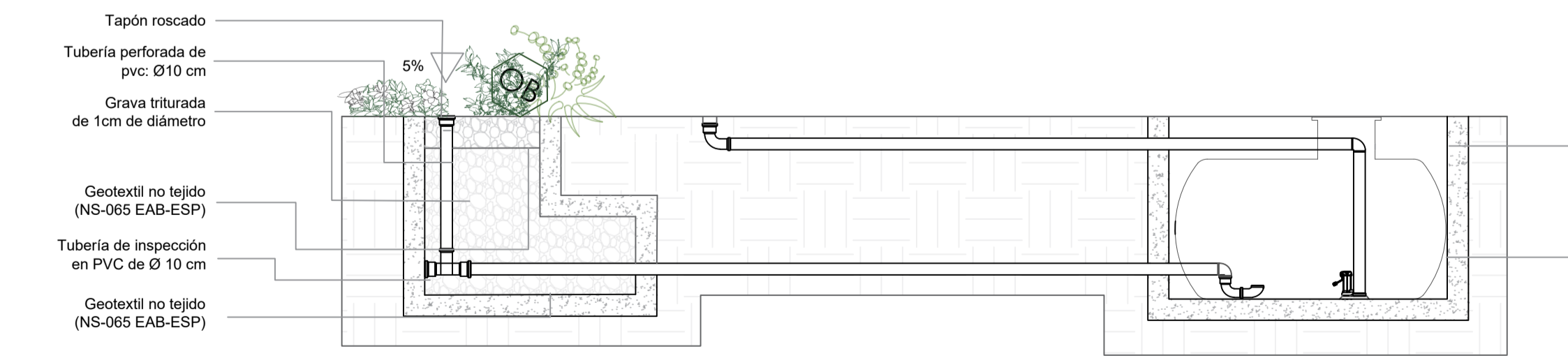
FUENTE: DISTRITO TÉRMICO, EPM DE MEDELLÍN, 2017



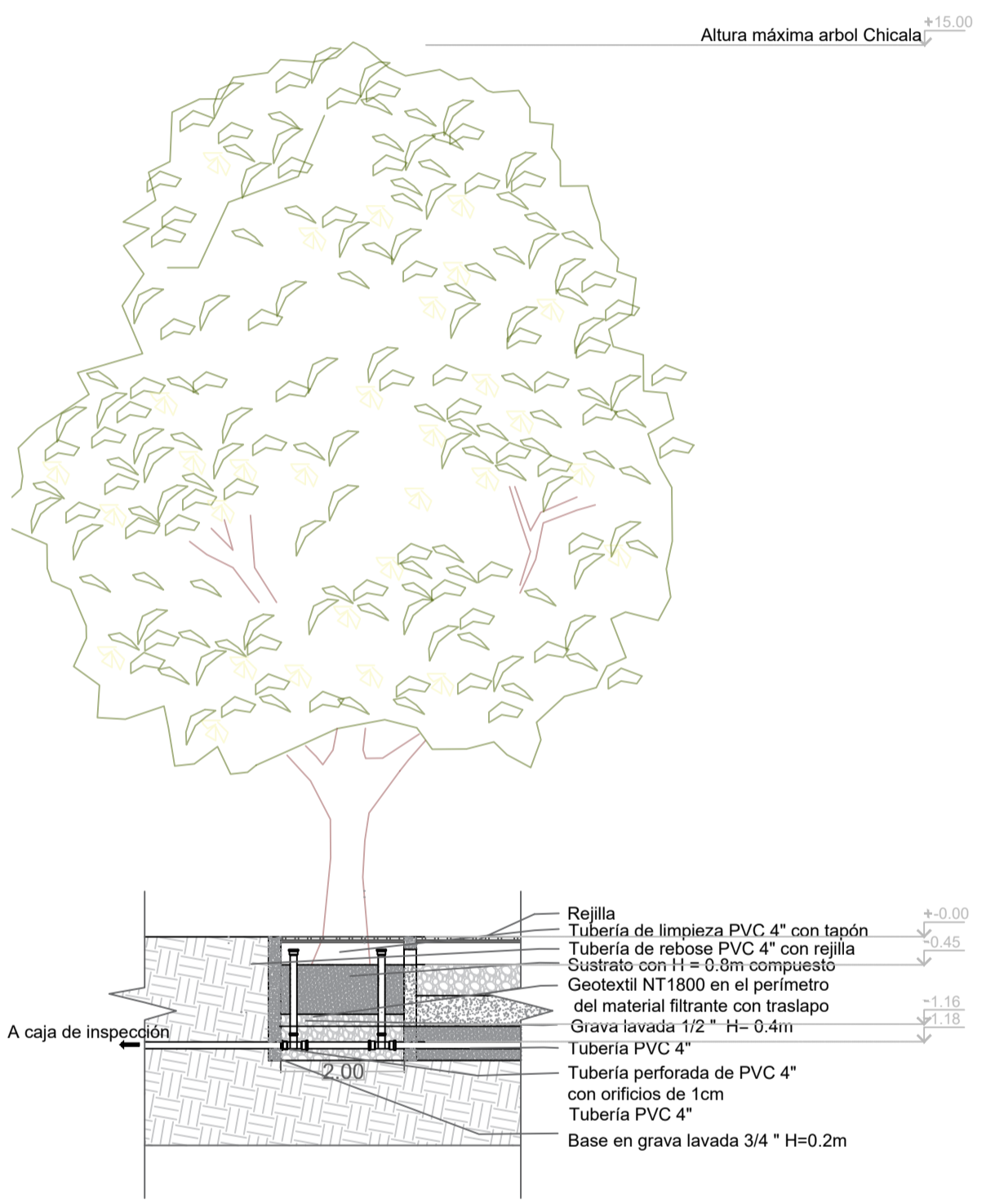
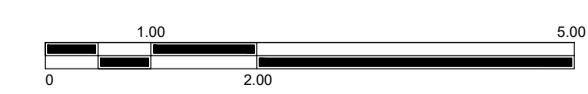
PLANTA TREN DE ALCORQUES
ESC. 1:100



CORTE LONGITUDINAL
ESC. 1:100



CORTE LONGITUDINAL ZANJA DE INFILTRACIÓN
ESC. 1:50



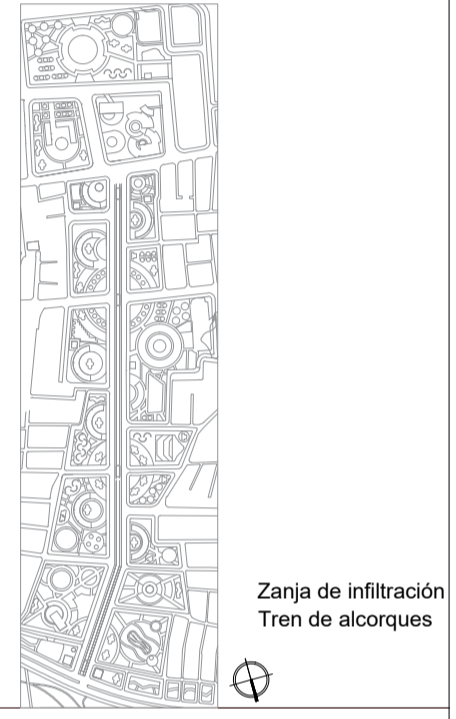
ALCORQUE INUNDABLE
ESC. 1:100

Altura máxima árbol Chicala +15.00

SIMBOLOGIA	NOMBRE	ESPECIE NATIVA	PROFUNDIDAD MÍNIMA DE AHOYADO	ALTURA MÁXIMA APPROX	DIÁMETRO DE COPA	
SP	Tecoma Stans	Chicala	X	0.5	8-15	5-8
HERBAS						
PK	Ocimum Basilicum (ver purpurascens)	Abaca morada	X	0.2	0.4-0.6	0.3-0.5
MC	Melicaria Chamomilla	Manzanilla dulce	X	0.2	0.2-0.6	0.3-0.5
MS	Mentha Spicata	menta	X	0.2	0.3-0.9	0.4-0.8

PROYECTO
TEJIENDO COMUNIDAD , RINCÓN SUBA

CONVENCIONES E INFORMACIÓN
Localización dentro del Eje temático



CURSO
OPCIÓN DE ÉNFASIS
GRUPO 05

CONTIENE
TREN DE ALCORQUES Y ZANJA DE INFILTRACIÓN

OBSERVACIONES
Cada ocho alcorques se usará un tanque de almacenamiento de 1000 lt

ESCALA
Indicada

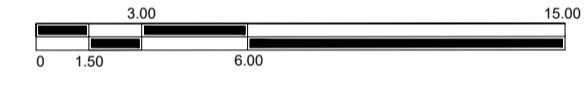
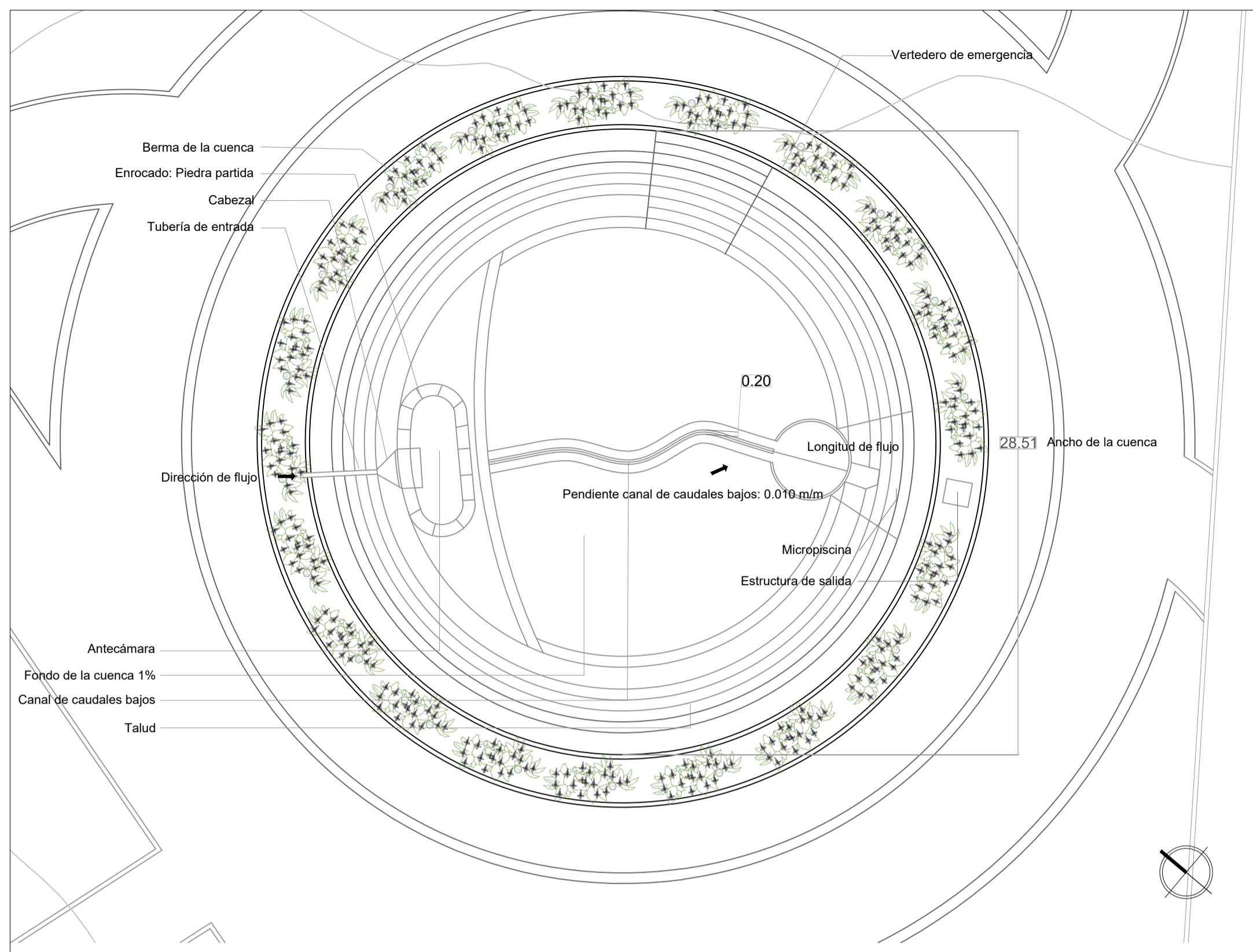
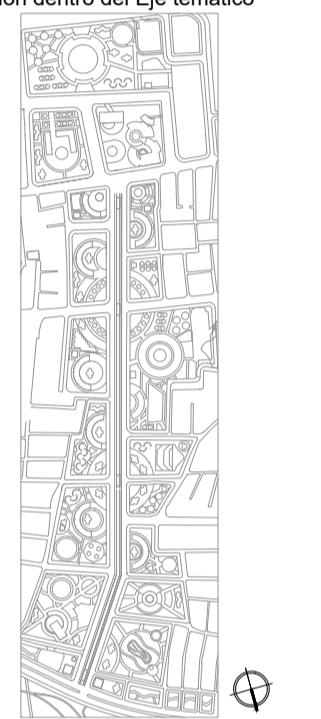
FECHA
26/05/2025

ARCHIVO

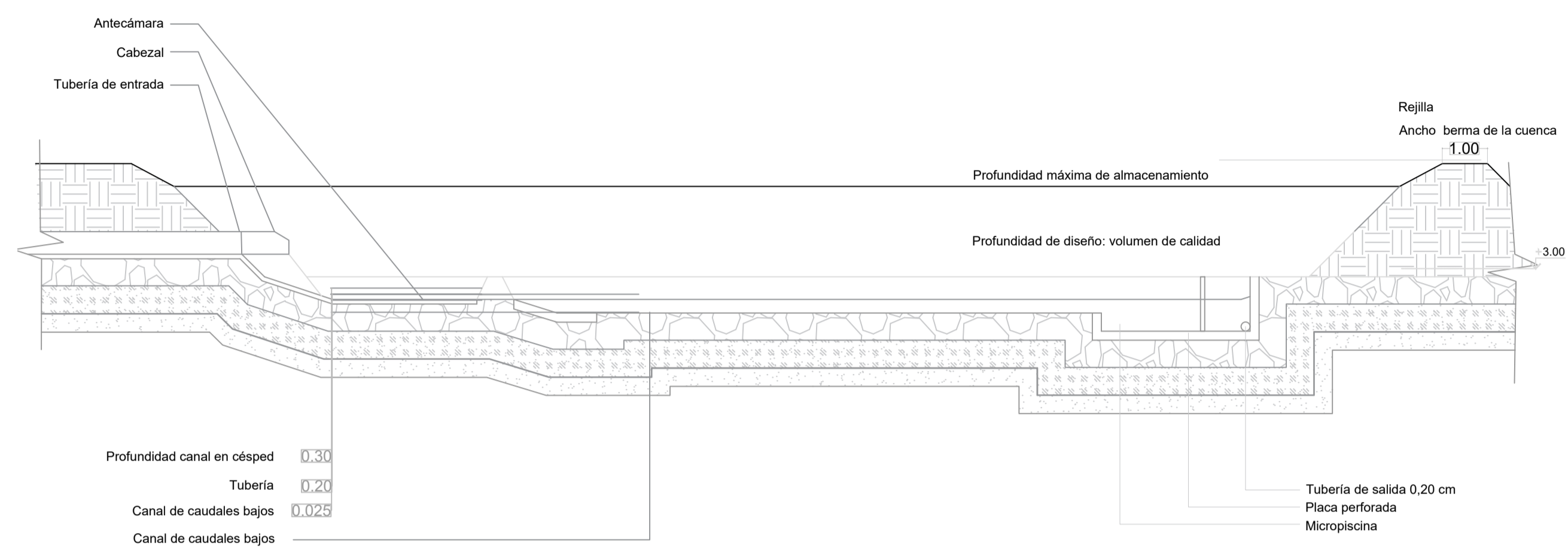
FECHA COPIA

DIBUJO

ELABORACIÓN

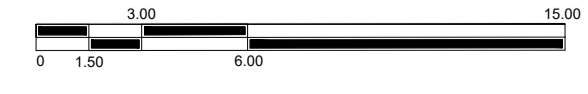


PLANTA CUENCA SECA ZONA MEDITACIÓN
ESC. 1:200

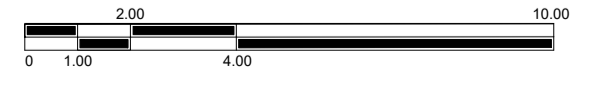
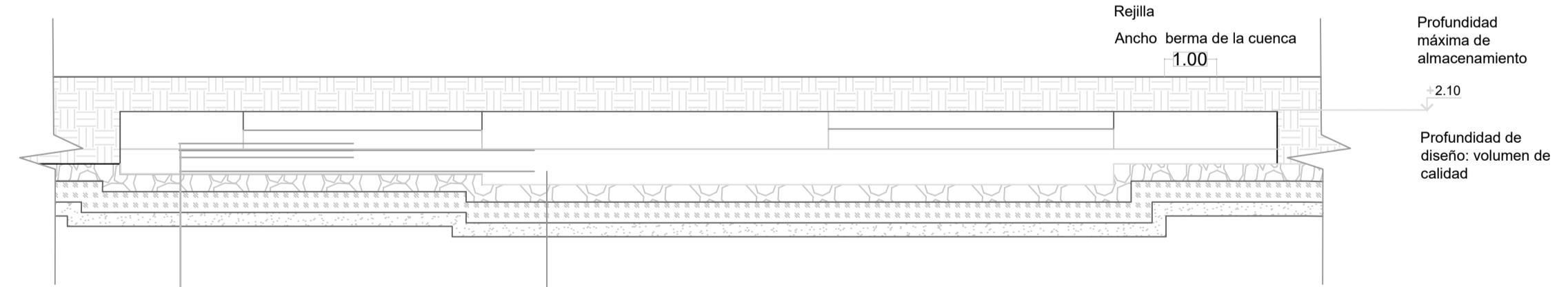


CORTE LONGITUDINAL
ESC. 1:100

Profundidad canal en césped	0.30
Tubería	0.20
Canal de caudales bajos	0.025
Canal de caudales bajos	



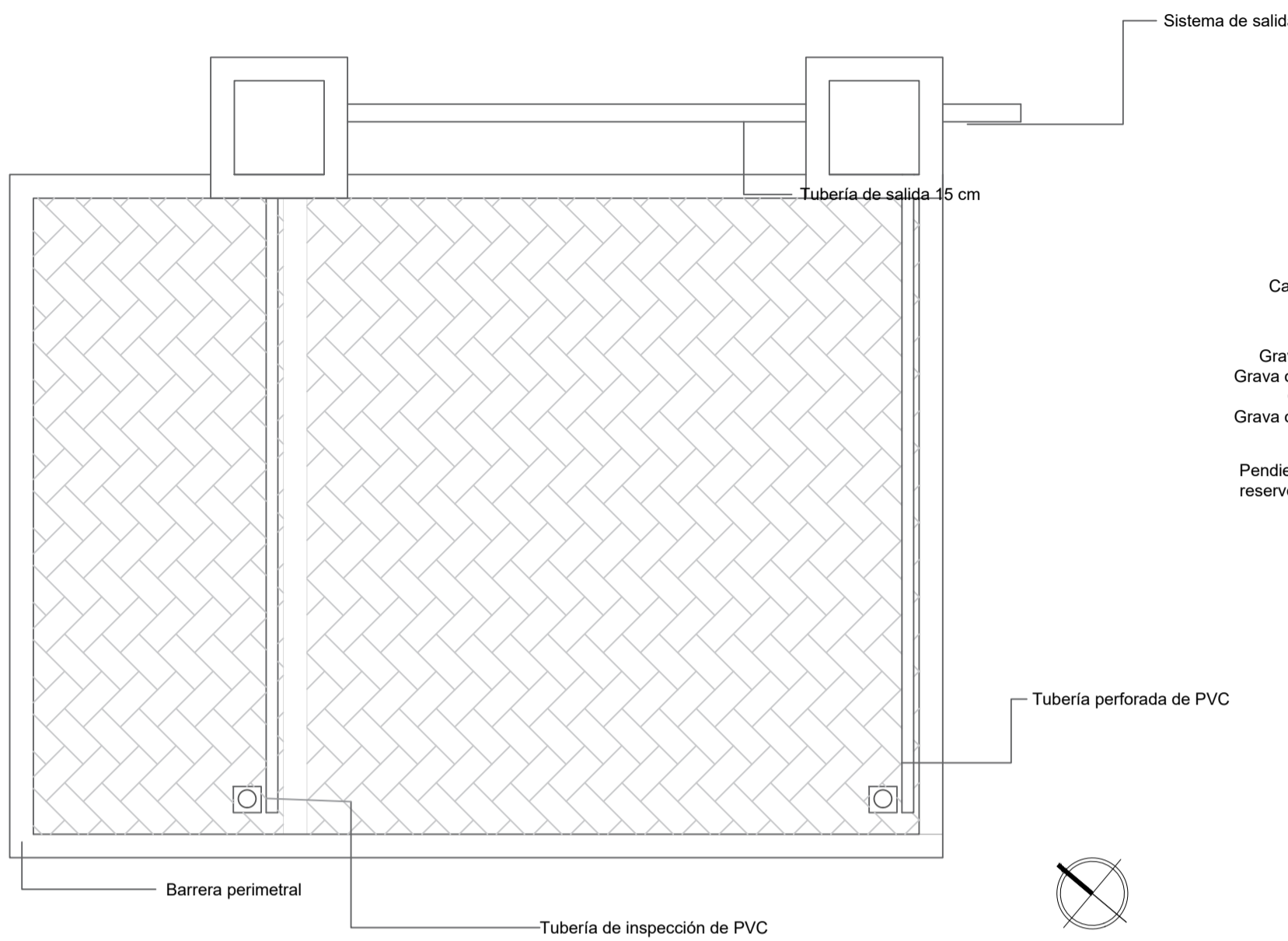
PLANTA CUENCA SECA ZONA JUEGOS INFANTILES
ESC. 1:250




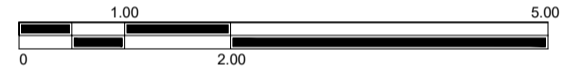
CORTE LONGITUDINAL
ESC. 1:150

Profundidad canal en césped	0.30
Tubería	0.20
Canal de caudales bajos	0.025
Canal de caudales bajos	

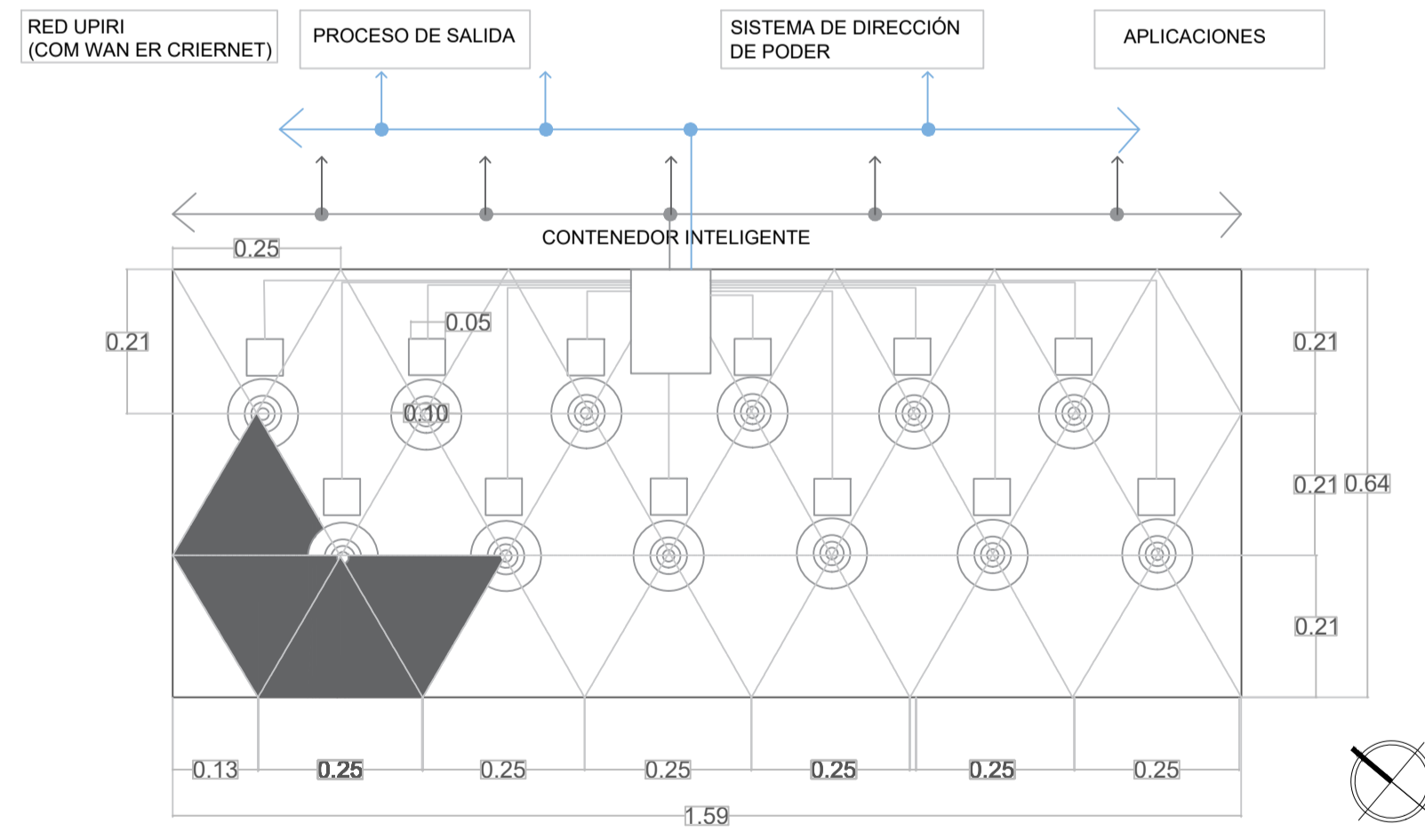
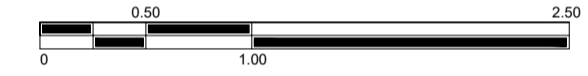
SIMBOLOGIA		NOMBRE		ESPECIE NATIVA		PROFUNDIDAD MÍNIMA DE AHOYADO	ALTURA MÁXIMA APROX.	DIAMETRO DE COPA
SÍMBOLO	PLANTA	NOMBRE CIENTÍFICO	NOMBRE COMÚN	SI	NO	METROS (M)	METROS (M)	METROS (M)
		Cestrum nocturnum	Caballero de la noche	ARBUSTO	X	0.4	2-4	2-3
		Tecoma stans	Chicala	ARBOLES	X	0.5	8-15	5-8



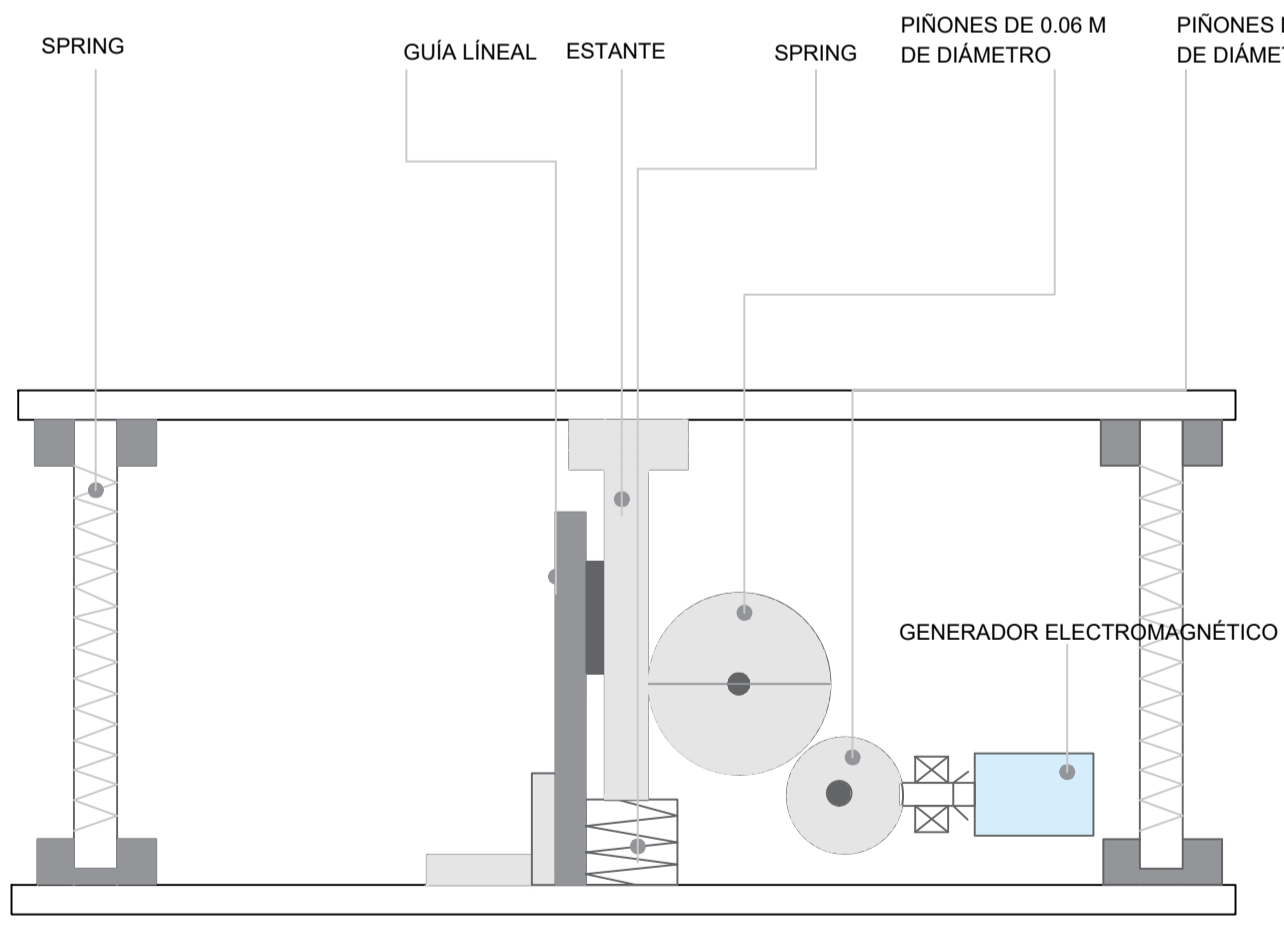
PLANTA PAVIMENTO PERMEABLE ESC. 1:50




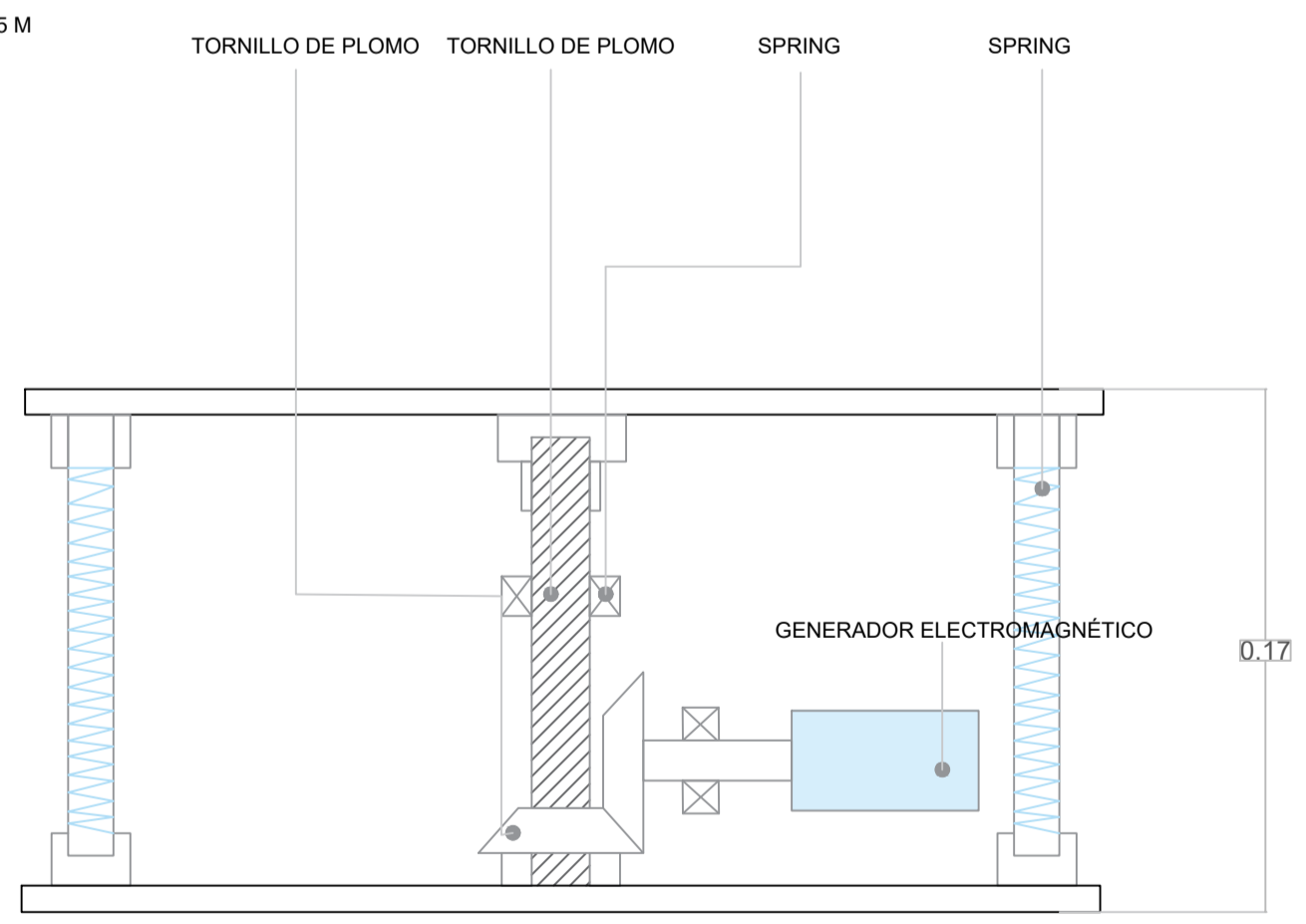
CORTE TRANSVERSAL ESC. 1:25

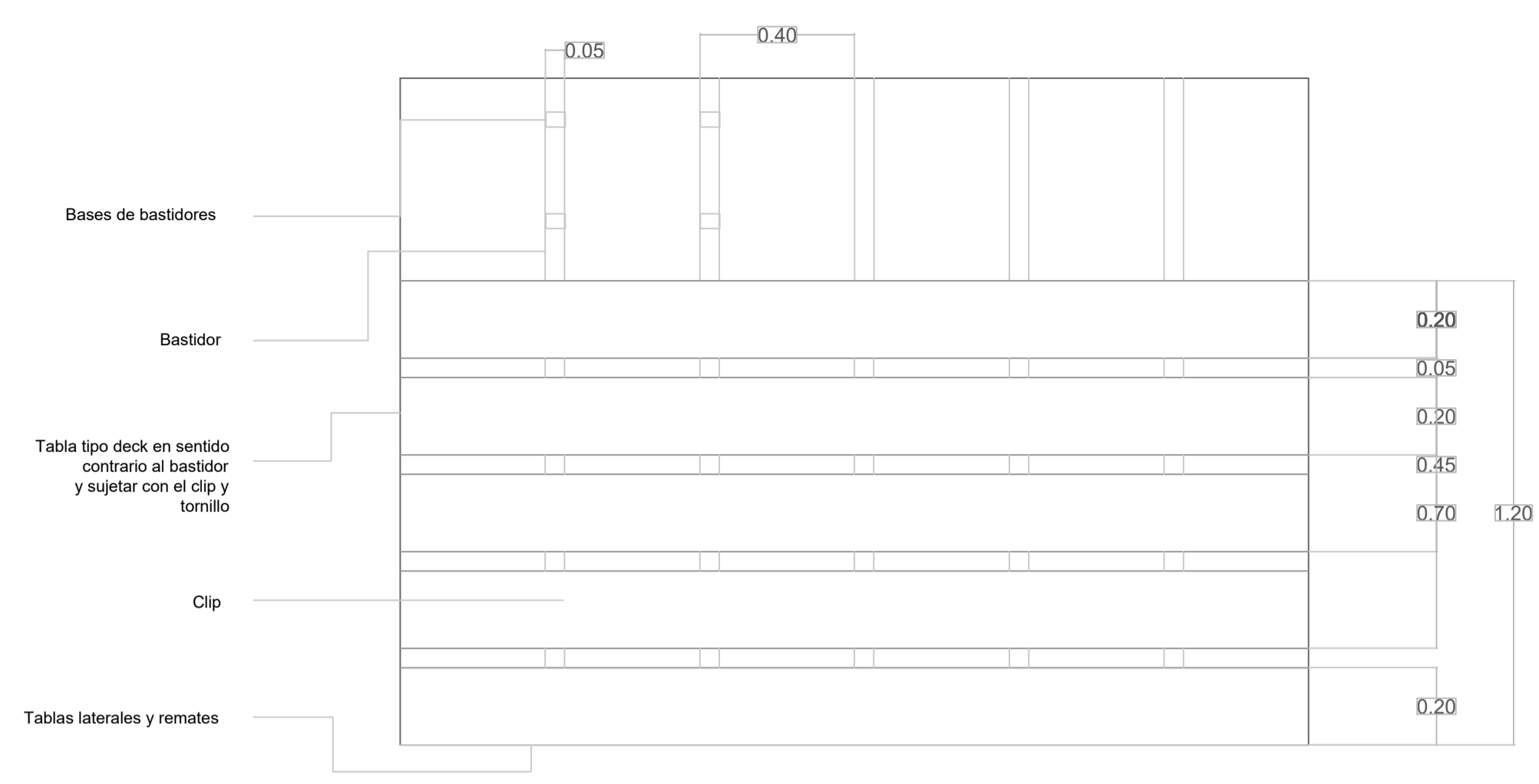


PLANTA PISO ENERGÍA CINÉTICA ESC. 1:10

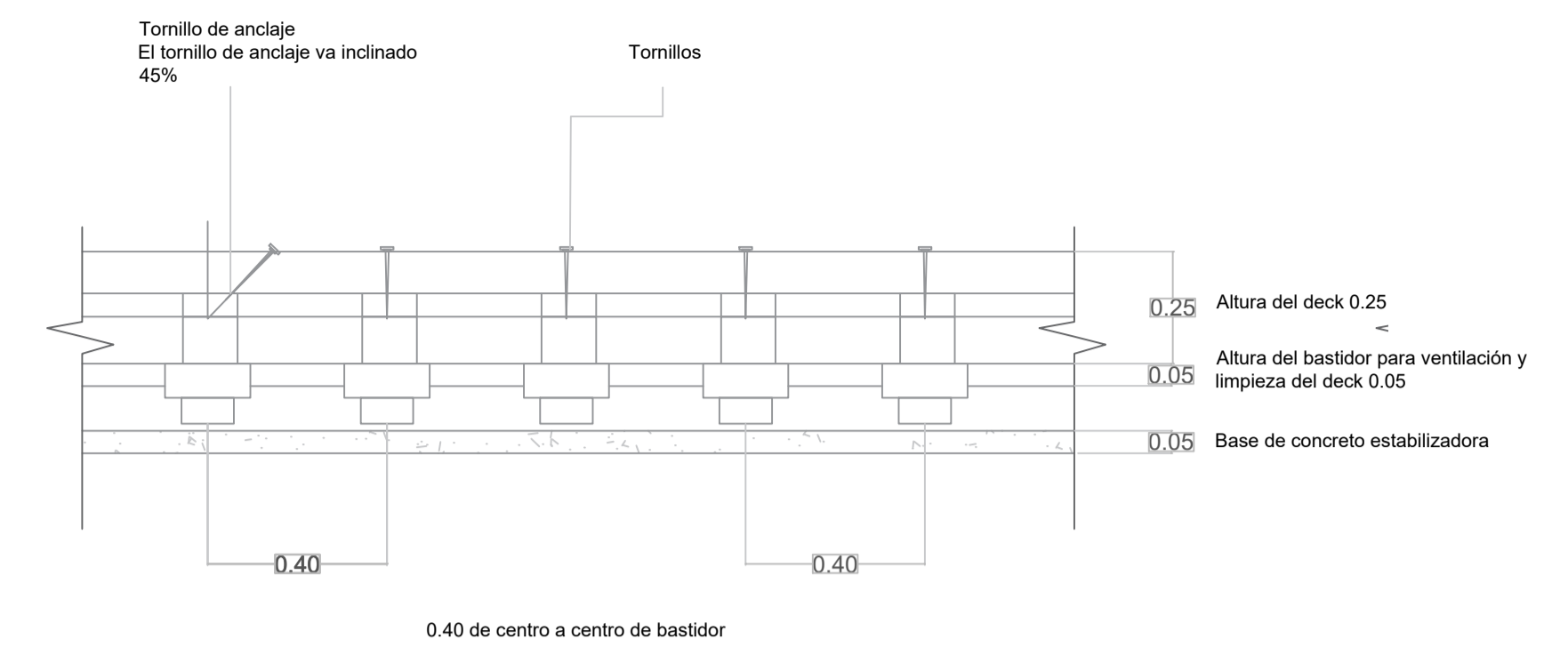


CORTE TRANSVERSAL ESC. 1:25

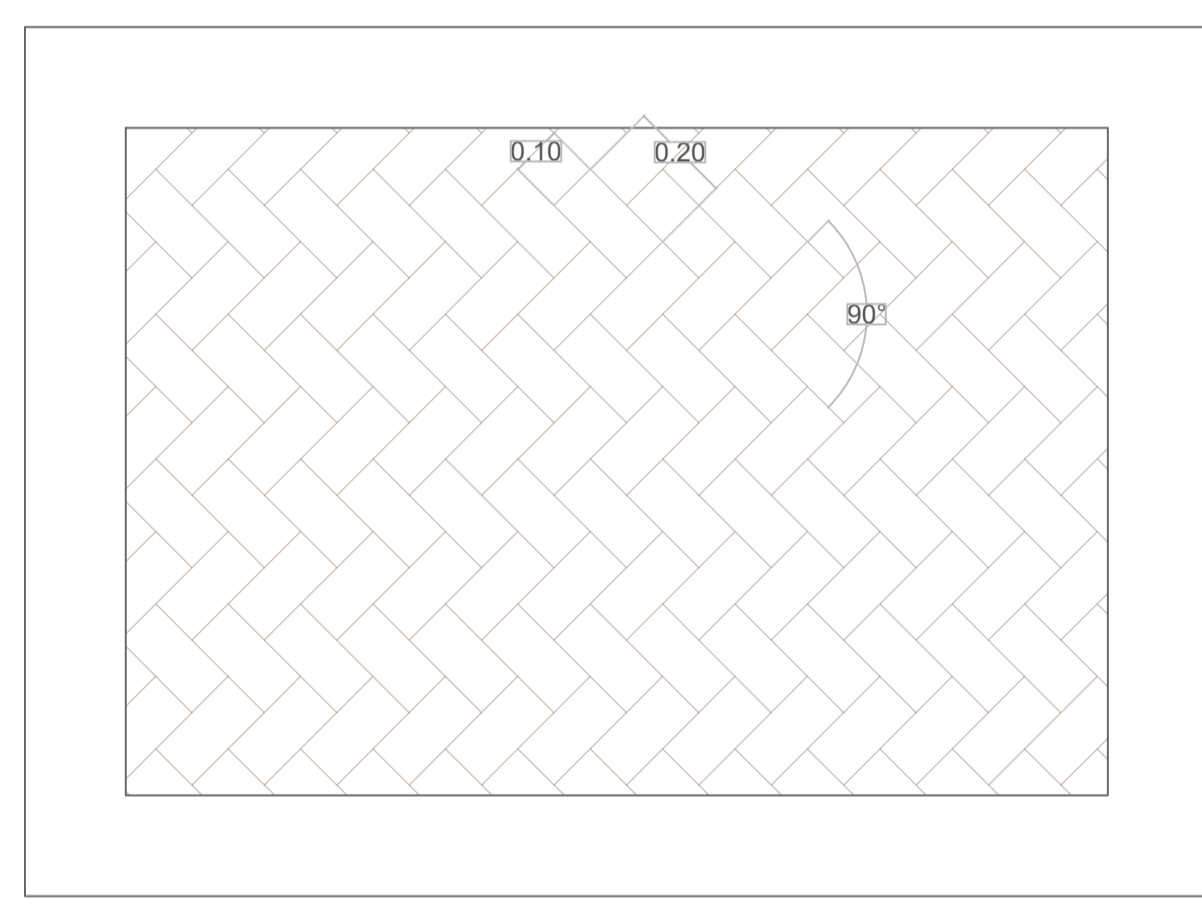




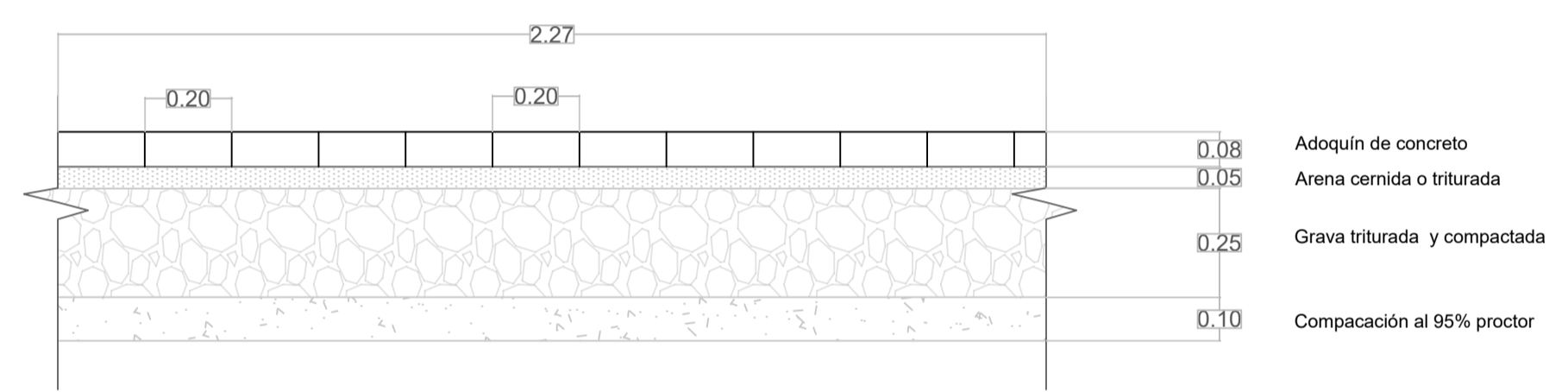
PLANTA MADERA TIPO DECK
ESC. 1:15




CORTE TRANSVERSAL
ESC. 1:15



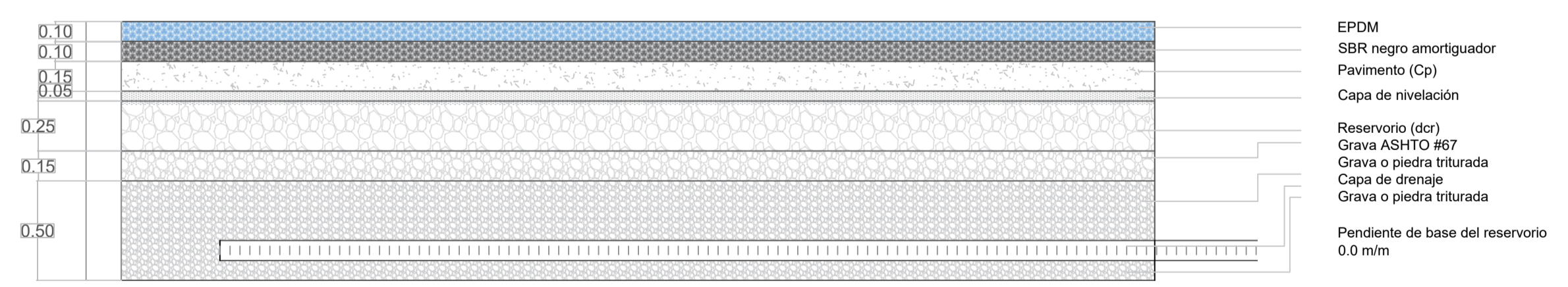
PLANTA ADOQUÍN ESPINA DE PESCADO
ESC. 1:15



CORTE TRANSVERSAL
ESC. 1:15



PLANTA PISO GRANULADO SBRT + EPDM
ESC. 1:250



CORTE TRANSVERSAL
ESC. 1:250

PROYECTO
**TEJIENDO COMUNIDAD ,
RINCÓN SUBA**

CONVENCIONES E INFORMACIÓN

CURSO
OPCIÓN DE ÉNFASIS
GRUPO 05

CONTIENE
**MADERA TIPO DECK
ADOQUÍN ESPINA DE
PESCADO
PISO GRANULADO SBRT
+ EPDM**

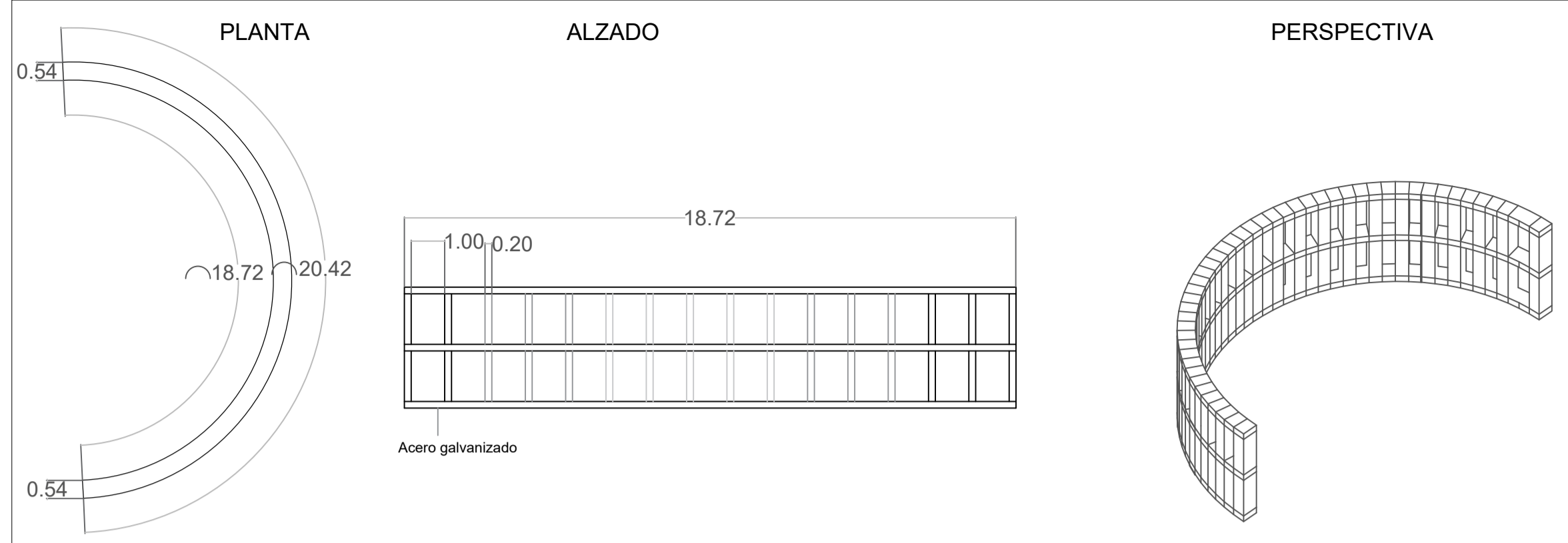
OBSERVACIONES

ESCALA	FECHA
Indicada	26/05/2025

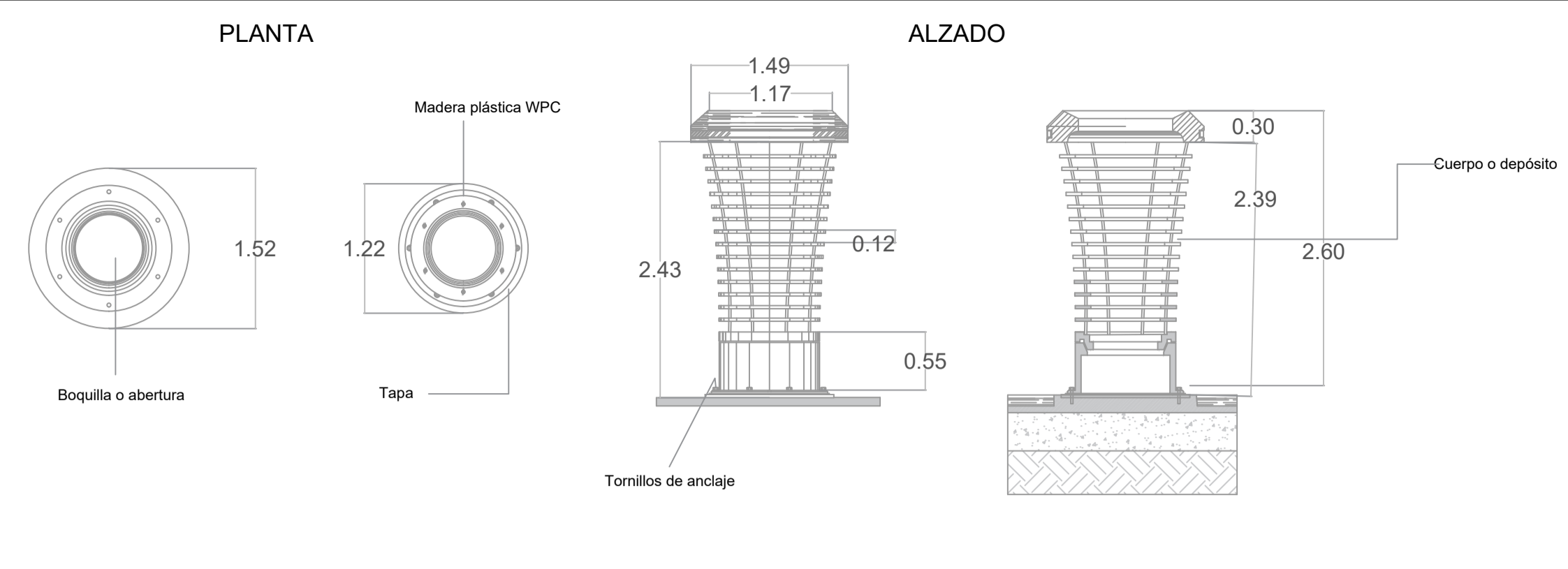
ARCHIVO	FECHA COPIA

DIBUJO	ELABORACIÓN

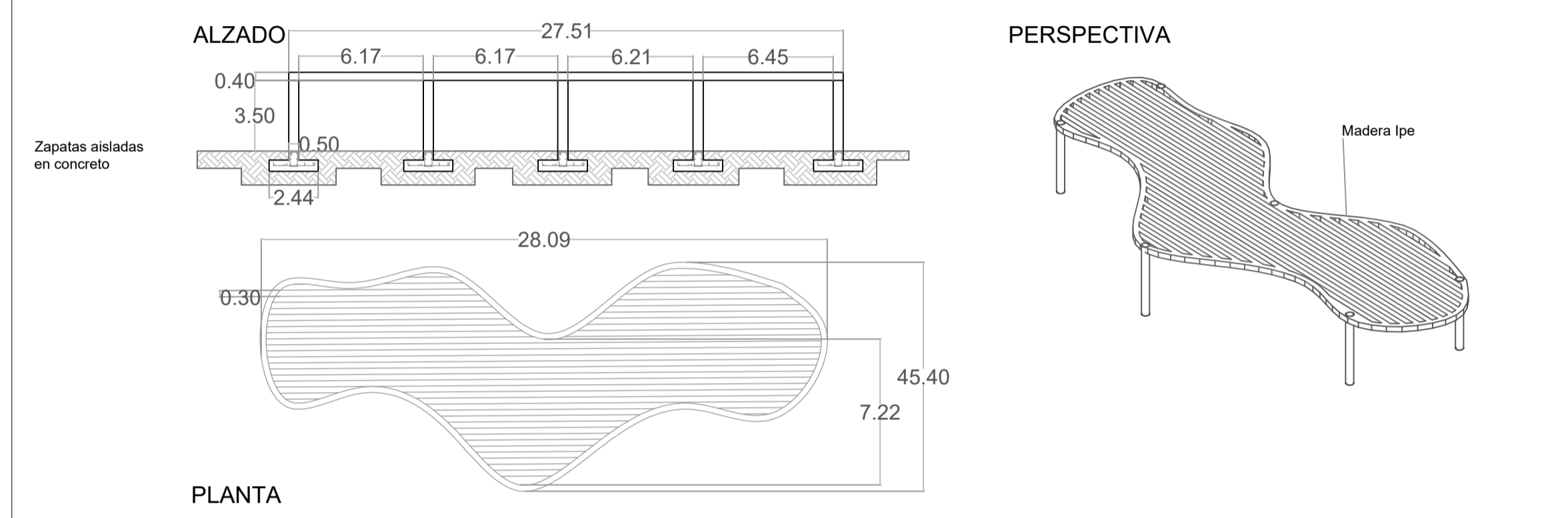
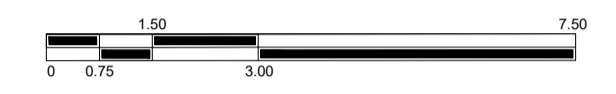
REVISIÓN	PLANO NO.	PLANCHA NO.
1	A-032	37 DE 41



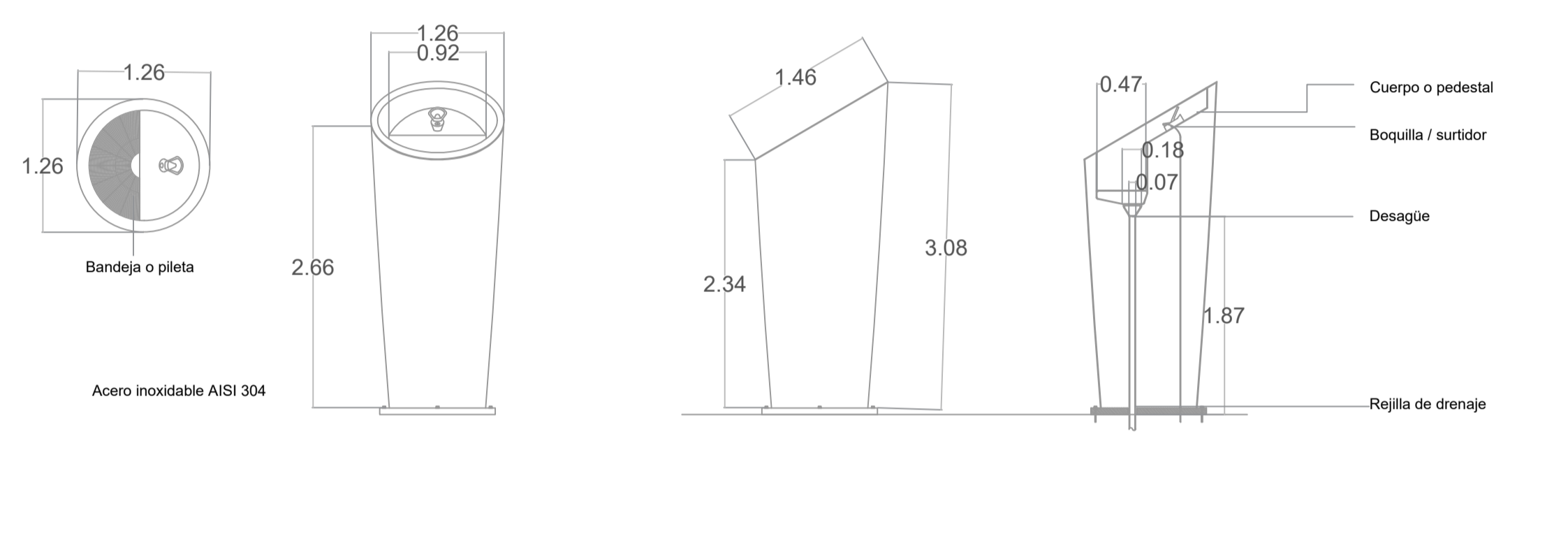
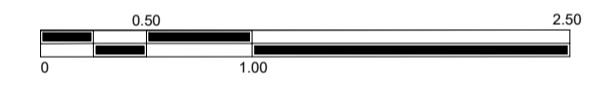
MÓDULO DE EXPOSICIÓN Y VENTA
ESC. 1:150



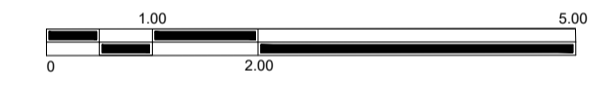
CONTENEDOR MEDIANO DE LA BASURA
ESC. 1:75



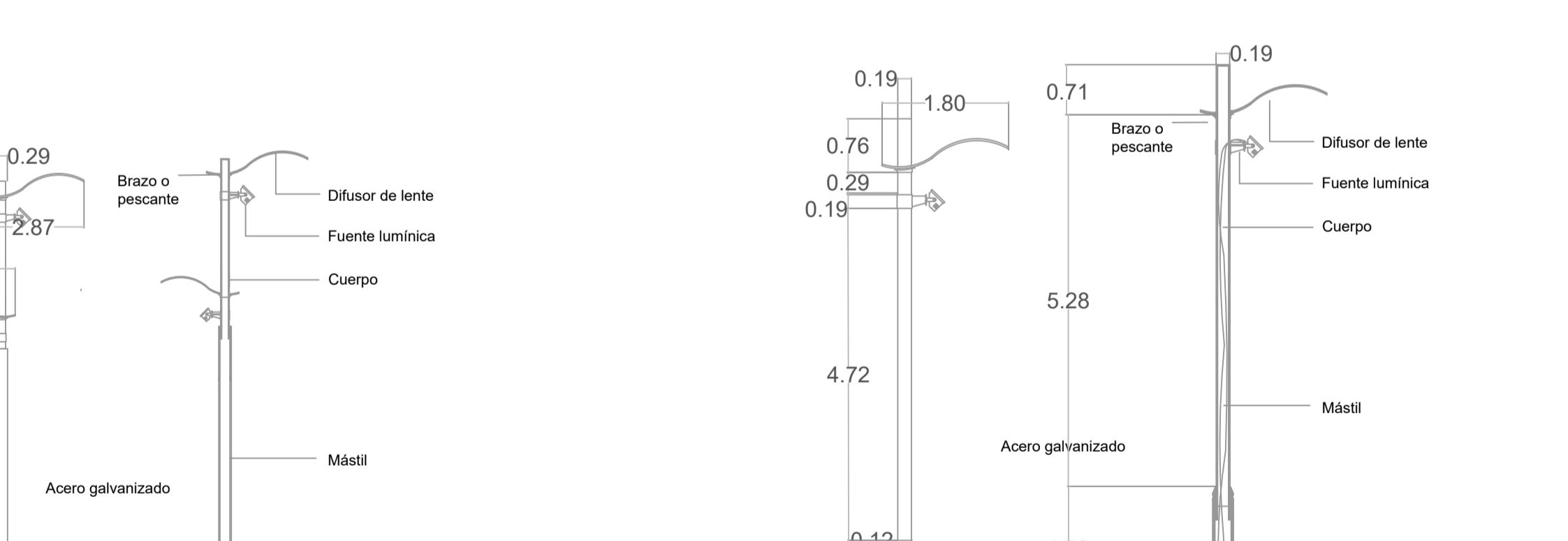
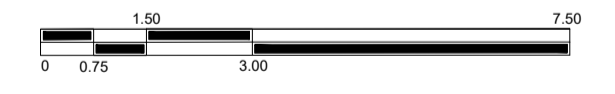
PERGOLA ORGÁNICA
ESC. 1:250



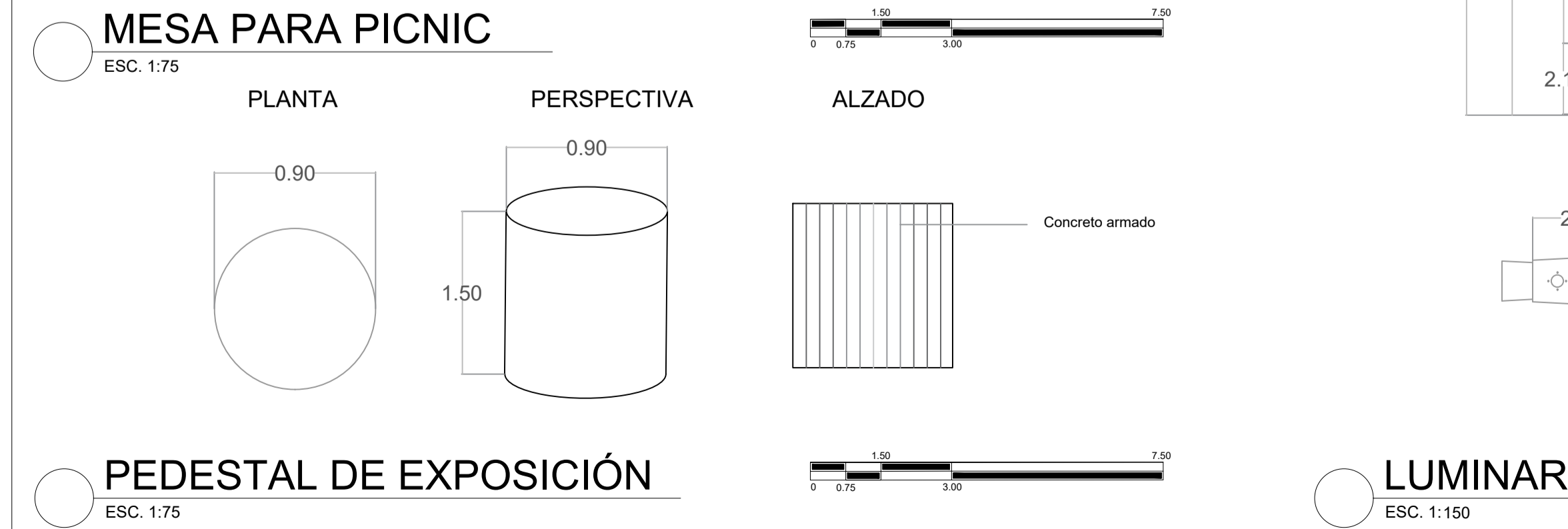
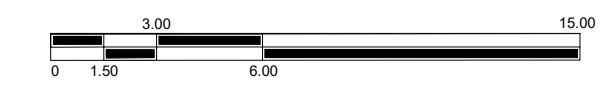
BEBEDERO
ESC. 1:50



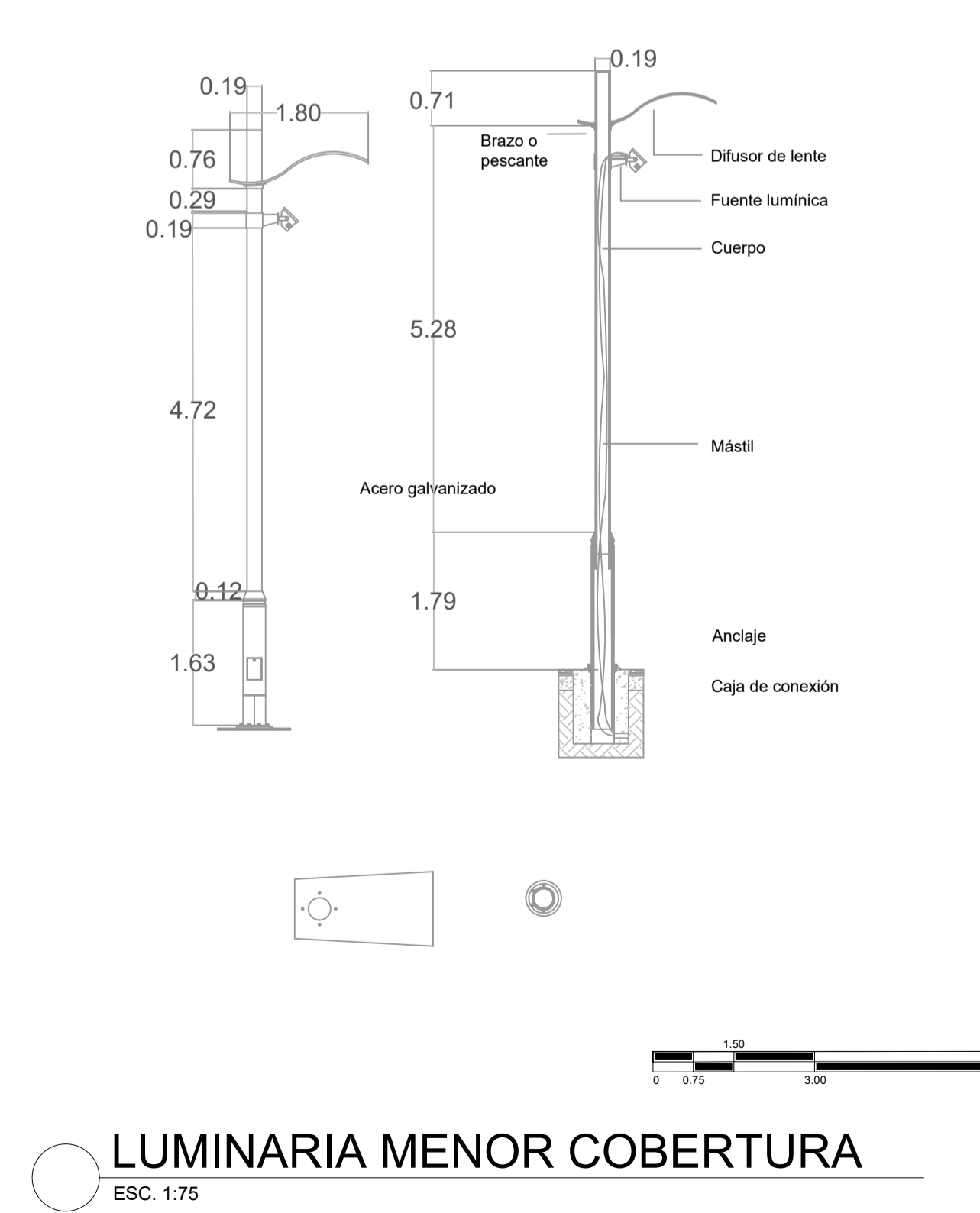
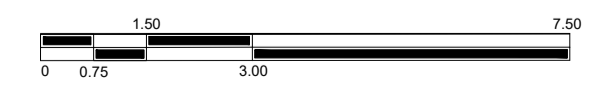
MESA PARA PICNIC
ESC. 1:75



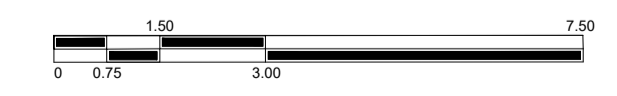
LUMINARIA MAYOR COBERTURA
ESC. 1:150



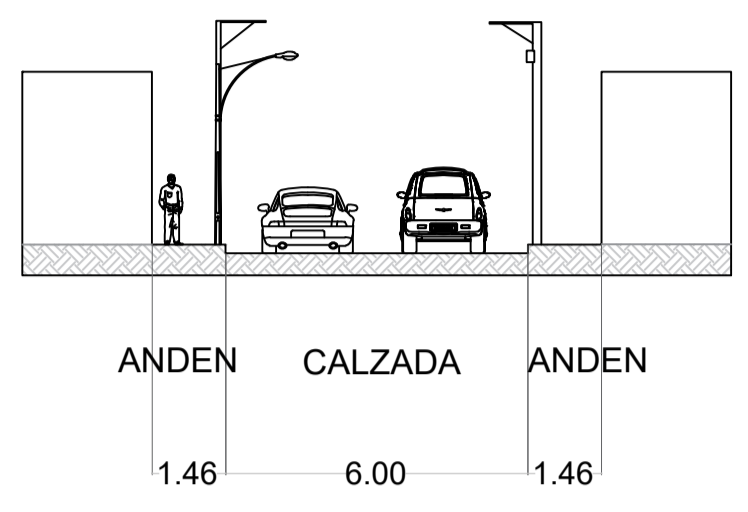
PEDESTAL DE EXPOSICIÓN
ESC. 1:75



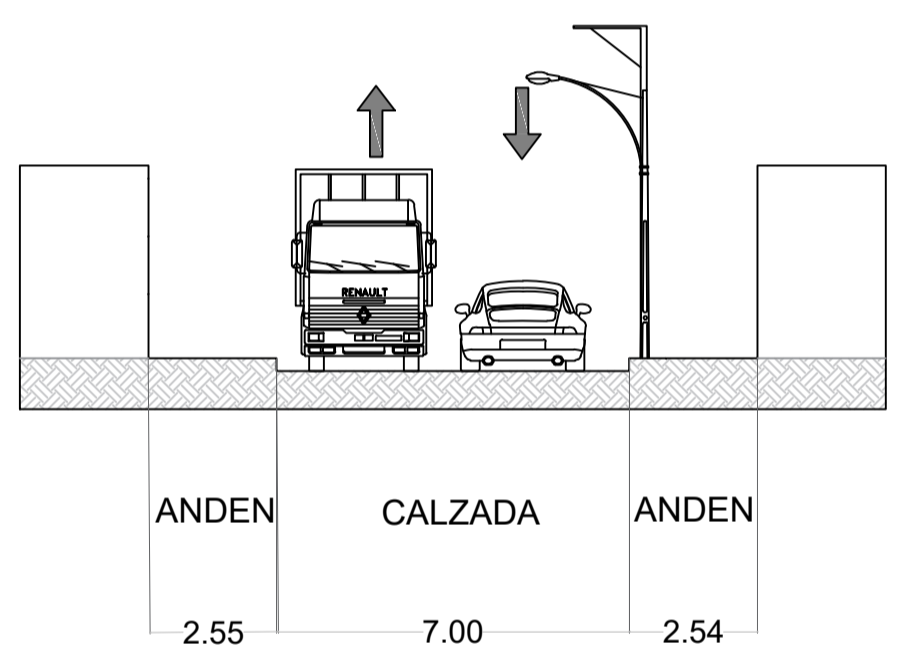
LUMINARIA MENOR COBERTURA
ESC. 1:75



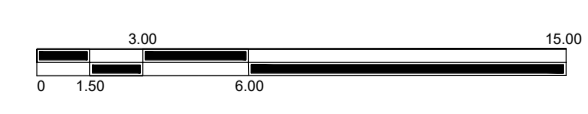
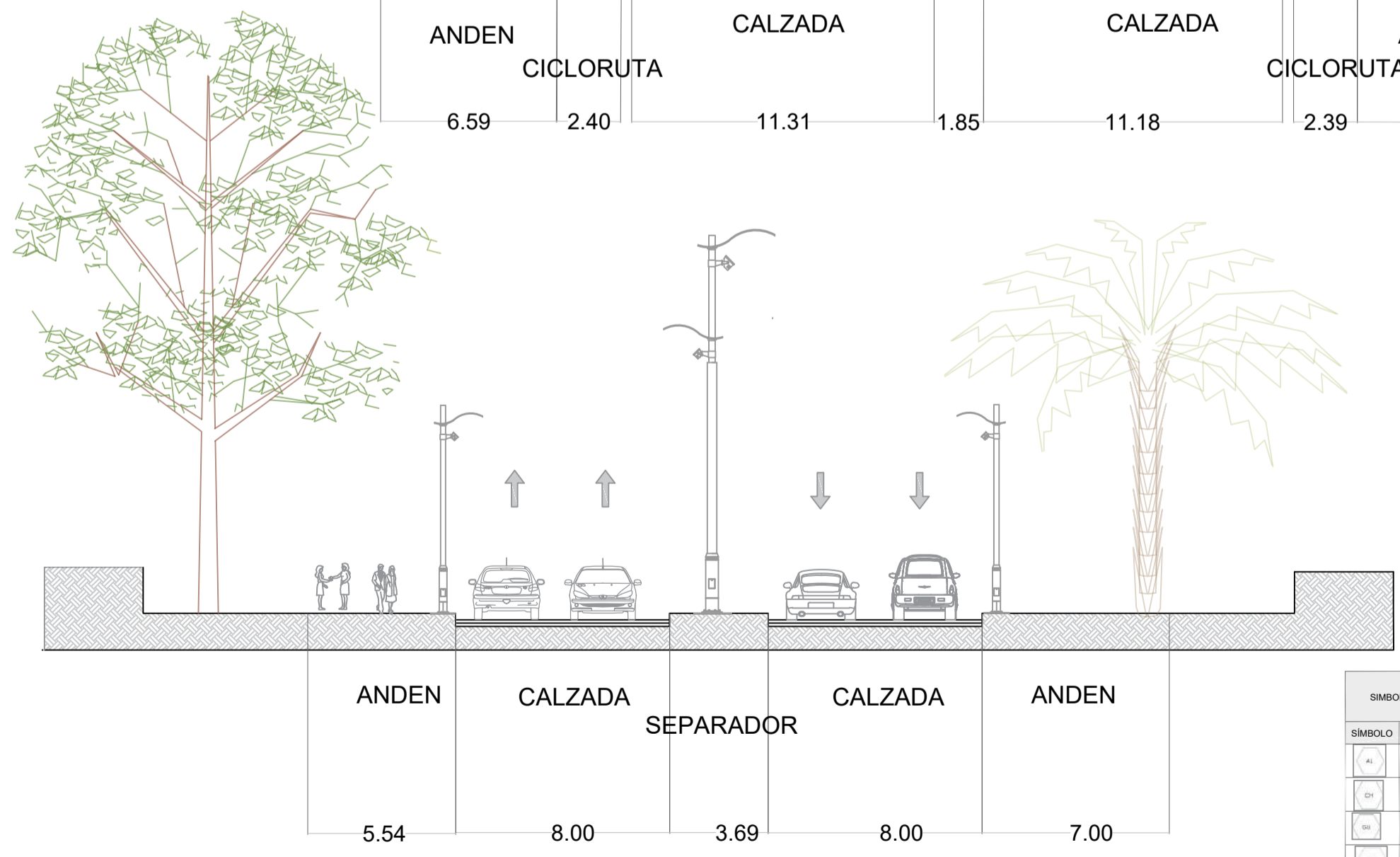
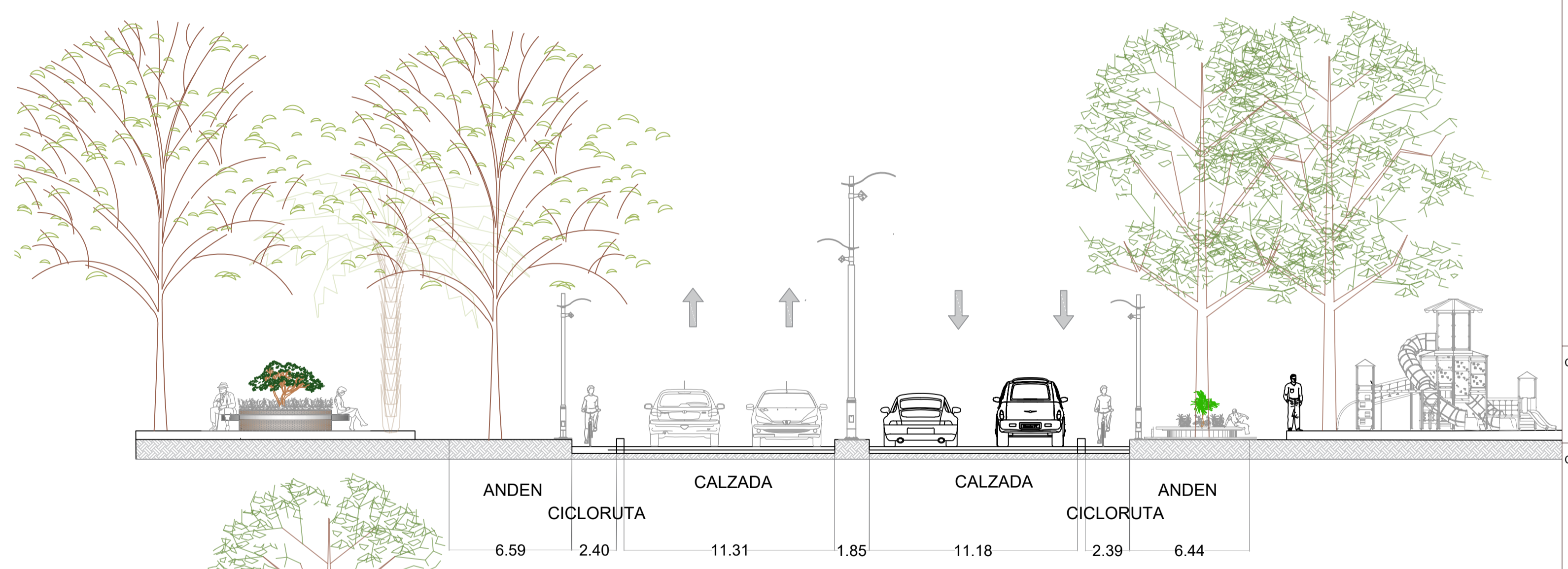
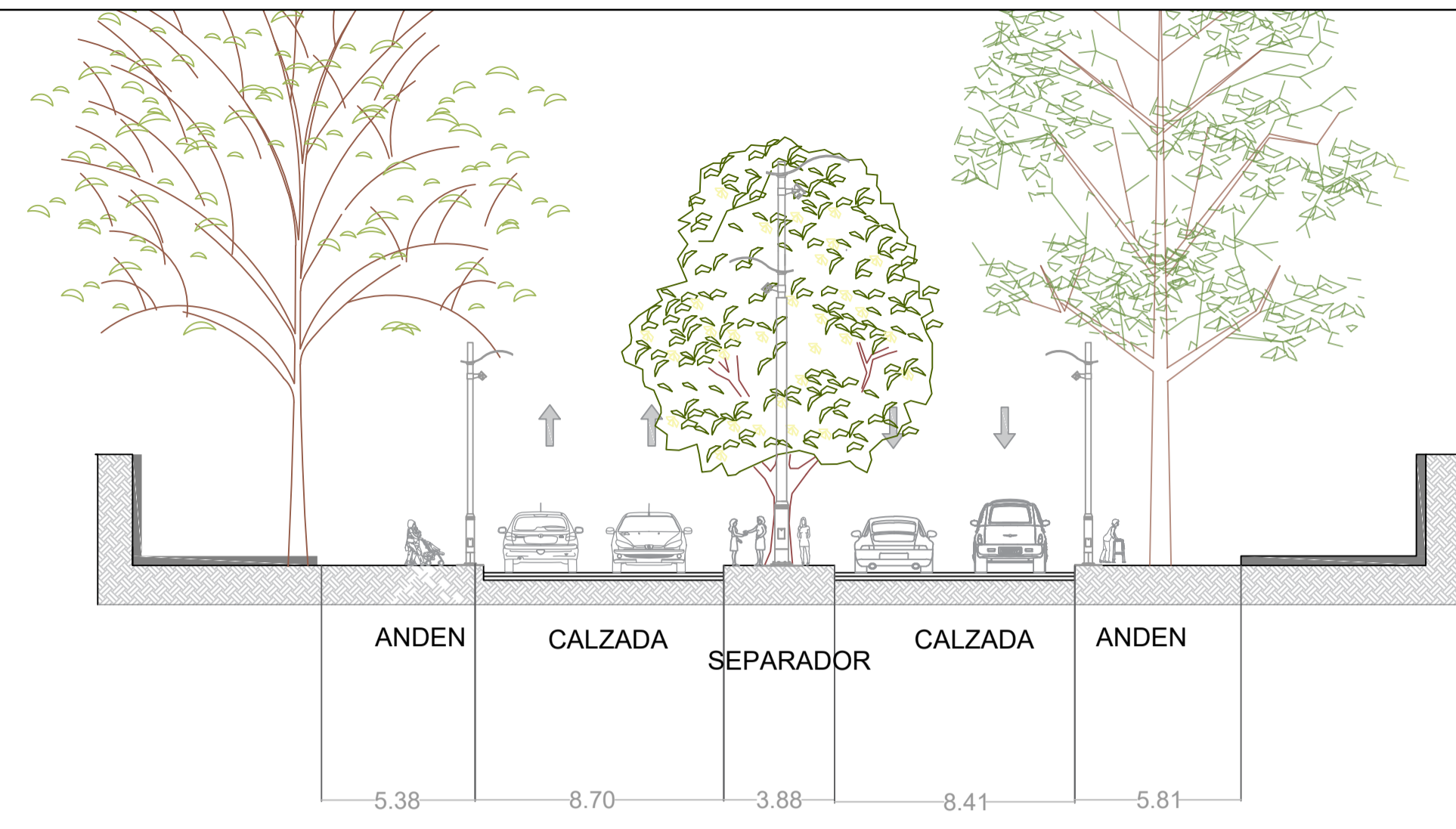
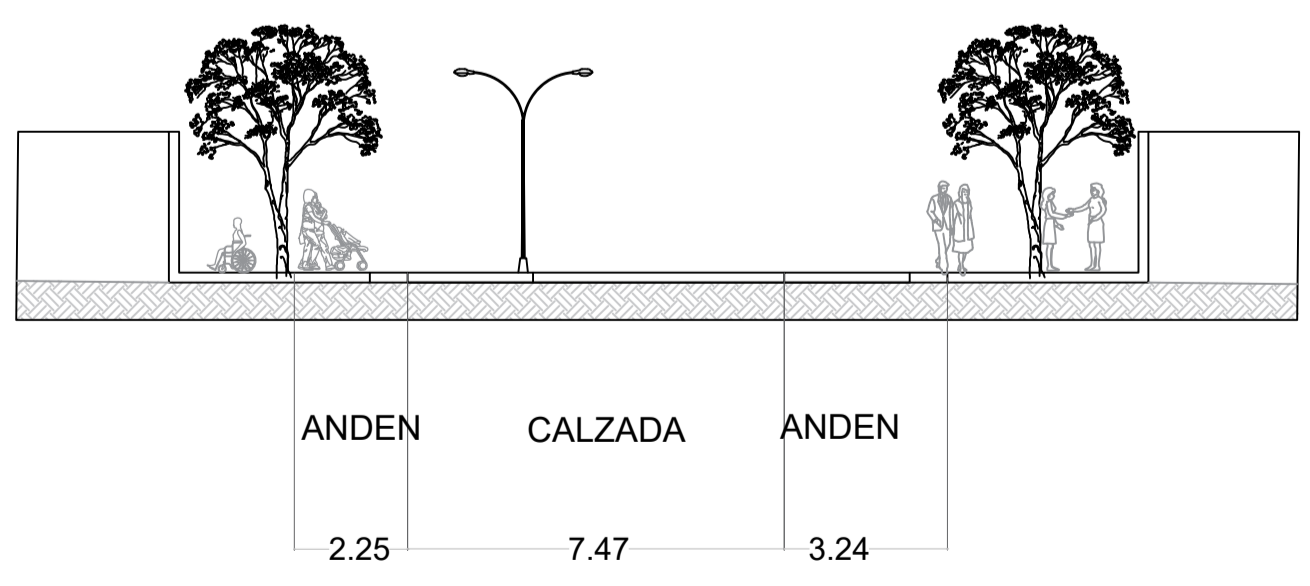
Carrera 93



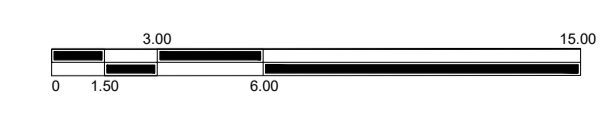
Transversal 94



Carrera 128 b

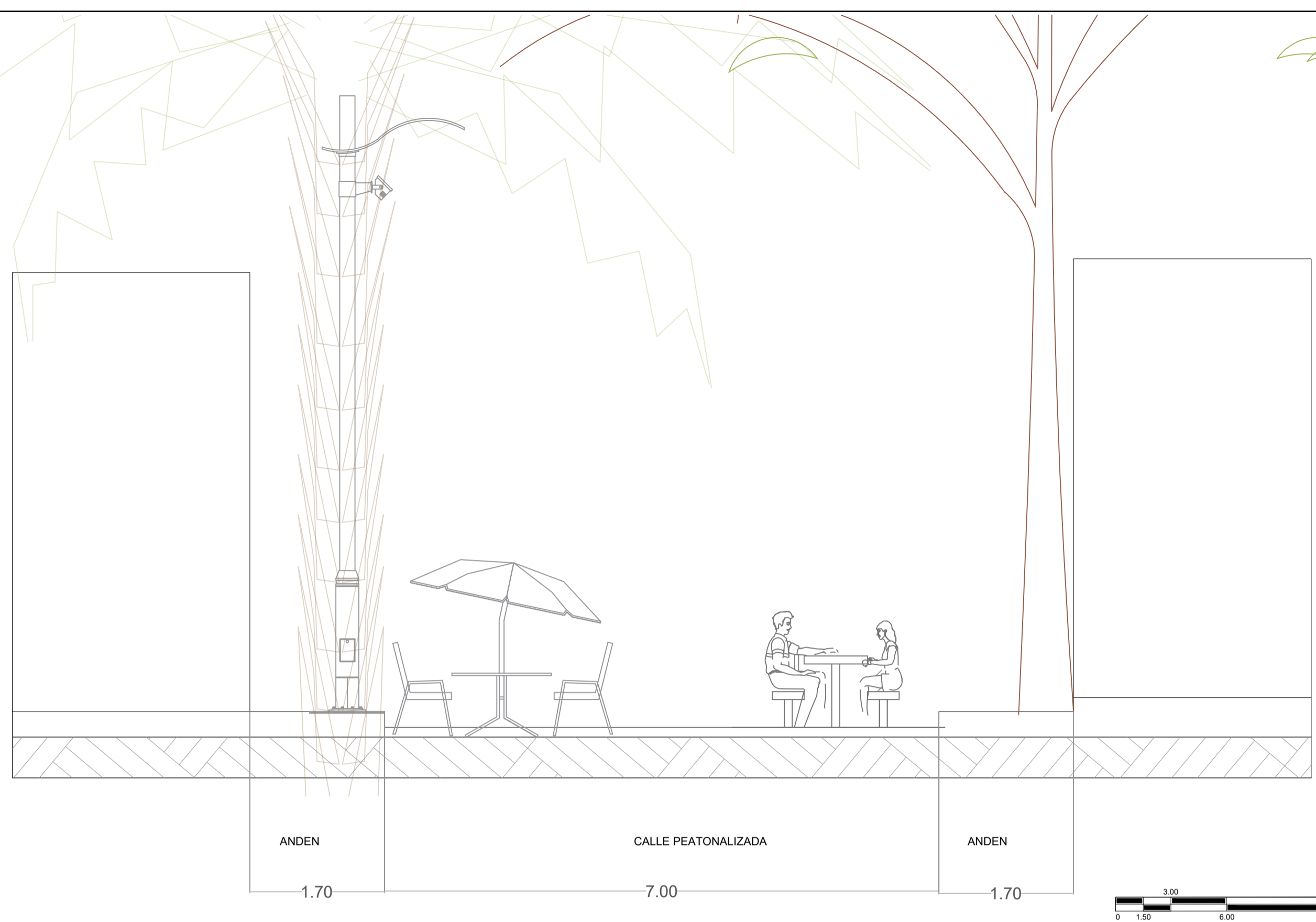


PERFILES VIALES EXISTENTES
ESC. 1:150



PERFILES VIALES PROPUESTOS
ESC. 1:150

SIMBOLOGÍA	NOMBRE		ESPECIE NATIVA		PROFUNDIDAD MINIMA DE ANCLAJE (METROS (M))	ALTURA MAXIMA APROX (METROS (M))	DIÁMETRO DE COPA (METROS (M))
	PLANTA	CENTRICO	SI	NO			
☐	Alnus portulensis	Aliso	X		0,6	20-25	6-10
☐	Tecoma Stans	Chicala	X		0,5	8-15	5-8
☐	Magnolia grandiflora	Magrolo	X		0,7	12-15	5-8
☐	Parajubaea coccoloba	Palma coquito	X		0,8	20-30	10-15



PERFIL CALLE PEATONALIZADA
ESC. 1:150



PERSPECTIVA



PERFIL CALLE TREN LIGERO
ESC. 1:150

SIMBOLOGÍA	NOMBRE	ESPECIE NATIVA	PROFUNDIDAD		ALTURA	DIÁMETRO
			MÍNIMA DE ANCHAZO	MÁXIMA APROX.		
+	Alnus porulensis	Aliso	X	0,6	20-25	6-10
o	Tecoma stans	Chicla	X	0,5	8-15	5-8
o	Magnolia grandiflora	Magnolio	X	0,7	12-15	5-8
o	Parajubaea coccoloba	Palma coquito	X	0,8	20-30	10-15

