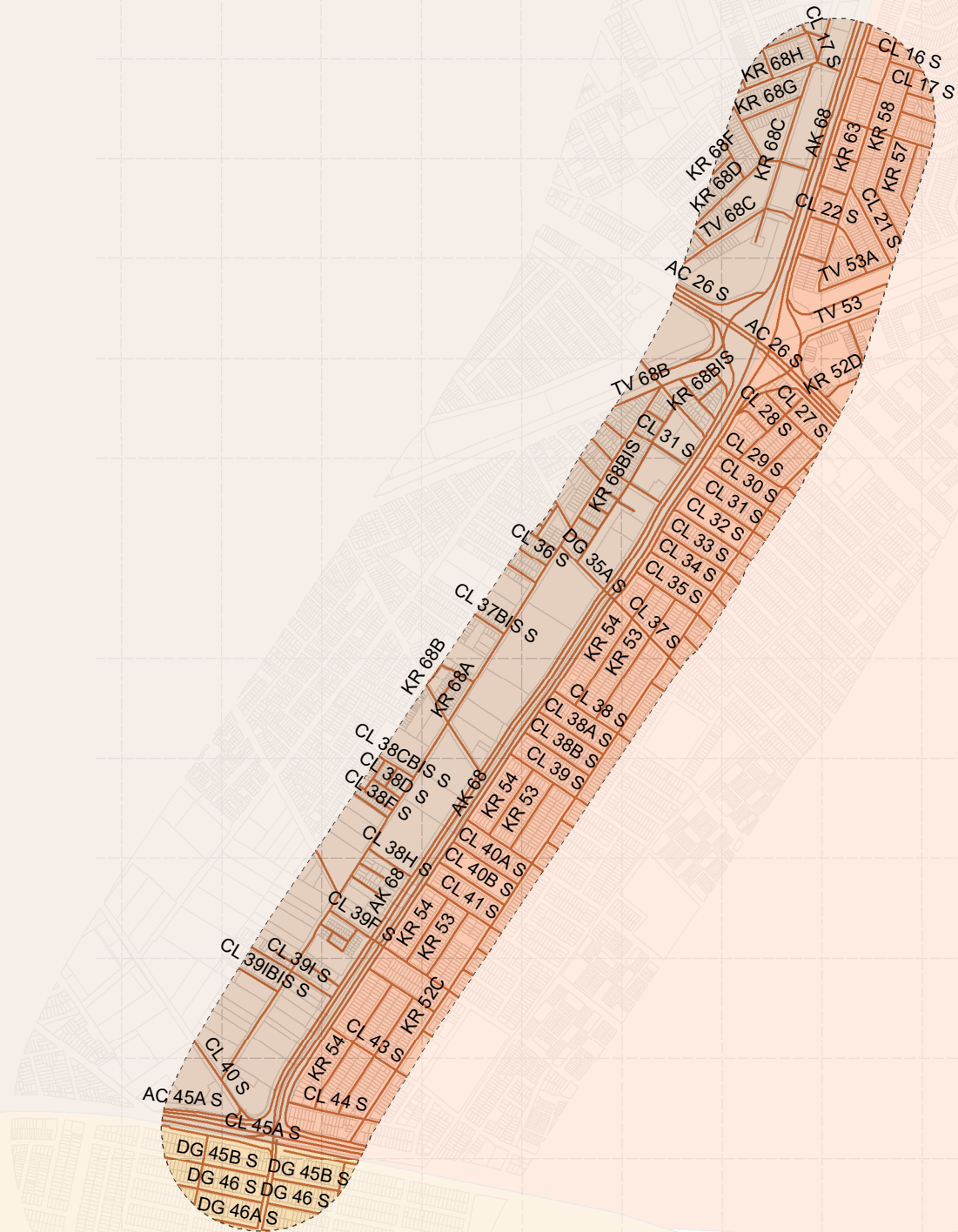




Contiene:
Polígono de estudio
Área de Influencia 200m
Unidades de Planeamiento Local
UPL



Convenciones

— Malla vial

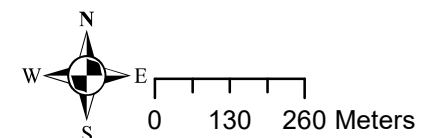
- - - Polígono Influencia 200m

NOMBRE

— Kennedy

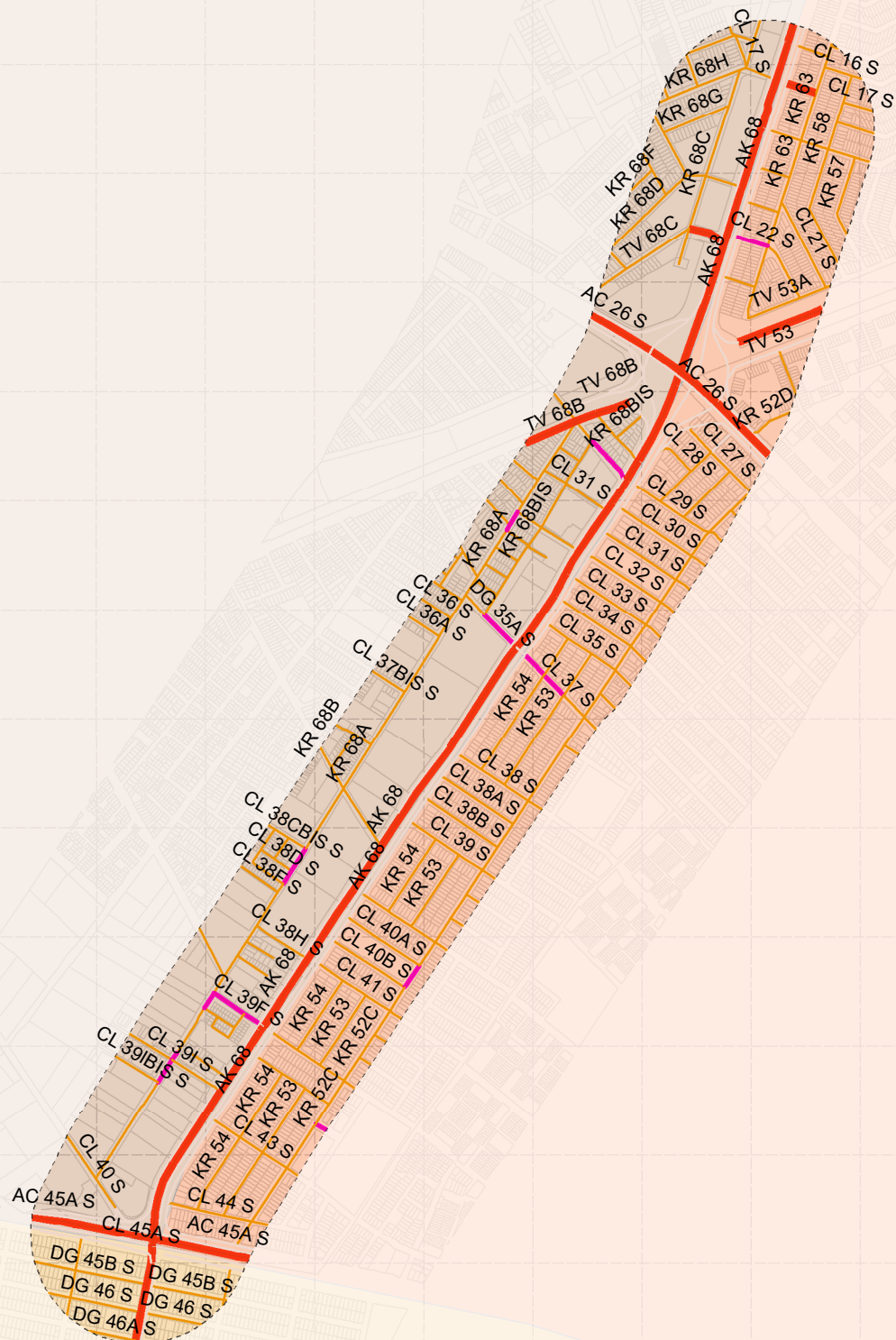
— Puente Aranda

— Tunjuelito





Contiene:
Polígono de estudio
Área de Influencia 200m
Clasificación Malla vial



Convenciones

- Polígono Influencia 200m
- Malla vial

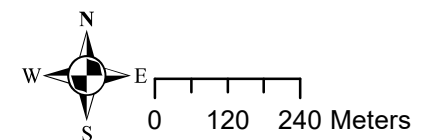
Clasificación posible

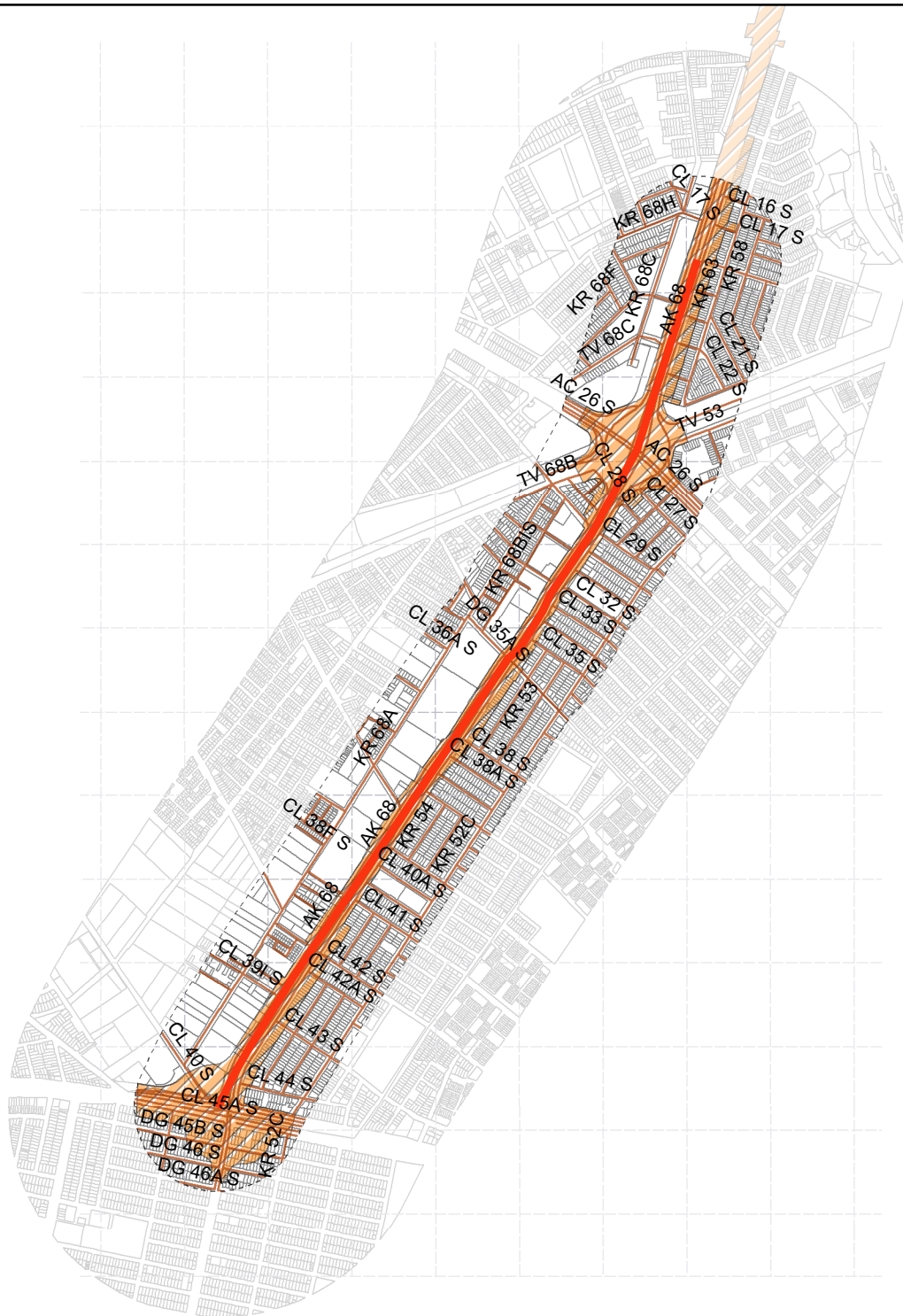
24_ClasPos

- Arterial
- Intermedia
- Local
- Sendero
- N/A

NOMBRE

- Kennedy
- Puente Aranda
- Tunjuelito





UNIVERSIDAD
La Gran Colombia

Facultad de Arquitectura

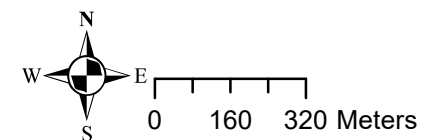
Maestría en Planeación y Gestión del Hábitat Territorial
Sostenible

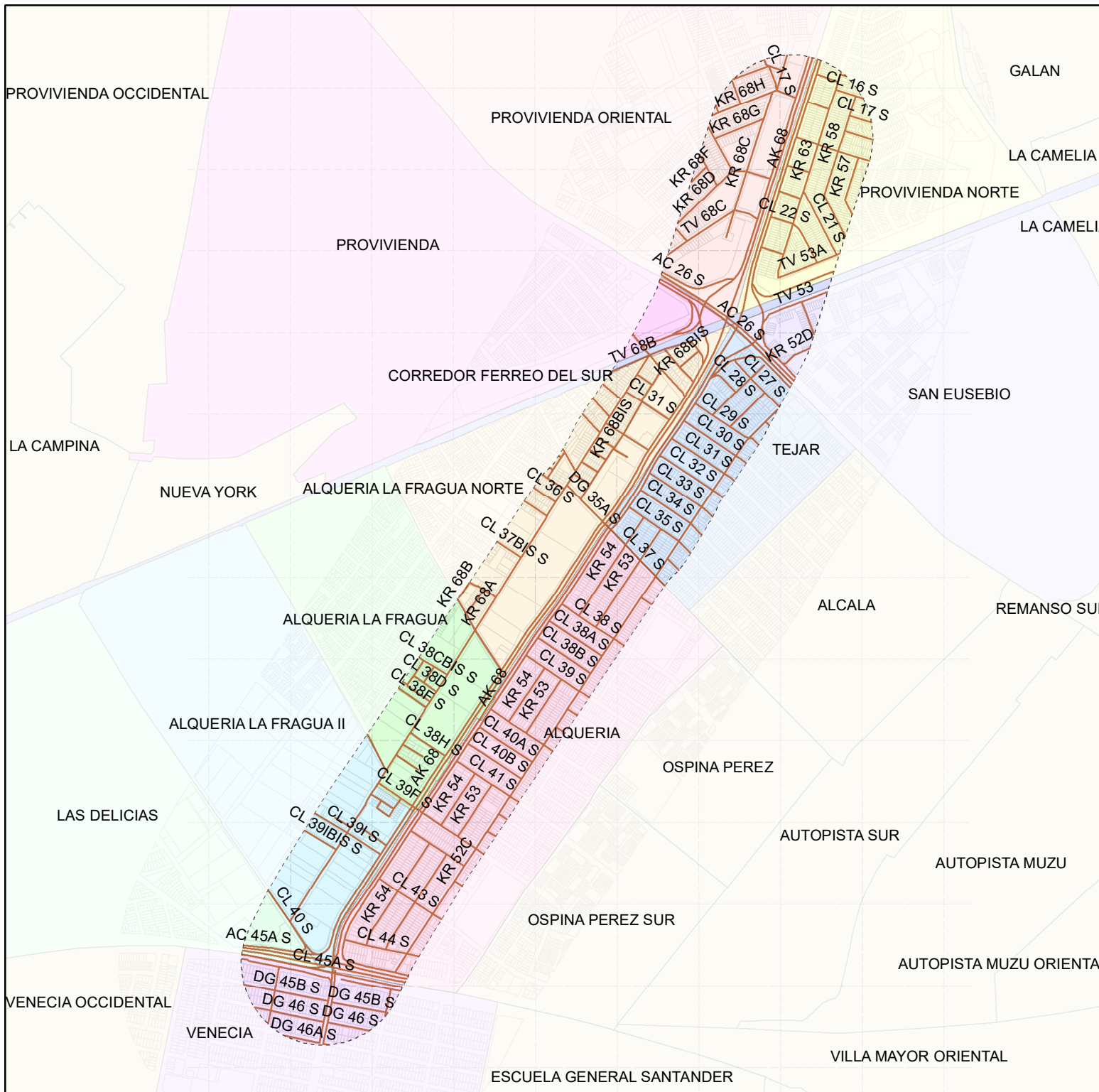
Desarrollado por: Jhon Fredy Cruz Castillo

Contiene:
Polígono de estudio
Área de Influencia 200m
Suelo reserva
Resolución 1564 de 2019

Convenciones

- TM AK68 Grupo 1
- Polígono Influencia 200m
- Malla vial
- Suelo Reserva Troncal TM AK68





UNIVERSIDAD
La Gran Colombia

Facultad de Arquitectura

Maestría en Planeación y Gestión del Hábitat Territorial
Sostenible

Desarrollado por: Jhon Fredy Cruz Castillo

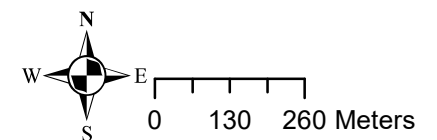
Contiene:
Polígono de estudio
Área de Influencia 200m
Sectores Catastrales

Convenciones

- Malla vial
- Polígono Influencia 200m
- Sectores fuera del polígono en estudio

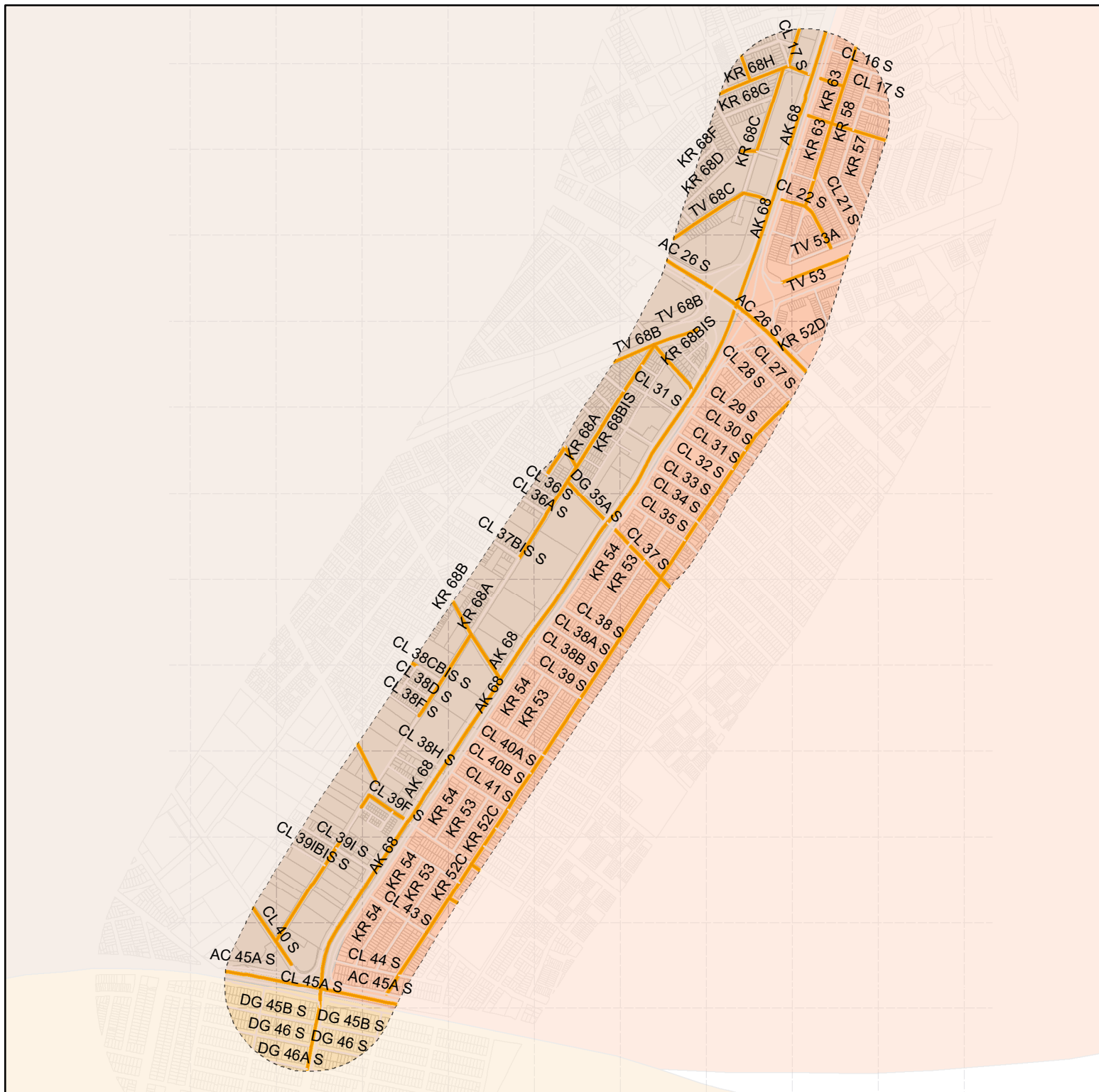
SCANOMBRE

- ALQUERIA
- ALQUERIA LA FRAGUA
- ALQUERIA LA FRAGUA II
- ALQUERIA LA FRAGUA NORTE
- CORREDOR FERREO DEL SUR
- LAS DELICIAS
- PROVIVIENDA
- PROVIVIENDA NORTE
- PROVIVIENDA ORIENTAL
- SAN EUSEBIO
- TEJAR
- VENECIA





Contiene:
Polígono de estudio
Área de Influencia 200m
Franja Funcional
BC - Bicicarril
(Cicloinfraestructura)



Convenciones

--- Polígono Influencia 200m

— Malla vial

POT Cicloinfraestructura

555_BC

0

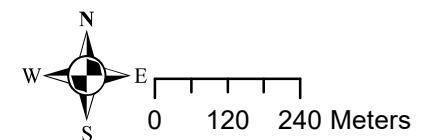
2

NOMBRE

— Kennedy

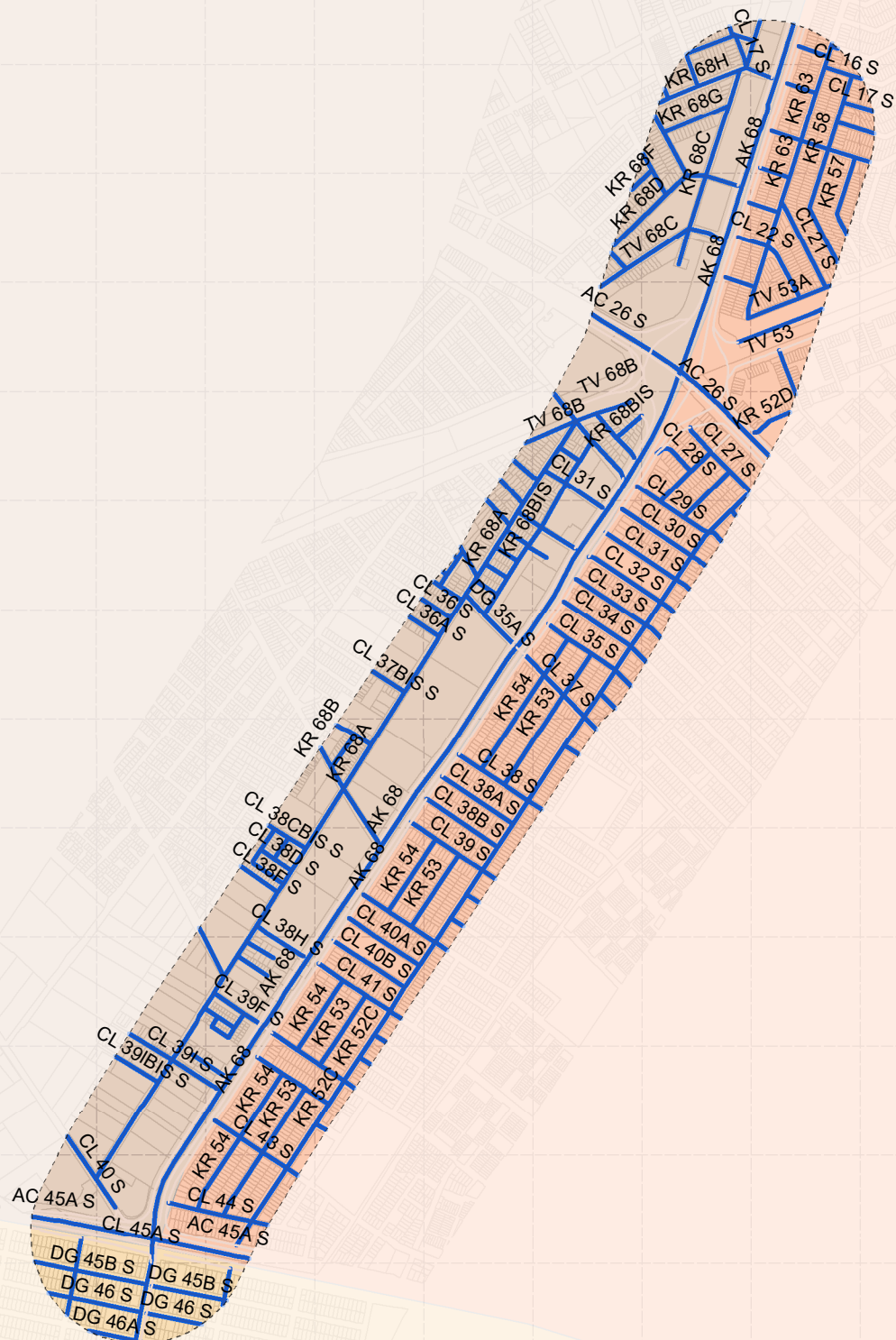
— Puente Aranda

— Tunjuelito





Contiene:
Polígono de estudio
Área de Influencia 200m
Franja Funcional
AN - Andén
(Circulación Peatonal)



Convenciones

--- Polígono Influencia 200m

— Malla vial

POT Andén

555_AN

0

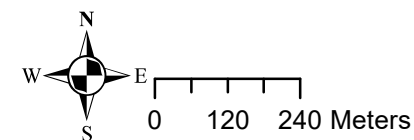
2

NOMBRE

— Kennedy

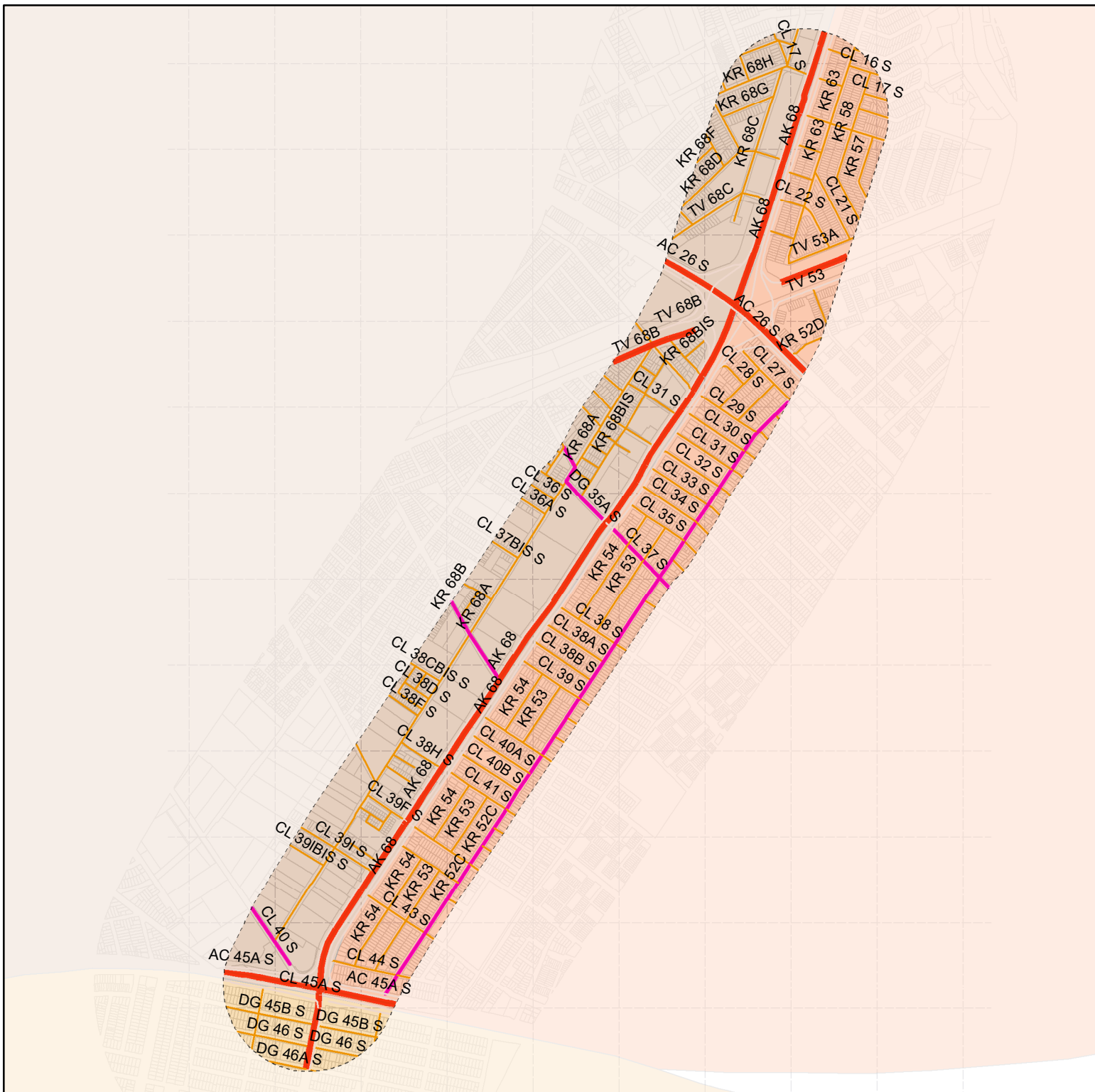
— Puente Aranda

— Tunjuelito





Contiene:
Polígono de estudio
Área de Influencia 200m
Clasificación Malla vial



Convenciones

Polígono Influencia 200m

Malla vial

Clasificación POT

24_ClasOfi

Arterial

Intermedia

Local

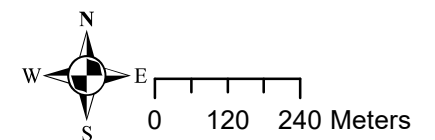
N/A

NOMBRE

Kennedy

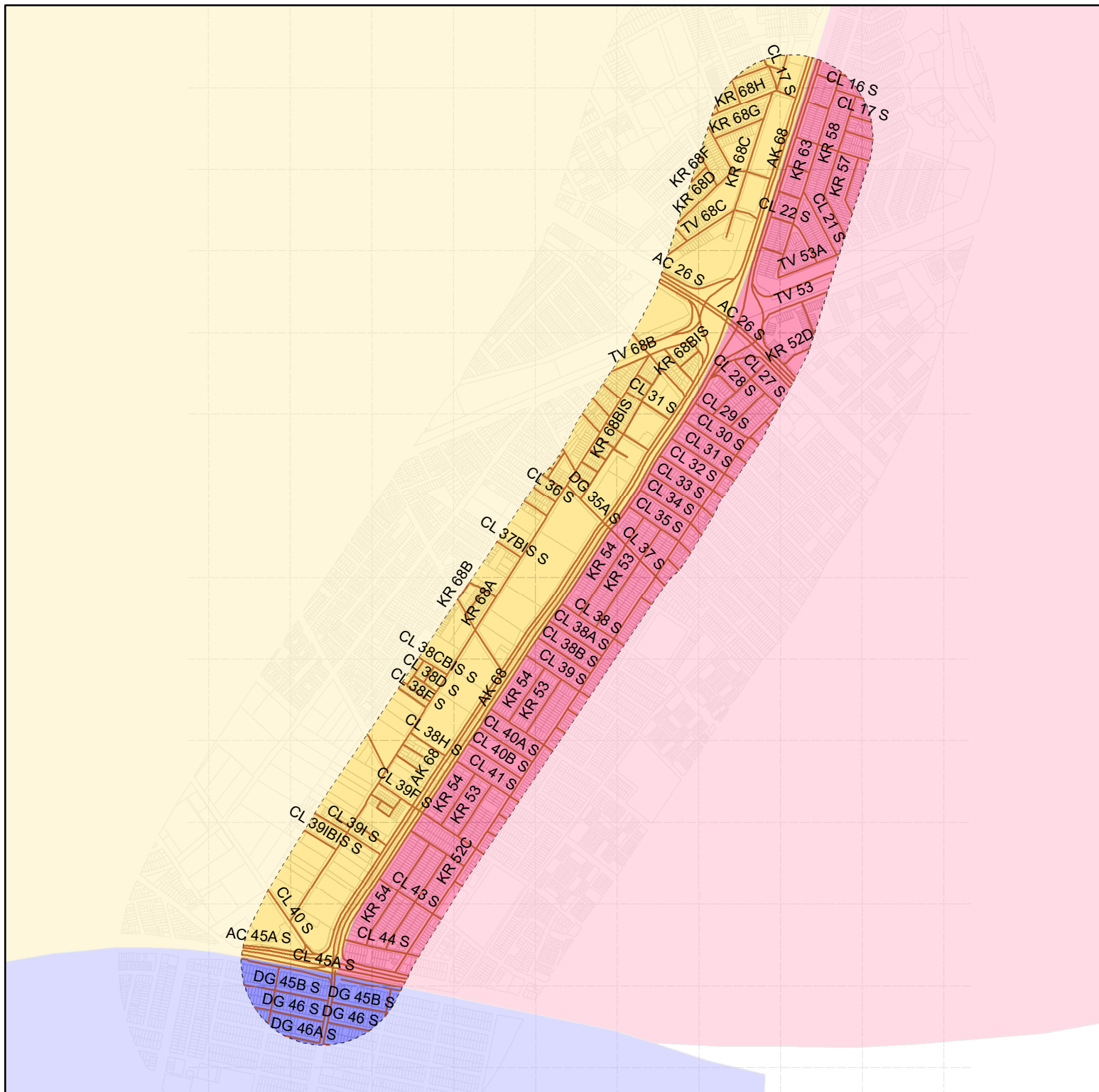
Puente Aranda

Tunjuelito





Contiene:
Polígono de estudio
Área de Influencia 200m
Localidades



Convenciones

— Malla vial

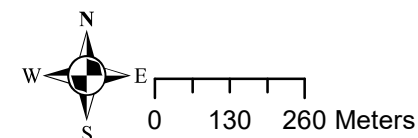
- - - Polígono Influencia 200m

LocNombre

■ KENNEDY

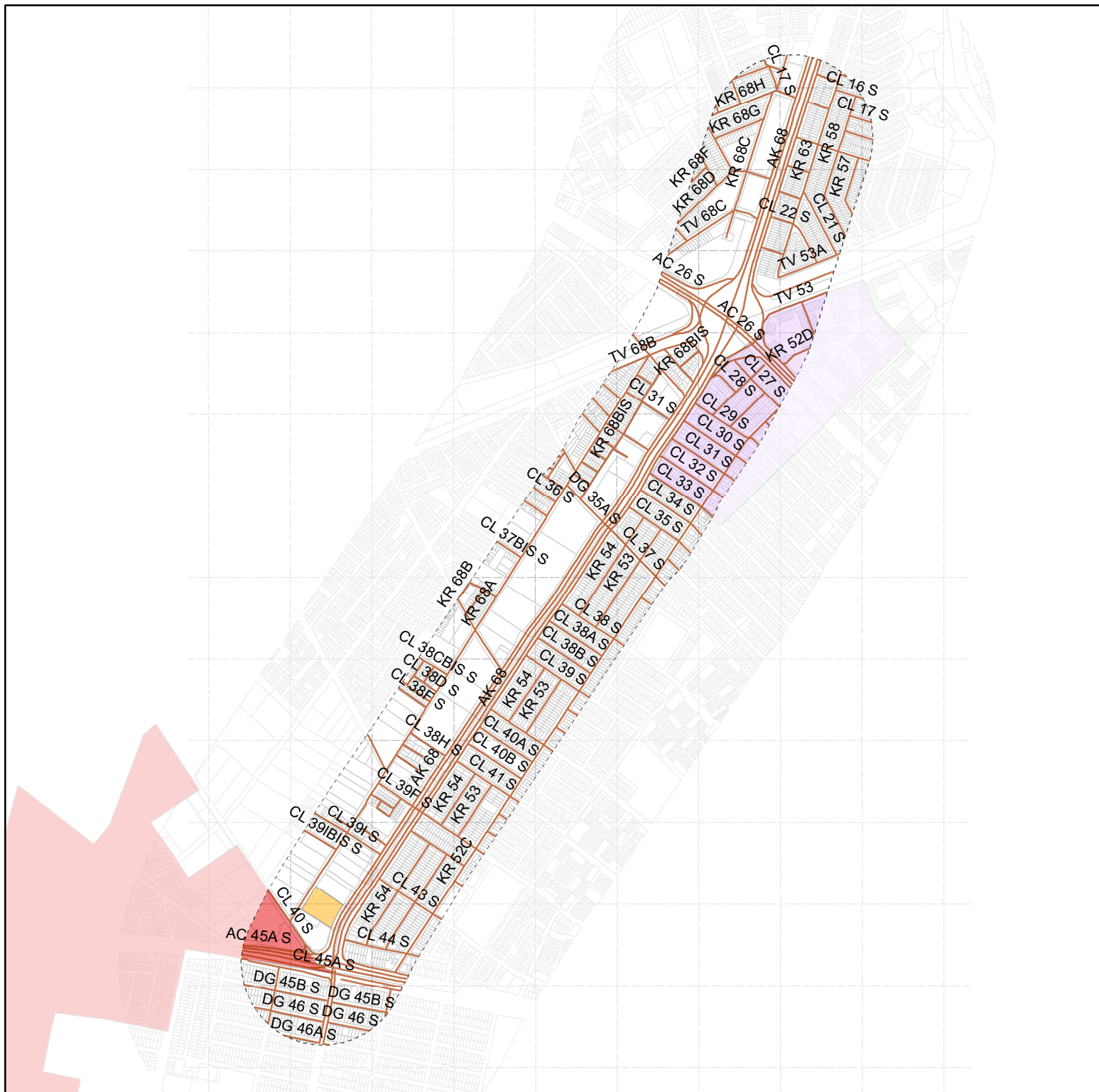
■ PUENTE ARANDA

■ TUNJUELITO








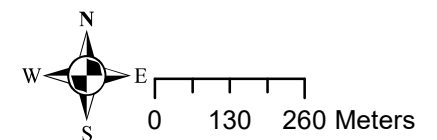


Contiene:
Polígono de estudio
Área de Influencia 200m
Instrumentos de Planificación complementaria



Convenciones

-  Malla vial
-  Polígono Influencia 200m
-  Plan Parcial de Renovación Urbana - PP
-  Área de Integración Multimodal - AIM
-  Actuación Estratégica - AE





Contiene:
Polígono de estudio
Área de Influencia 200m
Desarrollos legalizados



Convenciones

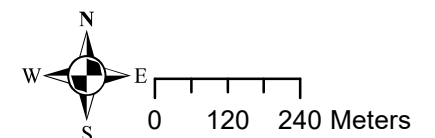
--- Polígono Influencia 200m

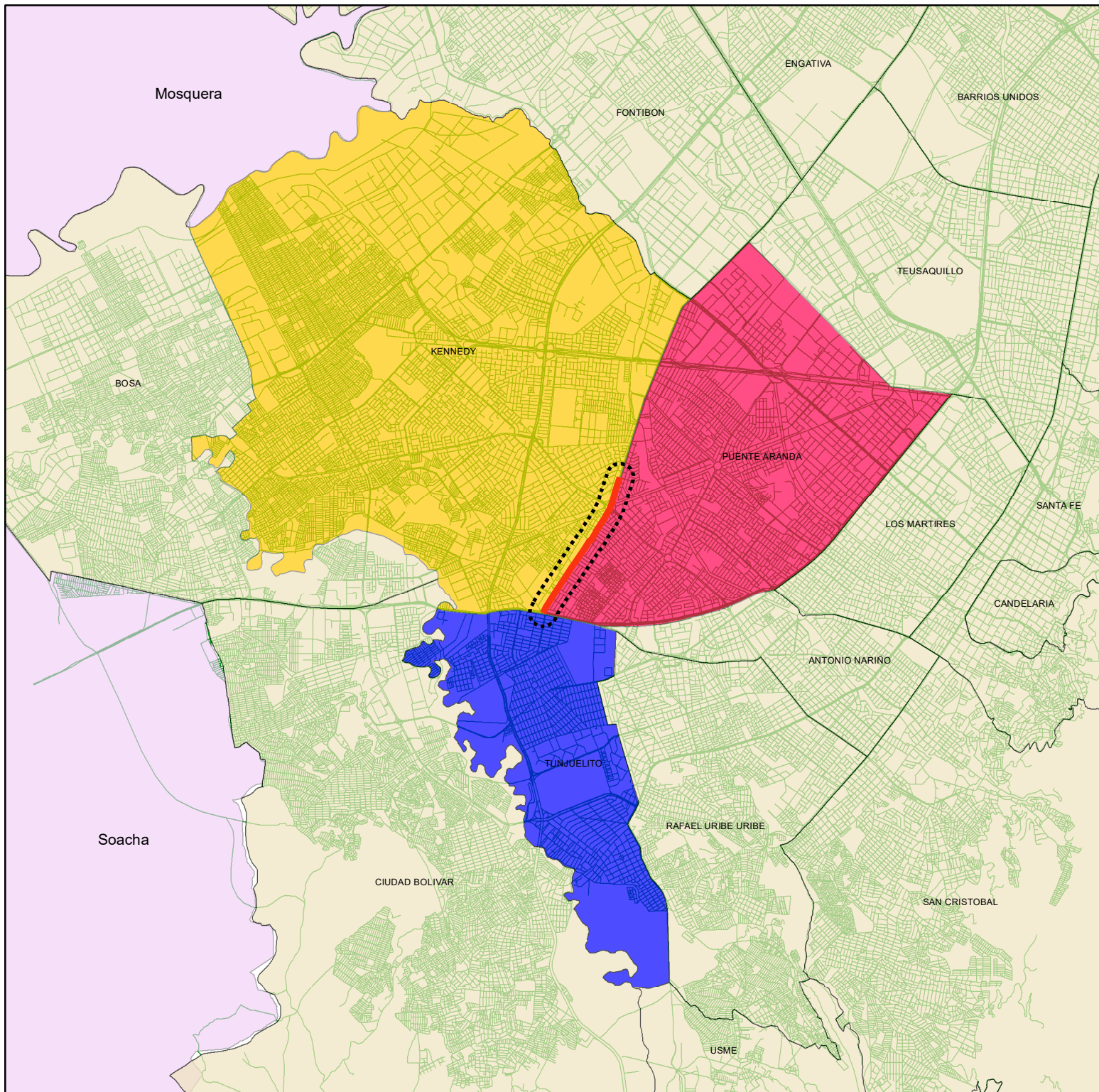
— Malla vial

NOMBRE

■ ALQUERIA DE LA FRAGUA

■ ALQUERIA DE LA FRAGUA, SECTOR SANTA YOLANDA





UNIVERSIDAD
La Gran Colombia




Facultad de Arquitectura

Maestría en Planeación y Gestión del Hábitat Territorial
Sostenible






Desarrollado por: Jhon Fredy Cruz Castillo

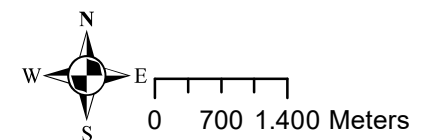
Contiene:
Polígono de estudio
Ubicación en Contexto Urbano-Regional
Nivel Localidades-Municipios

Convenciones

-  TM AK68 Grupo 1
-  Polígono Influencia 200m
-  OTRAS LOCALIDADES

LocNombre

-  KENNEDY
-  PUENTE ARANDA
-  TUNJUELITO
-  Municipios de Cundinamarca
-  Malla_Vial_Integral_Bogota_D_C





Contiene:
Polígono de estudio
Área de Influencia 200m
Franja Funcional
FA - Franja Ambiental
(Paisajismo y calidad)

Convenciones

Polígono Influencia 200m

Malla vial

2024 Franja Ambiental

24_FA

0

1

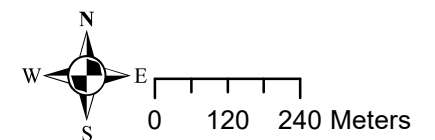
2

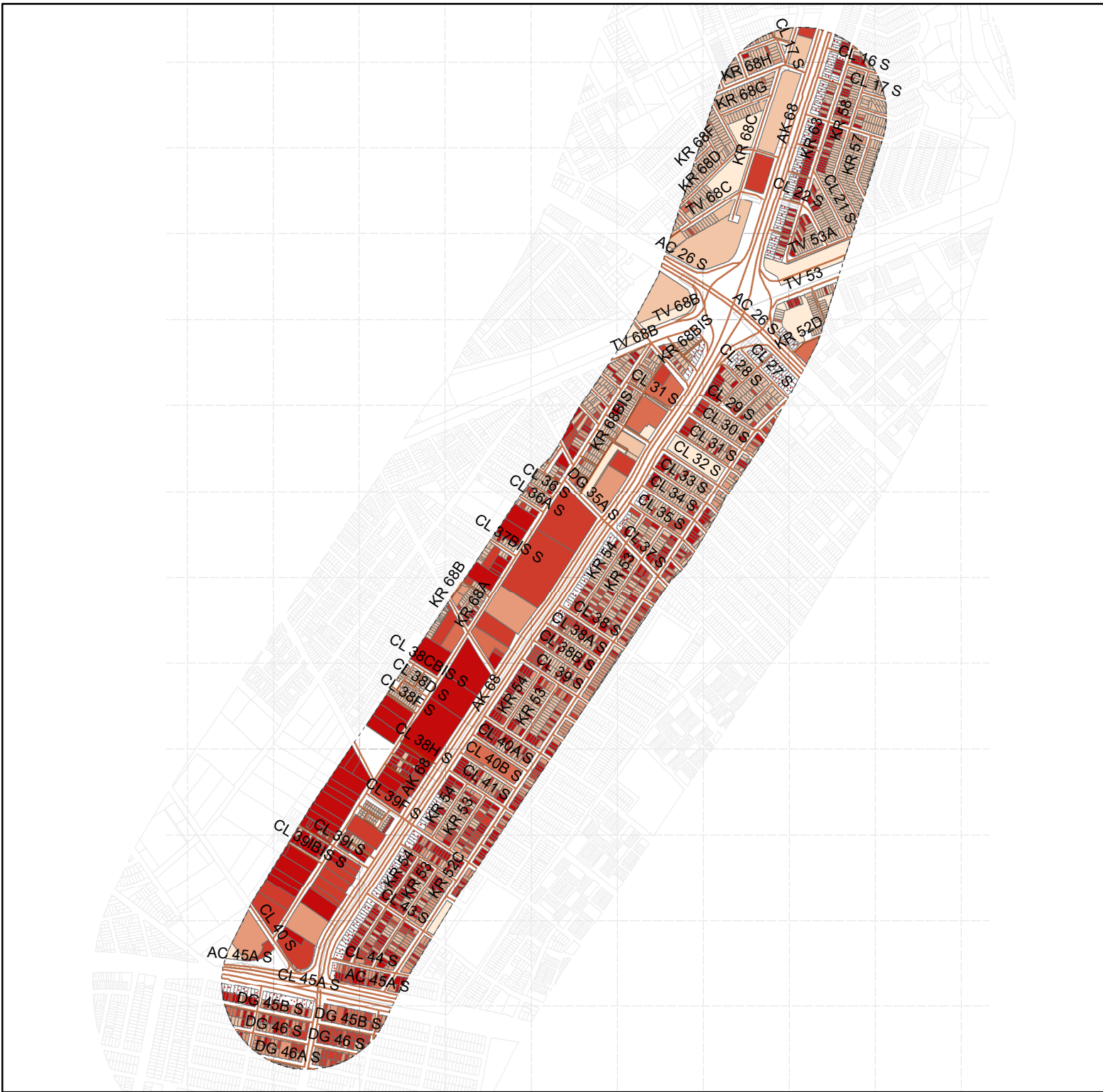
NOMBRE

Kennedy

Puente Aranda

Tunjuelito





UNIVERSIDAD
La Gran Colombia

Facultad de Arquitectura

Maestría en Planeación y Gestión del Hábitat Territorial
Sostenible

Desarrollado por: Jhon Fredy Cruz Castillo

Contiene:
Polígono de estudio
Área de Influencia 200m

Convenciones

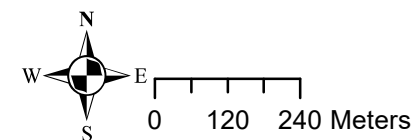
— Malla vial

- - - Polígono Influencia 200m

2024 Uso Territorial

UsoNot2024

- EP
- RR
- CSB
- DT
- OS
- IN
- DM





UNIVERSIDAD
La Gran Colombia

Facultad de Arquitectura

Maestría en Planeación y Gestión del Hábitat Territorial
Sostenible

Desarrollado por: Jhon Fredy Cruz Castillo

Contiene:
Polígono de estudio
Área de Influencia 200m

Convenciones

— Malla vial

- - - Polígono Influencia 200m

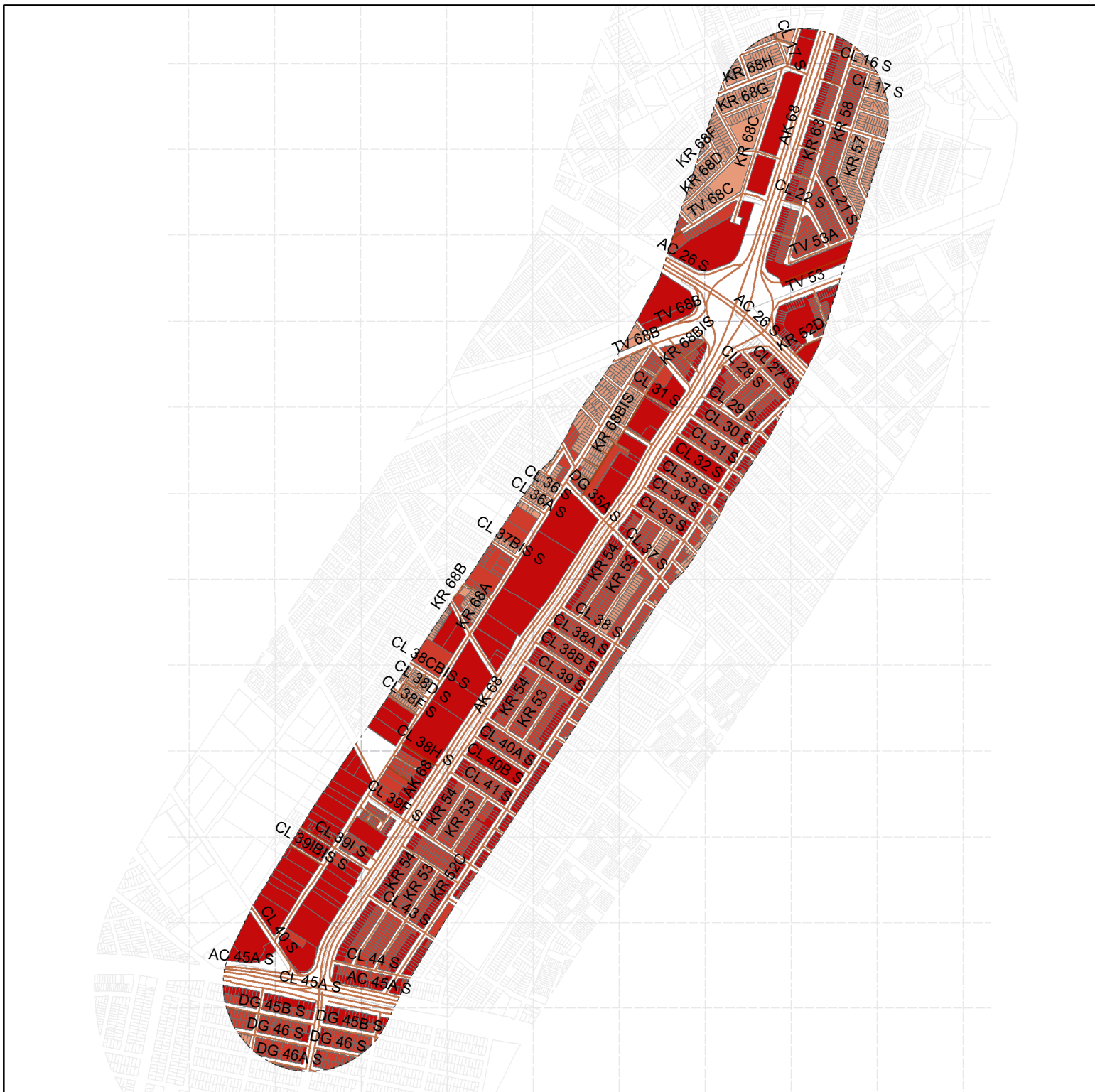
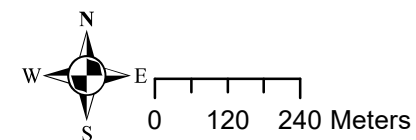
2024 Uso Normativo

Usolnt555

CSB

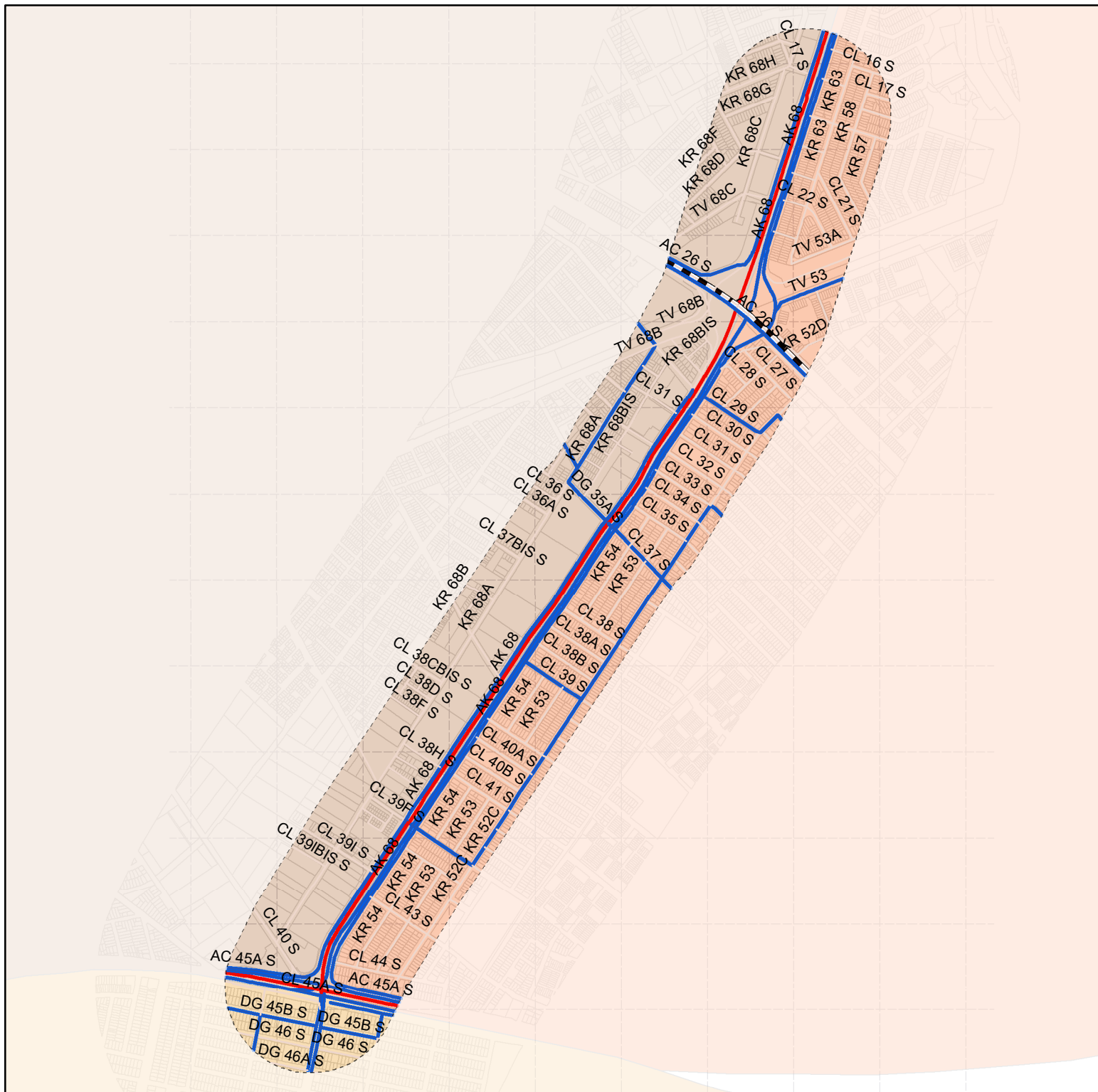
OS

IN





Contiene:
Polígono de estudio
Área de Influencia 200m
Tipo de Transporte Público



Convenciones

Polígono Influencia 200m

Malla vial

2024 Tipo Transporte Público

24_TP_MJ

N/A

SITP

TM

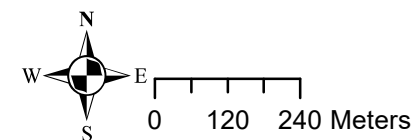
PLMB

NOMBRE

Kennedy

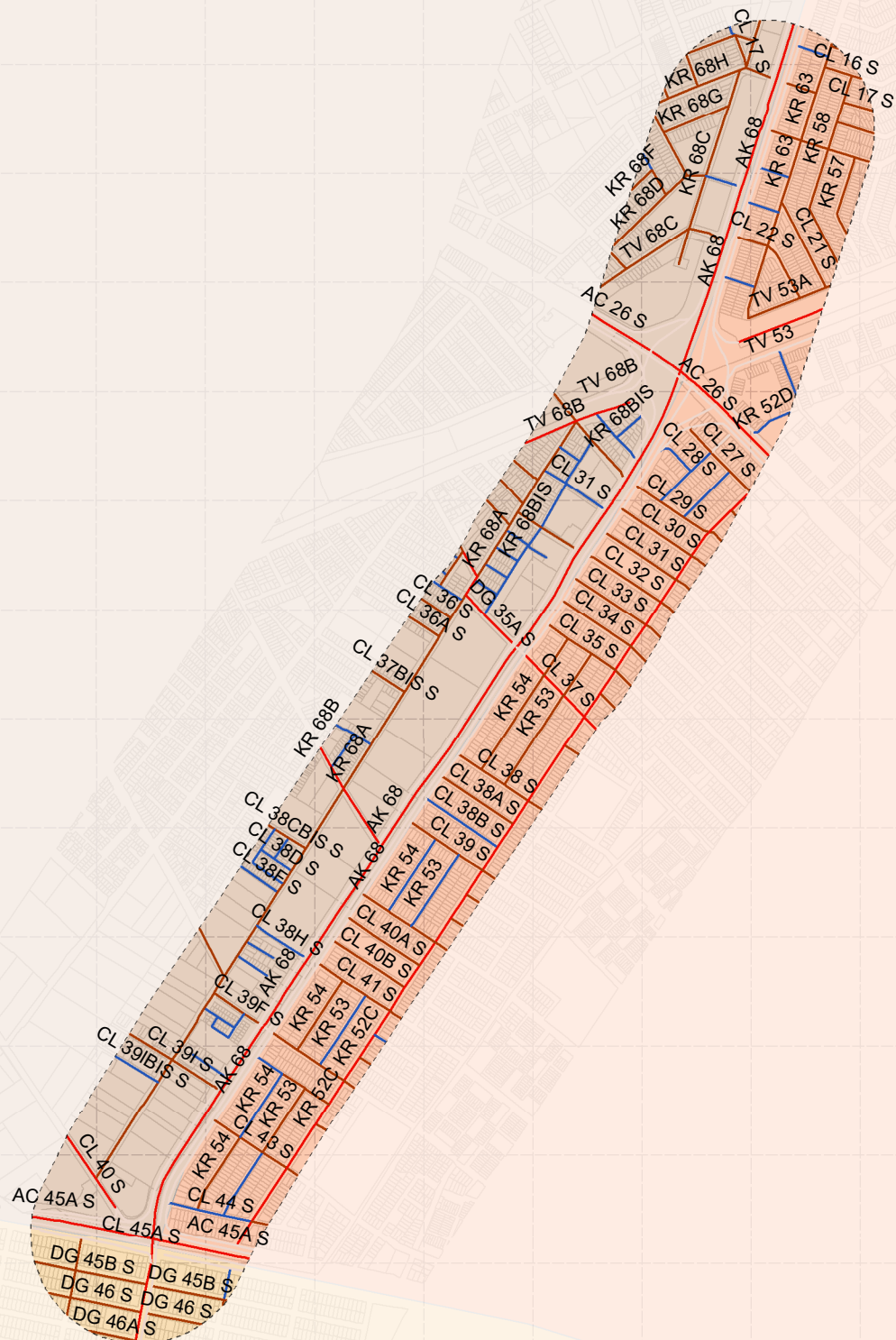
Puente Aranda

Tunjuelito





Contiene:
Polígono de estudio
Área de Influencia 200m
Tipo de Circulación vial



Convenciones

Polígono Influencia 200m

Malla vial

2024 Circulación Oficial

24_CircOF

N/A

PT

VH

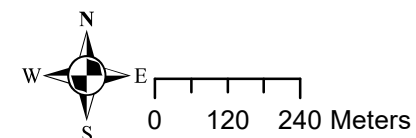
TP

NOMBRE

Kennedy

Puente Aranda

Tunjuelito





Contiene:
Polígono de estudio
Área de Influencia 200m

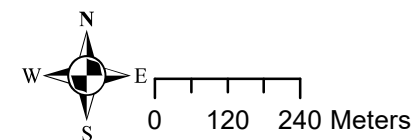
Convenciones

— Malla vial

- - - Polígono Influencia 200m

PisosMX555

- 0
- 1 - 2
- 3 - 4
- 5 - 6
- 7 - 30





Contiene:
Polígono de estudio
Área de Influencia 200m

Convenciones

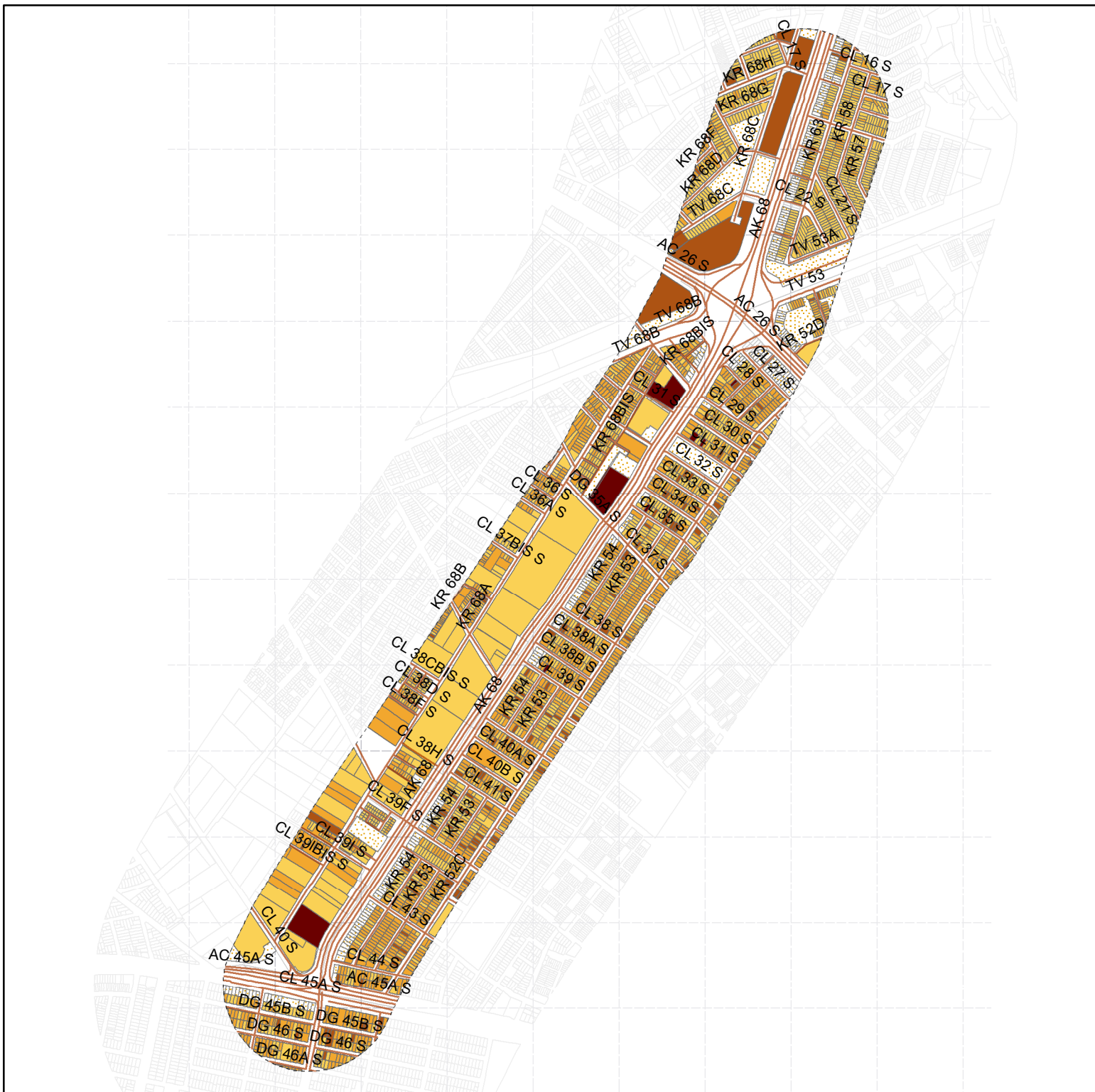
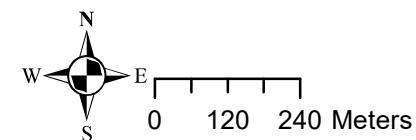
Polígono Influencia 200m

Malla vial

2024 No. Pisos Construidos

Pisos_2024

- 0
- 1 - 2
- 3 - 4
- 5 - 6
- 7 - 30





Contiene:
Polígono de estudio
Área de Influencia 200m

ANÁLISIS CORRELACIONAL
DOT vs Uso de suelo territorial

Convenciones

Polígono Influencia 200m

Malla vial

2024 Tipo Transporte Público

24_TP_MJ

N/A

SITP

TM

PLMB

2024 Uso Territorial

UsoNot2024

EP

RR

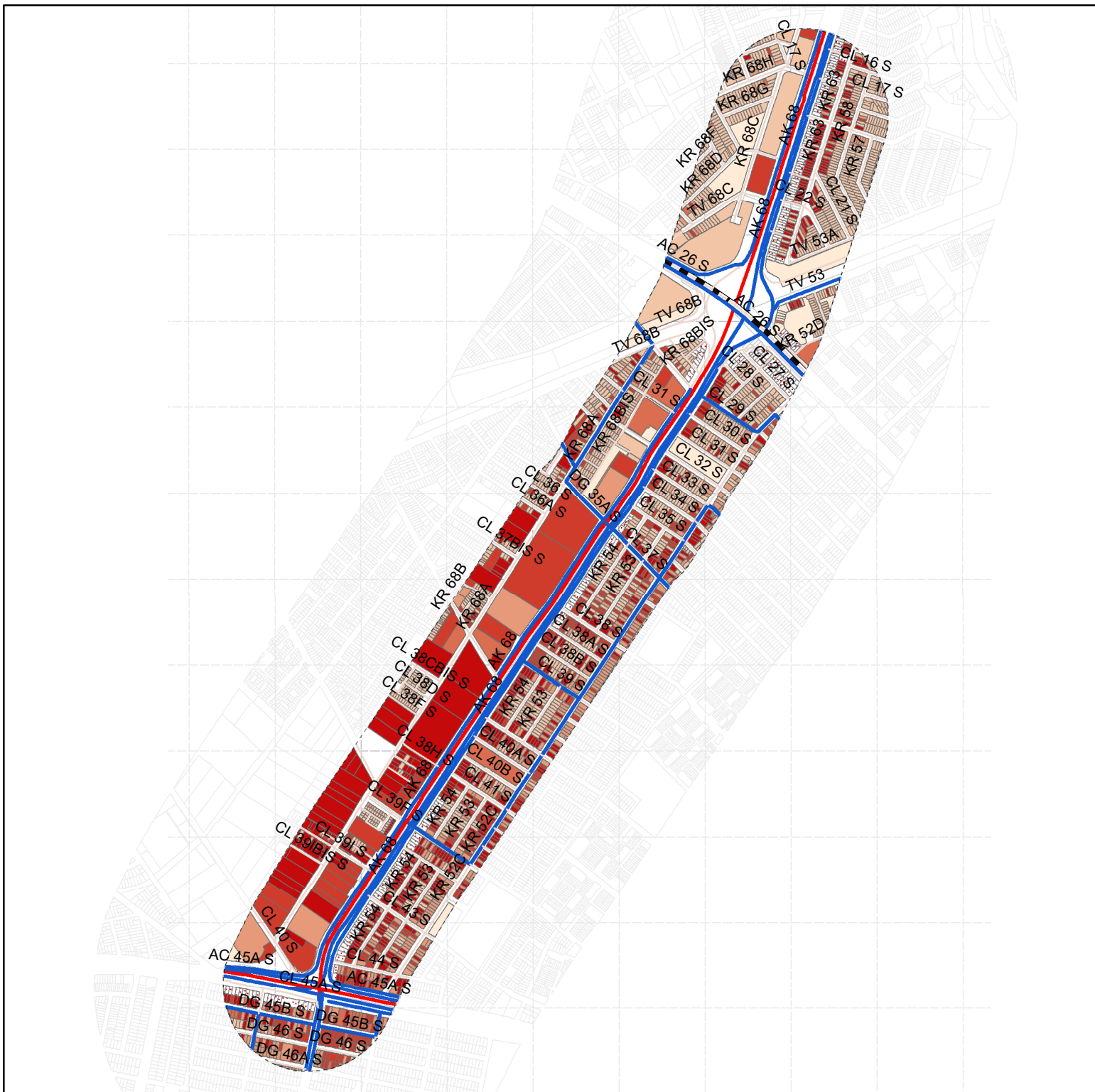
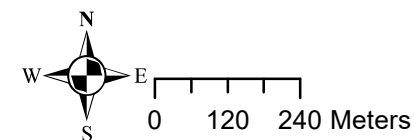
CSB

DT

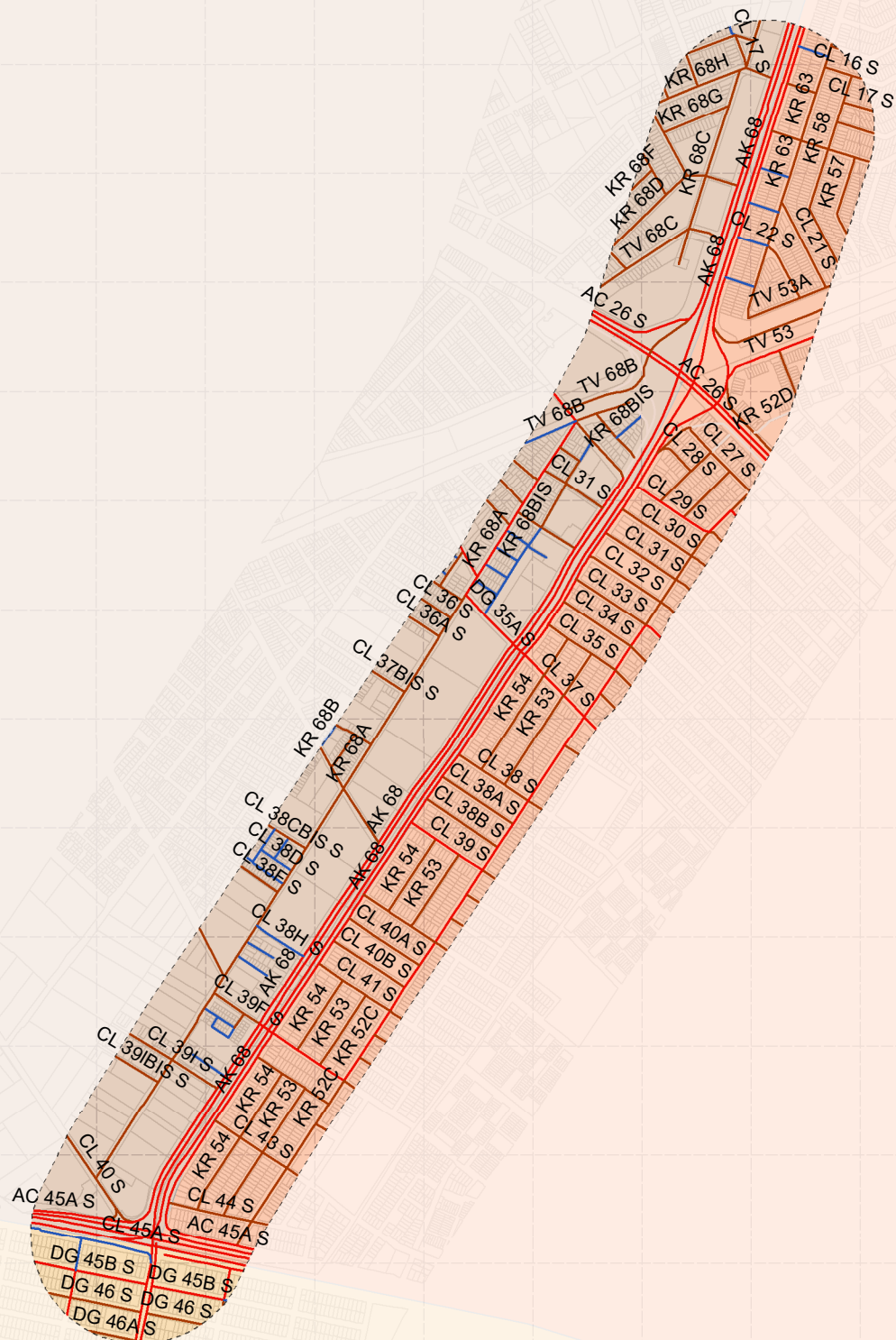
OS

IN


DM



Contiene:
 Polígono de estudio
 Área de Influencia 200m
 Tipo de Circulación vial



Convenciones

 Polígono Influencia 200m

 Malla vial

2024 Circulación

24_FV

N/A

 PT


 VH

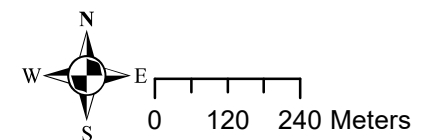
 TP

NOMBRE

 Kennedy

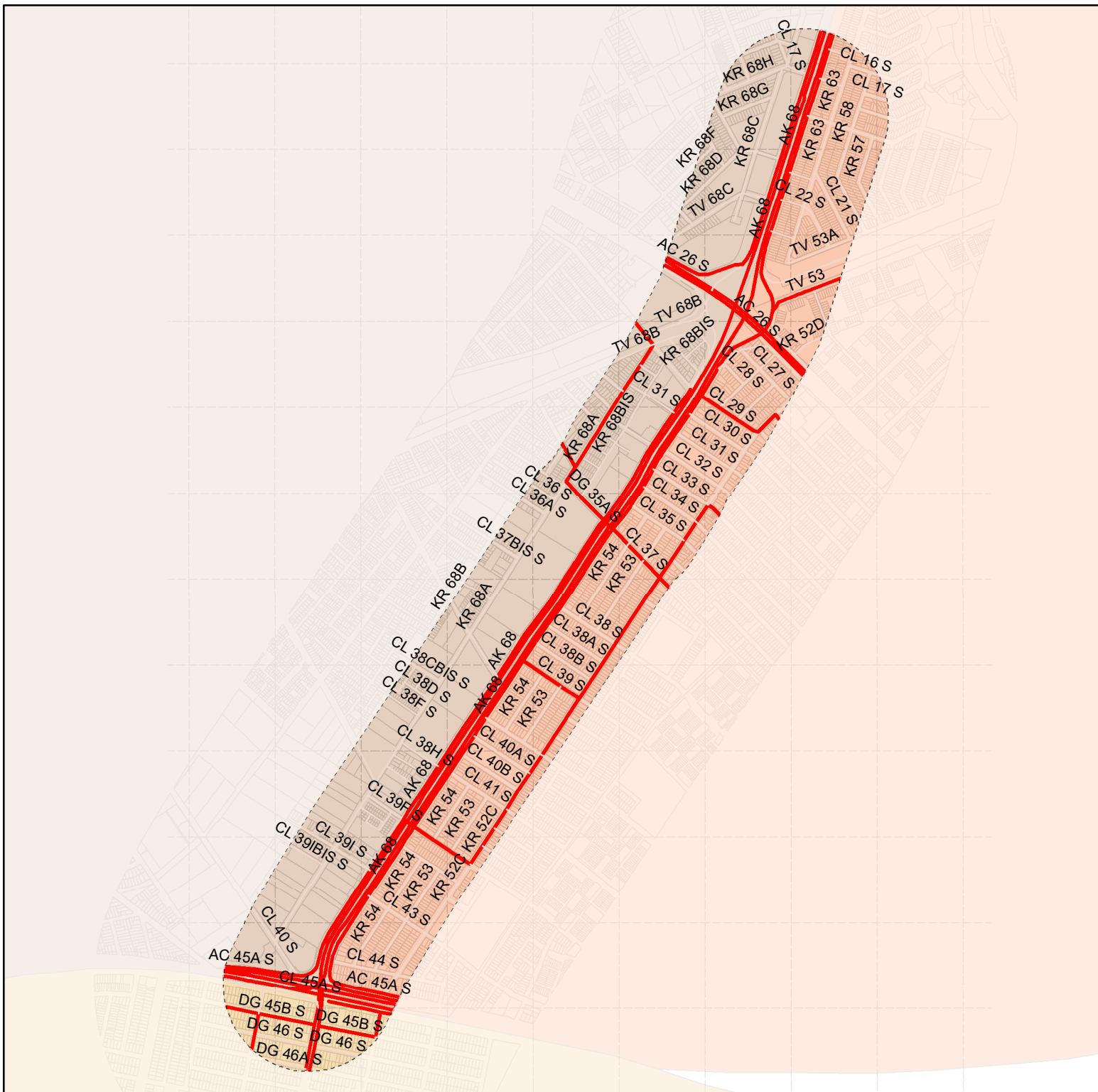
 Puente Aranda

 Tunjuelito





Contiene:
Polígono de estudio
Área de Influencia 200m
Franja Funcional
TP - Transporte Público



Convenciones

Polígono Influencia 200m

Malla vial

2024 Transporte Público

24_TP

0

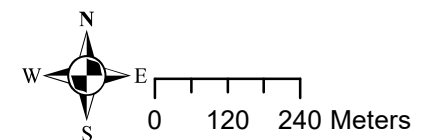
2

NOMBRE

Kennedy

Puente Aranda

Tunjuelito





Contiene:
Polígono de estudio
Área de Influencia 200m
Franja Funcional
BC - Bicicarril
(Cicloinfraestructura)

Convenciones

Polígono Influencia 200m

Malla vial

2024 Cicloinfraestructura

24_BC

0

1

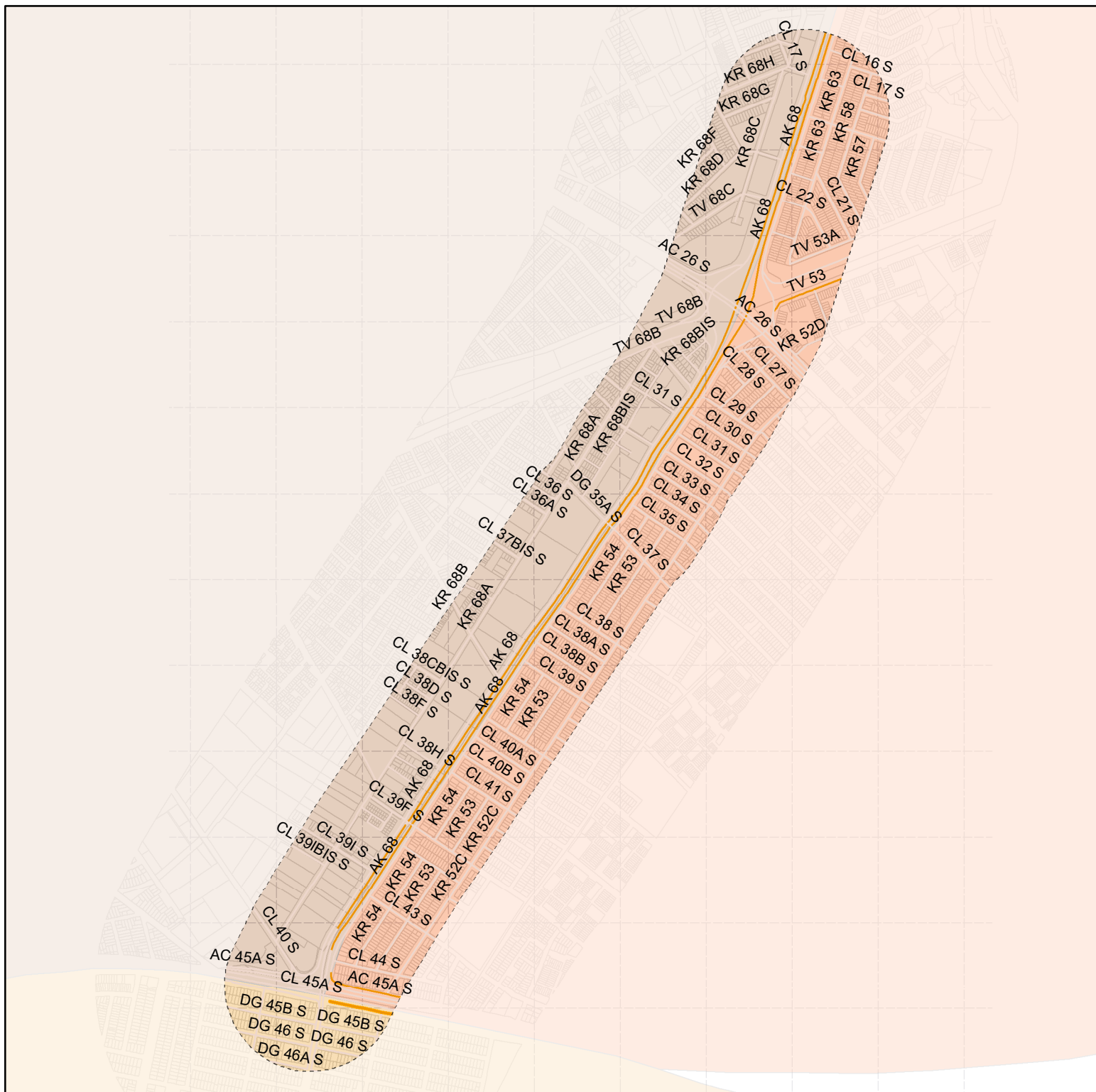
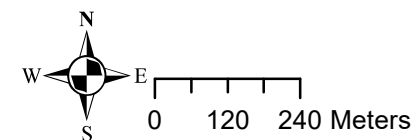
2

NOMBRE

Kennedy

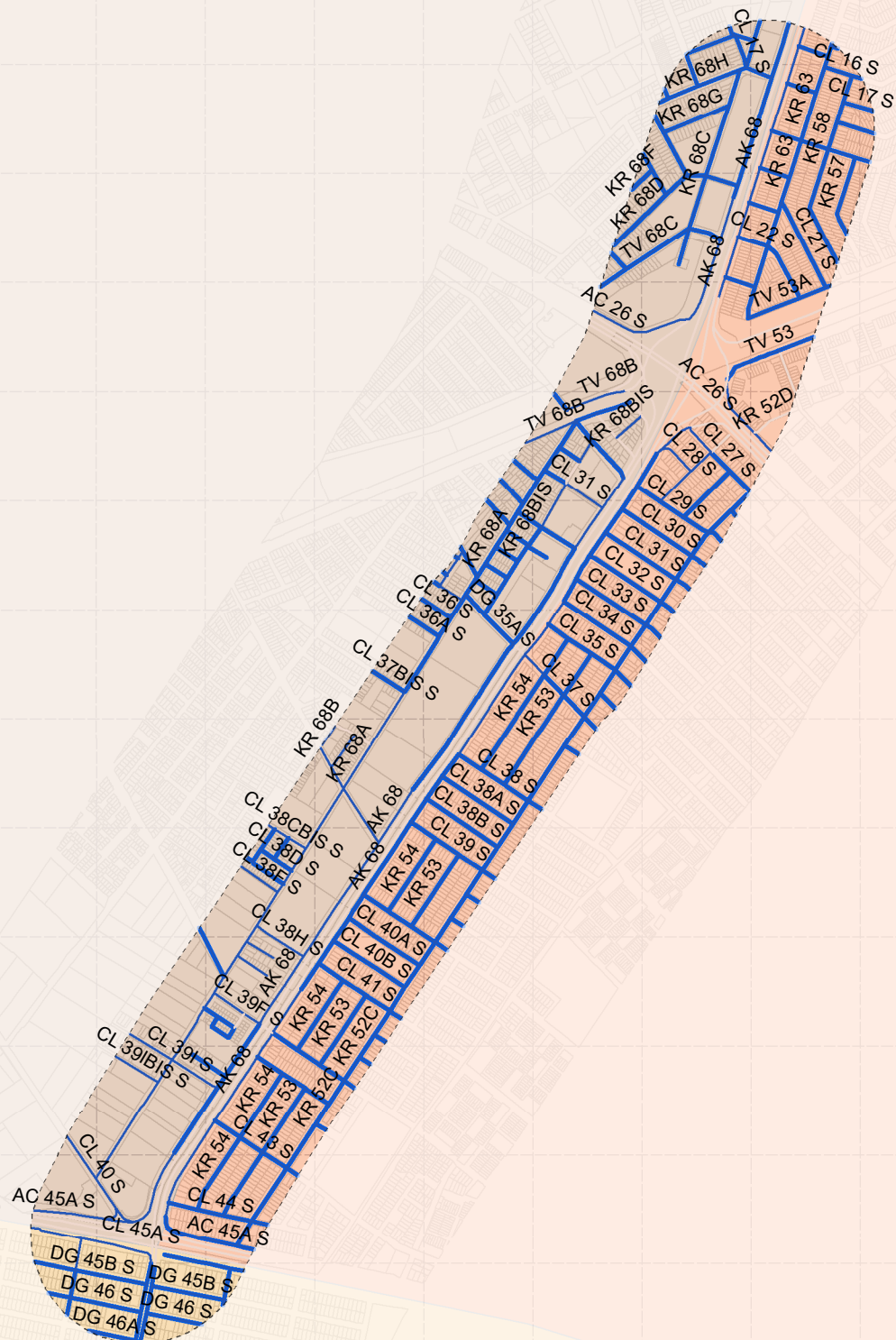
Puente Aranda

Tunjuelito





Contiene:
Polígono de estudio
Área de Influencia 200m
Franja Funcional
AN - Andén
(Circulación Peatonal)



Convenciones

Polígono Influencia 200m

Malla vial

2024 Andén

24_AN

0

1

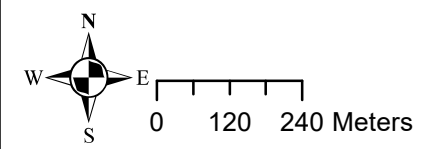
2

NOMBRE

Kennedy

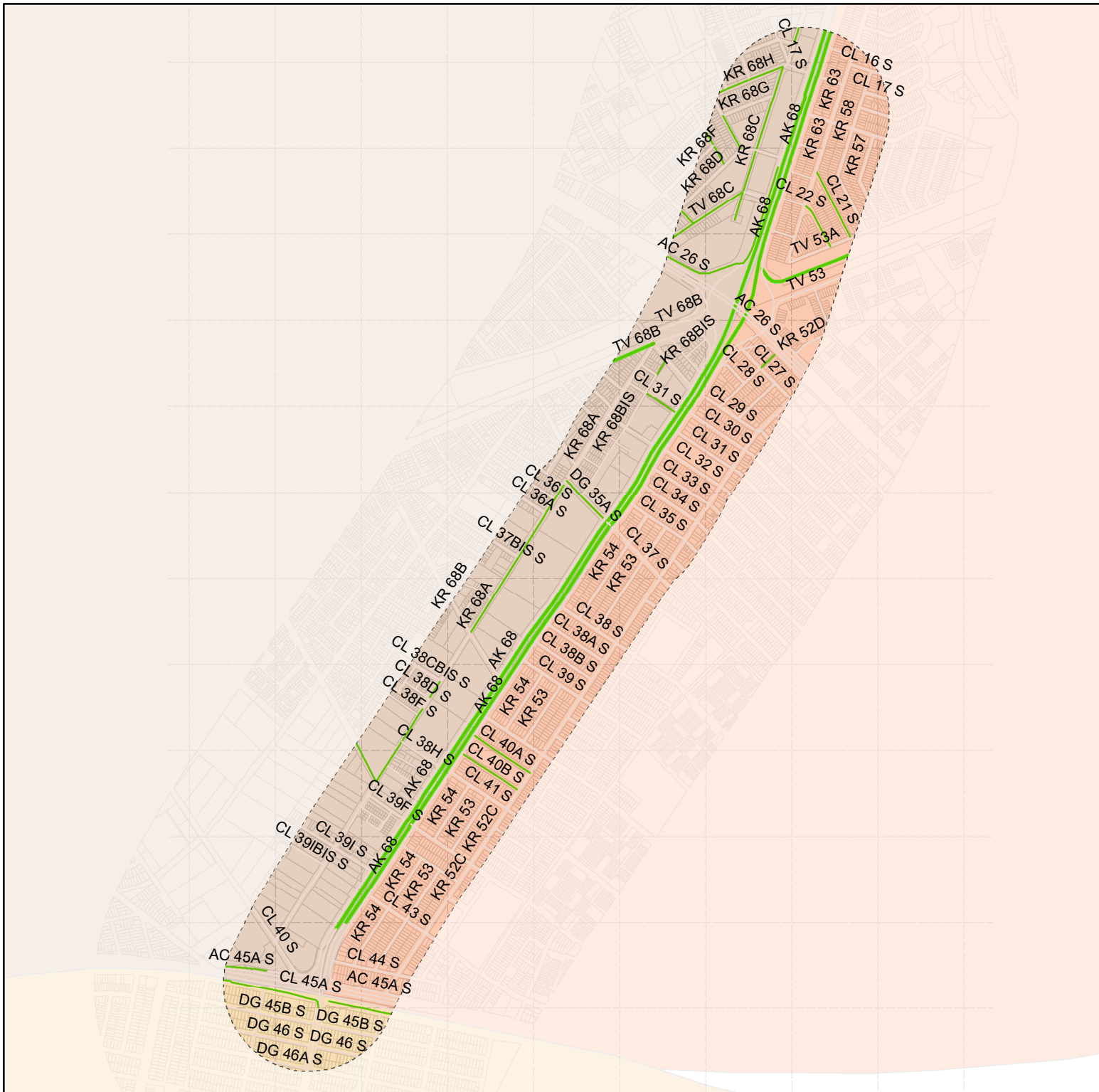
Puente Aranda

Tunjuelito





Contiene:
Polígono de estudio
Área de Influencia 200m
Franja Funcional
FA - Franja Ambiental
(Paisajismo y calidad)



Convenciones

Polígono Influencia 200m

Malla vial

2020 Franja Ambiental

20_FA

0

1

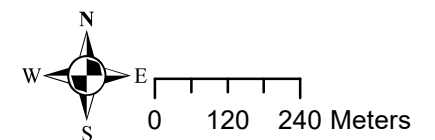
2

NOMBRE

Kennedy

Puente Aranda

Tunjuelito





Contiene:
Polígono de estudio
Área de Influencia 200m

Convenciones

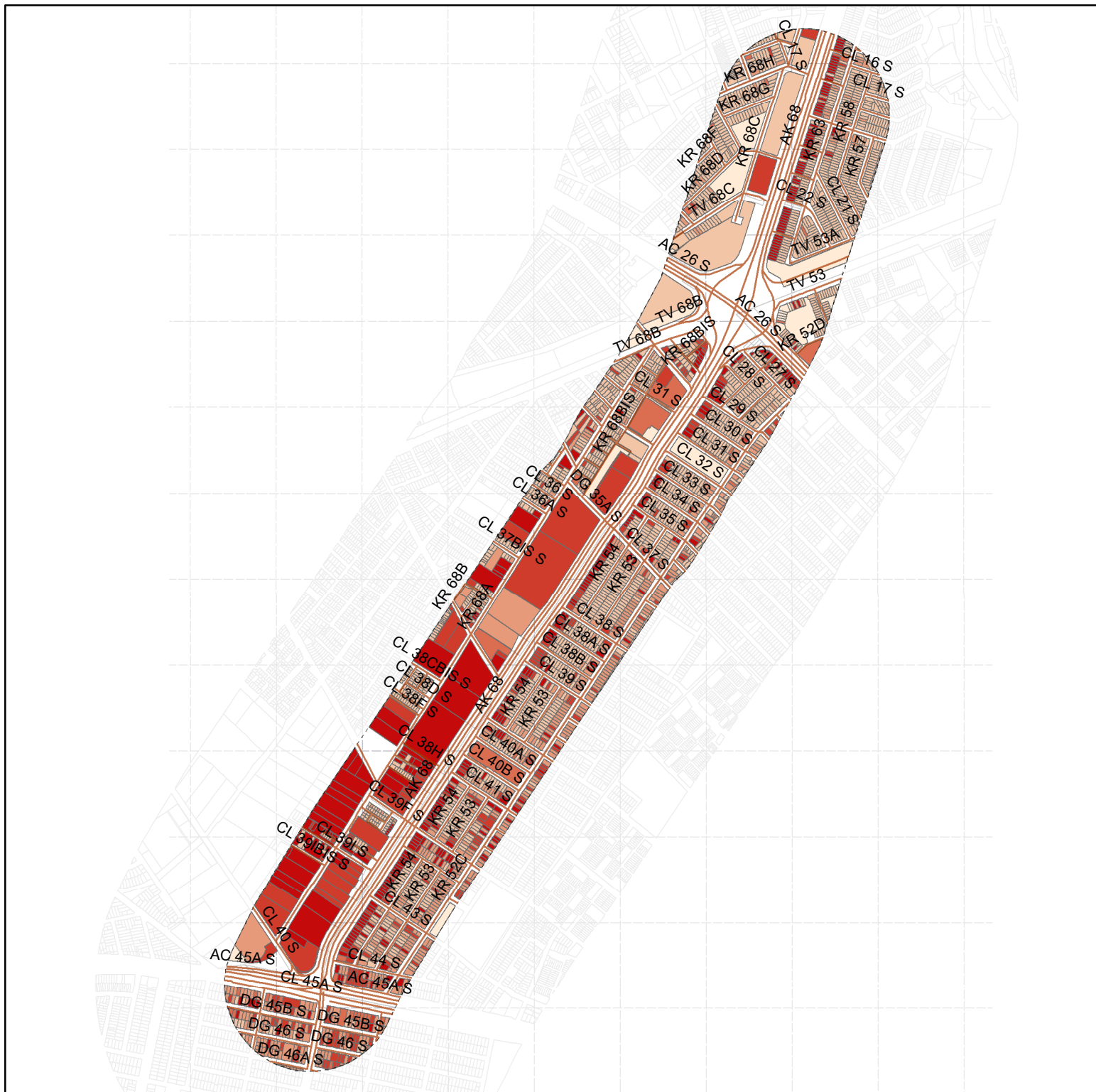
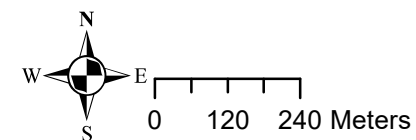
— Malla vial

- - - Polígono Influencia 200m

2020 Uso Territorial

UsóNot2020

- EP
- RR
- CSB
- DT
- OS
- IN





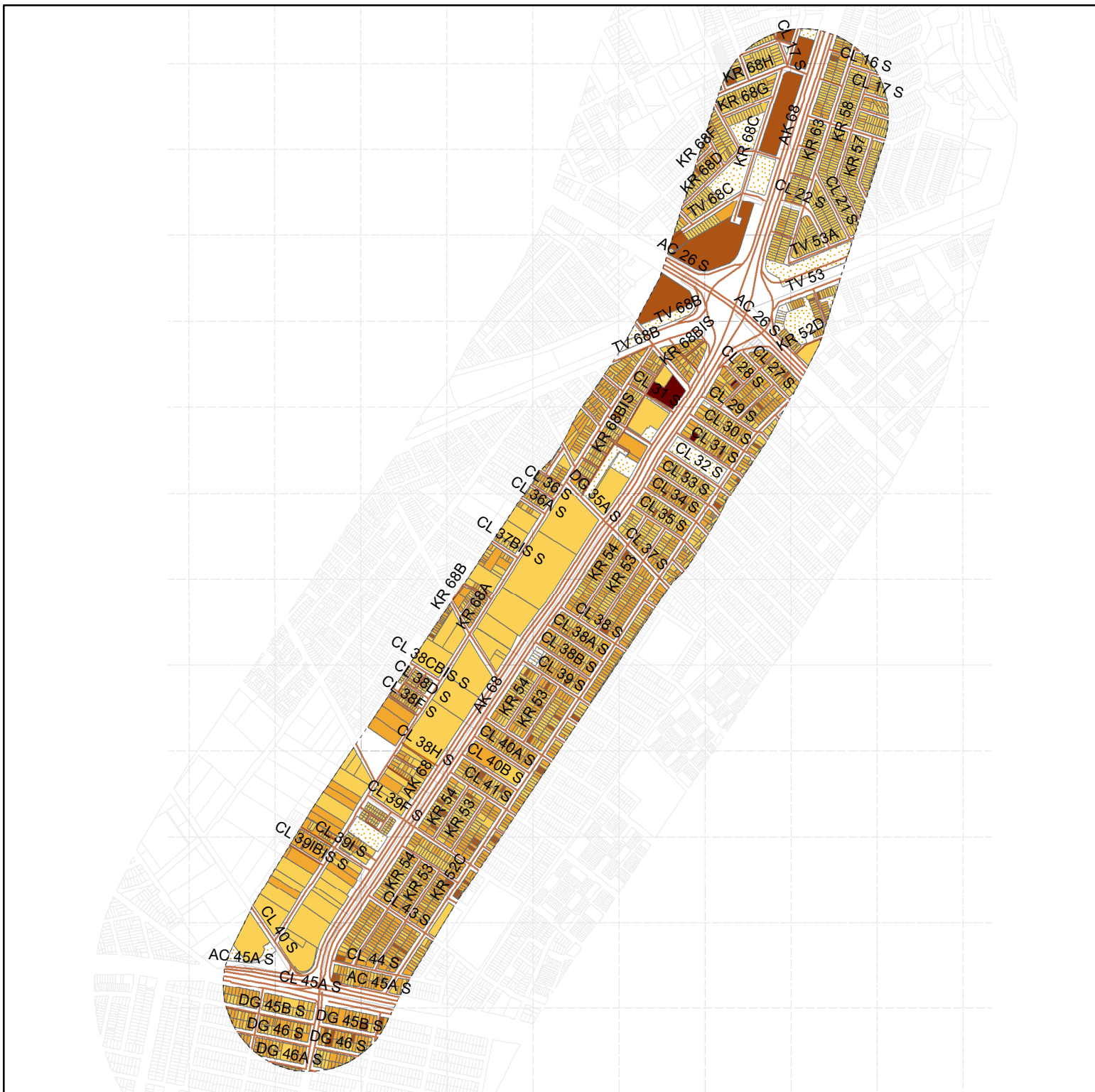
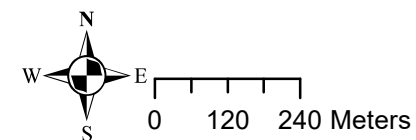
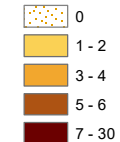
Contiene:
Polígono de estudio
Área de Influencia 200m

Convenciones

— Malla vial

- - - Polígono Influencia 200m

Pisos_2020





Contiene:
Polígono de estudio
Área de Influencia 200m

ANÁLISIS CORRELACIONAL
DOT vs Uso de suelo territorial

Convenciones

Polígono Influencia 200m

Malla vial

2020 Tipo Transporte Público

20_TP_MJ

N/A

SITP

TM

2020 Uso Territorial

UsotNot2020

EP

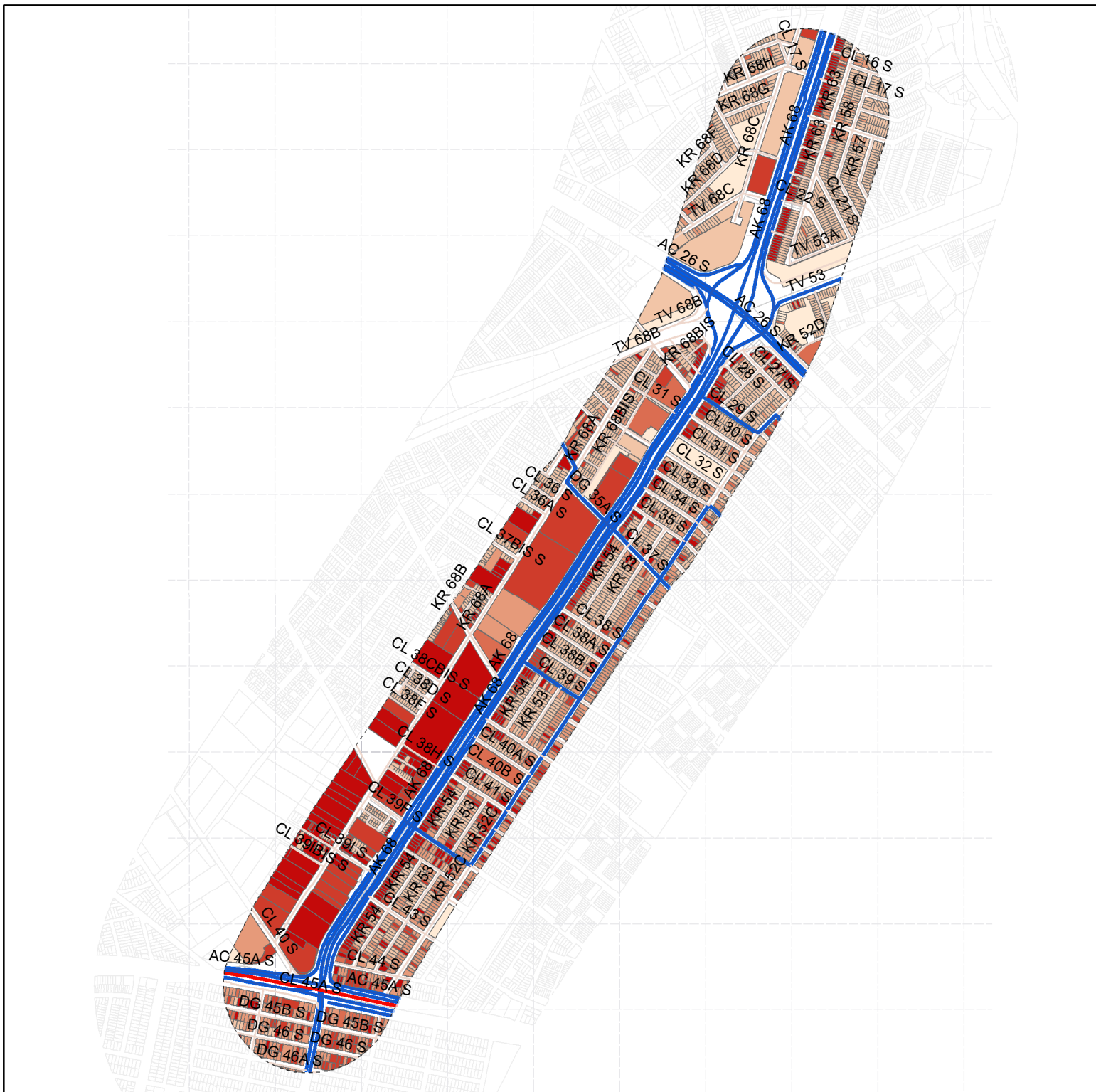
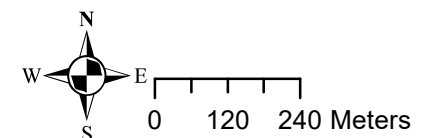
RR

CSB

DT

OS

IN





Contiene:
Polígono de estudio
Área de Influencia 200m

ANÁLISIS CORRELACIONAL
DOT vs Pisos construidos

Convenciones

Polígono Influencia 200m

Malla vial

2020 Tipo Transporte Público

20_TP_MJ

N/A

SITP

TM

Pisos_2020

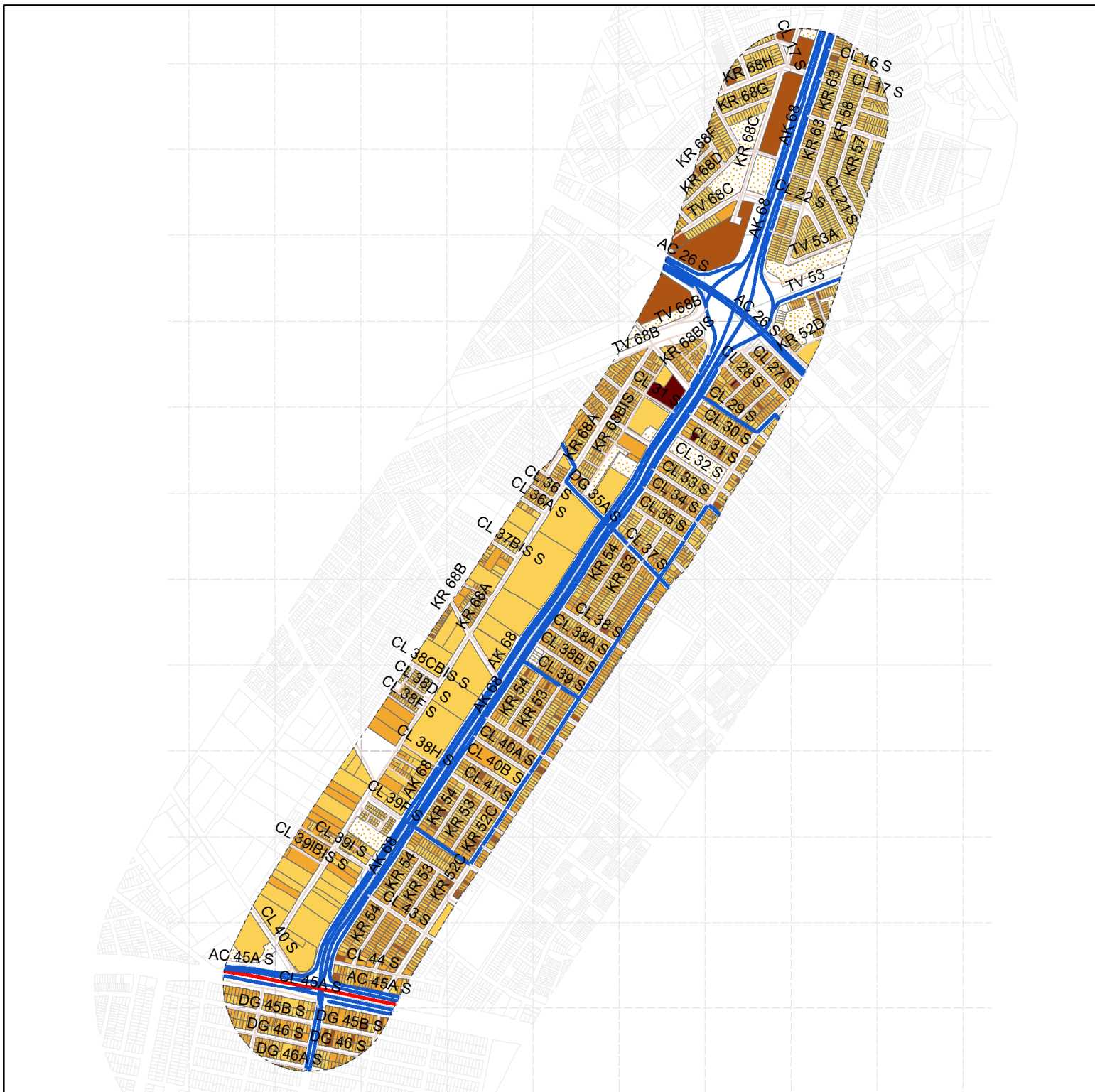
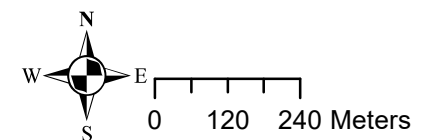
0

1 - 2

3 - 4

5 - 6

7 - 30





Contiene:
Polígono de estudio
Área de Influencia 200m

Convenciones

— Malla vial

- - - Polígono Influencia 200m

Velocidad Transformación 2020-2024

VTU20_24

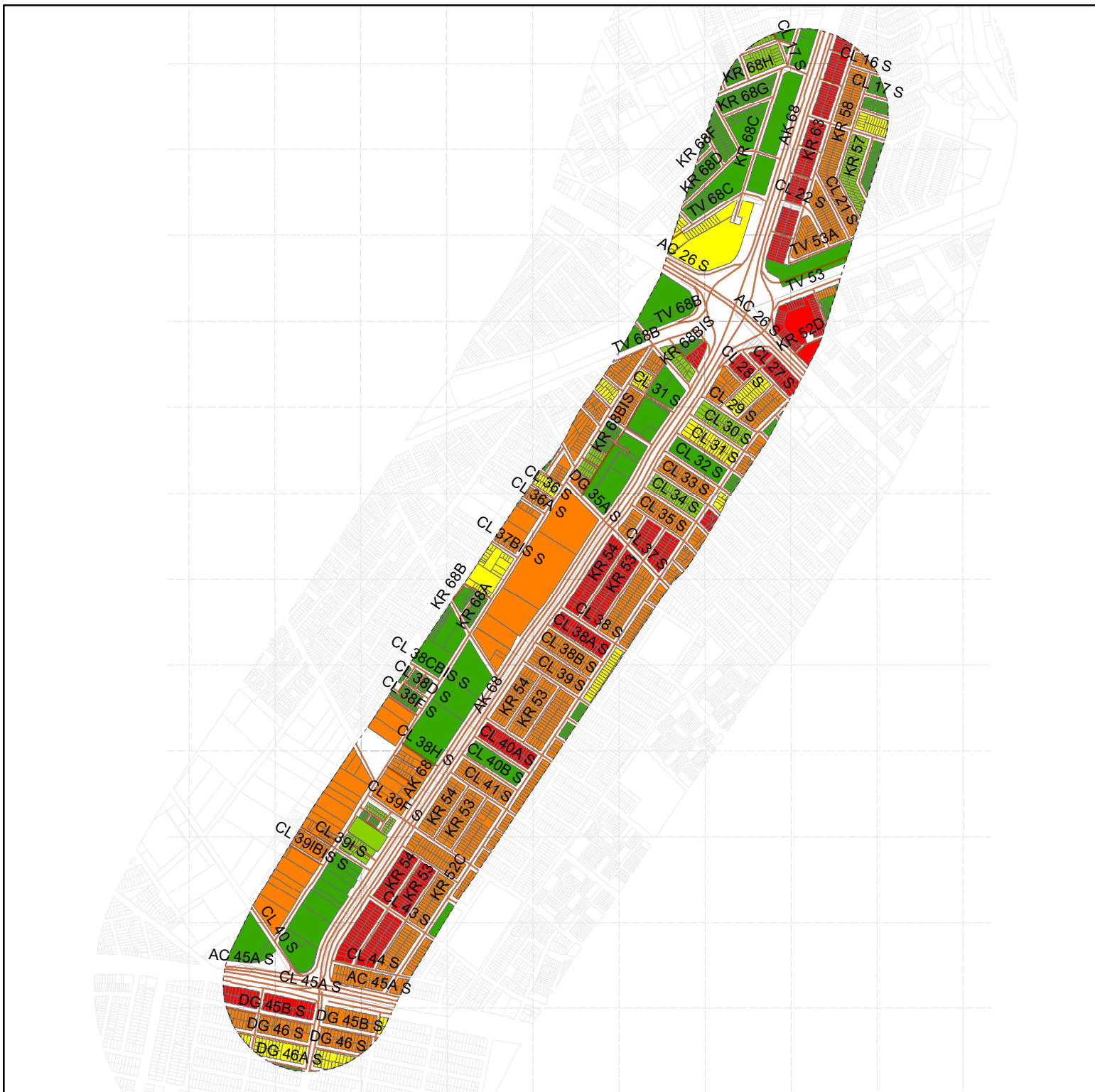
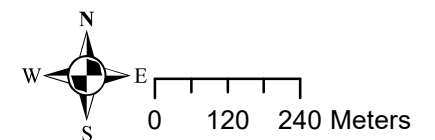
-7,58 - 0,00

0,01 - 2,00

2,01 - 5,00

5,01 - 20,00

20,01 - 100,00





Contiene:
Polígono de estudio
Área de Influencia 200m

Convenciones

— Malla vial

- - - Polígono Influencia 200m

Velocidad Transformación 2020-2024

VTU20_24

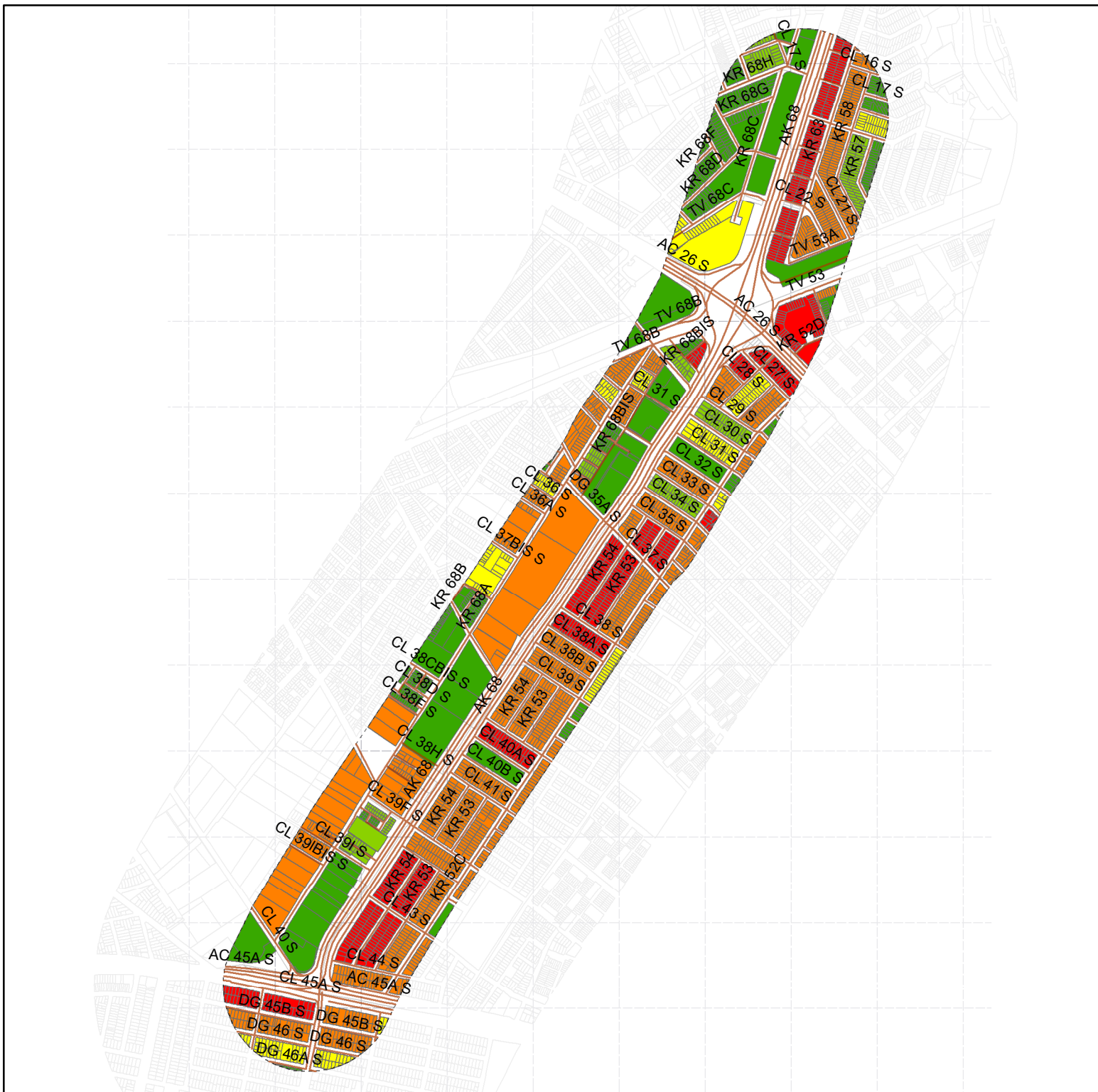
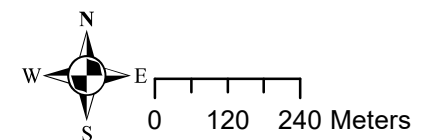
-7,58 - 0,00

0,01 - 2,00

2,01 - 5,00

5,01 - 20,00

20,01 - 100,00





Contiene:
Polígono de estudio
Área de Influencia 200m

Convenciones

Polígono Influencia 200m

Malla vial

2020-2024 Transformación Pisos

VTE20_24

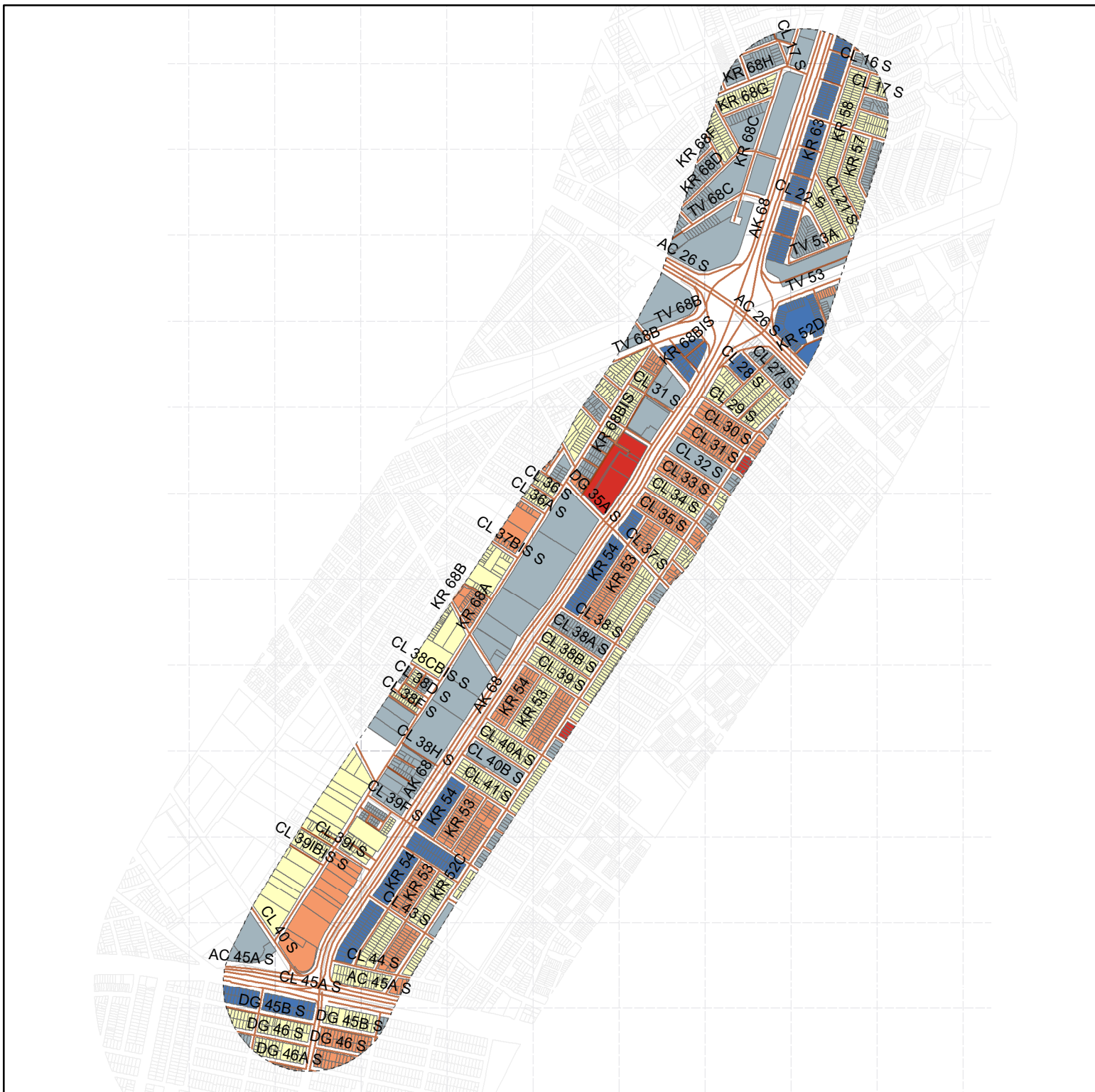
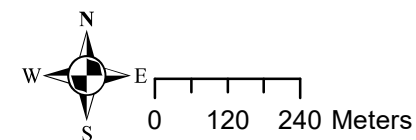
-73,33 - -2,00

-1,99 - 0,00

0,01 - 10,00

10,01 - 100,00

100,01 - 300,00





Contiene:
Polígono de estudio
Área de Influencia 200m

Convenciones

Polígono Influencia 200m

Malla vial

2020-2024 Transformación Pisos

VTE20_24

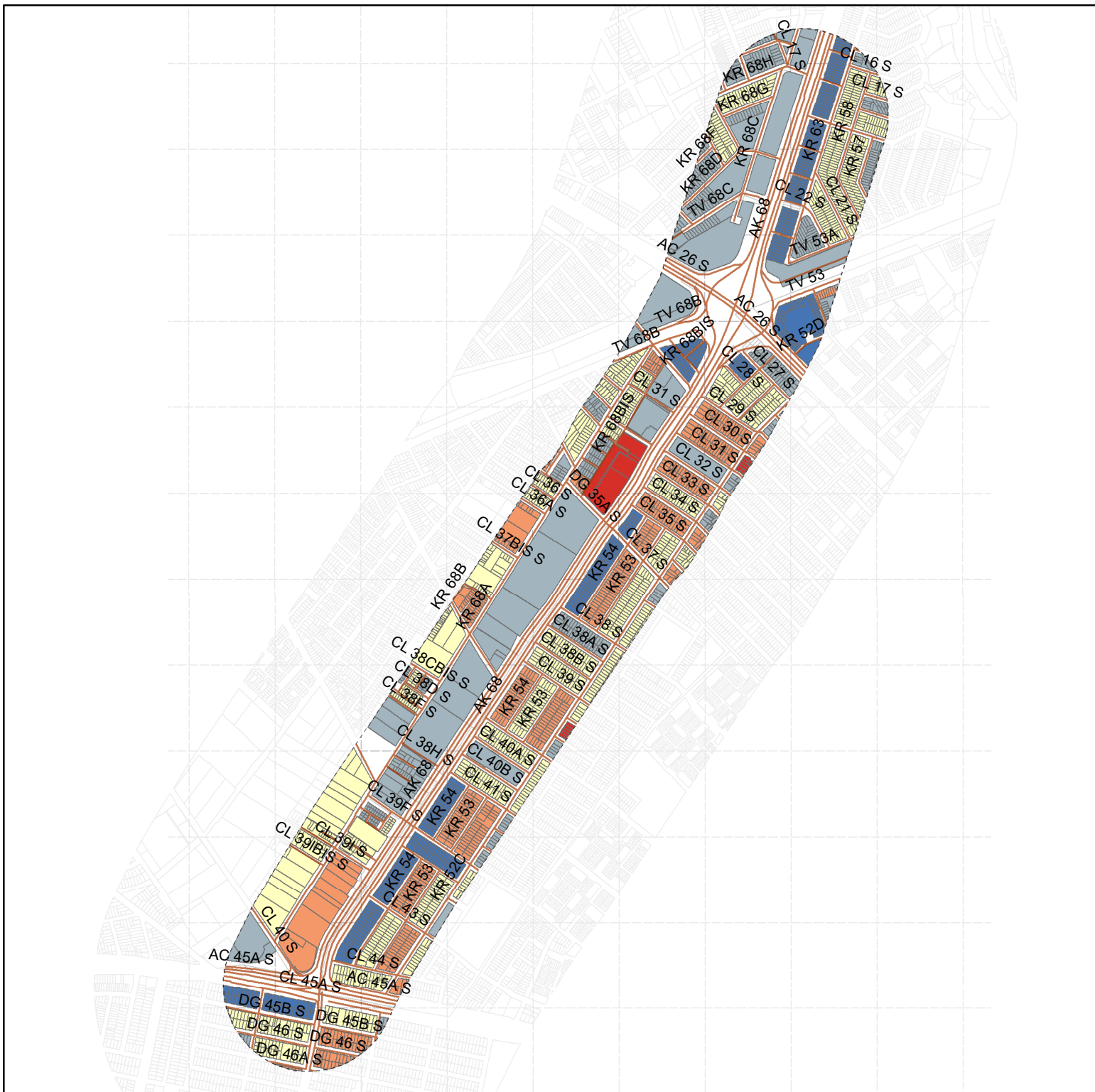
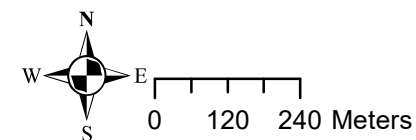
-73,33 - -2,00

-1,99 - 0,00

0,01 - 10,00

10,01 - 100,00

100,01 - 300,00





Contiene:
Polígono de estudio
Área de Influencia 200m
Franja Funcional
CV - Calzada Vehicular

Convenciones

Polígono Influencia 200m

Malla vial

2020 Calzada Vehicular

20_CV

0

1

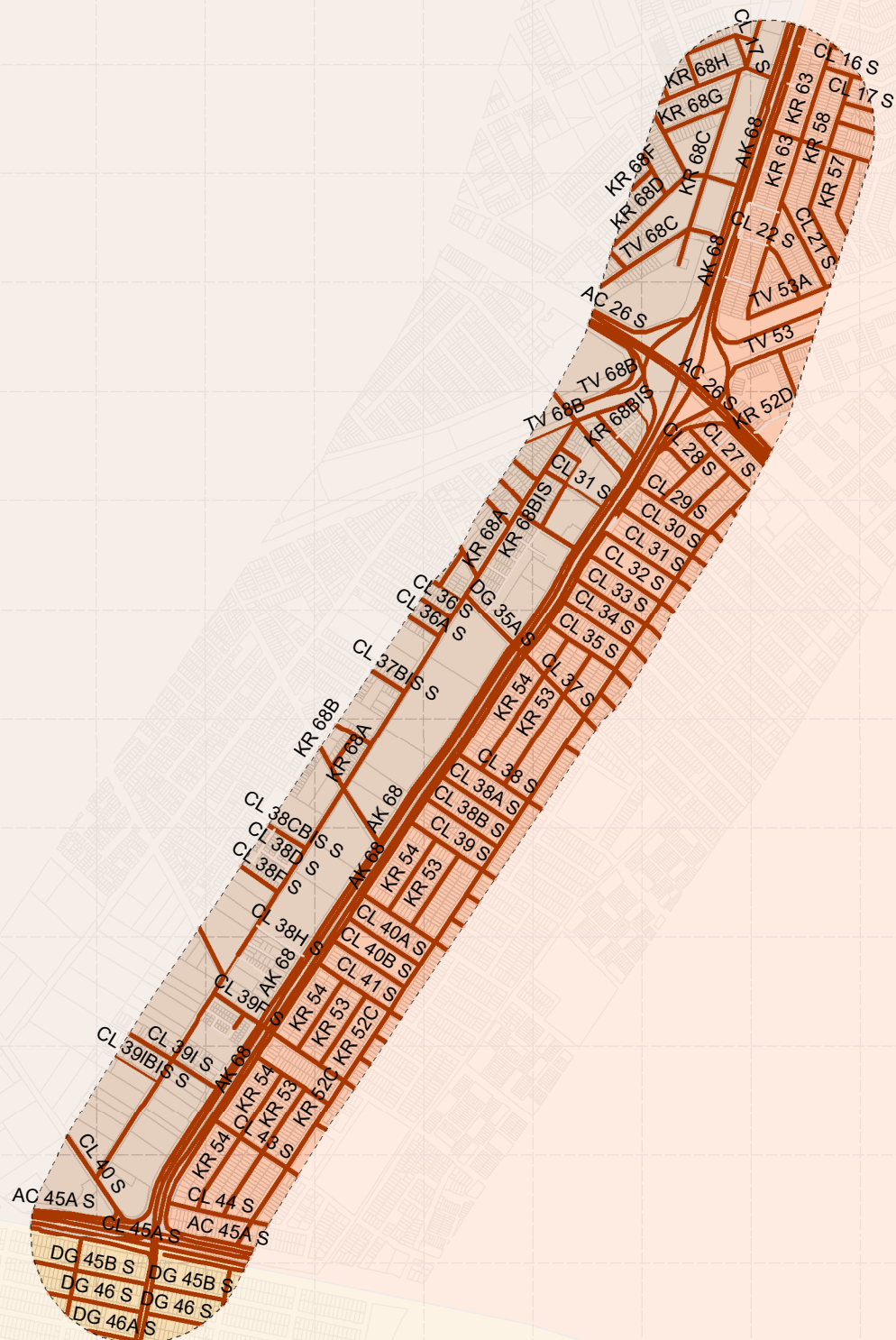
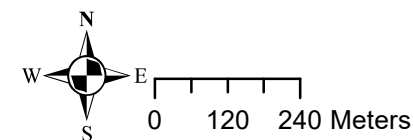
2

NOMBRE

Kennedy

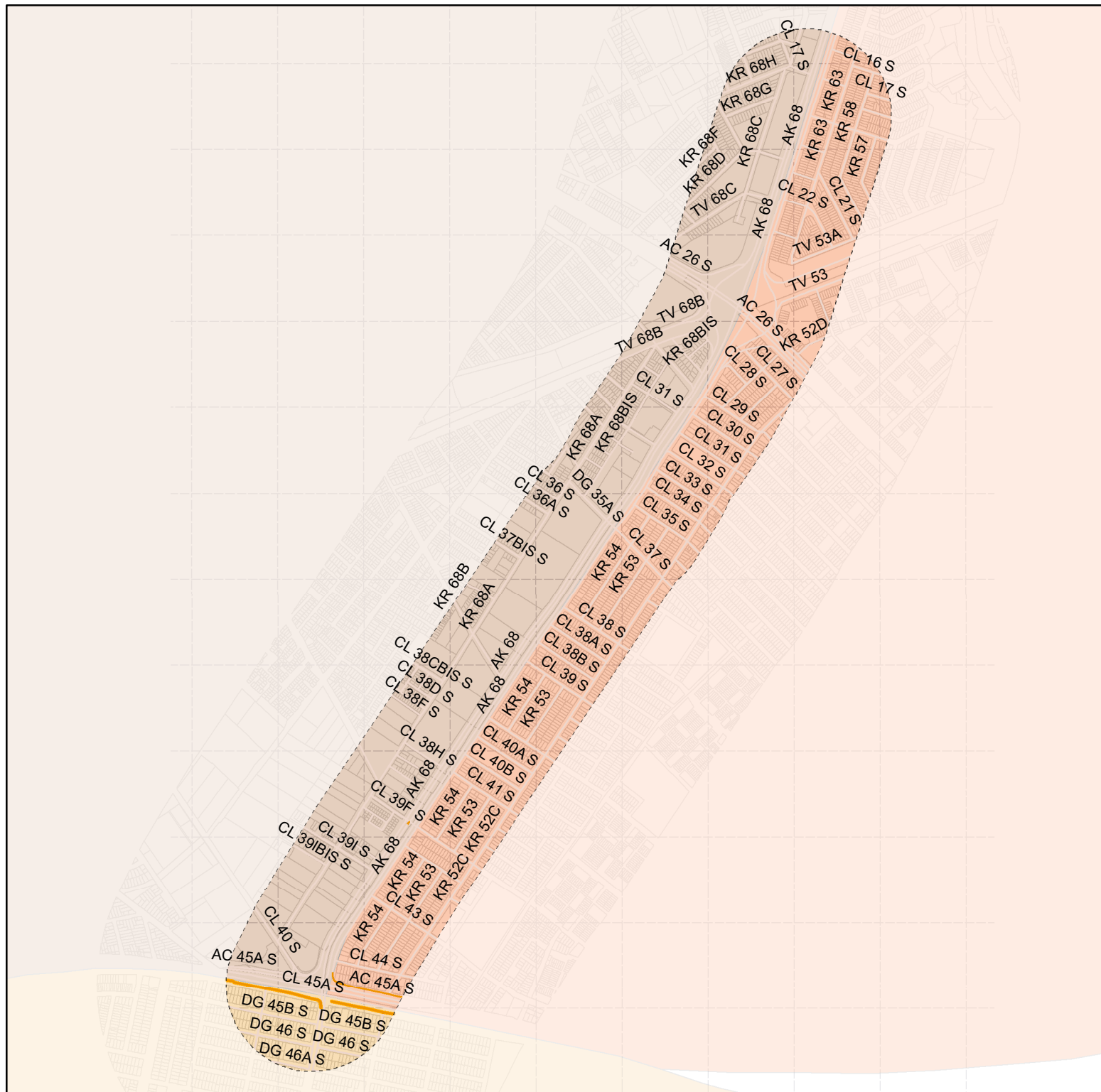
Puente Aranda

Tunjuelito





Contiene:
Polígono de estudio
Área de Influencia 200m
Franja Funcional
BC - Bicicarril
(Cicloinfraestructura)



Convenciones

Polígono Influencia 200m

Malla vial

2020 Cicloinfraestructura

20_BC

0

1

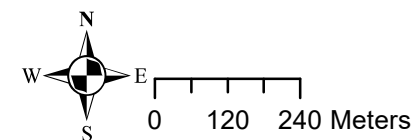
2

NOMBRE

Kennedy

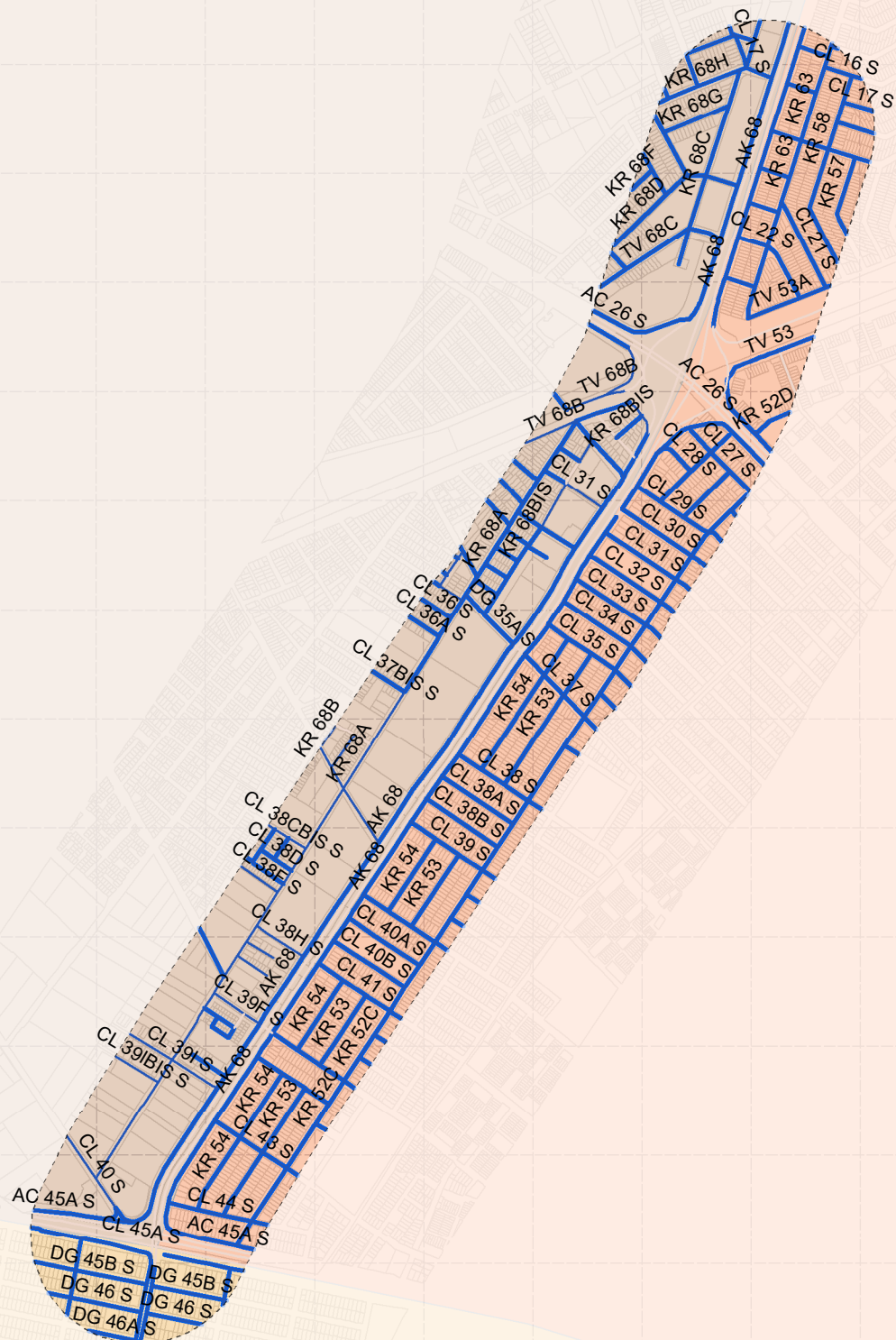
Puente Aranda

Tunjuelito





Contiene:
Polígono de estudio
Área de Influencia 200m
Franja Funcional
AN - Andén
(Circulación Peatonal)



Convenciones

Polígono Influencia 200m

Malla vial

2020 Andén

20_AN

0

1

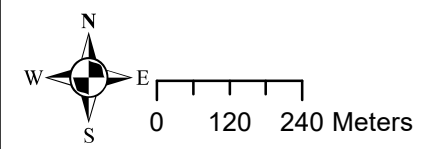
2

NOMBRE

Kennedy

Puente Aranda

Tunjuelito





Contiene:
Polígono de estudio
Área de Influencia 200m

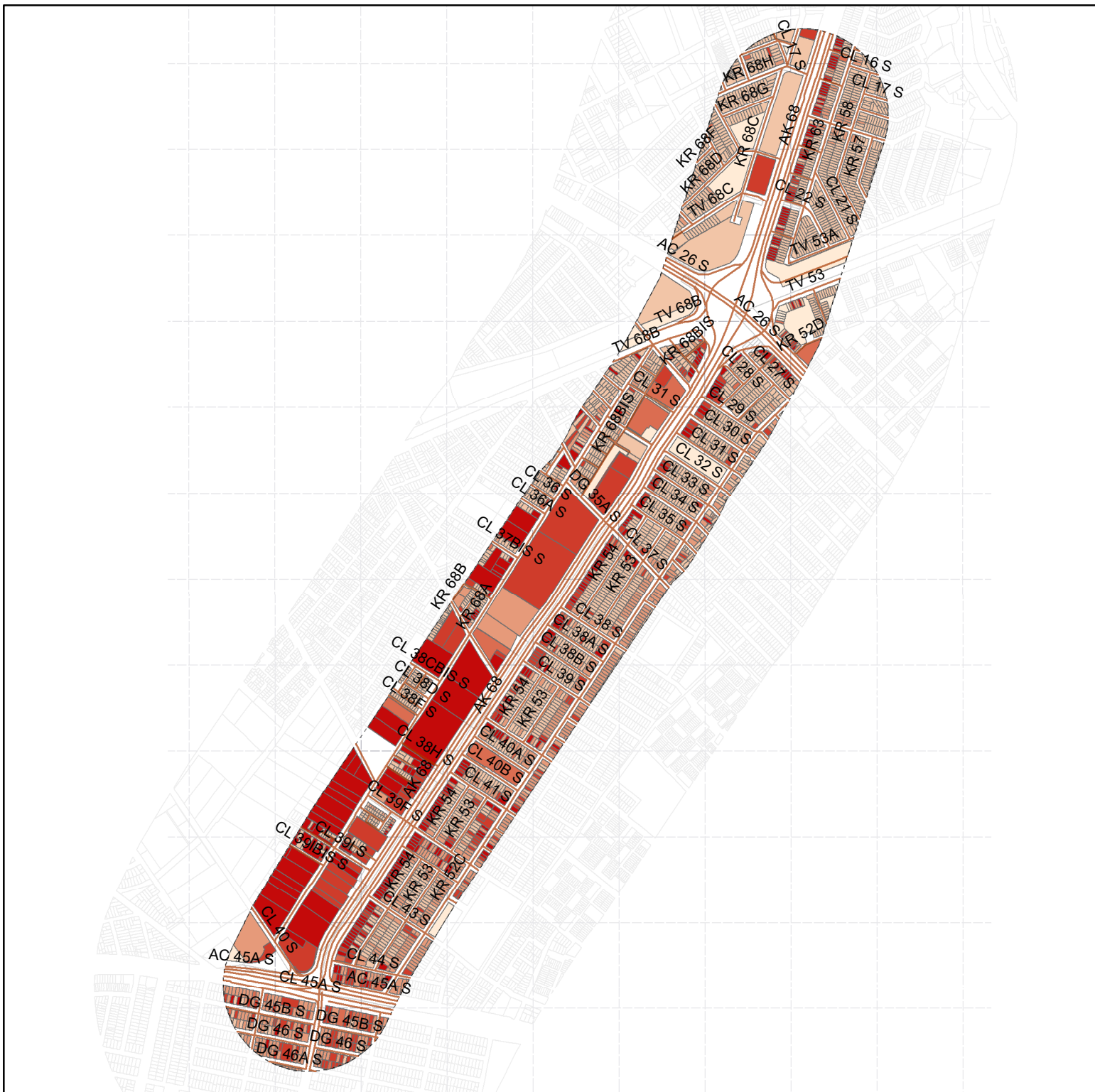
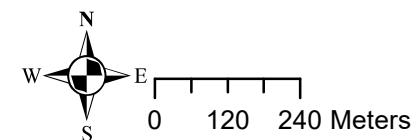
Convenciones

- Malla vial
- Polígono Influencia 200m

2012 Uso Territorial

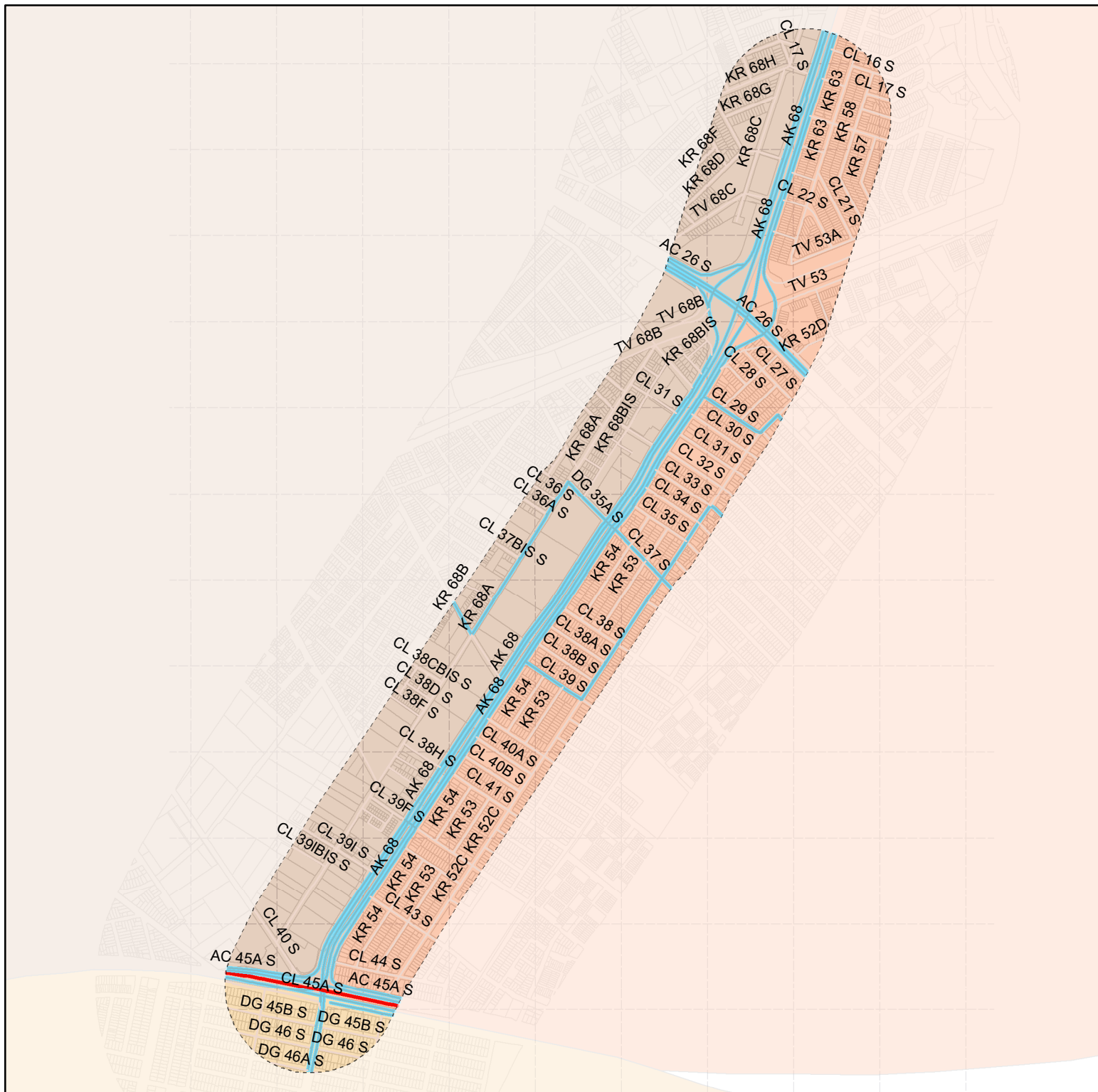
Usot2012

- EP
- RR
- CSB
- DT
- OS
- IN





Contiene:
Polígono de estudio
Área de Influencia 200m
Tipo de Transporte Público



Convenciones

Polígono Influencia 200m

Malla vial

2012 Tipo Transporte Público

12_TP_MJ

N/A

SITP Provi

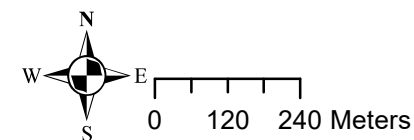
TM

NOMBRE

Kennedy

Puente Aranda

Tunjuelito





Contiene:
Polígono de estudio
Área de Influencia 200m

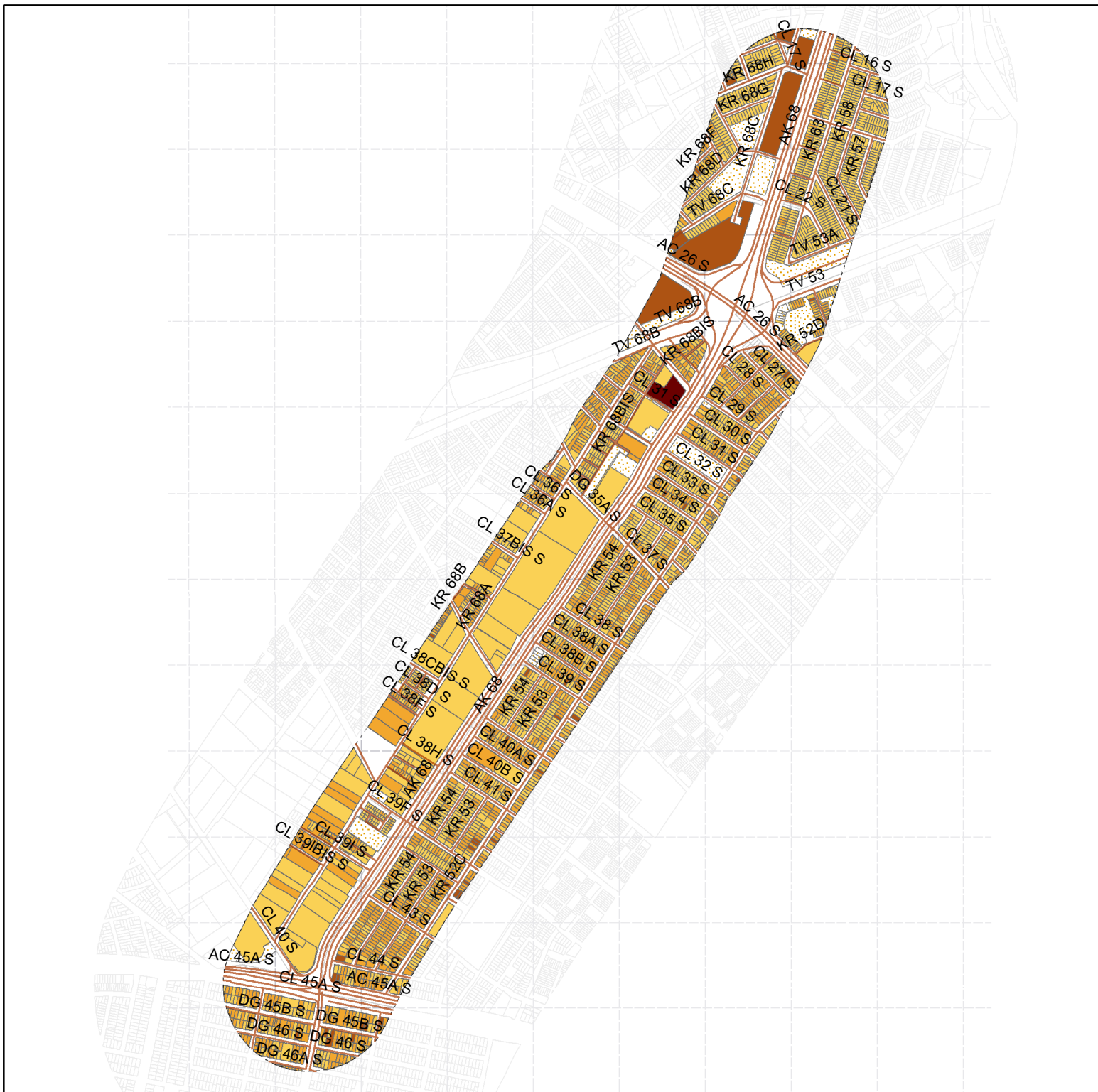
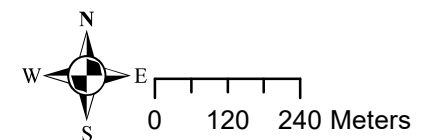
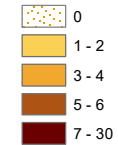
Convenciones

— Malla vial

⋯ Polígono Influencia 200m

2012 No. Pisos Construidos


Pisos_2012



Contiene:
 Polígono de estudio
 Área de Influencia 200m

ANÁLISIS CORRELACIONAL
 DOT vs Uso de suelo territorial

Convenciones

 Polígono Influencia 200m

 Malla vial

2012 Tipo Transporte Público

12_TP_MJ

N/A

 SITP Provi

 TM

2012 Uso Territorial

UsotNot2012

 EP

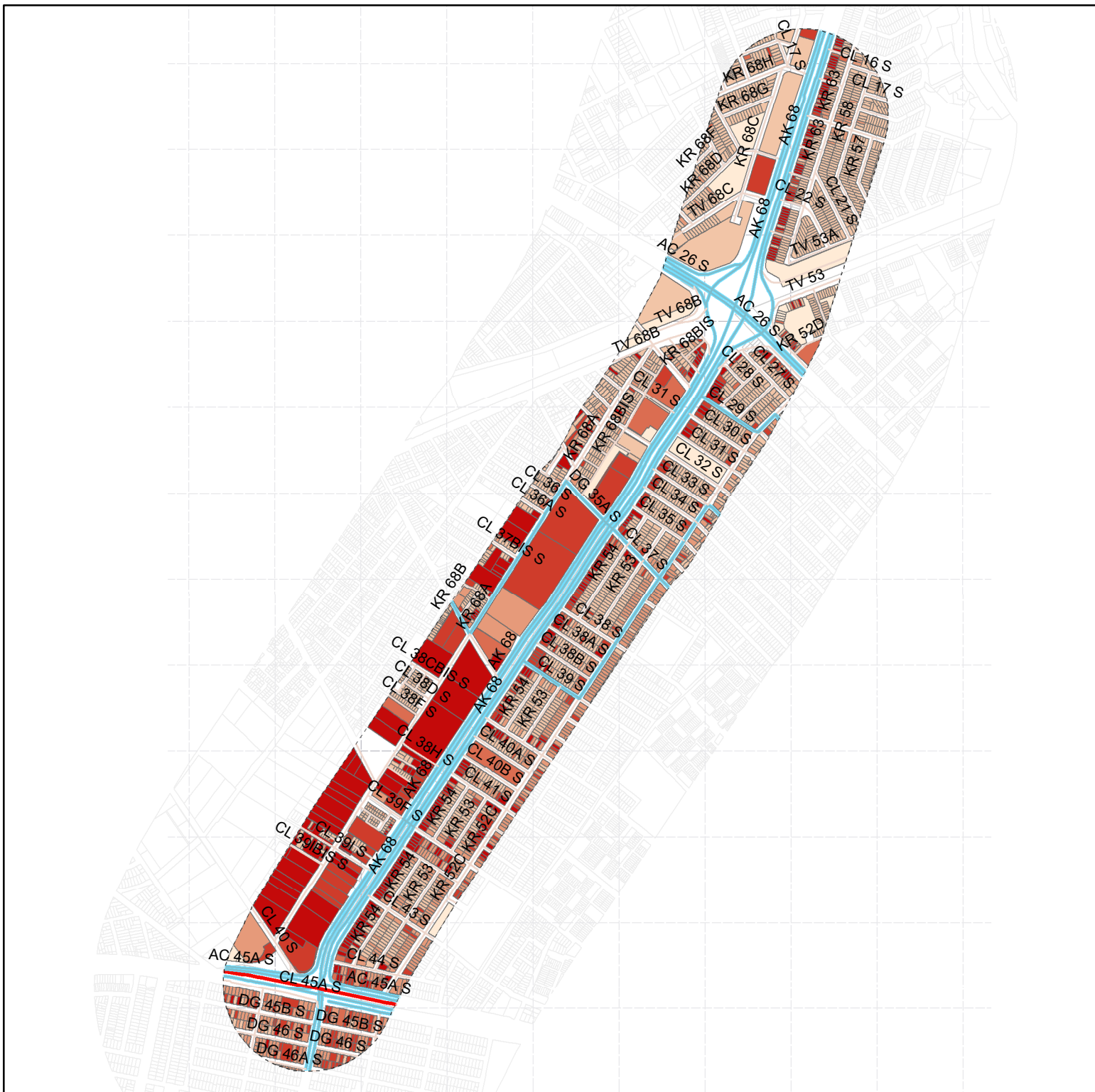
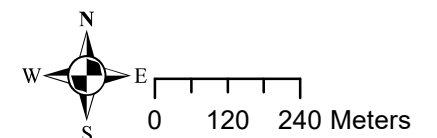
 RR

 CSB

 DT

 OS

 IN





Contiene:
Polígono de estudio
Área de Influencia 200m

ANÁLISIS CORRELACIONAL
DOT vs Pisos construidos

Convenciones

Polígono Influencia 200m

Malla vial

2012 Tipo Transporte Público

12_TP_MJ

N/A

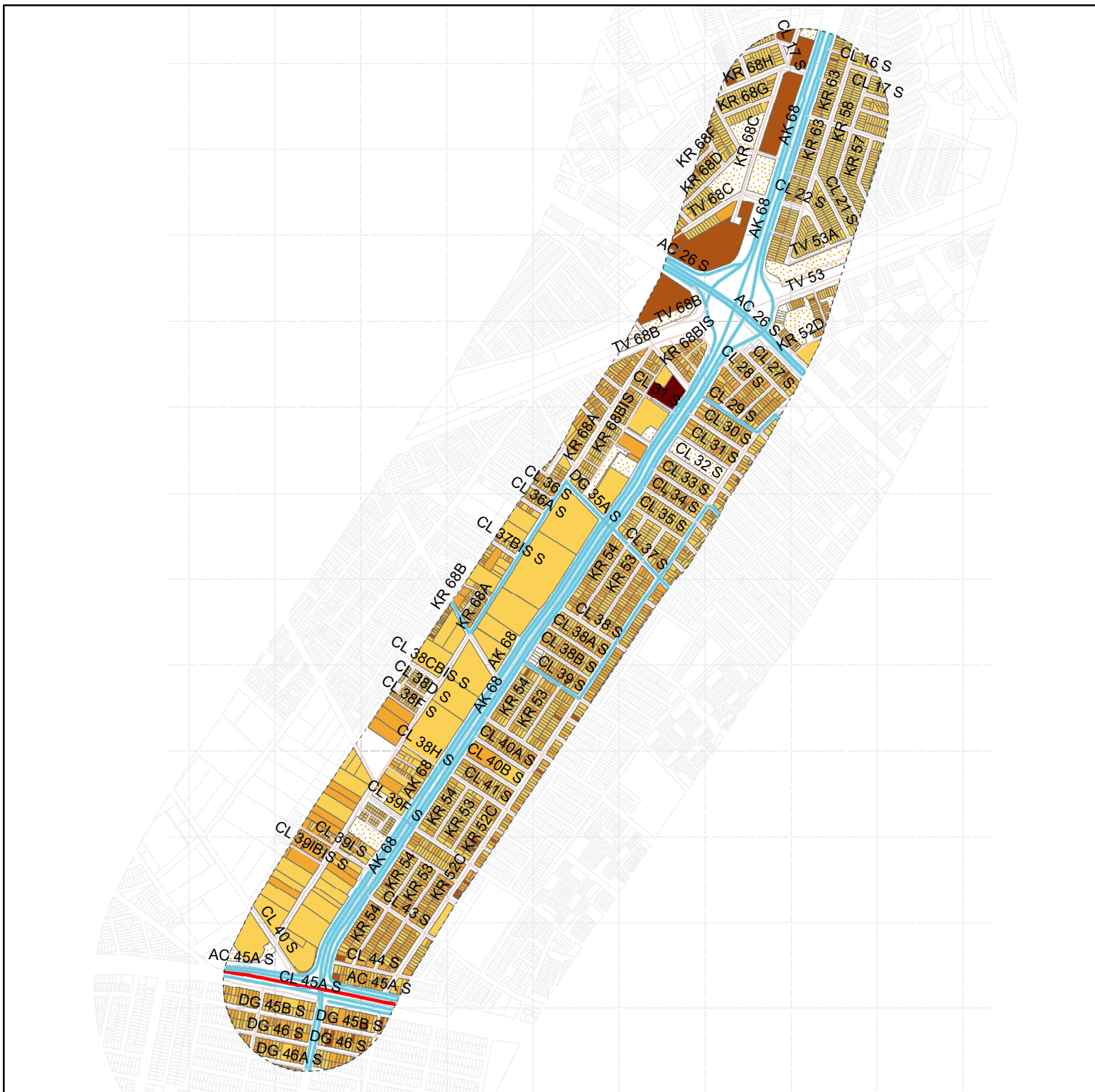
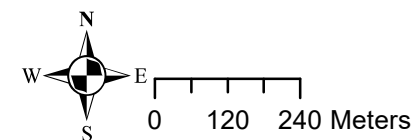
SITP Provi

TM

2012 No. Pisos Construidos

Pisos_2012

- 0
- 1 - 2
- 3 - 4
- 5 - 6
- 7 - 30





Contiene:
Polígono de estudio
Área de Influencia 200m

Convenciones

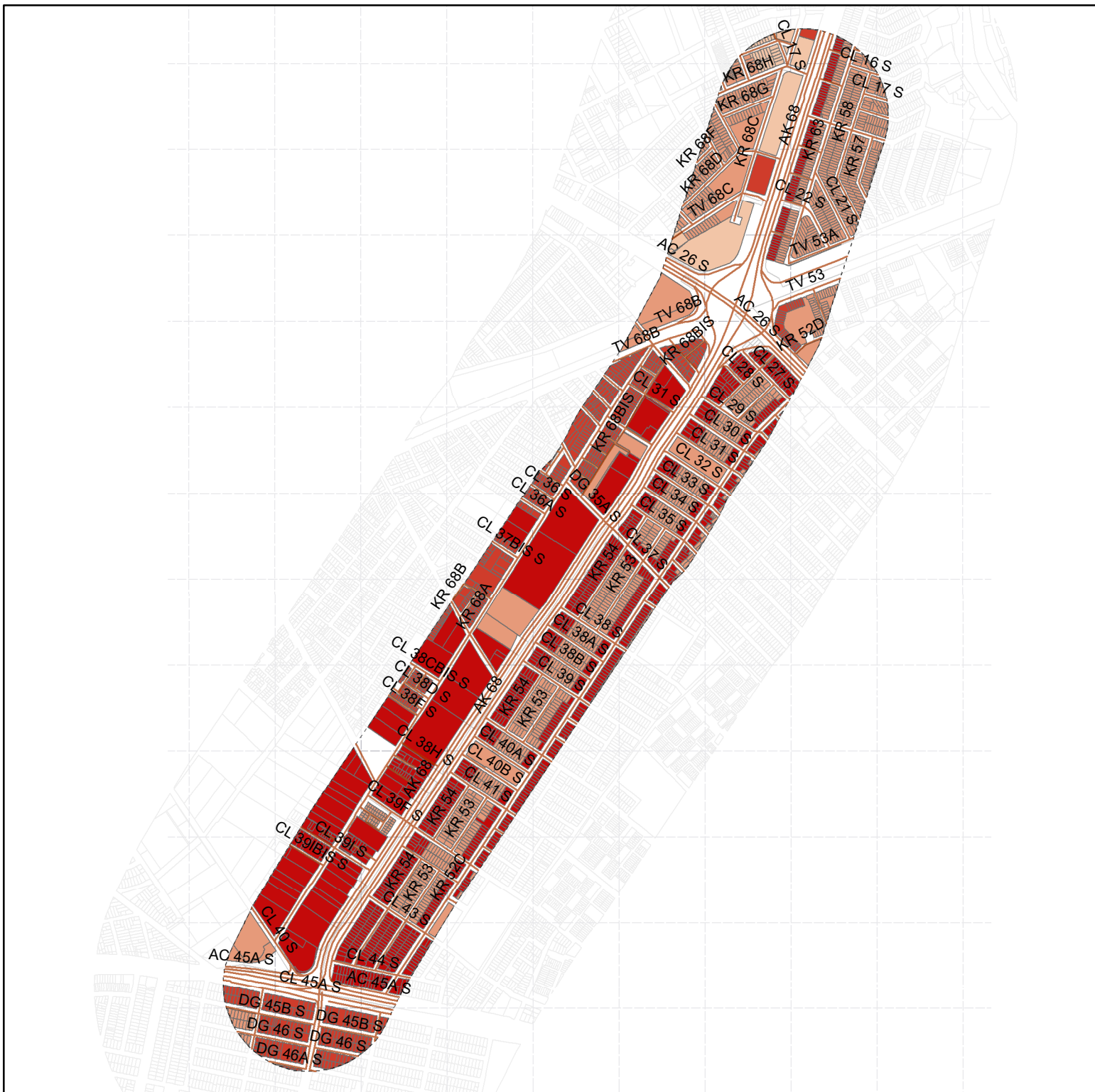
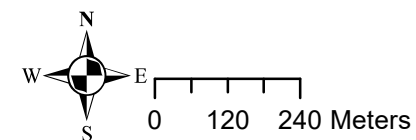
— Malla vial

- - - Polígono Influencia 200m

2012-2020 Uso Normativo

IntUso190

- RR
- CSB
- OS
- IN





Contiene:
Polígono de estudio
Área de Influencia 200m

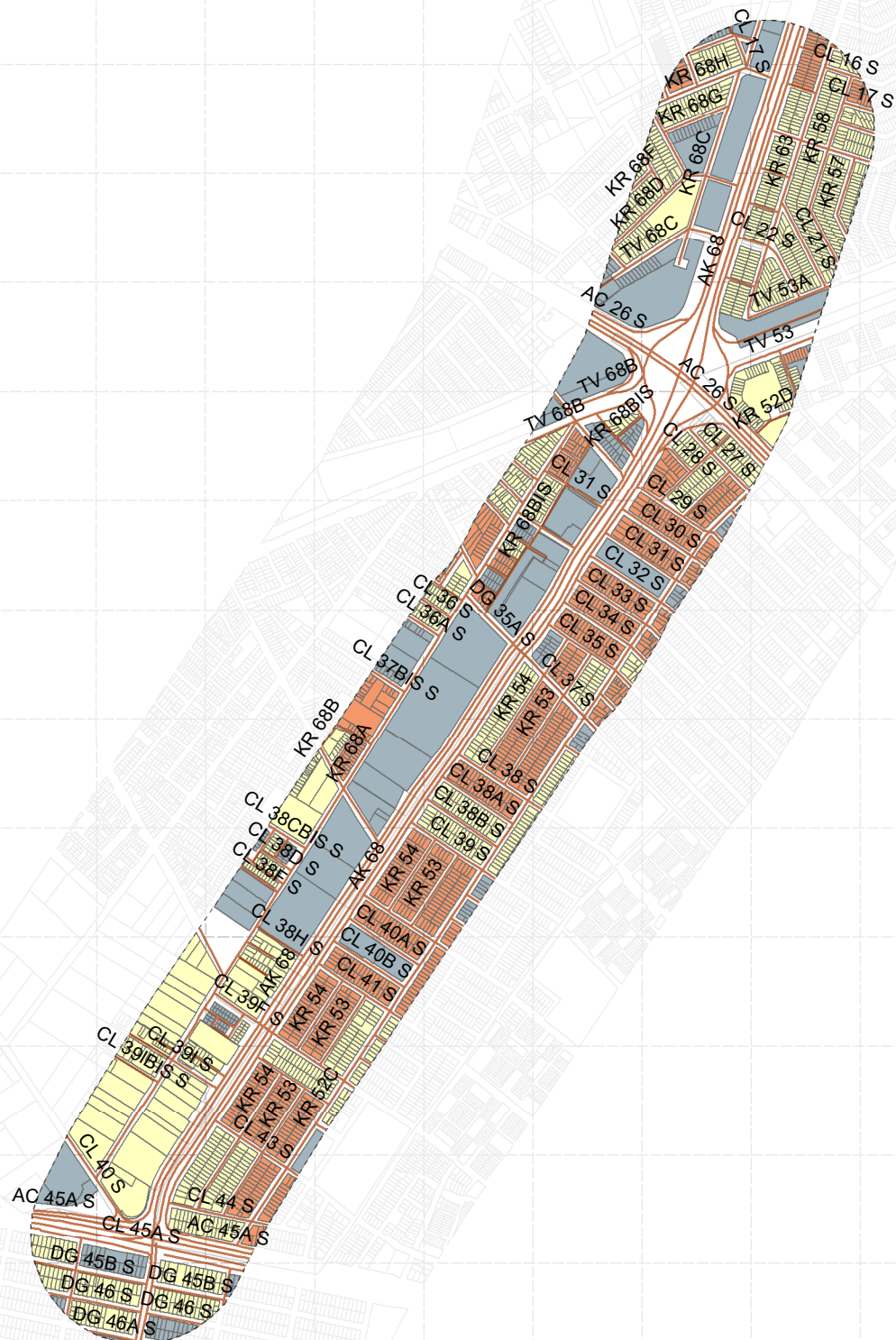
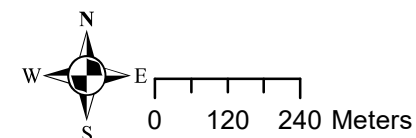

Convenciones

Polígono Influencia 200m

Malla vial

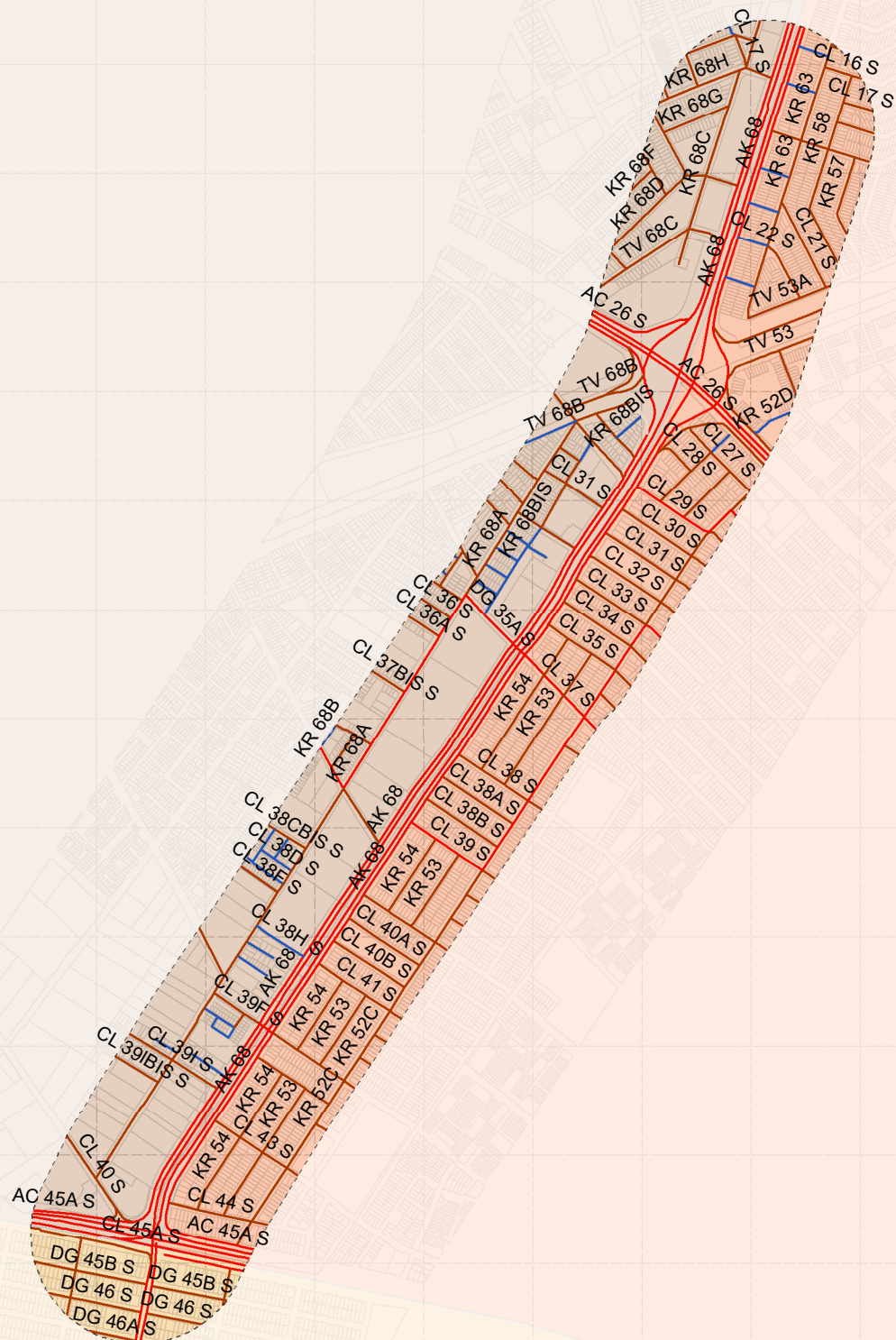
2012-2020 Transformación Pisos

VTE12_20





Contiene:
Polígono de estudio
Área de Influencia 200m
Tipo de Circulación vial



Convenciones

Polígono Influencia 200m

Malla vial

2012 Circulación

12_FV

N/A

PT

VH

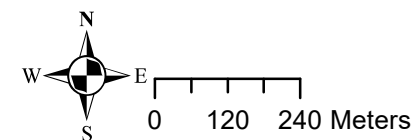
TP

NOMBRE

Kennedy

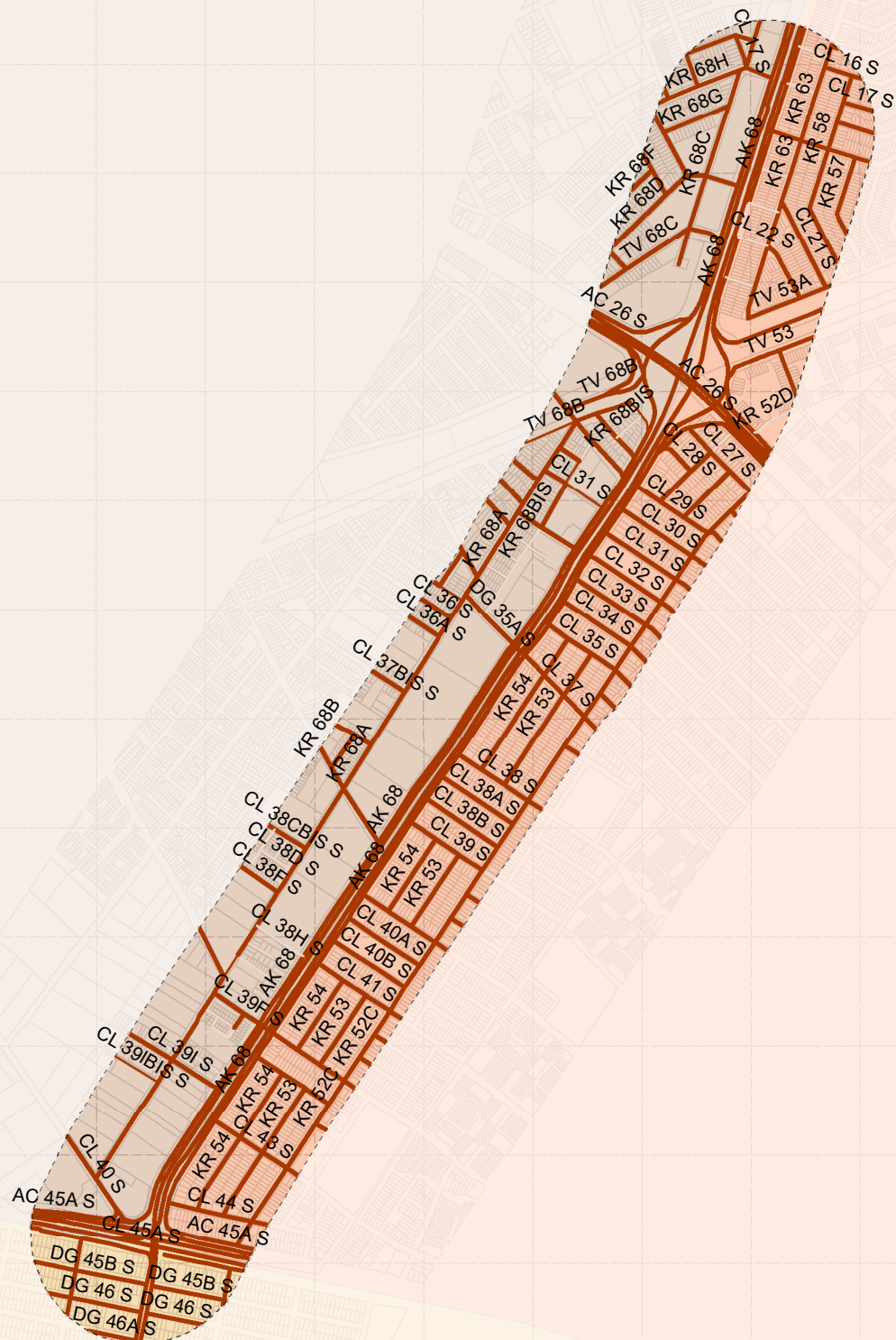
Puente Aranda

Tunjuelito





Contiene:
Polígono de estudio
Área de Influencia 200m
Franja Funcional
CV - Calzada Vehicular



Convenciones

Polígono Influencia 200m

Malla vial

2012 Calzada Vehicular

12_CV

0

1

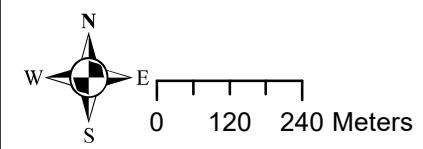
2

NOMBRE

Kennedy

Puente Aranda

Tunjuelito





Contiene:
Polígono de estudio
Área de Influencia 200m
Franja Funcional
BC - Bicicarril
(Cicloinfraestructura)

Convenciones

Polígono Influencia 200m

Malla vial

2012 Cicloinfraestructura

12_BC

0

1

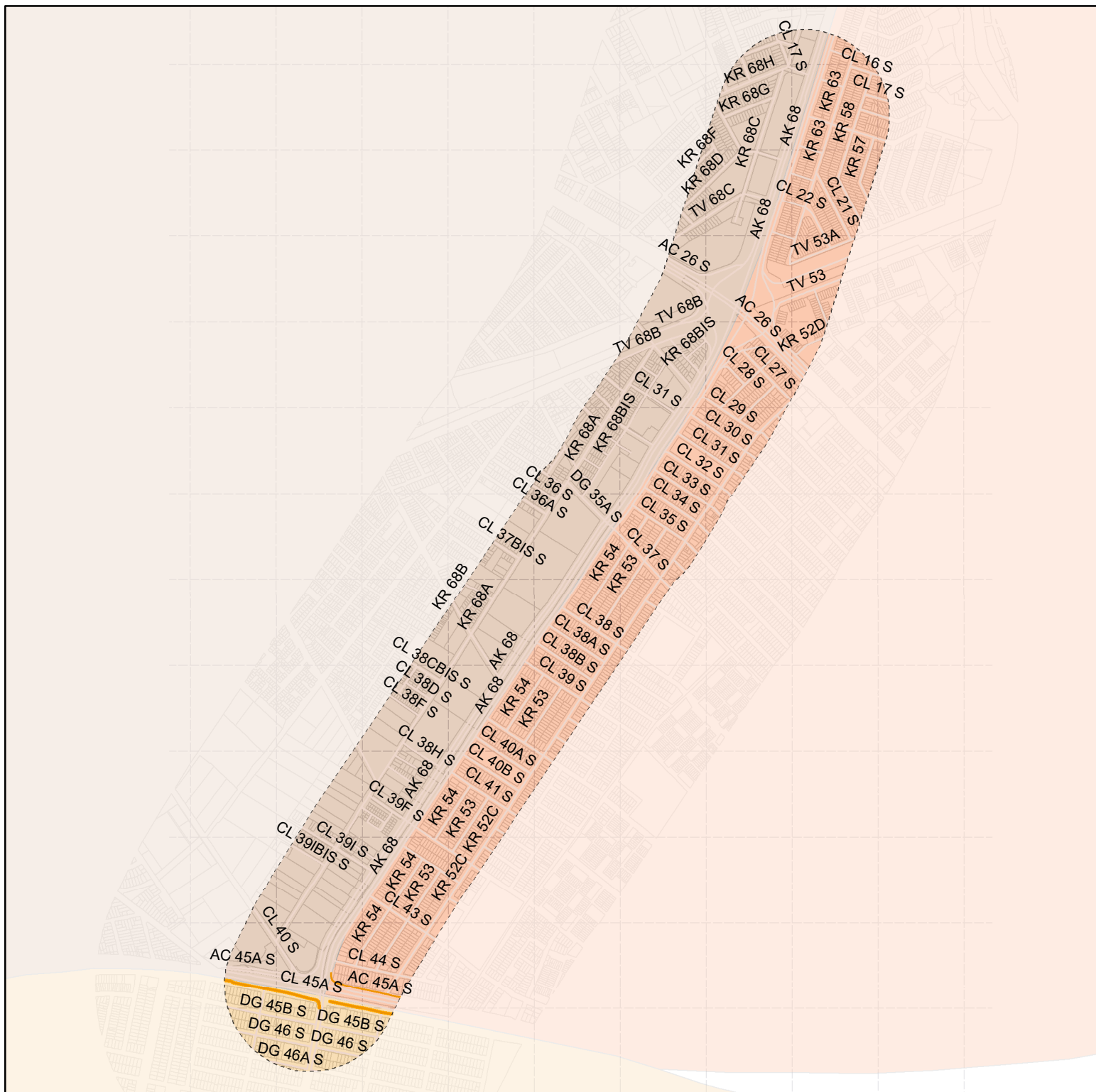
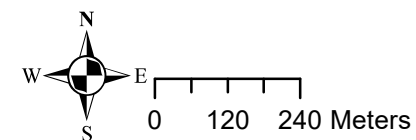
2

NOMBRE

Kennedy

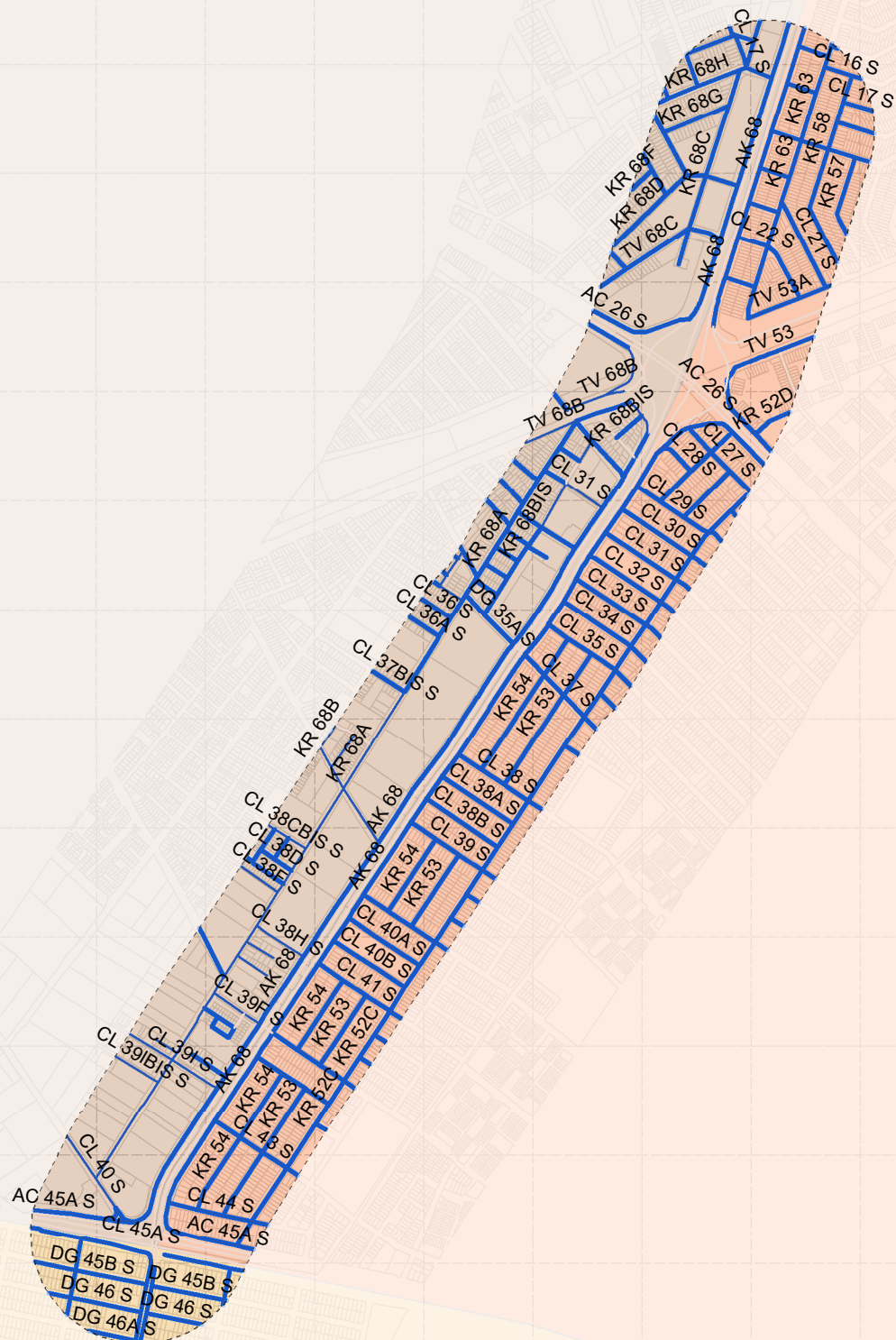
Puente Aranda

Tunjuelito





Contiene:
Polígono de estudio
Área de Influencia 200m
Franja Funcional
AN - Andén
(Circulación Peatonal)



Convenciones

Polígono Influencia 200m

Malla vial

2012 Andén

12_AN

0

1

2

NOMBRE

Kennedy

Puente Aranda

Tunjuelito

