

**ESTRATEGIAS DE GESTIÓN URBANA FRENTE A CAMBIOS DE USO DEL SUELO, EN UN CONTEXTO
DE SOSTENIBILIDAD URBANA: ESTUDIO DE CASO PARQUE ENTRE NUBES - BOGOTÁ 2000 A 2022.**

**Anexo A - TABLAS Y GRÁFICAS RESULTADO DEL EJERCICIO DE CONVERSACIONES CON LA
COMUNIDAD**

Johann Andrés Hernández Alfonso, Jorge Andrés Vargas Beltrán



Maestría en planeación y gestión del hábitat territorial sostenible, Facultad de Arquitectura

Universidad la Gran Colombia

Bogotá D.C

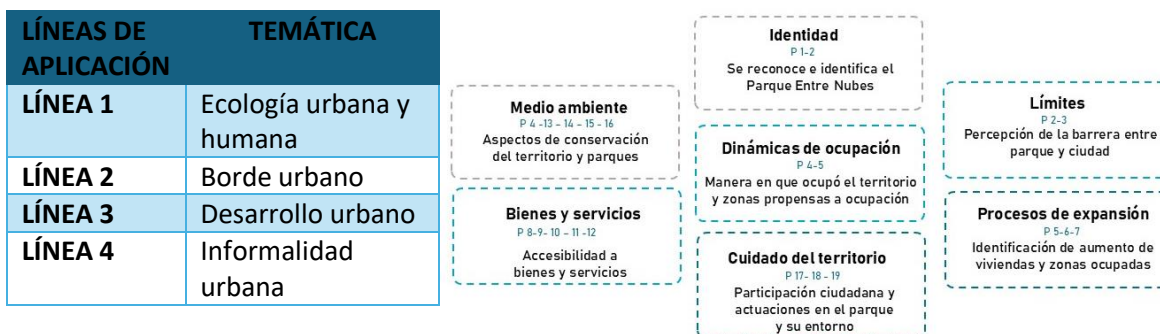
2024

CONVERSACIONES CON LA COMUNIDAD

Se realiza una serie de preguntas a 24 personas residentes de los sectores de Alfonso López, Bolonia, La Fiscala y Cultivos, con el propósito de conocer de parte de la comunidad, la percepción que tiene de su entorno enfocados hacia el conocimiento, cuidado y conservación del entorno del parque Entre Nubes, se establecen parámetros iniciales basados en las líneas de aplicación que representan la Ecología (urbana y humana), Borde urbano, Desarrollo urbano e Informalidad urbana, cada pregunta se realiza con la finalidad de obtener bases para la generación de estrategias objeto de la investigación.

Variables

Consideradas para la formulación de cada estrategia



Contenido

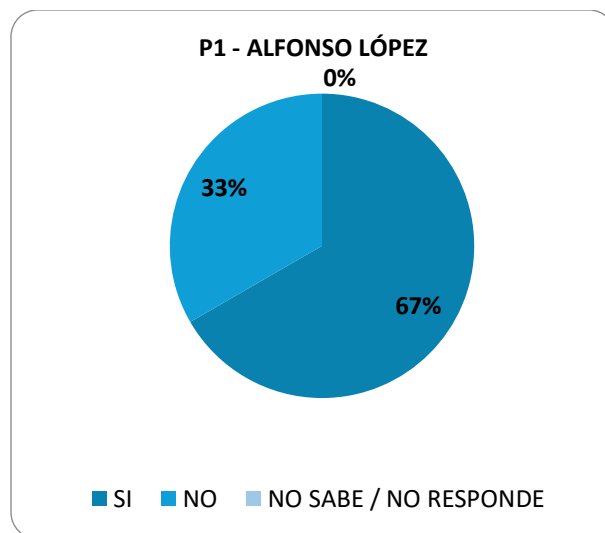
SECTOR ALFONSO LÓPEZ.....	3
SECTOR BOLONIA.....	20
SECTOR LA FISCALA	36
SECTOR CULTIVOS.....	53

SECTOR ALFONSO LÓPEZ

En relación con el lugar, se realiza la primera pregunta ¿Reconoce el parque Entre nubes?, a partir de la que se obtienen los siguientes datos:

ID	P1
SI	4
NO	2
NO SABE / NO RESPONDE	0
TOTAL FRECUENCIA	6

P1	FRECUENCIA	EQUIVALENCIA
MEDIA	1,3	SI
MEDIANA	1,0	SI
MODA	1,0	SI



Esto representa que un 67% de los ciudadanos consultados efectivamente reconoce el parque Entre nubes, esta pregunta es útil para decisiones de las estrategias en las líneas 1, 2, 3 y 4 de la investigación, dado que enfocaría a que el 33% de ciudadanos en un futuro reconozcan la existencia del parque.

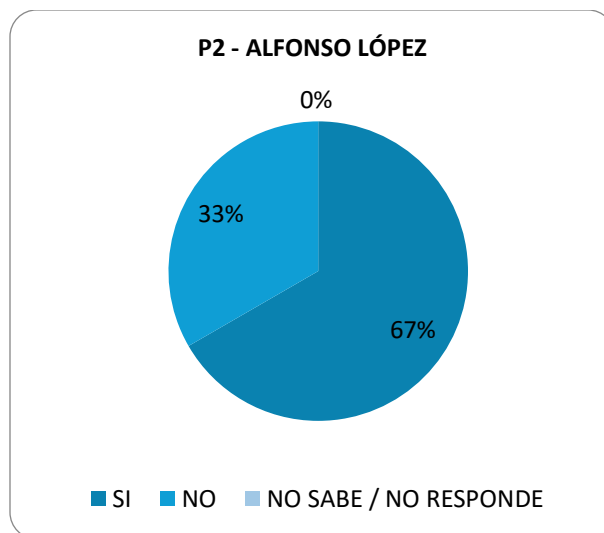
Para entender la manera en que las personas perciben el parque y su dimensión, se realizan las preguntas 2 y 3 que se relacionan con las barreras del parque, cada una explicada de

tal manera que cada ciudadano comprendiera el sentido del borde urbano, siendo la información obtenida útil para las líneas 1,2 y 3.

Resultados de la pregunta 2 ¿identifica zonas, barreras de borde urbano o límite con el parque?:

ID	P2
SI	4
NO	2
NO SABE / NO RESPONDE	0
TOTAL FRECUENCIA	6

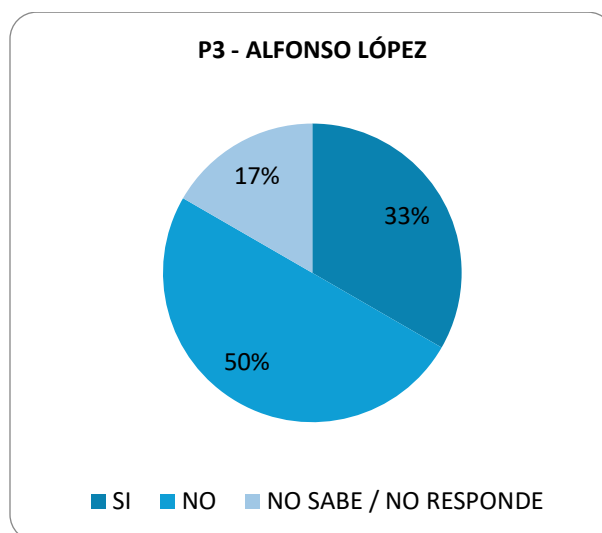
P2	FRECUENCIA	EQUIVALENCIA
MEDIA	1,3	SI
MEDIANA	1,0	SI
MODA	1,0	SI



Resultados de la pregunta 3 ¿cree que es muy drástica la barrera entre el parque y la zona de viviendas (área urbana) ?:

ID	P3
SI	2
NO	3
NO SABE / NO RESPONDE	1
TOTAL FRECUENCIA	6

P3	FRECUENCIA	EQUIVALENCIA
MEDIA	1,8	NO
MEDIANA	2,0	NO
MODA	2,0	NO



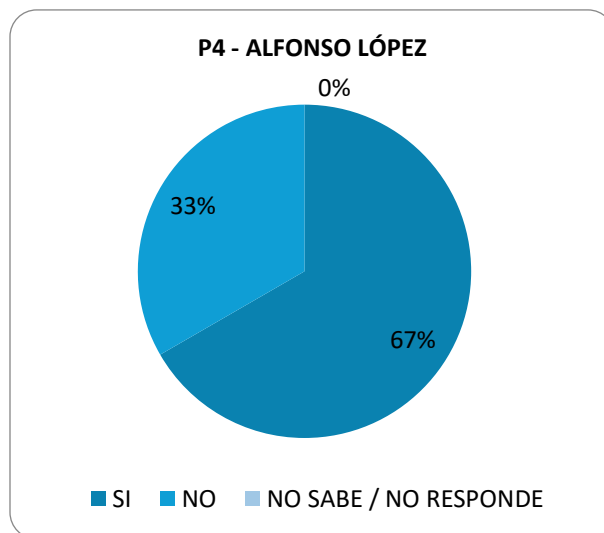
Esta información permite tener una percepción de lo que identifica la comunidad como borde, así mismo contar con perspectivas respecto a las líneas 1, 2 y 3, que se tienen en cuenta para la generación de estrategias.

La pregunta 4 se relaciona con la percepción y cuidado ambiental tanto en el parque como en los parques de bolsillo existentes en cada localidad, útil para las cuatro líneas de la investigación.

Resultados de la pregunta 4 ¿observa cuidado ambiental en el parque y los parques vecinos?:

ID	P4
SI	4
NO	2
NO SABE / NO RESPONDE	0
TOTAL FRECUENCIA	6

P4	FRECUENCIA	EQUIVALENCIA
MEDIA	1,3	SI
MEDIANA	1,0	SI
MODA	1,0	SI



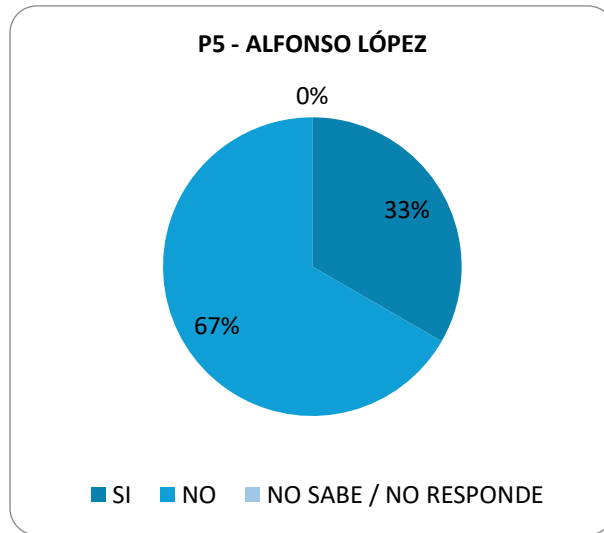
Aquí se evidencia que los cuidados al medio ambiente corresponden a las circunstancias del territorio, mostrando una mayoría en el cuidado, mayormente impulsado por las localidades y secretaría distrital de ambiente quien es responsable del parque en la actualidad.

Dado que algunos de los escenarios en que se evidencian procesos de ocupación del parque y su entorno estuvieron impulsados por acciones irregulares sobre el territorio, se pregunta acerca del modo en que inició a vivir en el sector y si esto tuvo relación con procesos de adquisición irregular, de este modo se formulan las preguntas 5 y 6, punto en el que se obtienen los siguientes resultados:

Resultados de la pregunta 5 ¿habitó el lugar inicialmente sin tener adquisición de un predio?:

ID	P5
SI	2
NO	4
NO SABE / NO RESPONDE	0
TOTAL FRECUENCIA	6

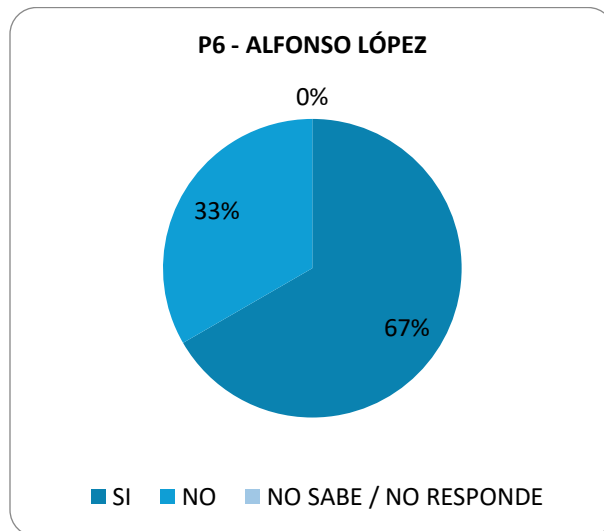
P5	FRECUENCIA	EQUIVALENCIA
MEDIA	1,7	NO
MEDIANA	2,0	NO
MODA	2,0	NO



Resultados de la pregunta 6 ¿se vio afectado por ventas irregulares de predios?:

ID	P6
SI	4
NO	2
NO SABE / NO RESPONDE	0
TOTAL FRECUENCIA	6

P6	FRECUENCIA	EQUIVALENCIA
MEDIA	1,3	SI
MEDIANA	1,0	SI
MODA	1,0	SI



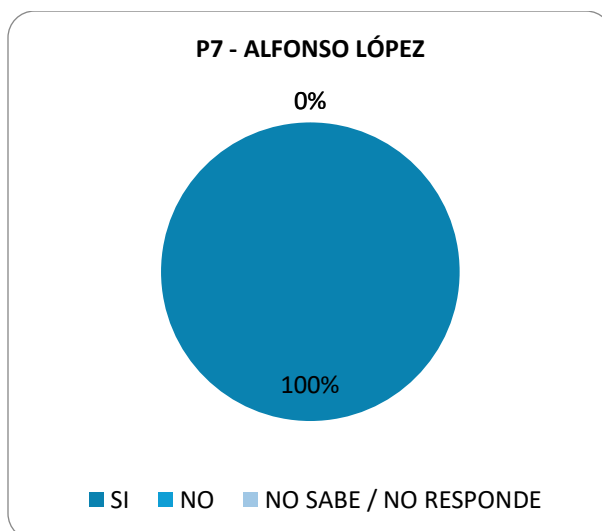
Estos puntos permiten ver que no toda la población que habita los sectores estudiados ocupó de manera irregular el entorno del parque, lo que muestra que los procesos de urbanización han tenido varias modalidades que han expandido la ciudad y se han creado nuevos bordes continuamente.

Ahora bien, para confirmar desde otro punto de vista el aumento poblacional, se pregunta a la población respecto a su percepción de la población del sector, de esta manera se genera la pregunta 7.

Resultados de la pregunta 7 ¿percibe aumentos de viviendas, apartamentos y demás construcciones en la zona?:

ID	P7
SI	6
NO	0
NO SABE / NO RESPONDE	0
TOTAL FRECUENCIA	6

P7	FRECUENCIA	EQUIVALENCIA
MEDIA	1,0	SI
MEDIANA	1,0	SI
MODA	1,0	SI



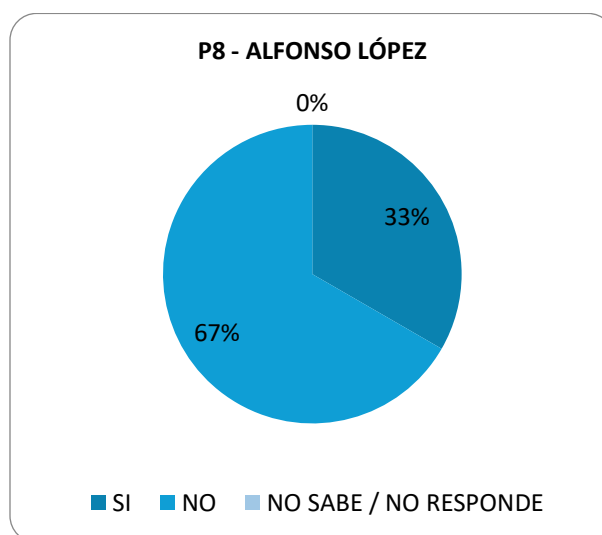
Todas las personas han respondido de manera afirmativa respecto al aumento de unidades habitacionales en el sector, esto demuestra que en la comunidad también existe percepción de aumento significativo de viviendas, esto es valorado para la creación de estrategias que se relacionan con vivienda en altura y áreas de expansión.

Dado el aumento de población, es necesario conocer por parte de la comunidad si efectivamente tienen acceso a servicios básicos, por esto se generan las preguntas 8, 9, y 10:

Resultados de la pregunta 8 ¿su vivienda cuenta con acueducto y alcantarillado?:

ID	P8
SI	2
NO	4
NO SABE / NO RESPONDE	0
TOTAL FRECUENCIA	6

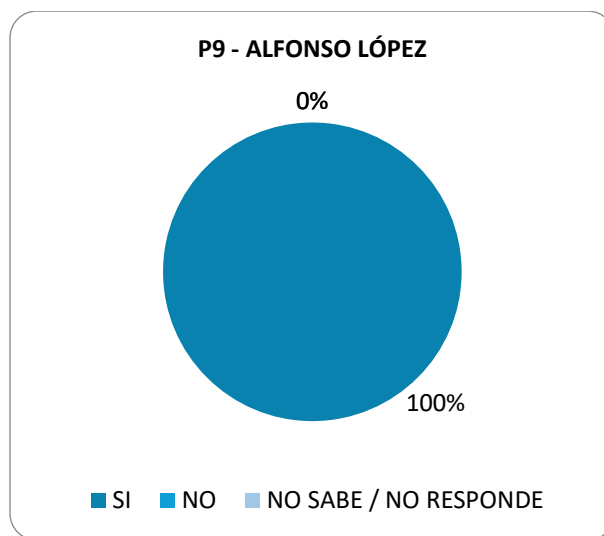
P8	FRECUENCIA	EQUIVALENCIA
MEDIA	1,7	NO
MEDIANA	2,0	NO
MODA	2,0	NO



Resultados de la pregunta 9 ¿su vivienda cuenta con electricidad?:

ID	P9
SI	6
NO	0
NO SABE / NO RESPONDE	0
TOTAL FRECUENCIA	6

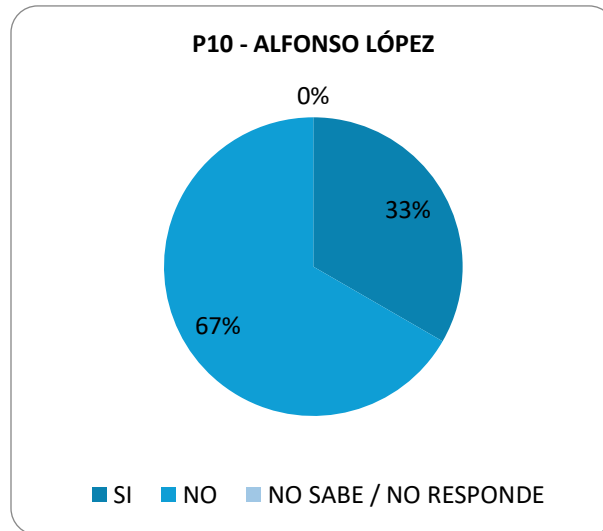
P9	FRECUENCIA	EQUIVALENCIA
MEDIA	1,0	SI
MEDIANA	1,0	SI
MODA	1,0	SI



Resultados de la pregunta 10 ¿su vivienda cuenta con gas natural?:

ID	P10
SI	2
NO	4
NO SABE / NO RESPONDE	0
TOTAL FRECUENCIA	6

P10	FRECUENCIA	EQUIVALENCIA
MEDIA	1,7	NO
MEDIANA	2,0	NO
MODA	2,0	NO



Esto muestra que las condiciones respecto a servicios básicos no se cubren en su totalidad, dados algunos lineamientos que establecen las entidades territoriales, como el decreto 3050 de 2013 que impide suministrar el servicio de acueducto y alcantarillado a viviendas que no se encuentran debidamente registradas o cuenten con licencia de construcción.

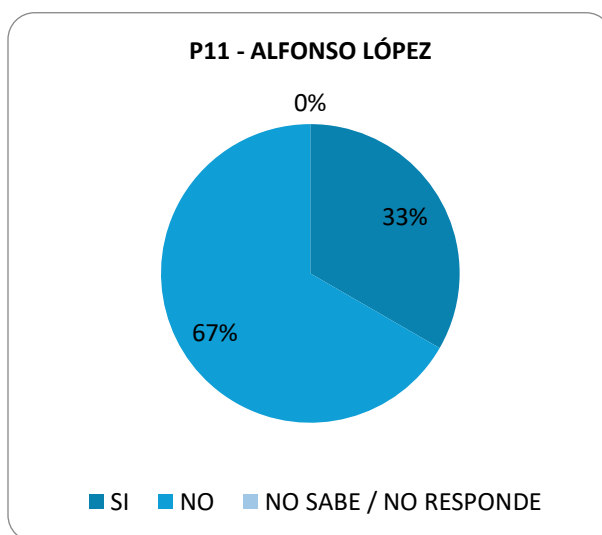
El Derecho a la ciudad de Lefebvre especifica que se debe contar con infraestructura suficiente accesibilidad a lugares de residencia de la población, a lo que hacen referencia las preguntas 11 y 12, de no contar con estructuras, se está en riesgo de desintegración social y cultural.

Resultados de la pregunta 11 ¿las vías de acceso a su vivienda están en óptimas

condiciones?:

ID	P11
SI	2
NO	4
NO SABE / NO RESPONDE	0
TOTAL FRECUENCIA	6

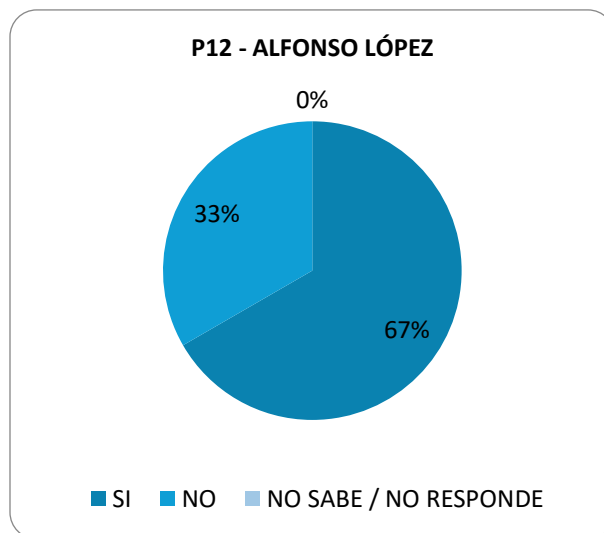
P11	FRECUENCIA	EQUIVALENCIA
MEDIA	1,7	NO
MEDIANA	2,0	NO
MODA	2,0	NO



Resultados de la pregunta 12 ¿tiene fácil acceso a sistemas de transporte público?:

ID	P12
SI	4
NO	2
NO SABE / NO RESPONDE	0
TOTAL FRECUENCIA	6

P12	FRECUENCIA	EQUIVALENCIA
MEDIA	1,3	SI
MEDIANA	1,0	SI
MODA	1,0	SI



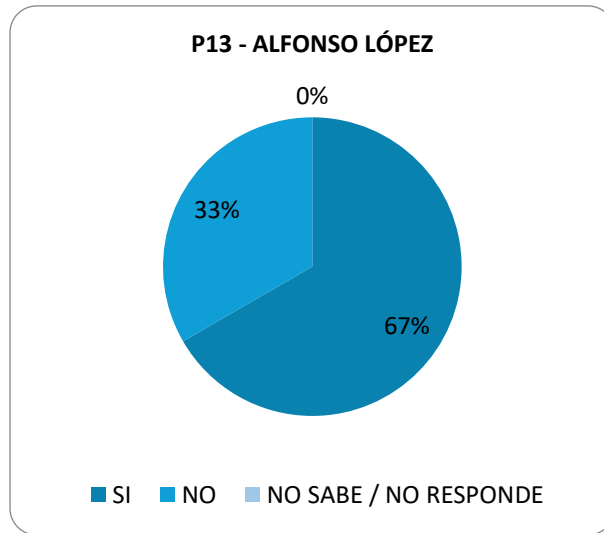
Lo anterior evidencia que la infraestructura vial llega hasta ciertos puntos de los barrios del sector estudiado, se encuentran vías sin acabados aptos para un tránsito adecuado, por lo que también se ve reducida la posibilidad de acceso a rutas de transporte público, lo cual caracteriza en parte la ruptura social en el sector.

Para los análisis que corresponden a espacio público y zonas verdes que forman parte de la estructura ecológica de la ciudad, se formulan las preguntas 13 a 15:

Resultados de la pregunta 13 ¿tiene parques en el entorno inmediato de su vivienda?:

ID	P13
SI	4
NO	2
NO SABE / NO RESPONDE	0
TOTAL FRECUENCIA	6

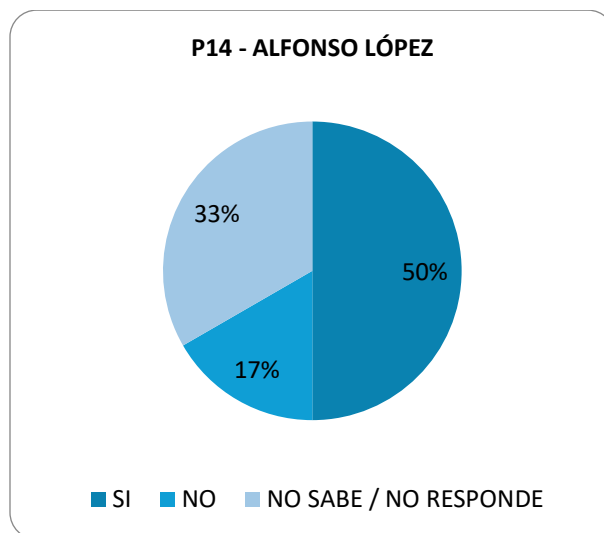
P13	FRECUENCIA	EQUIVALENCIA
MEDIA	1,3	SI
MEDIANA	1,0	SI
MODA	1,0	SI



Resultados de la pregunta 14 ¿cree que es adecuado el cuidado y el estado actual del parque entre nubes?:

ID	P14
SI	3
NO	1
NO SABE / NO RESPONDE	2
TOTAL FRECUENCIA	6

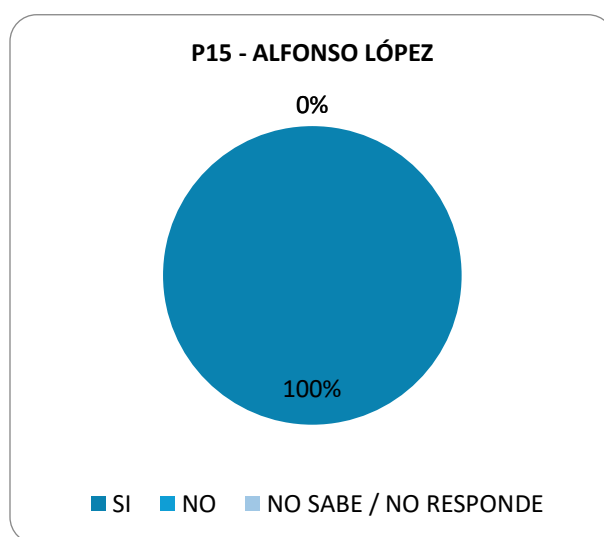
P14	FRECUENCIA	EQUIVALENCIA
MEDIA	1,8	NO
MEDIANA	1,5	NO
MODA	1,0	SI



Resultados de la pregunta 15 ¿cree que es adecuado el cuidado y el estado actual de los parques cercanos a su vivienda?:

ID	P15
SI	6
NO	0
NO SABE / NO RESPONDE	0
TOTAL FRECUENCIA	6

P15	FRECUENCIA	EQUIVALENCIA
MEDIA	1,0	SI
MEDIANA	1,0	SI
MODA	1,0	SI

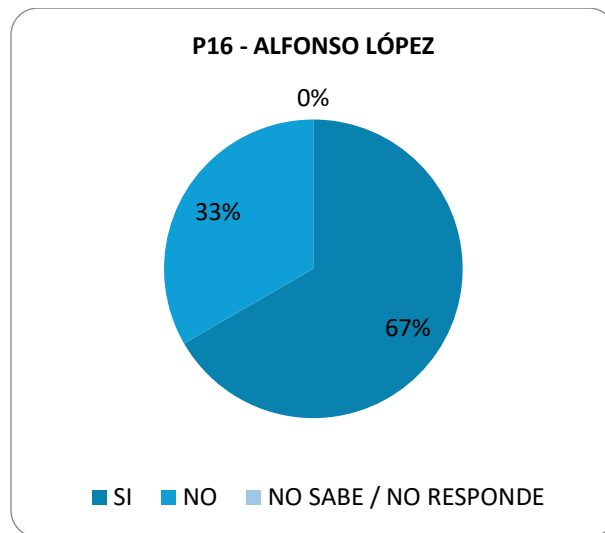


Esto permite identificar que algunas de las personas tienen percepción de conservación de las estructuras ecológicas, así como su existencia, y a la vez algunos identifican procesos que no estarían conservando los ecosistemas sino que más bien existe algún deterioro; información de utilidad para las estrategias relacionadas con la conservación y preservación de los entornos naturales.

De manera adicional se consulta respecto a si existen Focos insalubres en el sector, lo que lleva a conocer los resultados de la pregunta 16 ¿conoce lugares que frecuentemente están congestionados de basura?:

ID	P16
SI	4
NO	2
NO SABE / NO RESPONDE	0
TOTAL FRECUENCIA	6

P16	FRECUENCIA	EQUIVALENCIA
MEDIA	1,3	SI
MEDIANA	1,0	SI
MODA	1,0	SI



La mayor parte de ciudadanos observan sectores con residuos sólidos, lo que convierte puntos de la ciudad en focos insalubres, aspecto para tener en cuenta en la generación de estrategias principalmente en lo relacionado con desarrollo urbano.

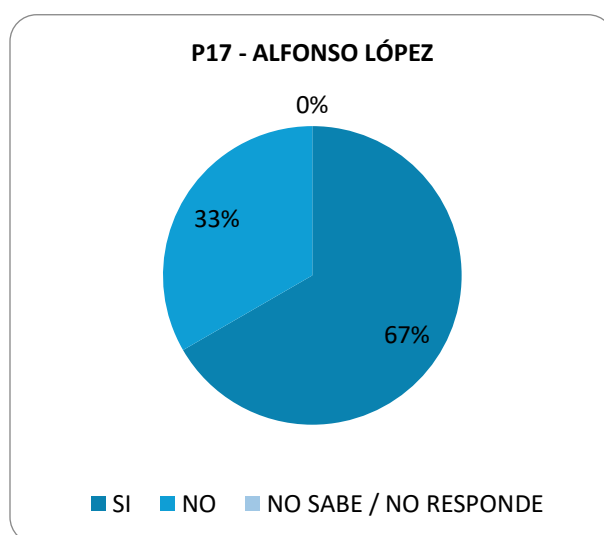
Dado que existen casos de usos indebidos del parque su ocupación tanto interna como en su entorno, se consulta sobre el punto de vista respecto a las prácticas que pueden ver con regularidad:

Resultados de la pregunta 17 ¿cree que existen buenas prácticas en el parque y su

entorno?:

ID	P17
SI	4
NO	2
NO SABE / NO RESPONDE	0
TOTAL FRECUENCIA	6

P17	FRECUENCIA	EQUIVALENCIA
MEDIA	1,3	SI
MEDIANA	1,0	SI
MODA	1,0	SI

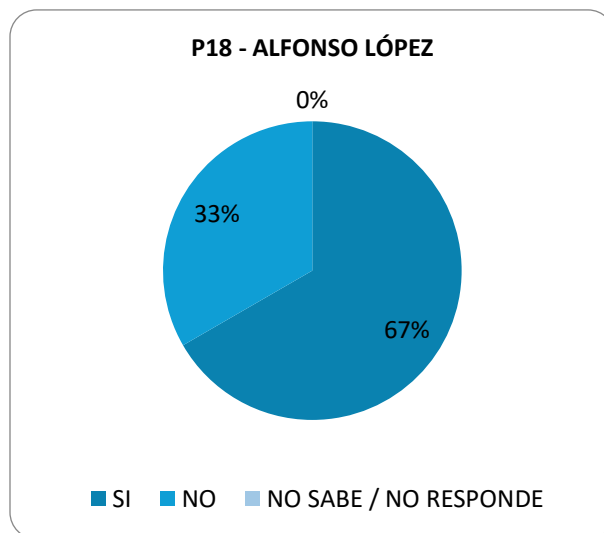


Resultados de la pregunta 18 ¿cree que existen malas prácticas en el parque y su

entorno?:

ID	P18
SI	4
NO	2
NO SABE / NO RESPONDE	0
TOTAL FRECUENCIA	6

P18	FRECUENCIA	EQUIVALENCIA
MEDIA	1,3	SI
MEDIANA	1,0	SI
MODA	1,0	SI



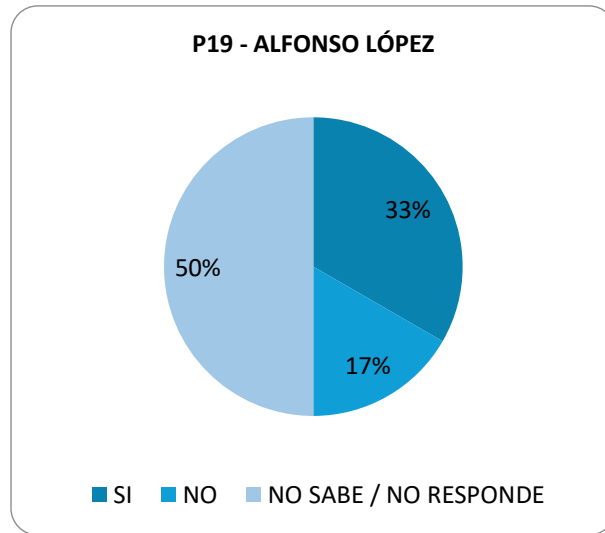
Las condiciones de buenas y malas prácticas en el entorno del parque se relacionan con la percepción ciudadana de cuidados ambientales, y distribución de áreas urbanas, para el caso de este sector se hace referencia a zonas urbanizadas que constantemente se ven afectadas por fenómenos naturales y mencionan que este dado por la ubicación en que se encuentran las viviendas.

Finalmente se indaga respecto a si existe interés respecto a la participación ciudadana en los procesos relacionados con el medio ambiente y el cuidado del espacio público.

Resultados de la pregunta 19 ¿participaría en equipos para cuidado del medio ambiente?:

ID	P19
SI	2
NO	1
NO SABE / NO RESPONDE	3
TOTAL FRECUENCIA	6

P18	FRECUENCIA	EQUIVALENCIA
MEDIA	2,2	NO
MEDIANA	2,5	NO SABE / NO RESPONDE
MODA	3,0	NO SABE / NO RESPONDE



Para el espacio de participación ciudadana, se evidencia una falta de responsabilidad con el territorio y con el entorno en el que viven, sin embargo, se sustenta en la disponibilidad de tiempo existente para cada ciudadano, ya que a nivel socioeconómico cumplen en primer lugar con responsabilidades de sostenimiento familiar, por lo que el factor apremiante para la población es el tiempo que impide tomar una decisión sobre su participación en el cuidado del medio ambiente de su entorno.

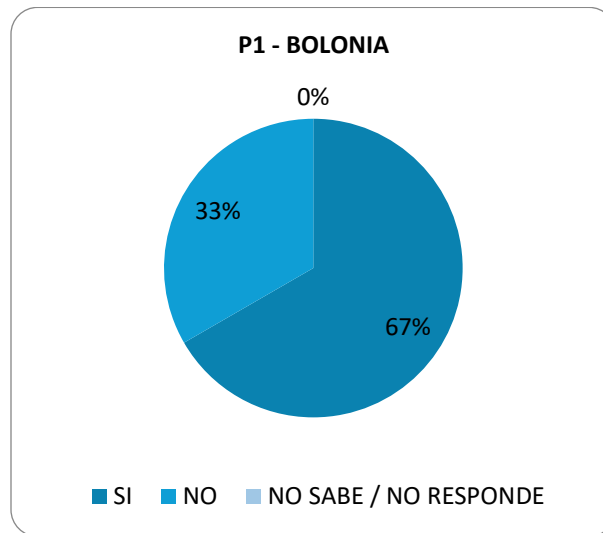
SECTOR BOLONIA

En relación con el lugar, se realiza la primera pregunta ¿Reconoce el parque Entre nubes?,

a partir de la que se obtienen los siguientes datos:

ID	P1
SI	4
NO	2
NO SABE / NO RESPONDE	0
TOTAL FRECUENCIA	6

P1	FRECUENCIA	EQUIVALENCIA
MEDIA	1,3	SI
MEDIANA	1,0	SI
MODA	1,0	SI



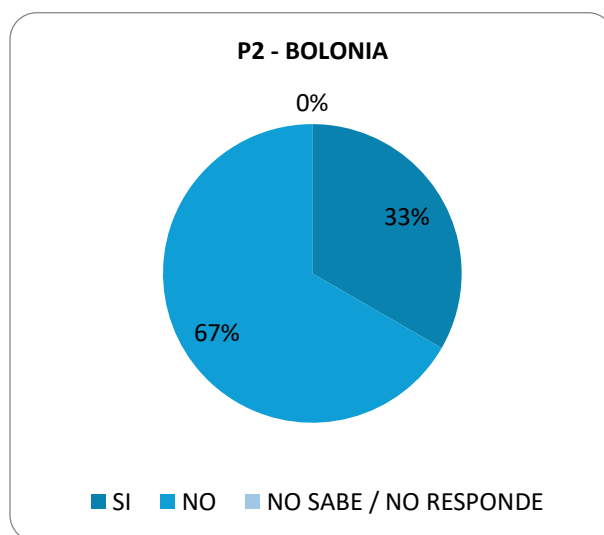
Esto representa que un 67% de los ciudadanos consultados efectivamente reconoce el parque Entre nubes, esta pregunta es útil para decisiones de las estrategias en las líneas 1, 2, 3 y 4 de la investigación, dado que enfocaría a que el 33% de ciudadanos en un futuro reconozcan la existencia del parque.

Para entender la manera en que las personas perciben el parque y su dimensión, se realizan las preguntas 2 y 3 que se relacionan con las barreras del parque, cada una explicada de tal manera que cada ciudadano comprendiera el sentido del borde urbano, siendo la información obtenida útil para las líneas 1,2 y 3.

Resultados de la pregunta 2 ¿identifica zonas, barreras de borde urbano o límite con el parque?:

ID	P2
SI	4
NO	2
NO SABE / NO RESPONDE	0
TOTAL FRECUENCIA	6

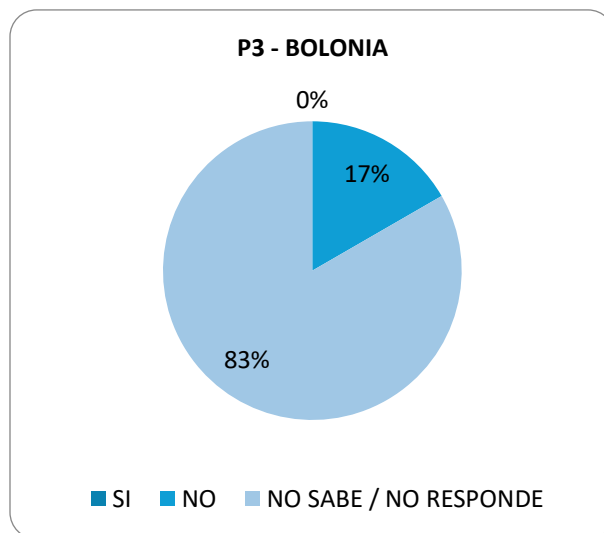
P2	FRECUENCIA	EQUIVALENCIA
MEDIA	1,3	SI
MEDIANA	1,0	SI
MODA	1,0	SI



Resultados de la pregunta 3 ¿cree que es muy drástica la barrera entre el parque y la zona de viviendas (área urbana) ?:

ID	P3
SI	0
NO	1
NO SABE / NO RESPONDE	5
TOTAL FRECUENCIA	6

P3	FRECUENCIA	EQUIVALENCIA
MEDIA	2,8	NO
MEDIANA	3,0	NO
MODA	3,0	NO



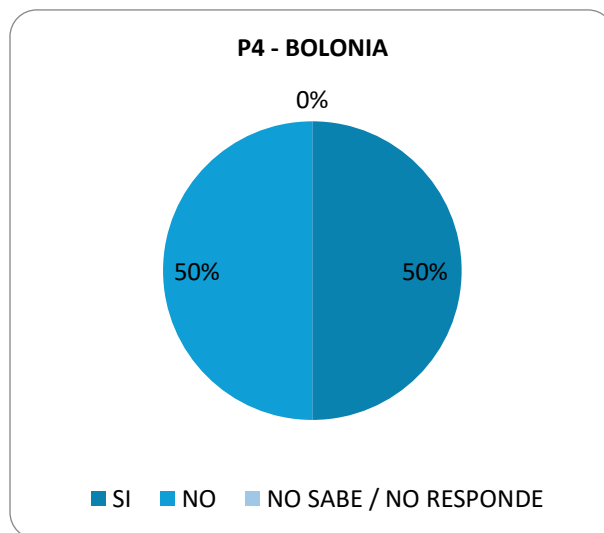
Esta información permite tener una percepción de lo que identifica la comunidad como borde, así mismo contar con perspectivas respecto a las líneas 1, 2 y 3, que se tienen en cuenta para la generación de estrategias.

La pregunta 4 se relaciona con la percepción y cuidado ambiental tanto en el parque como en los parques de bolsillo existentes en cada localidad, útil para las cuatro líneas de la investigación.

Resultados de la pregunta 4 ¿observa cuidado ambiental en el parque y los parques vecinos?:

ID	P4
SI	3
NO	3
NO SABE / NO RESPONDE	0
TOTAL FRECUENCIA	6

P4	FRECUENCIA	EQUIVALENCIA
MEDIA	1,5	NO
MEDIANA	1,5	NO
MODA	1,0	SI



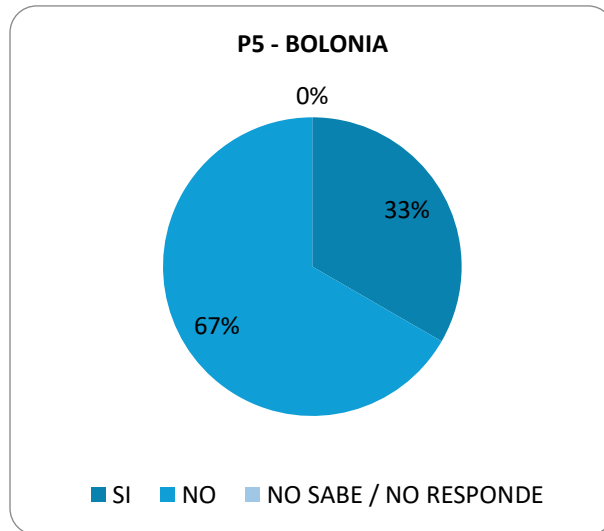
Aquí se evidencia que los cuidados al medio ambiente corresponden a las circunstancias del territorio, mostrando un equilibrio en el cuidado, mayormente impulsado por las localidades y secretaría distrital de ambiente quien es responsable del parque en la actualidad.

Dado que algunos de los escenarios en que se evidencian procesos de ocupación del parque y su entorno estuvieron impulsados por acciones irregulares sobre el territorio, se pregunta acerca del modo en que inició a vivir en el sector y si esto tuvo relación con procesos de adquisición irregular, de este modo se formulan las preguntas 5 y 6, punto en el que se obtienen los siguientes resultados:

Resultados de la pregunta 5 ¿habitó el lugar inicialmente sin tener adquisición de un predio?:

ID	P5
SI	2
NO	4
NO SABE / NO RESPONDE	0
TOTAL FRECUENCIA	6

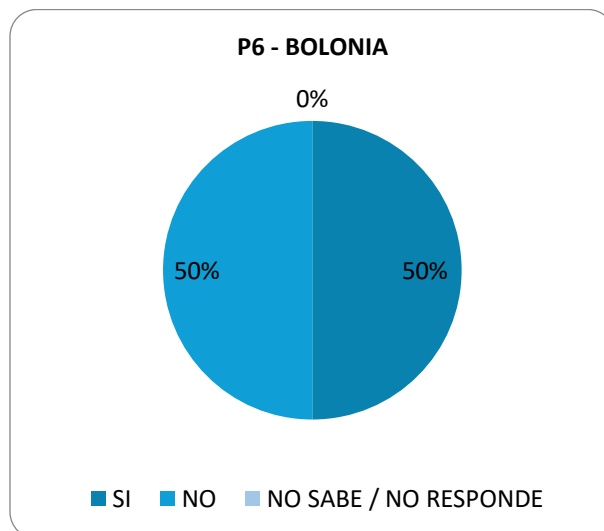
P5	FRECUENCIA	EQUIVALENCIA
MEDIA	1,7	NO
MEDIANA	2,0	NO
MODA	2,0	NO



Resultados de la pregunta 6 ¿se vio afectado por ventas irregulares de predios?:

ID	P6
SI	3
NO	3
NO SABE / NO RESPONDE	0
TOTAL FRECUENCIA	6

P6	FRECUENCIA	EQUIVALENCIA
MEDIA	1,5	NO
MEDIANA	1,5	NO
MODA	2,0	NO



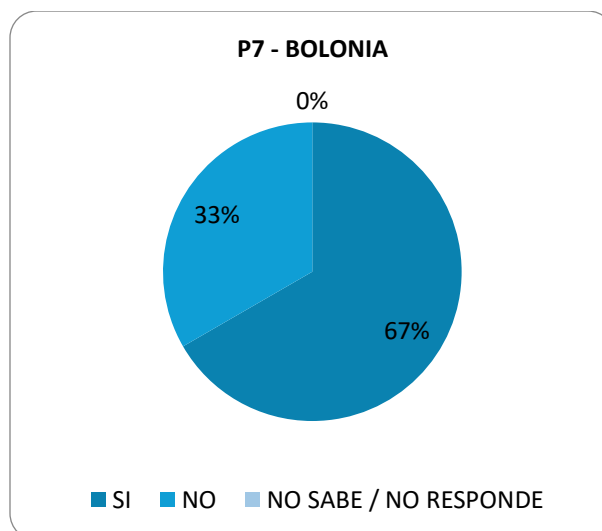
Estos puntos permiten ver que no toda la población que habita los sectores estudiados ocupó de manera irregular el entorno del parque, lo que muestra que los procesos de urbanización han tenido varias modalidades que han expandido la ciudad y se han creado nuevos bordes continuamente.

Ahora bien, para confirmar desde otro punto de vista el aumento poblacional, se pregunta a la población respecto a su percepción de la población del sector, de esta manera se genera la pregunta 7.

Resultados de la pregunta 7 ¿percibe aumentos de viviendas, apartamentos y demás construcciones en la zona?:

ID	P7
SI	4
NO	2
NO SABE / NO RESPONDE	0
TOTAL FRECUENCIA	6

P7	FRECUENCIA	EQUIVALENCIA
MEDIA	1,3	SI
MEDIANA	1,0	SI
MODA	1,0	SI



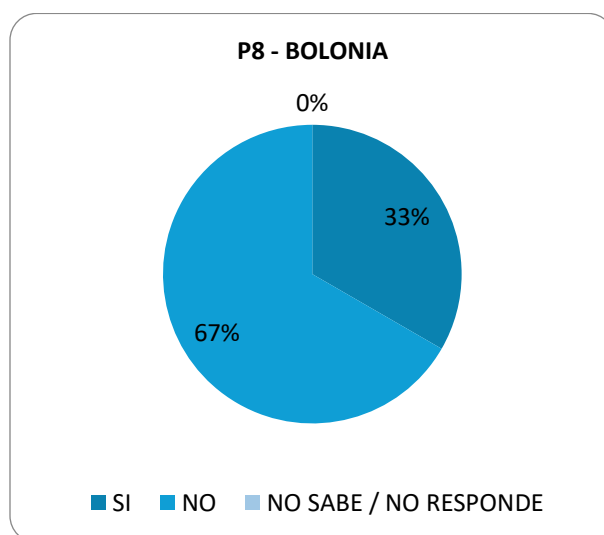
La mayor parte de las personas han respondido de manera afirmativa respecto al aumento de unidades habitacionales en el sector, esto demuestra que en la comunidad también existe percepción de aumento significativo de viviendas, esto es valorado para la creación de estrategias que se relacionan con vivienda en altura y áreas de expansión.

Dado el aumento de población, es necesario conocer por parte de la comunidad si efectivamente tienen acceso a servicios básicos, por esto se generan las preguntas 8, 9, y 10:

Resultados de la pregunta 8 ¿su vivienda cuenta con acueducto y alcantarillado?:

ID	P8
SI	2
NO	4
NO SABE / NO RESPONDE	0
TOTAL FRECUENCIA	6

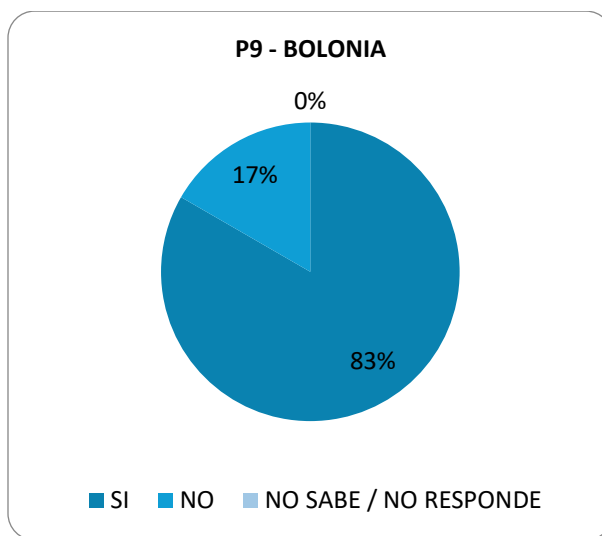
P8	FRECUENCIA	EQUIVALENCIA
MEDIA	1,7	NO
MEDIANA	2,0	NO
MODA	2,0	NO



Resultados de la pregunta 9 ¿su vivienda cuenta con electricidad?:

ID	P9
SI	5
NO	1
NO SABE / NO RESPONDE	0
TOTAL FRECUENCIA	6

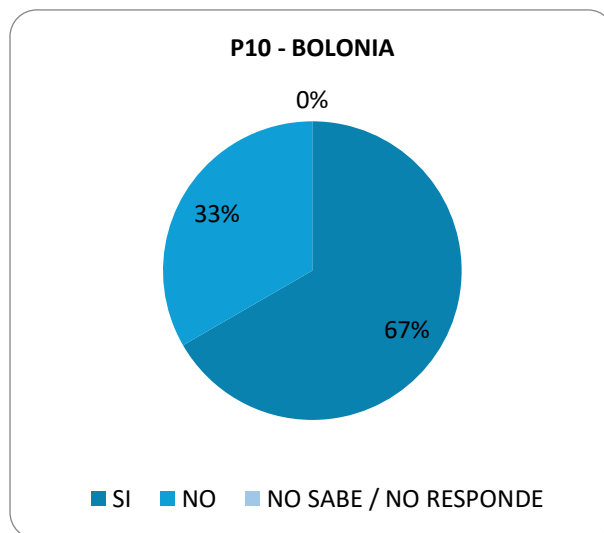
P9	FRECUENCIA	EQUIVALENCIA
MEDIA	1,2	SI
MEDIANA	1,0	SI
MODA	1,0	SI



Resultados de la pregunta 10 ¿su vivienda cuenta con gas natural?:

ID	P10
SI	4
NO	2
NO SABE / NO RESPONDE	0
TOTAL FRECUENCIA	6

P10	FRECUENCIA	EQUIVALENCIA
MEDIA	1,3	SI
MEDIANA	1,0	SI
MODA	1,0	SI



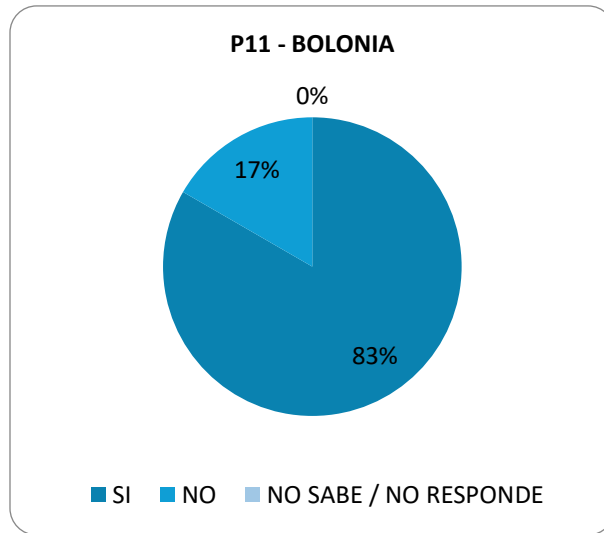
Esto muestra que las condiciones respecto a servicios básicos no se cubren en su totalidad, dados algunos lineamientos que establecen las entidades territoriales, como el decreto 3050 de 2013 que impide suministrar el servicio de acueducto y alcantarillado a viviendas que no se encuentran debidamente registradas o cuenten con licencia de construcción.

El Derecho a la ciudad de Lefebvre especifica que se debe contar con infraestructura suficiente accesibilidad a lugares de residencia de la población, a lo que hacen referencia las preguntas 11 y 12, de no contar con estructuras, se está en riesgo de desintegración social y cultural.

Resultados de la pregunta 11 ¿las vías de acceso a su vivienda están en óptimas condiciones?:

ID	P11
SI	5
NO	1
NO SABE / NO RESPONDE	0
TOTAL FRECUENCIA	6

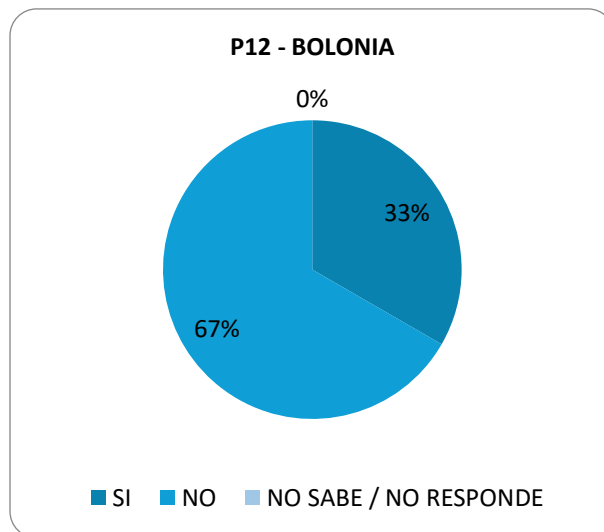
P11	FRECUENCIA	EQUIVALENCIA
MEDIA	1,8	NO
MEDIANA	2,0	NO
MODA	2,0	NO



Resultados de la pregunta 12 ¿tiene fácil acceso a sistemas de transporte público?:

ID	P12
SI	2
NO	4
NO SABE / NO RESPONDE	0
TOTAL FRECUENCIA	6

P12	FRECUENCIA	EQUIVALENCIA
MEDIA	1,7	NO
MEDIANA	2,0	NO
MODA	2,0	NO



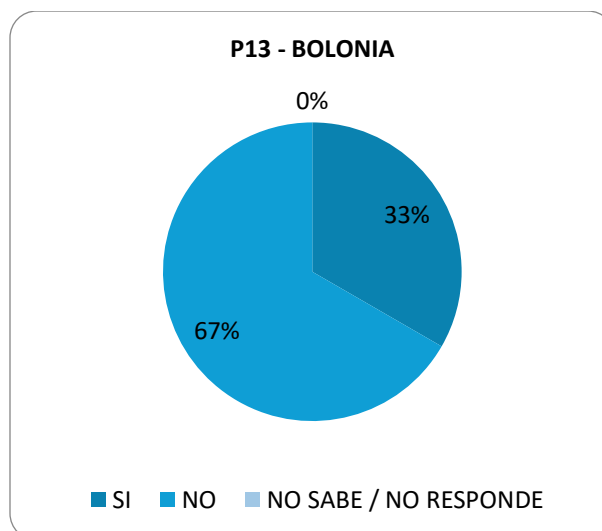
Lo anterior evidencia que la infraestructura vial llega hasta ciertos puntos de los barrios del sector estudiado, se encuentran vías sin acabados aptos para un tránsito adecuado, por lo que también se ve reducida la posibilidad de acceso a rutas de transporte público, lo cual caracteriza en parte la ruptura social en el sector.

Para los análisis que corresponden a espacio público y zonas verdes que forman parte de la estructura ecológica de la ciudad, se formulan las preguntas 13 a 15:

Resultados de la pregunta 13 ¿tiene parques en el entorno inmediato de su vivienda?:

ID	P13
SI	2
NO	4
NO SABE / NO RESPONDE	0
TOTAL FRECUENCIA	6

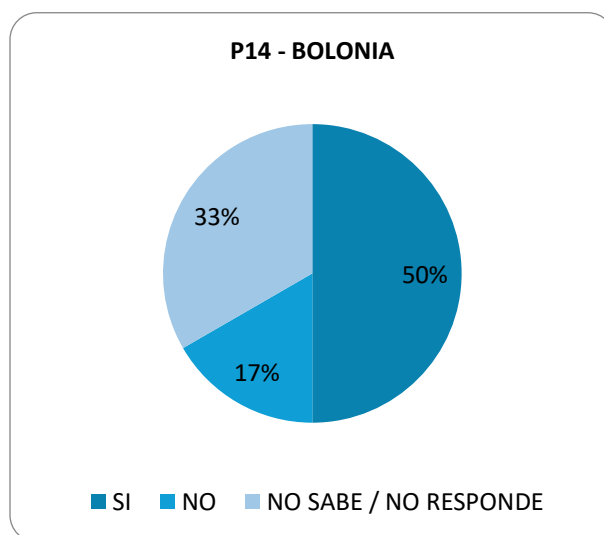
P13	FRECUENCIA	EQUIVALENCIA
MEDIA	1,7	NO
MEDIANA	2,0	NO
MODA	2,0	NO



Resultados de la pregunta 14 ¿cree que es adecuado el cuidado y el estado actual del
parque entre nubes?:

ID	P14
SI	3
NO	1
NO SABE / NO RESPONDE	2
TOTAL FRECUENCIA	6

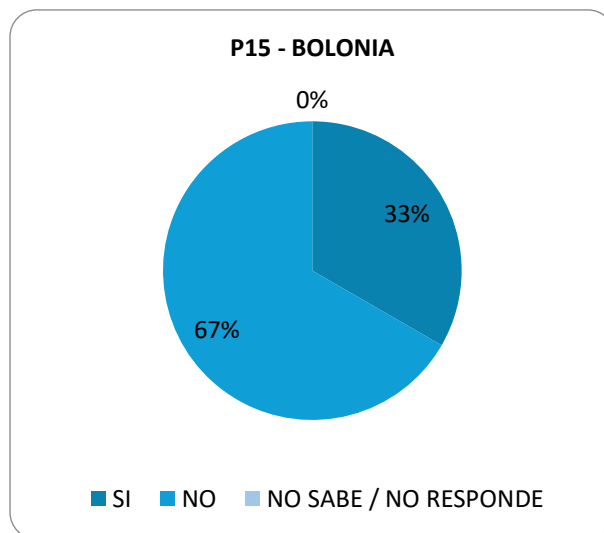
P14	FRECUENCIA	EQUIVALENCIA
MEDIA	1,8	NO
MEDIANA	1,5	NO
MODA	1,0	SI



Resultados de la pregunta 15 ¿cree que es adecuado el cuidado y el estado actual de los
parques cercanos a su vivienda?:

ID	P15
SI	2
NO	4
NO SABE / NO RESPONDE	0
TOTAL FRECUENCIA	6

P15	FRECUENCIA	EQUIVALENCIA
MEDIA	1,7	NO
MEDIANA	2,0	NO
MODA	2,0	NO

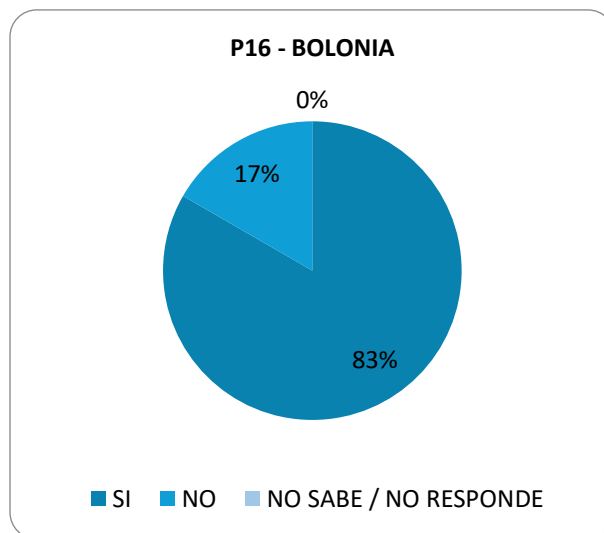


Esto permite identificar que algunas de las personas tienen percepción de conservación de las estructuras ecológicas, así como su existencia, y a la vez algunos identifican procesos que no estarían conservando los ecosistemas, sino que más bien existe algún deterioro; información de utilidad para las estrategias relacionadas con la conservación y preservación de los entornos naturales.

De manera adicional se consulta respecto a si existen Focos insalubres en el sector, lo que lleva a conocer los resultados de la pregunta 16 ¿conoce lugares que frecuentemente están congestionados de basura?:

ID	P16
SI	5
NO	1
NO SABE / NO RESPONDE	0
TOTAL FRECUENCIA	6

P16	FRECUENCIA	EQUIVALENCIA
MEDIA	1,2	SI
MEDIANA	1,0	SI
MODA	1,0	SI



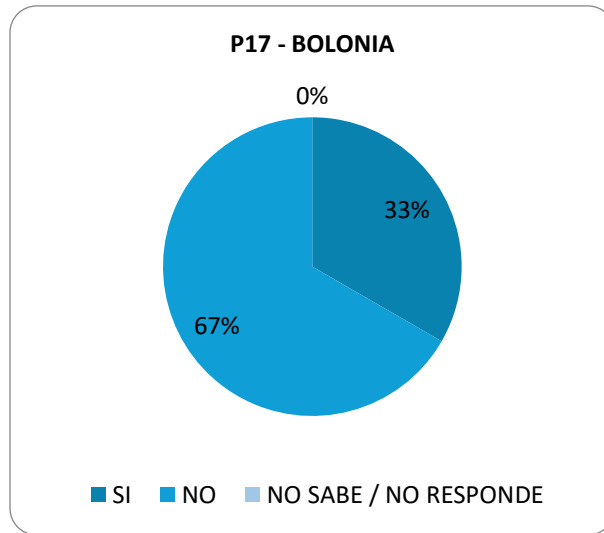
La mayor parte de ciudadanos observan sectores con residuos sólidos, lo que convierte puntos de la ciudad en focos insalubres, aspecto para tener en cuenta en la generación de estrategias principalmente en lo relacionado con desarrollo urbano.

Dado que existen casos de usos indebidos del parque su ocupación tanto interna como en su entorno, se consulta sobre el punto de vista respecto a las prácticas que pueden ver con regularidad:

Resultados de la pregunta 17 ¿cree que existen buenas prácticas en el parque y su entorno?:

ID	P17
SI	2
NO	4
NO SABE / NO RESPONDE	0
TOTAL FRECUENCIA	6

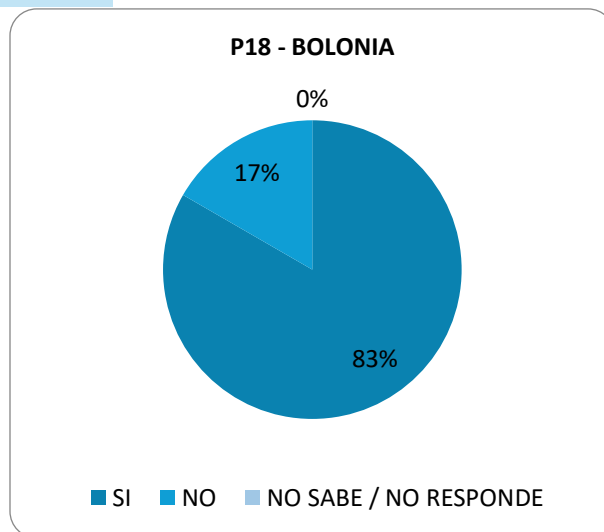
P17	FRECUENCIA	EQUIVALENCIA
MEDIA	1,7	NO
MEDIANA	2,0	NO
MODA	2,0	NO



Resultados de la pregunta 18 ¿cree que existen malas prácticas en el parque y su entorno?:

ID	P18
SI	5
NO	1
NO SABE / NO RESPONDE	0
TOTAL FRECUENCIA	6

P18	FRECUENCIA	EQUIVALENCIA
MEDIA	1,2	SI
MEDIANA	1,0	SI
MODA	1,0	SI



Las condiciones de buenas y malas prácticas en el entorno del parque se relacionan con la percepción ciudadana de cuidados ambientales, y distribución de áreas urbanas, para el caso de

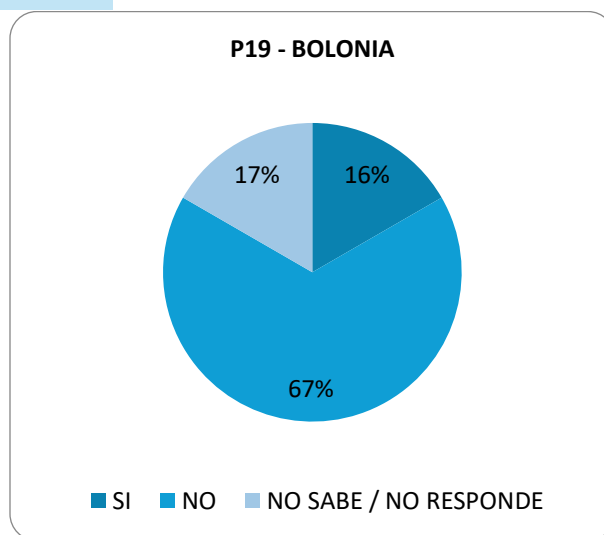
este sector se hace referencia a zonas urbanizadas que constantemente se ven afectadas por fenómenos naturales y mencionan que este dado por la ubicación en que se encuentran las viviendas.

Finalmente se indaga respecto a si existe interés respecto a la participación ciudadana en los procesos relacionados con el medio ambiente y el cuidado del espacio público.

Resultados de la pregunta 19 ¿participaría en equipos para cuidado del medio ambiente?:

ID	P19
SI	1
NO	4
NO SABE / NO RESPONDE	1
TOTAL FRECUENCIA	6

P19	FRECUENCIA	EQUIVALENCIA
MEDIA	2,0	NO
MEDIANA	2,0	NO
MODA	2,0	NO



Para el espacio de participación ciudadana, se evidencia una falta de responsabilidad con el territorio y con el entorno en el que viven, sin embargo, se sustenta en la disponibilidad de tiempo existente para cada ciudadano, ya que a nivel socioeconómico cumplen en primer lugar con responsabilidades de sostenimiento familiar, por lo que el factor apremiante para la población es el tiempo que impide tomar una decisión sobre su participación en el cuidado del medio ambiente de su entorno.

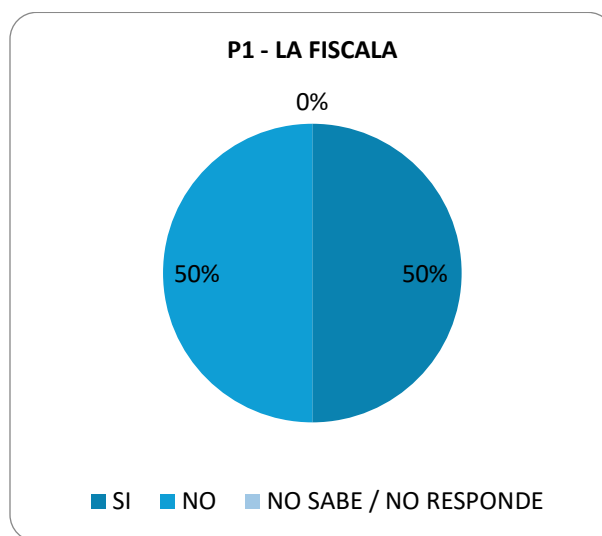
SECTOR LA FISCALA

En relación con el lugar, se realiza la primera pregunta ¿Reconoce el parque Entre nubes?,

a partir de la que se obtienen los siguientes datos:

ID	P1
SI	3
NO	3
NO SABE / NO RESPONDE	0
TOTAL FRECUENCIA	6

P1	FRECUENCIA	EQUIVALENCIA
MEDIA	1,5	NO
MEDIANA	1,5	NO
MODA	2,0	NO



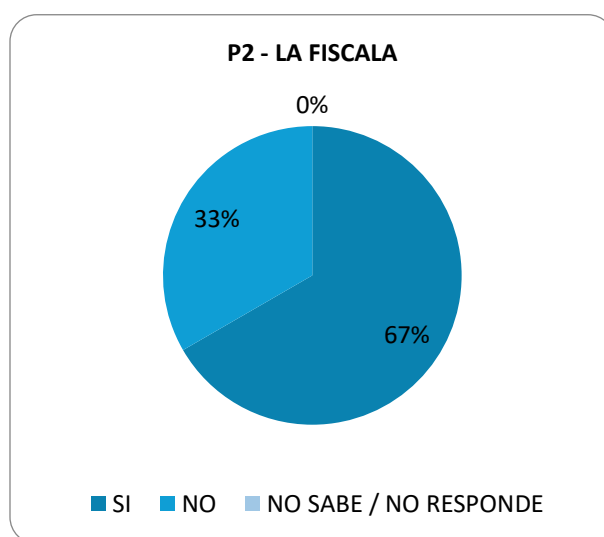
Esto representa que un 50% de los ciudadanos consultados efectivamente reconoce el parque Entre nubes, esta pregunta es útil para decisiones de las estrategias en las líneas 1, 2, 3 y 4 de la investigación, dado que enfocaría a que el 50% de ciudadanos en un futuro reconozcan la existencia del parque.

Para entender la manera en que las personas perciben el parque y su dimensión, se realizan las preguntas 2 y 3 que se relacionan con las barreras del parque, cada una explicada de tal manera que cada ciudadano comprendiera el sentido del borde urbano, siendo la información obtenida útil para las líneas 1,2 y 3.

Resultados de la pregunta 2 ¿identifica zonas, barreras de borde urbano o límite con el parque?:

ID	P2
SI	4
NO	2
NO SABE / NO RESPONDE	0
TOTAL FRECUENCIA	6

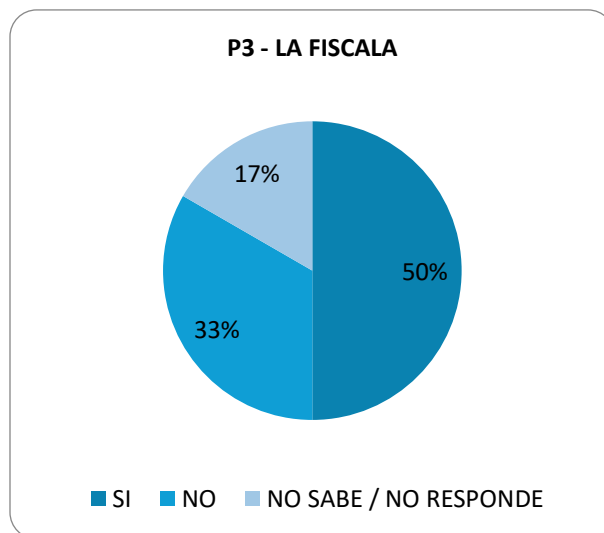
P2	FRECUENCIA	EQUIVALENCIA
MEDIA	1,3	SI
MEDIANA	1,0	SI
MODA	1,0	SI



Resultados de la pregunta 3 ¿cree que es muy drástica la barrera entre el parque y la zona de viviendas (área urbana) ?:

ID	P3
SI	3
NO	2
NO SABE / NO RESPONDE	1
TOTAL FRECUENCIA	6

P3	FRECUENCIA	EQUIVALENCIA
MEDIA	1,7	NO
MEDIANA	1,5	NO
MODA	1,0	SI



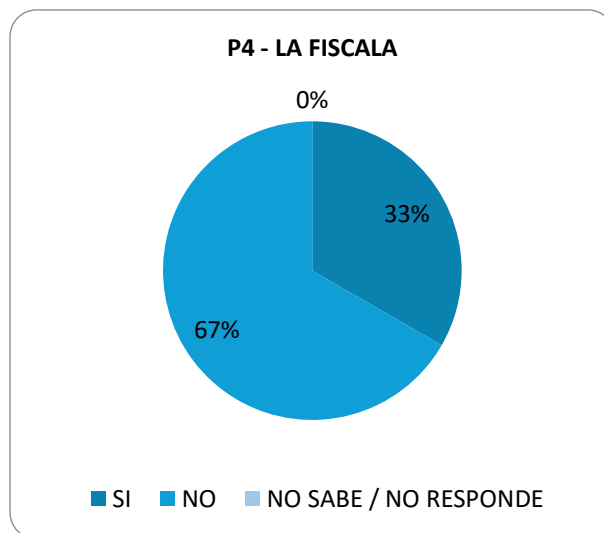
Esta información permite tener una percepción de lo que identifica la comunidad como borde, así mismo contar con perspectivas respecto a las líneas 1, 2 y 3, que se tienen en cuenta para la generación de estrategias.

La pregunta 4 se relaciona con la percepción y cuidado ambiental tanto en el parque como en los parques de bolsillo existentes en cada localidad, útil para las cuatro líneas de la investigación.

Resultados de la pregunta 4 ¿observa cuidado ambiental en el parque y los parques vecinos?:

ID	P4
SI	2
NO	4
NO SABE / NO RESPONDE	0
TOTAL FRECUENCIA	6

P4	FRECUENCIA	EQUIVALENCIA
MEDIA	1,7	NO
MEDIANA	2,0	NO
MODA	2,0	NO



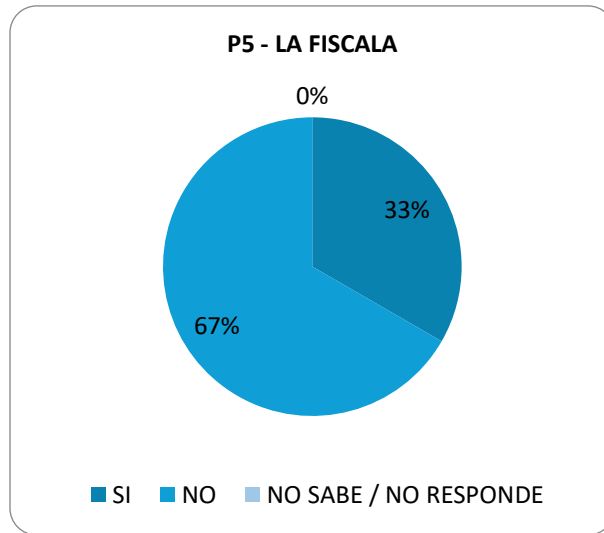
Aquí se evidencia que los cuidados al medio ambiente corresponden a las circunstancias del territorio, mostrando una mayoría en el cuidado, mayormente impulsado por las localidades y secretaría distrital de ambiente quien es responsable del parque en la actualidad.

Dado que algunos de los escenarios en que se evidencian procesos de ocupación del parque y su entorno estuvieron impulsados por acciones irregulares sobre el territorio, se pregunta acerca del modo en que inició a vivir en el sector y si esto tuvo relación con procesos de adquisición irregular, de este modo se formulan las preguntas 5 y 6, punto en el que se obtienen los siguientes resultados:

Resultados de la pregunta 5 ¿habitó el lugar inicialmente sin tener adquisición de un predio?:

ID	P5
SI	2
NO	4
NO SABE / NO RESPONDE	0
TOTAL FRECUENCIA	6

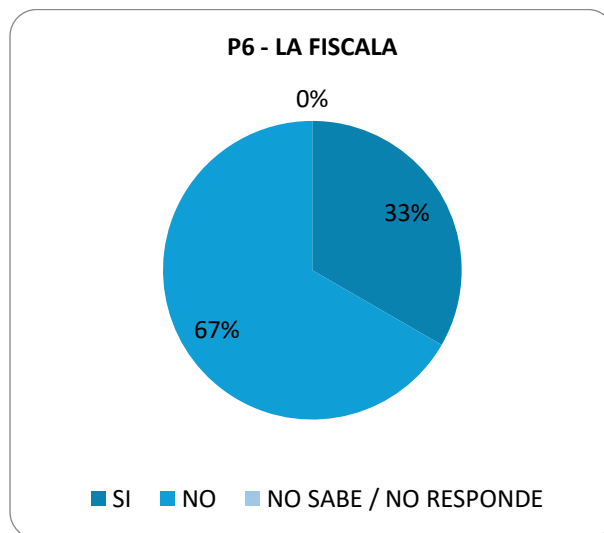
P5	FRECUENCIA	EQUIVALENCIA
MEDIA	1,7	NO
MEDIANA	2,0	NO
MODA	2,0	NO



Resultados de la pregunta 6 ¿se vio afectado por ventas irregulares de predios?:

ID	P6
SI	2
NO	4
NO SABE / NO RESPONDE	0
TOTAL FRECUENCIA	6

P6	FRECUENCIA	EQUIVALENCIA
MEDIA	1,7	NO
MEDIANA	2,0	NO
MODA	2,0	NO



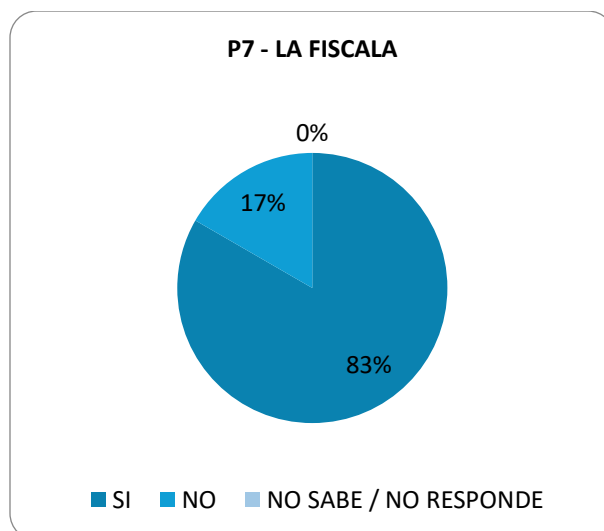
Estos puntos permiten ver que no toda la población que habita los sectores estudiados ocupó de manera irregular el entorno del parque, lo que muestra que los procesos de urbanización han tenido varias modalidades que han expandido la ciudad y se han creado nuevos bordes continuamente.

Ahora bien, para confirmar desde otro punto de vista el aumento poblacional, se pregunta a la población respecto a su percepción de la población del sector, de esta manera se genera la pregunta 7.

Resultados de la pregunta 7 ¿percibe aumentos de viviendas, apartamentos y demás construcciones en la zona?:

ID	P7
SI	5
NO	1
NO SABE / NO RESPONDE	0
TOTAL FRECUENCIA	6

P7	FRECUENCIA	EQUIVALENCIA
MEDIA	1,2	SI
MEDIANA	1,0	SI
MODA	1,0	SI



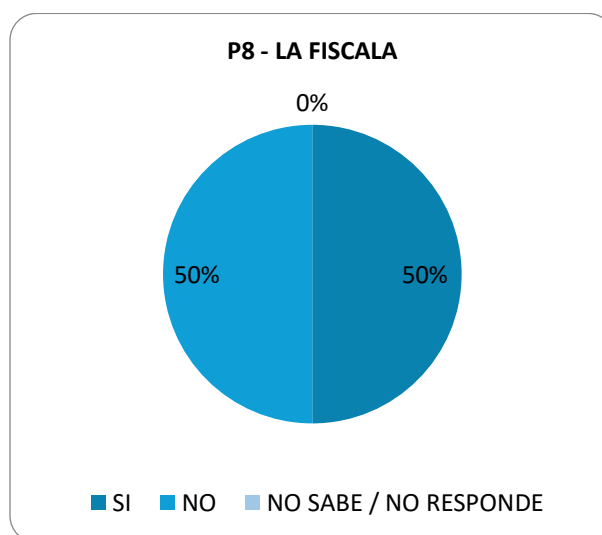
Todas las personas han respondido de manera afirmativa respecto al aumento de unidades habitacionales en el sector, esto demuestra que en la comunidad también existe percepción de aumento significativo de viviendas, esto es valorado para la creación de estrategias que se relacionan con vivienda en altura y áreas de expansión.

Dado el aumento de población, es necesario conocer por parte de la comunidad si efectivamente tienen acceso a servicios básicos, por esto se generan las preguntas 8, 9, y 10:

Resultados de la pregunta 8 ¿su vivienda cuenta con acueducto y alcantarillado?:

ID	P8
SI	3
NO	3
NO SABE / NO RESPONDE	0
TOTAL FRECUENCIA	6

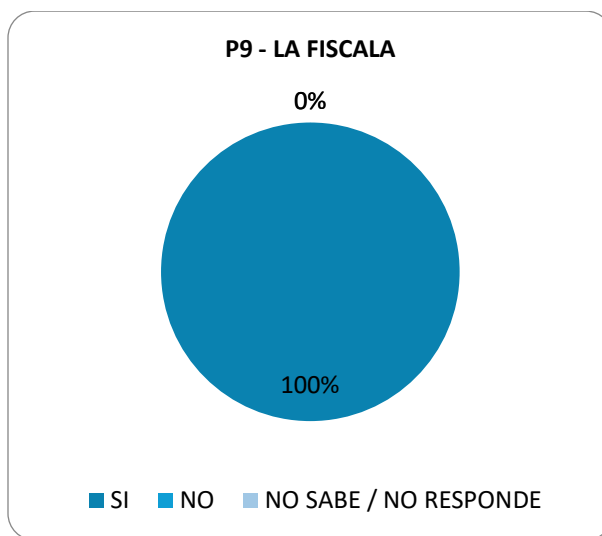
P8	FRECUENCIA	EQUIVALENCIA
MEDIA	1,5	NO
MEDIANA	1,5	NO
MODA	2,0	NO



Resultados de la pregunta 9 ¿su vivienda cuenta con electricidad?:

ID	P9
SI	6
NO	0
NO SABE / NO RESPONDE	0
TOTAL FRECUENCIA	6

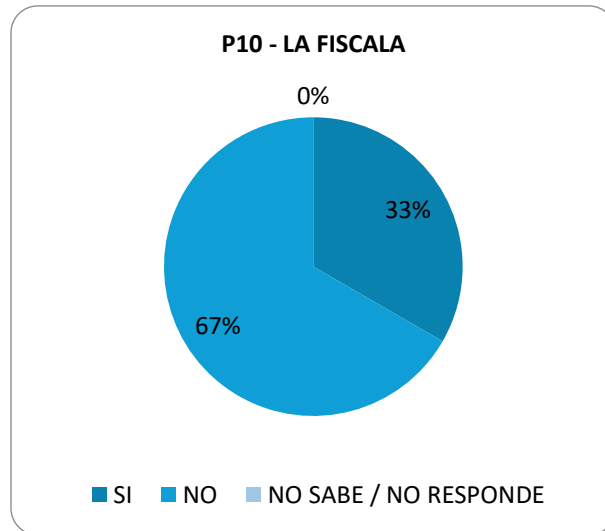
P9	FRECUENCIA	EQUIVALENCIA
MEDIA	1,0	SI
MEDIANA	1,0	SI
MODA	1,0	SI



Resultados de la pregunta 10 ¿su vivienda cuenta con gas natural?:

ID	P10
SI	2
NO	4
NO SABE / NO RESPONDE	0
TOTAL FRECUENCIA	6

P10	FRECUENCIA	EQUIVALENCIA
MEDIA	1,7	NO
MEDIANA	2,0	NO
MODA	2,0	NO



Esto muestra que las condiciones respecto a servicios básicos no se cubren en su totalidad, dados algunos lineamientos que establecen las entidades territoriales, como el decreto 3050 de 2013 que impide suministrar el servicio de acueducto y alcantarillado a viviendas que no se encuentran debidamente registradas o cuenten con licencia de construcción.

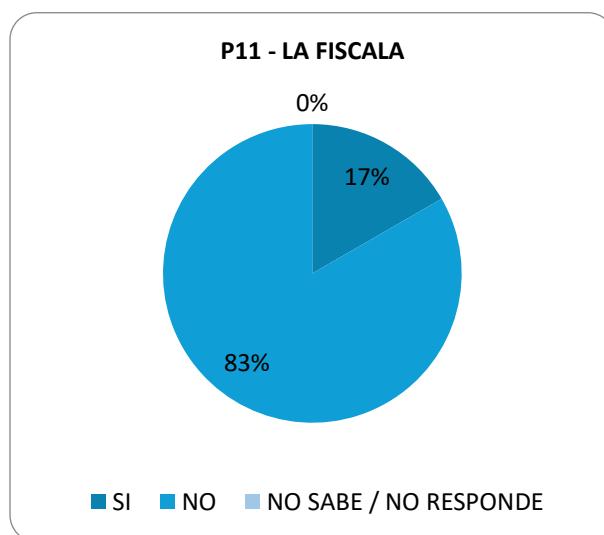
El Derecho a la ciudad de Lefebvre especifica que se debe contar con infraestructura suficiente accesibilidad a lugares de residencia de la población, a lo que hacen referencia las preguntas 11 y 12, de no contar con estructuras, se está en riesgo de desintegración social y cultural.

Resultados de la pregunta 11 ¿las vías de acceso a su vivienda están en óptimas

condiciones?:

ID	P11
SI	1
NO	5
NO SABE / NO RESPONDE	0
TOTAL FRECUENCIA	6

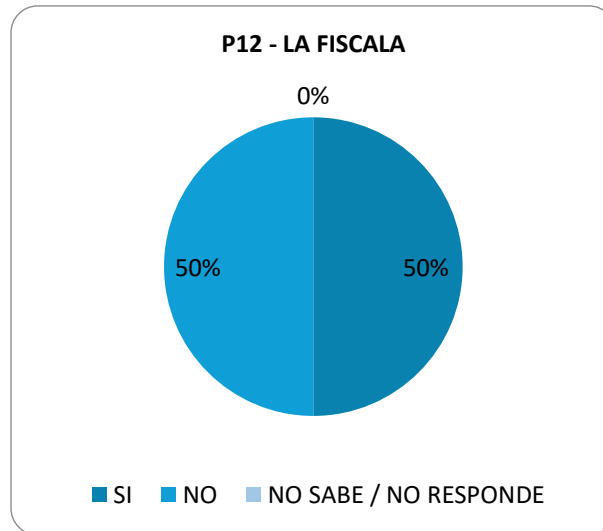
P11	FRECUENCIA	EQUIVALENCIA
MEDIA	1,8	NO
MEDIANA	2,0	NO
MODA	2,0	NO



Resultados de la pregunta 12 ¿tiene fácil acceso a sistemas de transporte público?:

ID	P12
SI	3
NO	3
NO SABE / NO RESPONDE	0
TOTAL FRECUENCIA	6

P12	FRECUENCIA	EQUIVALENCIA
MEDIA	1,5	NO
MEDIANA	1,5	NO
MODA	2,0	NO



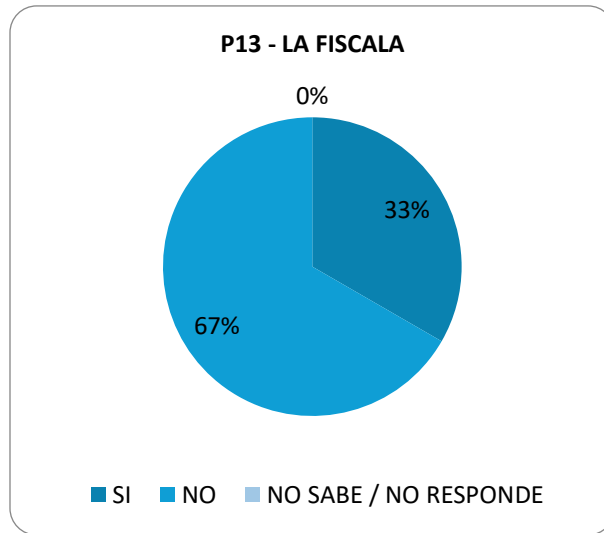
Lo anterior evidencia que la infraestructura vial llega hasta ciertos puntos de los barrios del sector estudiado, se encuentran vías sin acabados aptos para un tránsito adecuado, por lo que también se ve reducida la posibilidad de acceso a rutas de transporte público, lo cual caracteriza en parte la ruptura social en el sector.

Para los análisis que corresponden a espacio público y zonas verdes que forman parte de la estructura ecológica de la ciudad, se formulan las preguntas 13 a 15:

Resultados de la pregunta 13 ¿tiene parques en el entorno inmediato de su vivienda?:

ID	P13
SI	2
NO	4
NO SABE / NO RESPONDE	0
TOTAL FRECUENCIA	6

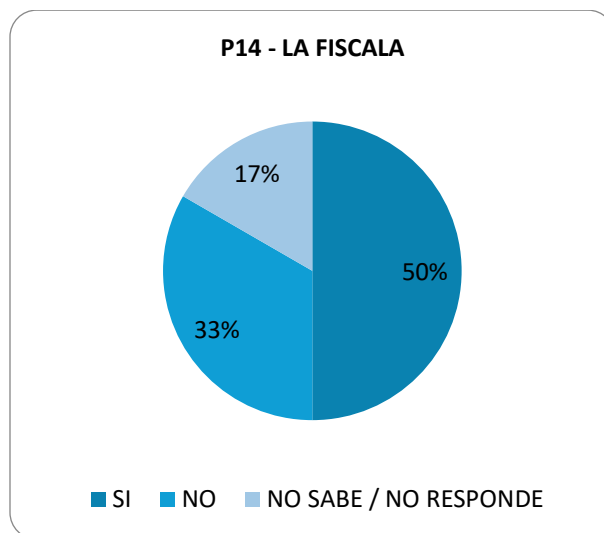
P13	FRECUENCIA	EQUIVALENCIA
MEDIA	1,7	NO
MEDIANA	2,0	NO
MODA	2,0	NO



Resultados de la pregunta 14 ¿cree que es adecuado el cuidado y el estado actual del parque entre nubes?:

ID	P14
SI	3
NO	2
NO SABE / NO RESPONDE	1
TOTAL FRECUENCIA	6

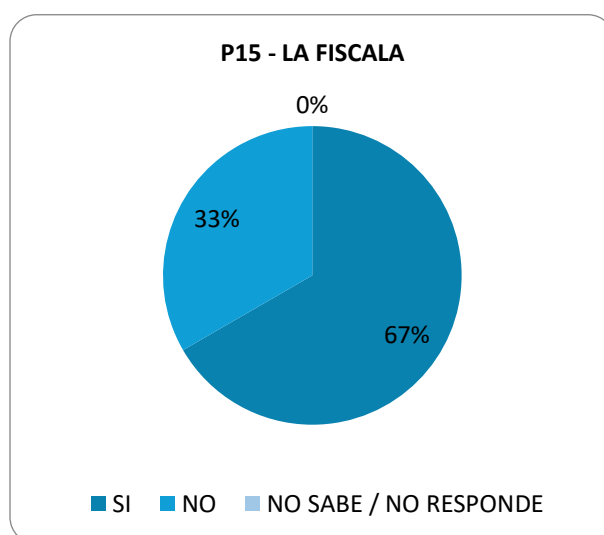
P14	FRECUENCIA	EQUIVALENCIA
MEDIA	1,7	NO
MEDIANA	1,5	NO
MODA	1,0	SI



Resultados de la pregunta 15 ¿cree que es adecuado el cuidado y el estado actual de los parques cercanos a su vivienda?:

ID	P15
SI	4
NO	2
NO SABE / NO RESPONDE	0
TOTAL FRECUENCIA	6

P15	FRECUENCIA	EQUIVALENCIA
MEDIA	1,3	SI
MEDIANA	1,0	SI
MODA	1,0	SI

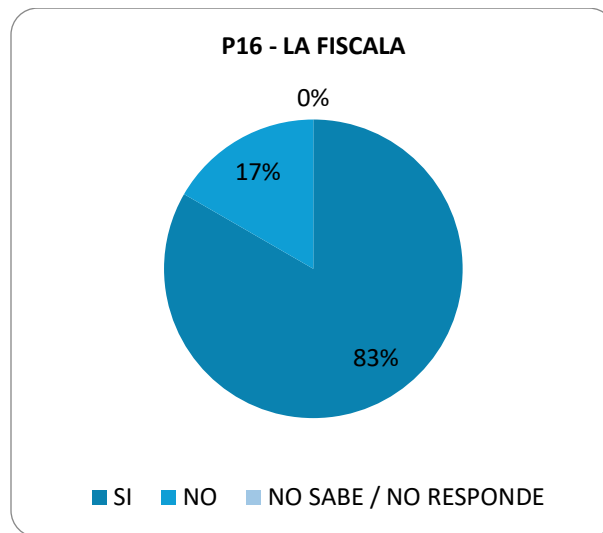


Esto permite identificar que algunas de las personas tienen percepción de conservación de las estructuras ecológicas, así como su existencia, y a la vez algunos identifican procesos que no estarían conservando los ecosistemas, sino que más bien existe algún deterioro; información de utilidad para las estrategias relacionadas con la conservación y preservación de los entornos naturales.

De manera adicional se consulta respecto a si existen Focos insalubres en el sector, lo que lleva a conocer los resultados de la pregunta 16 ¿conoce lugares que frecuentemente están congestionados de basura?:

ID	P16
SI	5
NO	1
NO SABE / NO RESPONDE	0
TOTAL FRECUENCIA	6

P16	FRECUENCIA	EQUIVALENCIA
MEDIA	1,2	SI
MEDIANA	1,0	SI
MODA	1,0	SI



La mayor parte de ciudadanos observan sectores con residuos sólidos, lo que convierte puntos de la ciudad en focos insalubres, aspecto para tener en cuenta en la generación de estrategias principalmente en lo relacionado con desarrollo urbano.

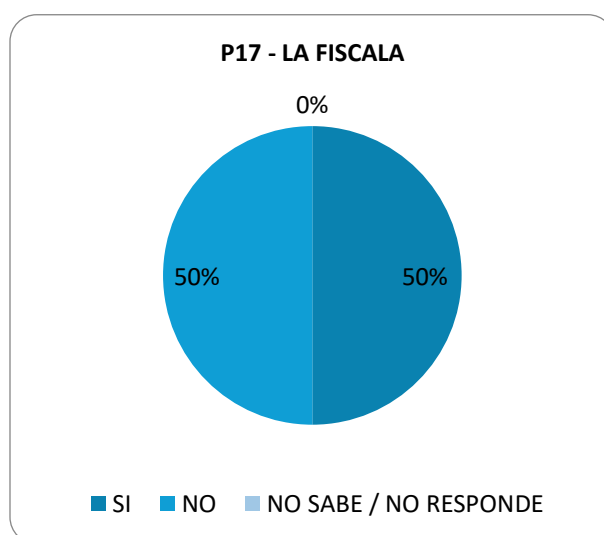
Dado que existen casos de usos indebidos del parque su ocupación tanto interna como en su entorno, se consulta sobre el punto de vista respecto a las prácticas que pueden ver con regularidad:

Resultados de la pregunta 17 ¿cree que existen buenas prácticas en el parque y su

entorno?:

ID	P17
SI	3
NO	3
NO SABE / NO RESPONDE	0
TOTAL FRECUENCIA	6

P17	FRECUENCIA	EQUIVALENCIA
MEDIA	1,5	NO
MEDIANA	1,5	NO
MODA	1,0	SI

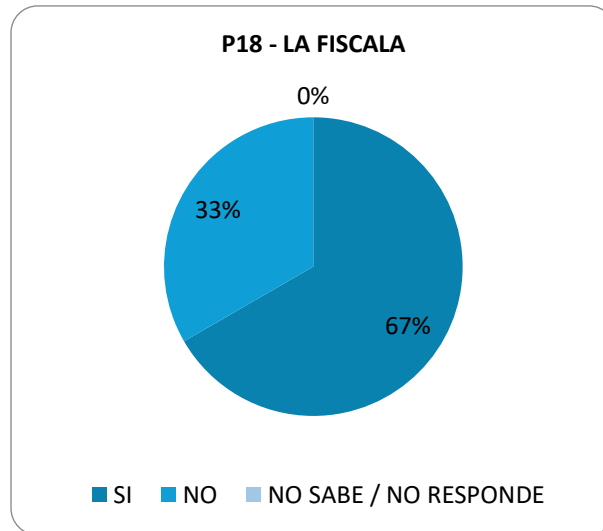


Resultados de la pregunta 18 ¿cree que existen malas prácticas en el parque y su

entorno?:

ID	P18
SI	4
NO	2
NO SABE / NO RESPONDE	0
TOTAL FRECUENCIA	6

P18	FRECUENCIA	EQUIVALENCIA
MEDIA	1,3	SI
MEDIANA	1,0	SI
MODA	1,0	SI



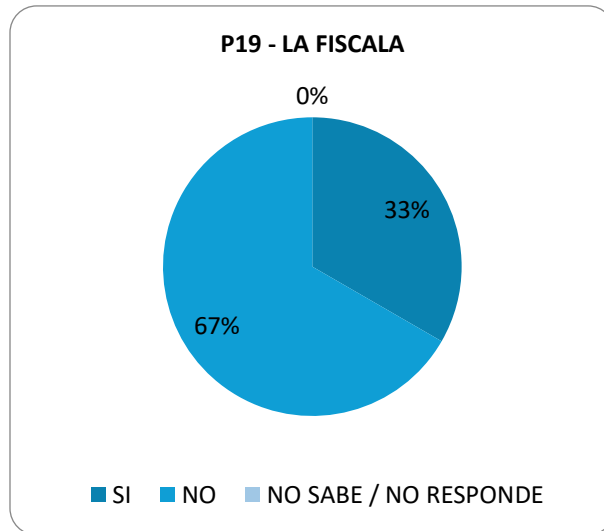
Las condiciones de buenas y malas prácticas en el entorno del parque se relacionan con la percepción ciudadana de cuidados ambientales, y distribución de áreas urbanas, para el caso de este sector se hace referencia a zonas urbanizadas que constantemente se ven afectadas por fenómenos naturales y mencionan que este dado por la ubicación en que se encuentran las viviendas.

Finalmente se indaga respecto a si existe interés respecto a la participación ciudadana en los procesos relacionados con el medio ambiente y el cuidado del espacio público.

Resultados de la pregunta 19 ¿participaría en equipos para cuidado del medio ambiente?:

ID	P19
SI	2
NO	4
NO SABE / NO RESPONDE	0
TOTAL FRECUENCIA	6

P19	FRECUENCIA	EQUIVALENCIA
MEDIA	1,7	NO
MEDIANA	2,0	NO
MODA	2,0	NO



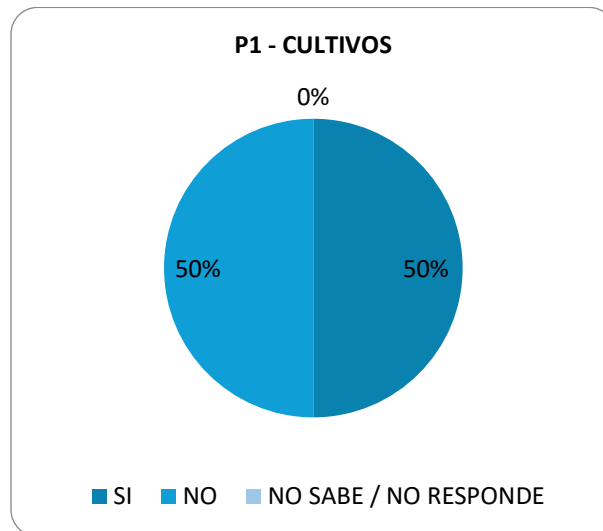
Para el espacio de participación ciudadana, se evidencia una falta de responsabilidad con el territorio y con el entorno en el que viven, sin embargo, se sustenta en la disponibilidad de tiempo existente para cada ciudadano, ya que a nivel socioeconómico cumplen en primer lugar con responsabilidades de sostenimiento familiar, por lo que el factor apremiante para la población es el tiempo que impide tomar una decisión sobre su participación en el cuidado del medio ambiente de su entorno.

SECTOR CULTIVOS

En relación con el lugar, se realiza la primera pregunta ¿Reconoce el parque Entre nubes?, a partir de la que se obtienen los siguientes datos:

ID	P1
SI	3
NO	3
NO SABE / NO RESPONDE	0
TOTAL FRECUENCIA	6

P1	FRECUENCIA	EQUIVALENCIA
MEDIA	1,5	NO
MEDIANA	1,5	NO
MODA	1,0	SI



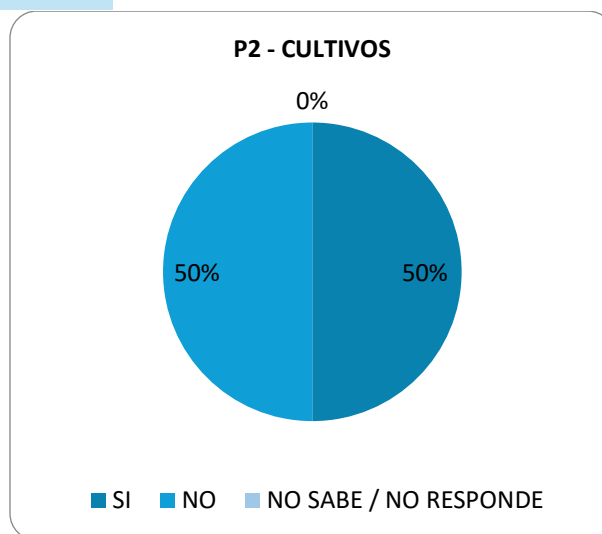
Esto representa que un 50% de los ciudadanos consultados efectivamente reconoce el parque Entre nubes, esta pregunta es útil para decisiones de las estrategias en las líneas 1, 2, 3 y 4 de la investigación, dado que enfocaría a que el 50% de ciudadanos en un futuro reconozcan la existencia del parque.

Para entender la manera en que las personas perciben el parque y su dimensión, se realizan las preguntas 2 y 3 que se relacionan con las barreras del parque, cada una explicada de tal manera que cada ciudadano comprendiera el sentido del borde urbano, siendo la información obtenida útil para las líneas 1,2 y 3.

Resultados de la pregunta 2 ¿identifica zonas, barreras de borde urbano o límite con el parque?:

ID	P2
SI	3
NO	3
NO SABE / NO RESPONDE	0
TOTAL FRECUENCIA	6

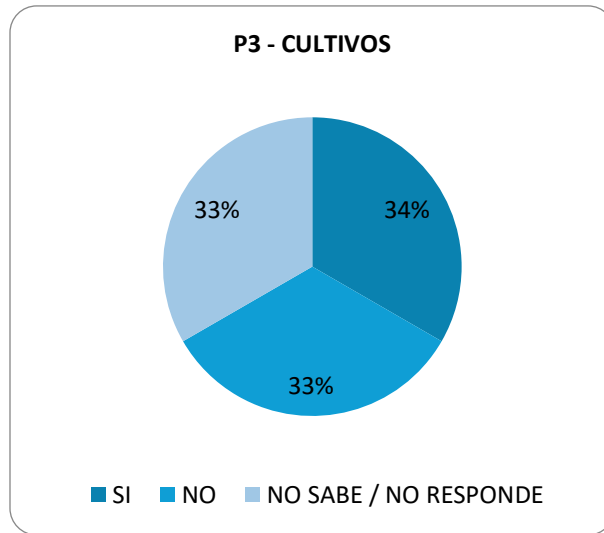
P2	FRECUENCIA	EQUIVALENCIA
MEDIA	1,5	NO
MEDIANA	1,5	NO
MODA	1,0	SI



Resultados de la pregunta 3 ¿cree que es muy drástica la barrera entre el parque y la zona de viviendas (área urbana) ?:

ID	P3
SI	2
NO	2
NO SABE / NO RESPONDE	2
TOTAL FRECUENCIA	6

P3	FRECUENCIA	EQUIVALENCIA
MEDIA	2,0	NO
MEDIANA	2,0	NO
MODA	1,0	SI



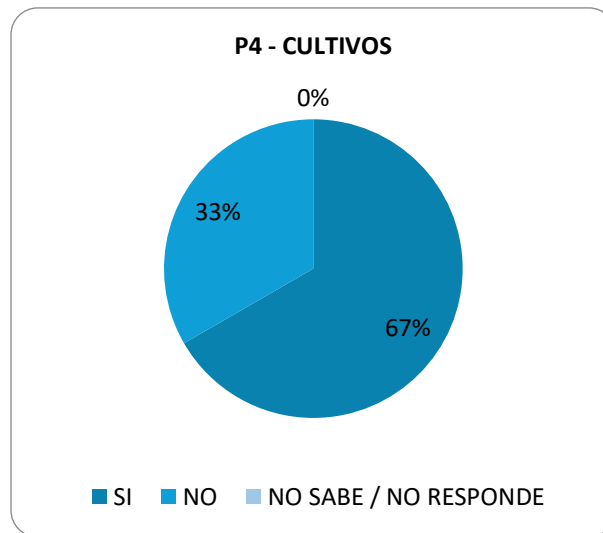
Esta información permite tener una percepción de lo que identifica la comunidad como borde, así mismo contar con perspectivas respecto a las líneas 1, 2 y 3, que se tienen en cuenta para la generación de estrategias.

La pregunta 4 se relaciona con la percepción y cuidado ambiental tanto en el parque como en los parques de bolsillo existentes en cada localidad, útil para las cuatro líneas de la investigación.

Resultados de la pregunta 4 ¿observa cuidado ambiental en el parque y los parques vecinos?:

ID	P4
SI	4
NO	2
NO SABE / NO RESPONDE	0
TOTAL FRECUENCIA	6

P4	FRECUENCIA	EQUIVALENCIA
MEDIA	1,3	SI
MEDIANA	1,0	SI
MODA	1,0	SI



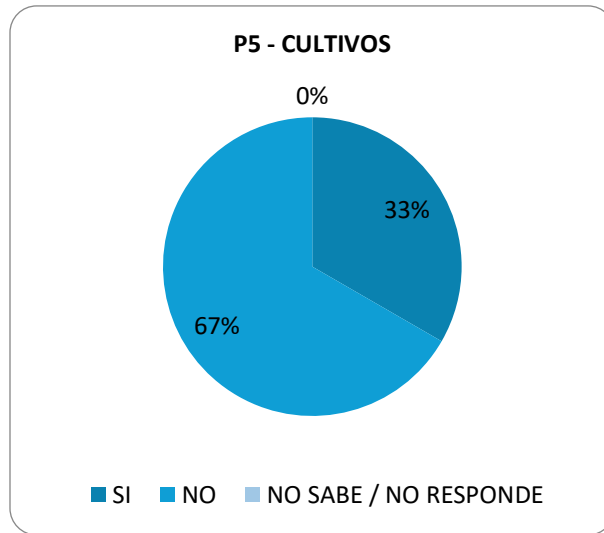
Aquí se evidencia que los cuidados al medio ambiente corresponden a las circunstancias del territorio, mostrando una mayoría en el cuidado, mayormente impulsado por las localidades y secretaría distrital de ambiente quien es responsable del parque en la actualidad.

Dado que algunos de los escenarios en que se evidencian procesos de ocupación del parque y su entorno estuvieron impulsados por acciones irregulares sobre el territorio, se pregunta acerca del modo en que inició a vivir en el sector y si esto tuvo relación con procesos de adquisición irregular, de este modo se formulan las preguntas 5 y 6, punto en el que se obtienen los siguientes resultados:

Resultados de la pregunta 5 ¿habitó el lugar inicialmente sin tener adquisición de un predio?:

ID	P5
SI	2
NO	4
NO SABE / NO RESPONDE	0
TOTAL FRECUENCIA	6

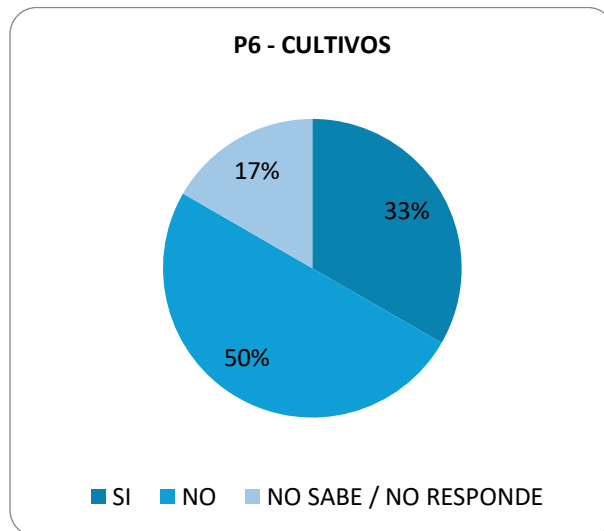
P5	FRECUENCIA	EQUIVALENCIA
MEDIA	1,7	NO
MEDIANA	2,0	NO
MODA	2,0	NO



Resultados de la pregunta 6 ¿se vio afectado por ventas irregulares de predios?:

ID	P6
SI	2
NO	3
NO SABE / NO RESPONDE	1
TOTAL FRECUENCIA	6

P6	FRECUENCIA	EQUIVALENCIA
MEDIA	1,8	NO
MEDIANA	2,0	NO
MODA	2,0	NO



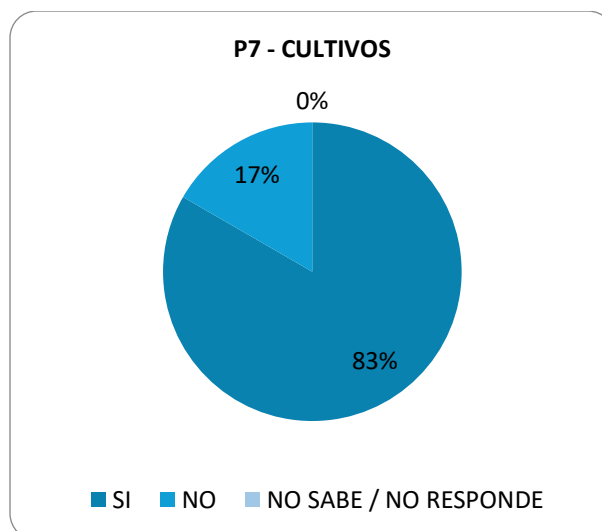
Estos puntos permiten ver que no toda la población que habita los sectores estudiados ocupó de manera irregular el entorno del parque, lo que muestra que los procesos de urbanización han tenido varias modalidades que han expandido la ciudad y se han creado nuevos bordes continuamente.

Ahora bien, para confirmar desde otro punto de vista el aumento poblacional, se pregunta a la población respecto a su percepción de la población del sector, de esta manera se genera la pregunta 7.

Resultados de la pregunta 7 ¿percibe aumentos de viviendas, apartamentos y demás construcciones en la zona?:

ID	P7
SI	5
NO	1
NO SABE / NO RESPONDE	0
TOTAL FRECUENCIA	6

P7	FRECUENCIA	EQUIVALENCIA
MEDIA	1,2	SI
MEDIANA	1,0	SI
MODA	1,0	SI



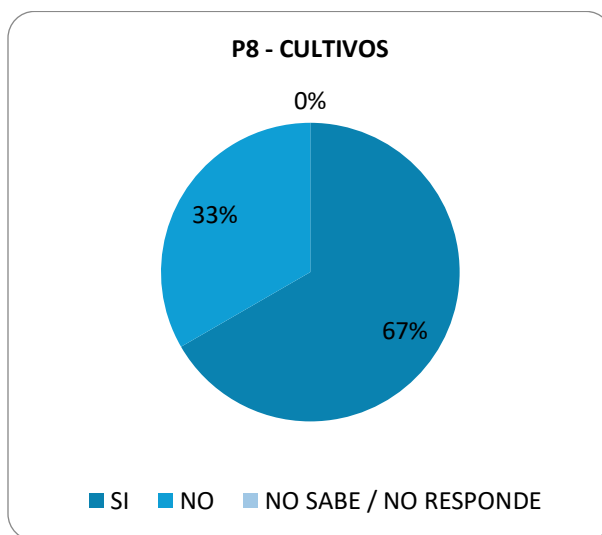
El 83% de las personas han respondido de manera afirmativa respecto al aumento de unidades habitacionales en el sector, esto demuestra que en la comunidad también existe percepción de aumento significativo de viviendas, esto es valorado para la creación de estrategias que se relacionan con vivienda en altura y áreas de expansión.

Dado el aumento de población, es necesario conocer por parte de la comunidad si efectivamente tienen acceso a servicios básicos, por esto se generan las preguntas 8, 9, y 10:

Resultados de la pregunta 8 ¿su vivienda cuenta con acueducto y alcantarillado?:

ID	P8
SI	4
NO	2
NO SABE / NO RESPONDE	0
TOTAL FRECUENCIA	6

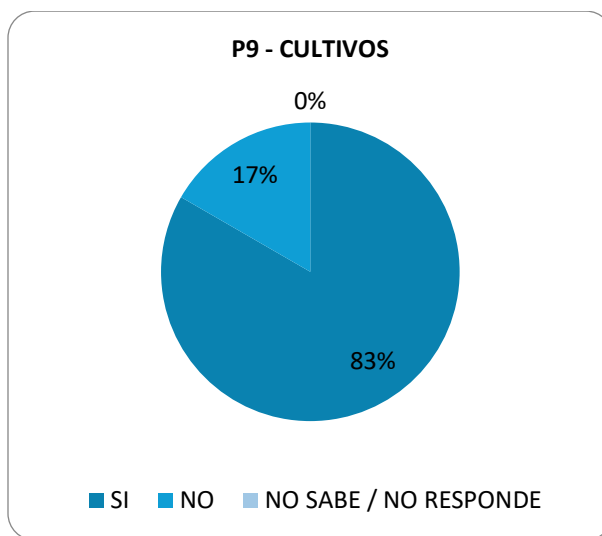
P8	FRECUENCIA	EQUIVALENCIA
MEDIA	1,3	SI
MEDIANA	1,0	SI
MODA	1,0	SI



Resultados de la pregunta 9 ¿su vivienda cuenta con electricidad?:

ID	P9
SI	5
NO	1
NO SABE / NO RESPONDE	0
TOTAL FRECUENCIA	6

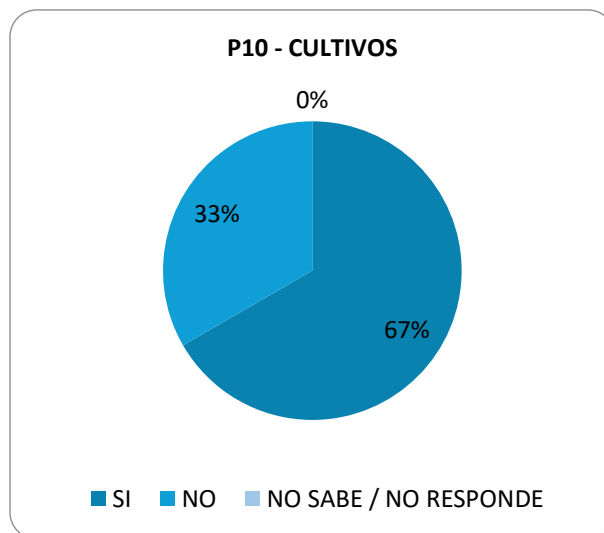
P9	FRECUENCIA	EQUIVALENCIA
MEDIA	1,2	SI
MEDIANA	1,0	SI
MODA	1,0	SI



Resultados de la pregunta 10 ¿su vivienda cuenta con gas natural?:

ID	P10
SI	4
NO	2
NO SABE / NO RESPONDE	0
TOTAL FRECUENCIA	6

P10	FRECUENCIA	EQUIVALENCIA
MEDIA	1,3	SI
MEDIANA	1,0	SI
MODA	1,0	SI



Esto muestra que las condiciones respecto a servicios básicos no se cubren en su totalidad, dados algunos lineamientos que establecen las entidades territoriales, como el decreto 3050 de 2013 que impide suministrar el servicio de acueducto y alcantarillado a viviendas que no se encuentran debidamente registradas o cuenten con licencia de construcción.

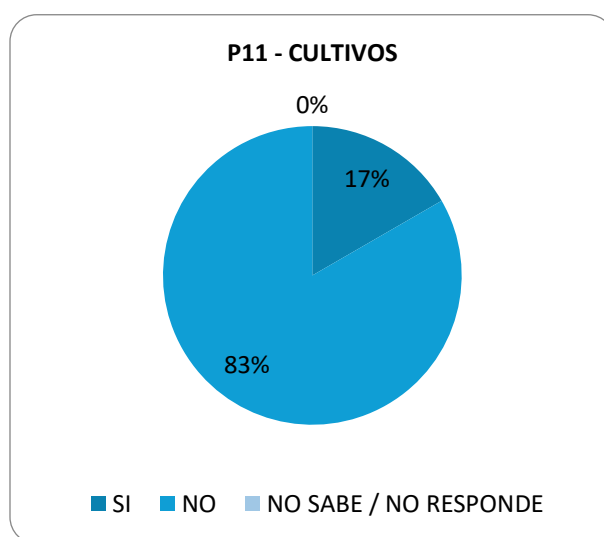
El Derecho a la ciudad de Lefebvre especifica que se debe contar con infraestructura suficiente accesibilidad a lugares de residencia de la población, a lo que hacen referencia las preguntas 11 y 12, de no contar con estructuras, se está en riesgo de desintegración social y cultural.

Resultados de la pregunta 11 ¿las vías de acceso a su vivienda están en óptimas

condiciones?:

ID	P11
SI	1
NO	5
NO SABE / NO RESPONDE	0
TOTAL FRECUENCIA	6

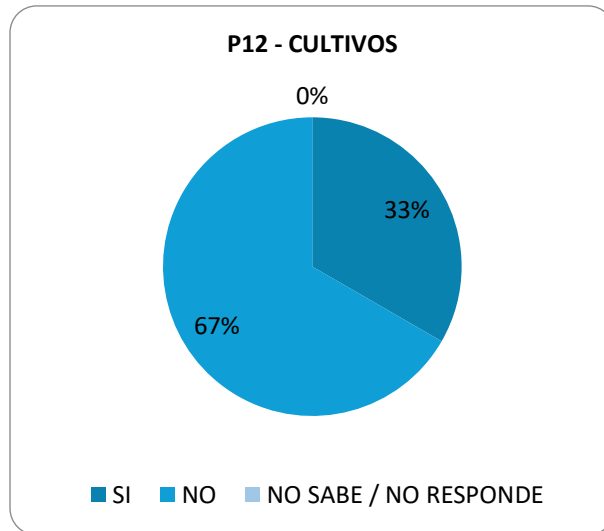
P11	FRECUENCIA	EQUIVALENCIA
MEDIA	1,8	NO
MEDIANA	2,0	NO
MODA	2,0	NO



Resultados de la pregunta 12 ¿tiene fácil acceso a sistemas de transporte público?:

ID	P12
SI	2
NO	4
NO SABE / NO RESPONDE	0
TOTAL FRECUENCIA	6

P12	FRECUENCIA	EQUIVALENCIA
MEDIA	1,7	NO
MEDIANA	2,0	NO
MODA	2,0	NO



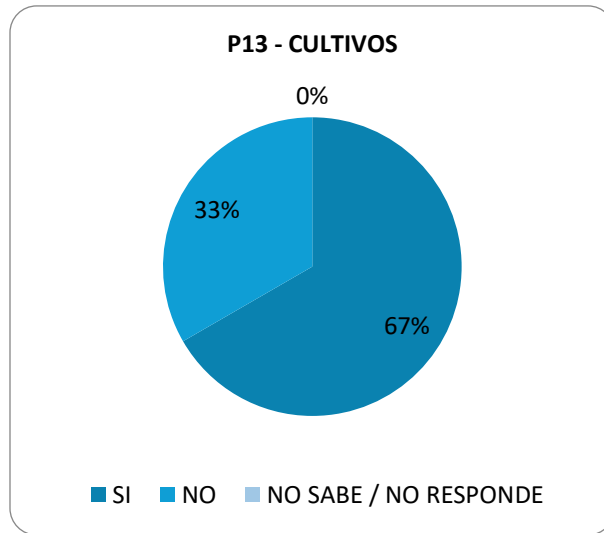
Lo anterior evidencia que la infraestructura vial llega hasta ciertos puntos de los barrios del sector estudiado, se encuentran vías sin acabados aptos para un tránsito adecuado, por lo que también se ve reducida la posibilidad de acceso a rutas de transporte público, lo cual caracteriza en parte la ruptura social en el sector.

Para los análisis que corresponden a espacio público y zonas verdes que forman parte de la estructura ecológica de la ciudad, se formulan las preguntas 13 a 15:

Resultados de la pregunta 13 ¿tiene parques en el entorno inmediato de su vivienda?:

ID	P13
SI	4
NO	2
NO SABE / NO RESPONDE	0
TOTAL FRECUENCIA	6

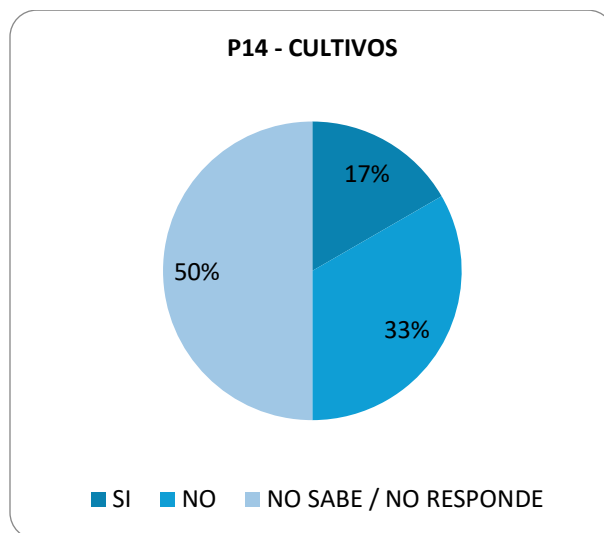
P13	FRECUENCIA	EQUIVALENCIA
MEDIA	1,3	SI
MEDIANA	1,0	SI
MODA	1,0	SI



Resultados de la pregunta 14 ¿cree que es adecuado el cuidado y el estado actual del parque entre nubes?:

ID	P14
SI	1
NO	2
NO SABE / NO RESPONDE	3
TOTAL FRECUENCIA	6

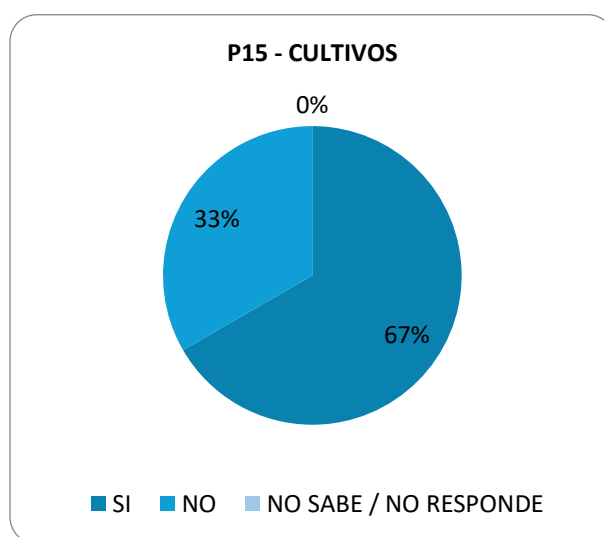
P14	FRECUENCIA	EQUIVALENCIA
MEDIA	2,3	NO
MEDIANA	2,5	NO SABE / NO RESPONDE
MODA	3,0	NO SABE / NO RESPONDE



Resultados de la pregunta 15 ¿cree que es adecuado el cuidado y el estado actual de los parques cercanos a su vivienda?:

ID	P15
SI	4
NO	2
NO SABE / NO RESPONDE	0
TOTAL FRECUENCIA	6

P15	FRECUENCIA	EQUIVALENCIA
MEDIA	1,3	SI
MEDIANA	1,0	SI
MODA	1,0	SI

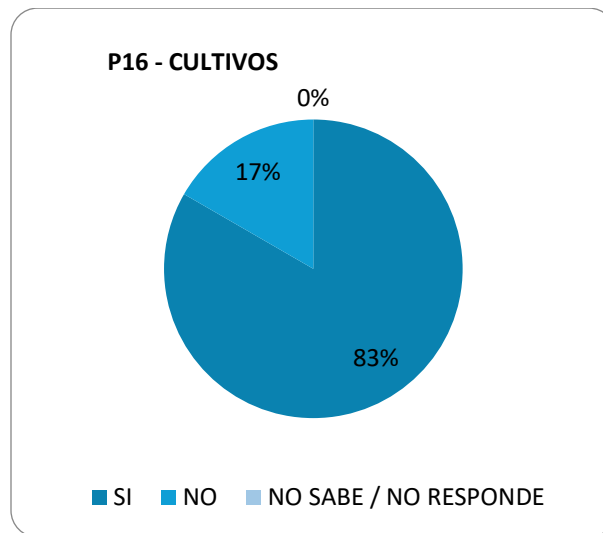


Esto permite identificar que algunas de las personas tienen percepción de conservación de las estructuras ecológicas, así como su existencia, y a la vez algunos identifican procesos que no estarían conservando los ecosistemas, sino que más bien existe algún deterioro; información de utilidad para las estrategias relacionadas con la conservación y preservación de los entornos naturales.

De manera adicional se consulta respecto a si existen Focos insalubres en el sector, lo que lleva a conocer los resultados de la pregunta 16 ¿conoce lugares que frecuentemente están congestionados de basura?:

ID	P16
SI	5
NO	1
NO SABE / NO RESPONDE	0
TOTAL FRECUENCIA	6

P16	FRECUENCIA	EQUIVALENCIA
MEDIA	1,2	SI
MEDIANA	1,0	SI
MODA	1,0	SI



La mayor parte de ciudadanos observan sectores con residuos sólidos, lo que convierte puntos de la ciudad en focos insalubres, aspecto para tener en cuenta en la generación de estrategias principalmente en lo relacionado con desarrollo urbano.

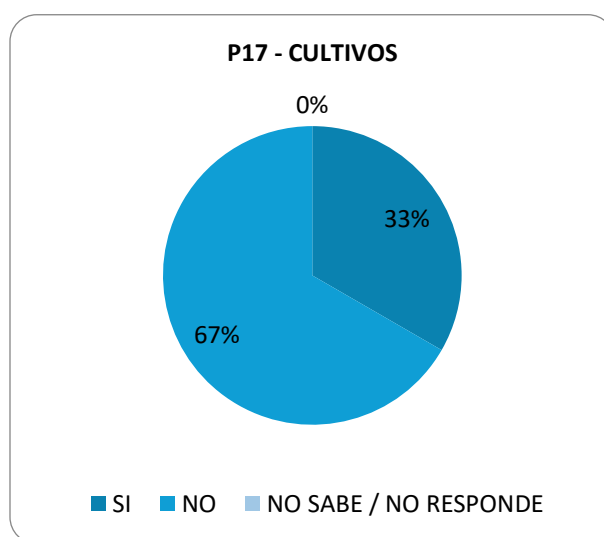
Dado que existen casos de usos indebidos del parque su ocupación tanto interna como en su entorno, se consulta sobre el punto de vista respecto a las prácticas que pueden ver con regularidad:

Resultados de la pregunta 17 ¿cree que existen buenas prácticas en el parque y su

entorno?:

ID	P17
SI	2
NO	4
NO SABE / NO RESPONDE	0
TOTAL FRECUENCIA	6

P17	FRECUENCIA	EQUIVALENCIA
MEDIA	1,7	NO
MEDIANA	2,0	NO
MODA	2,0	NO

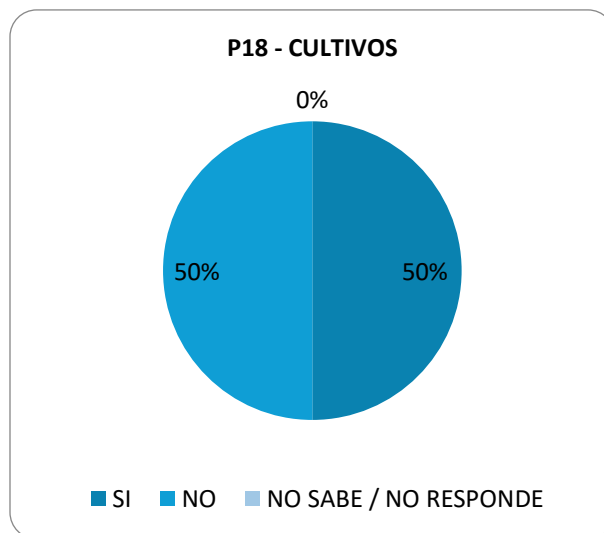


Resultados de la pregunta 18 ¿cree que existen malas prácticas en el parque y su

entorno?:

ID	P18
SI	3
NO	3
NO SABE / NO RESPONDE	0
TOTAL FRECUENCIA	6

P18	FRECUENCIA	EQUIVALENCIA
MEDIA	1,5	NO
MEDIANA	1,5	NO
MODA	1,0	SI



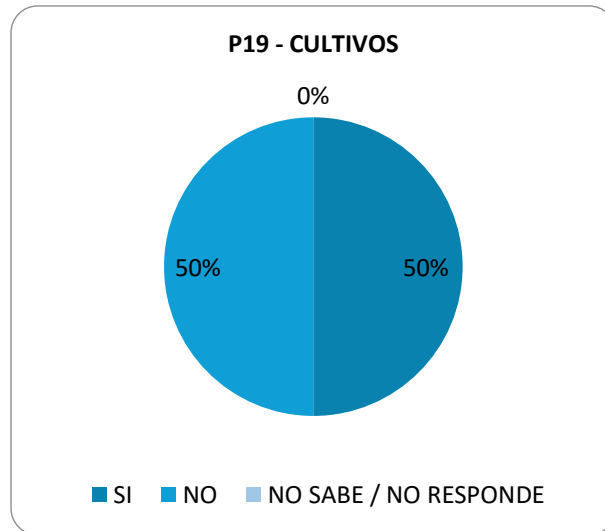
Las condiciones de buenas y malas prácticas en el entorno del parque se relacionan con la percepción ciudadana de cuidados ambientales, y distribución de áreas urbanas, para el caso de este sector se hace referencia a zonas urbanizadas que constantemente se ven afectadas por fenómenos naturales y mencionan que este dado por la ubicación en que se encuentran las viviendas.

Finalmente se indaga respecto a si existe interés respecto a la participación ciudadana en los procesos relacionados con el medio ambiente y el cuidado del espacio público.

Resultados de la pregunta 19 ¿participaría en equipos para cuidado del medio ambiente?:

ID	P19
SI	3
NO	3
NO SABE / NO RESPONDE	0
TOTAL FRECUENCIA	6

P19	FRECUENCIA	EQUIVALENCIA
MEDIA	1,5	NO
MEDIANA	1,5	NO
MODA	1,0	SI



Para el espacio de participación ciudadana, se evidencia una falta de responsabilidad con el territorio y con el entorno en el que viven, sin embargo, se sustenta en la disponibilidad de tiempo existente para cada ciudadano, ya que a nivel socioeconómico cumplen en primer lugar con responsabilidades de sostenimiento familiar, por lo que el factor apremiante para la población es el tiempo que impide tomar una decisión sobre su participación en el cuidado del medio ambiente de su entorno.