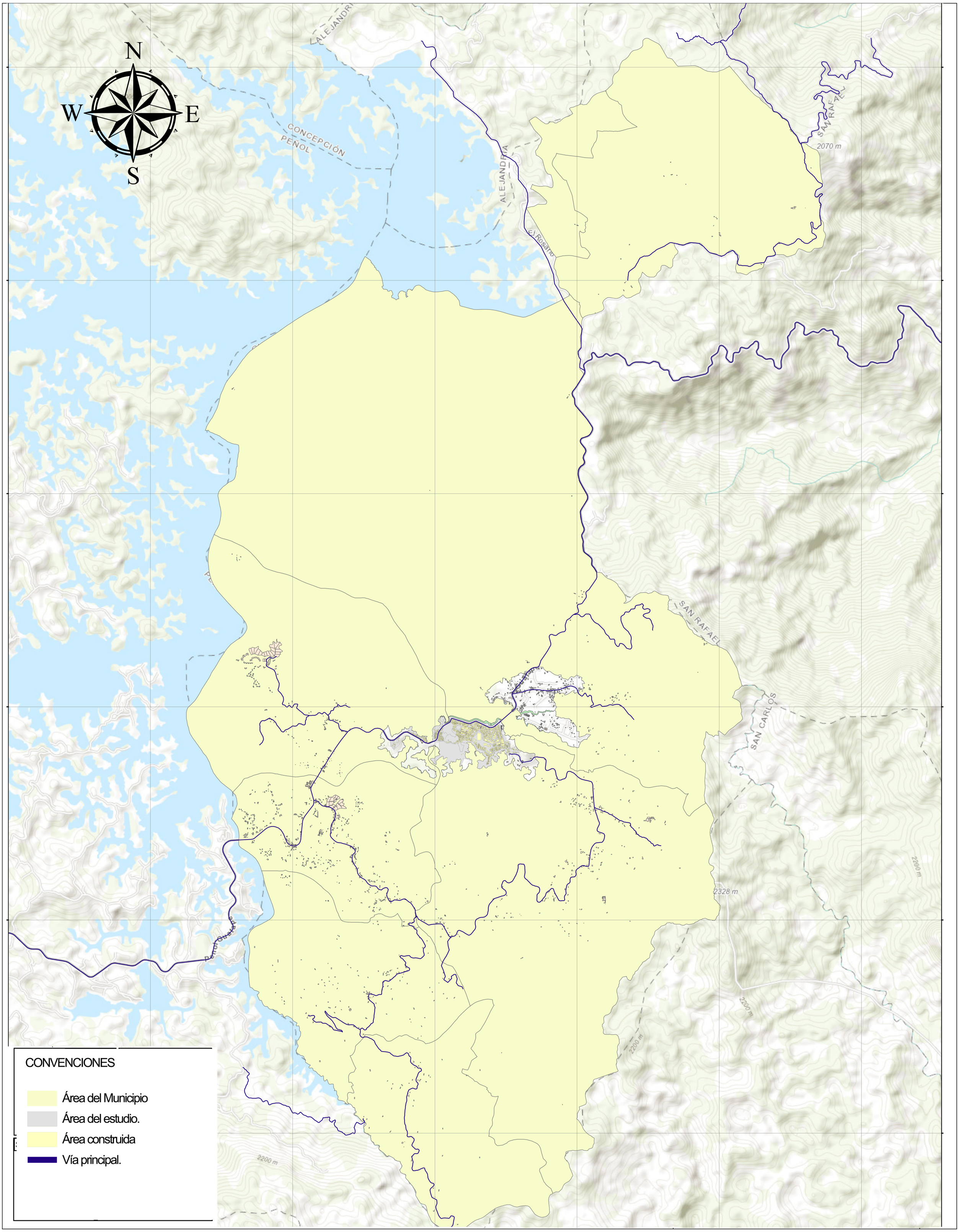

GUATAPÉ

UNIVERSIDAD La Gran Colombia

PROYECTO DE GRADO
ESTUDIO DEL PAISAJE

CONTIENE
ÁREA MUNICIPAL

PRESENTADO POR:
1075679188
1010235635

DOCENTE:

ÁREA:
Proyecto de Investigación

Norte:

Escala:
1:28.000
900 450 0 900 Meters

FECHA: 2019 S-I

SEMESTRE Decimo sem. X

OBSERVACIONES:

ARCHIVO:

PLANO: EPG - 001

N

W E

S

Guatapé

Calle 32
Carrera 31
Carrera 30
Calle 30
Carrera 29
Carrera 28
Calle 31
Carrera 27
Carrera 27A
Calle 29
Carrera 26
Calle Carrera 25
Calle 31B
Carrera 24
Carrera 23
Calle 31C
Carrera 22A
Carrera 22
Calle 29B
Calle Carrera 23A
Calle 29A
Calle 29
Calle 28
Calle 27
1900 m

CONVENCIONES

- Embalse.
- Vía principal.
- Topografía.

GUATAPÉ

UNIVERSIDAD La Gran Colombia	**PROYECTO DE GRADO** ESTUDIO DEL PAISAJE **CONTIENE** TOPOGRAFÍA	**PRESENTADO POR:** 1075679188 1010235635 **DOCENTE:** **ÁREA:** Proyecto de Investigación	Norte: Escala: 1: 5.000 900 450 0 900 Meters	**OBSERVACIONES:**	
			FECHA: 2019 S-I	**SEMESTRE** Decimo sem. X	**ARCHIVO:** / **PLANO:** EPG-002

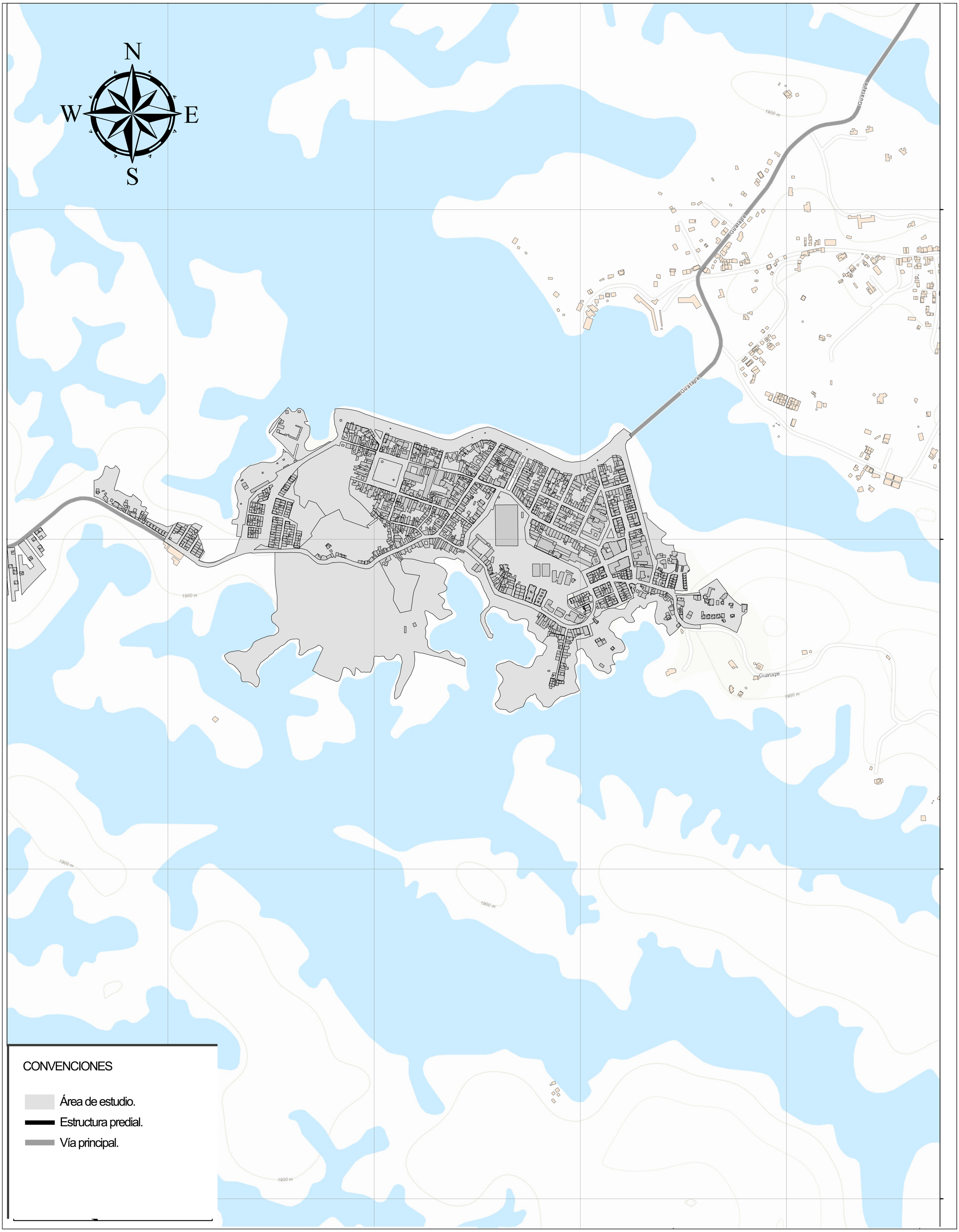

GUATAPÉ

UNIVERSIDAD La Gran Colombia

PROYECTO DE GRADO ESTUDIO DEL PAISAJE	**PRESENTADO POR:** 1075679188 1010235635	Norte:	Escala: 1: 5.000 900 450 0 900 Meters		**OBSERVACIONES:**	
CONTIENE ESTRUCTURA PREDIAL	**DOCENTE:**					
	ÁREA: Proyecto de Investigación	**FECHA:** 2019 S-I	**SEMESTRE** Decimo sem.	X	**ARCHIVO:**	**PLANO:** EPG-003

N

W E

S

Guatape

1900 m

CONVENCIONES

Área de estudio.

Espacio Público

Caminos

45 0,6

GUATAPÉ

UNIVERSIDAD La Gran Colombia

PROYECTO DE GRADO
ESTUDIO DEL PAISAJE

CONTIENE
ESPACIO PÚBLICO

PRESENTADO POR:
1075679188
1010235635

DOCENTE:

ÁREA:
Proyecto de Investigación

Norte:

Escala:
1: 5.000
900 450 0 900 Meters

FECHA: 2019 S-I

SEMESTRE Decimo sem. X

OBSERVACIONES:

ARCHIVO:

PLANO: EPG-004

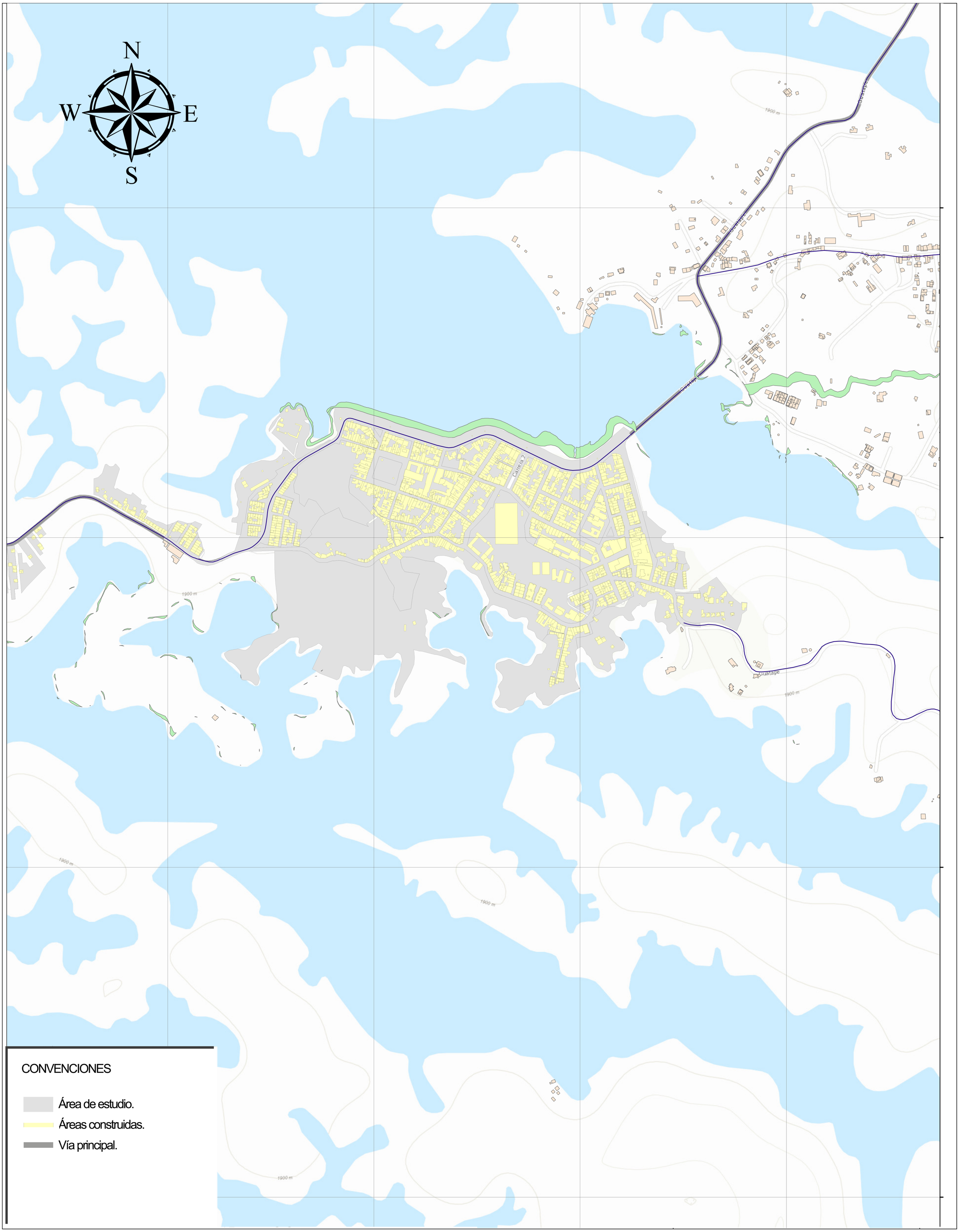

GUATAPÉ

UNIVERSIDAD La Gran Colombia	**PROYECTO DE GRADO** ESTUDIO DEL PAISAJE **CONTIENE** NOLLI	**PRESENTADO POR:** 1075679188 1010235635 **DOCENTE:** **ÁREA:** Proyecto de Investigación	Norte: Escala: 1: 5.000 900 450 0 900 Meters **FECHA:** 2019 S-I **SEMESTRE** Decimo sem. X	**OBSERVACIONES:** **ARCHIVO:**	**PLANO:** EPG-005

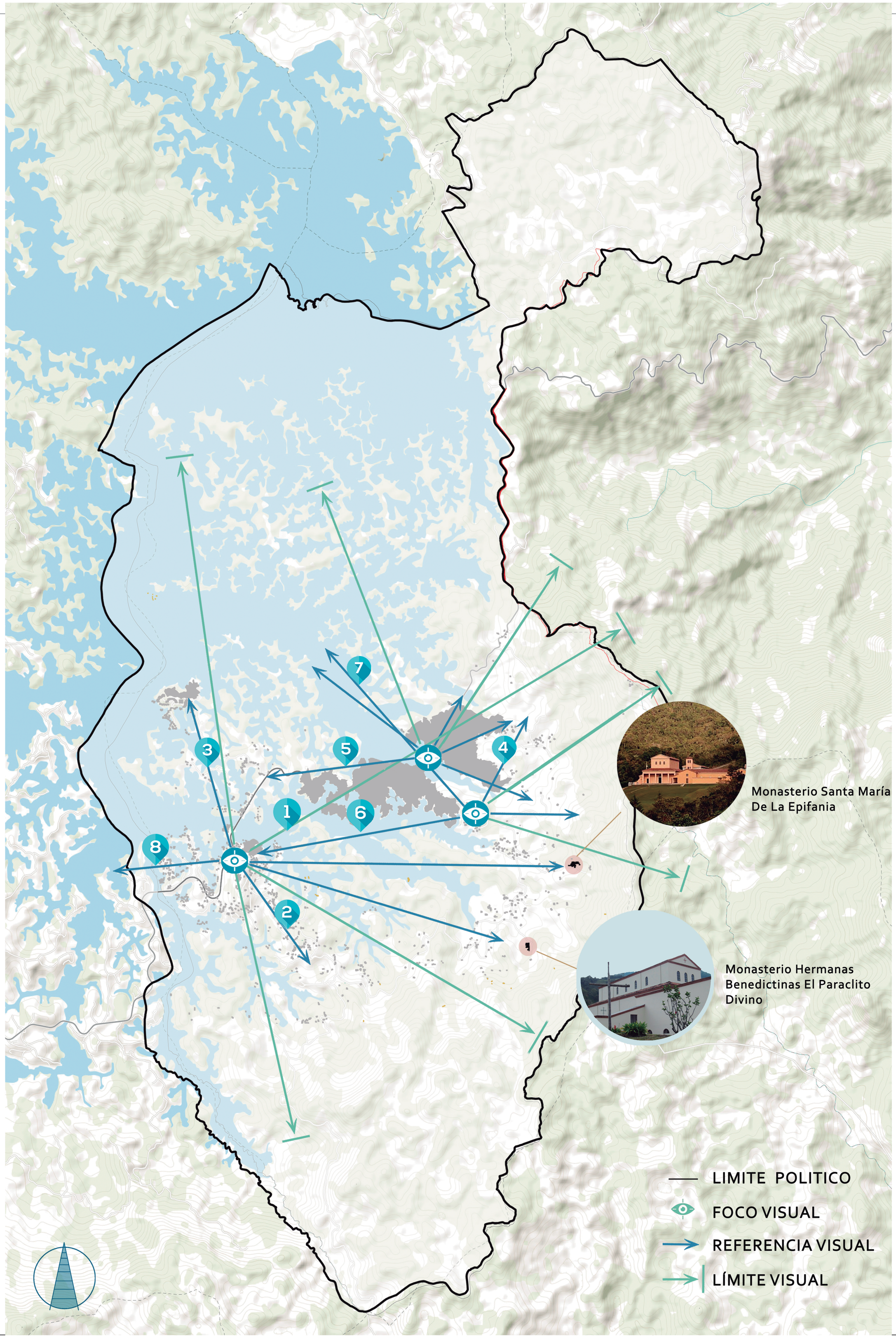

GUATAPÉ

UNIVERSIDAD La Gran Colombia

PROYECTO DE GRADO
ESTUDIO DEL PAISAJE

CONTIENE
TALLER PARTICIPATIVO

PRESENTADO POR:
1075679188
1010235635

DOCENTE:

ÁREA:
Proyecto de Investigación

Norte:

Escala:
1:30.000
900 450 0 900 Meters

OBSERVACIONES:

FECHA: 2019 S-I

SEMESTRE Decimo sem. X

ARCHIVO:

PLANO: EPG - 006

MONASTERIO SANTA
MARÍA DE LA EPIFANÍA

TUMBA DEL SINSONTE

MONASTERIO
HERMANAS
BENEDICTINAS

ERMITA “ELCRISTALINO”

ALTO VERDE

VDA. LOS NARANJOS

PIEDRA DEL PEÑON

N E S W

0 0,15 0,3 0,6 0,9 1,2 Kilometers

GUATAPÉ

UNIVERSIDAD La Gran Colombia	**PROYECTO DE GRADO** ESTUDIO DEL PAISAJE	**PRESENTADO POR:** 1075679188 1010235635	Norte:	Escala: 1:12.000 (900 450 0 900 Meters)	**OBSERVACIONES:**
	CONTIENE DELIMITACIÓN PAISAJE ENTENDIBLE	**DOCENTE:**			
		ÁREA: Proyecto de Investigación	**FECHA:** 2019 S-I	**SEMESTRE** Decimo sem. X	**ARCHIVO:** / **PLANO:** EPG - 008

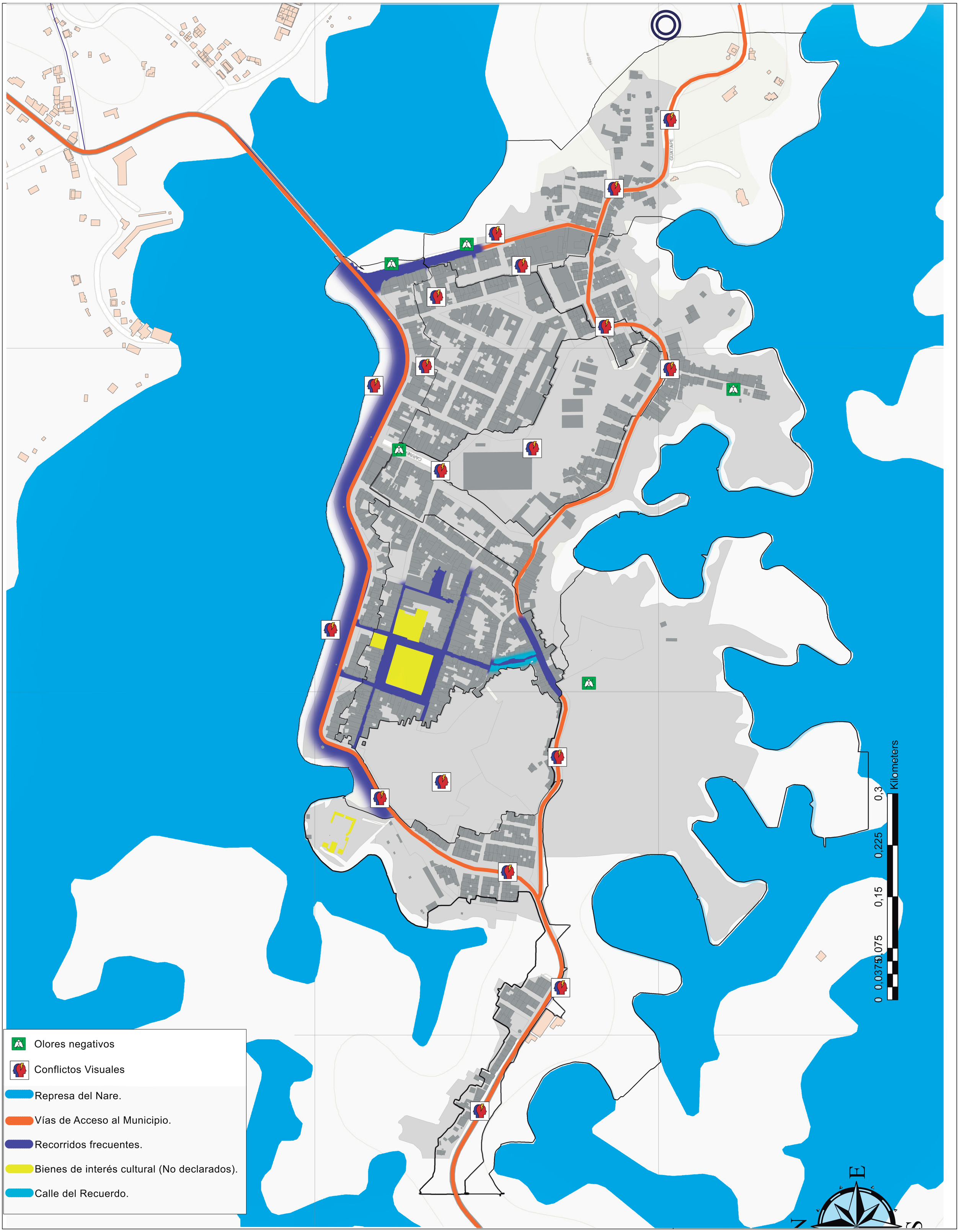

GUATAPÉ

UNIVERSIDAD La Gran Colombia	**PROYECTO DE GRADO** ESTUDIO DEL PAISAJE **CONTIENE** DELIMITACIÓN UNIDADES DEL PAISAJE RECORRIBLE	**PRESENTADO POR:** 1075679188 1010235635 **DOCENTE:** **ÁREA:** Proyecto de Investigación	Norte: Escala: 1: 3.000 900 450 0 900 Meters **FECHA:** 2019 S-I **SEMESTRE** Decimo sem. X		**OBSERVACIONES:** **ARCHIVO:**	**PLANO:** EPG - 009

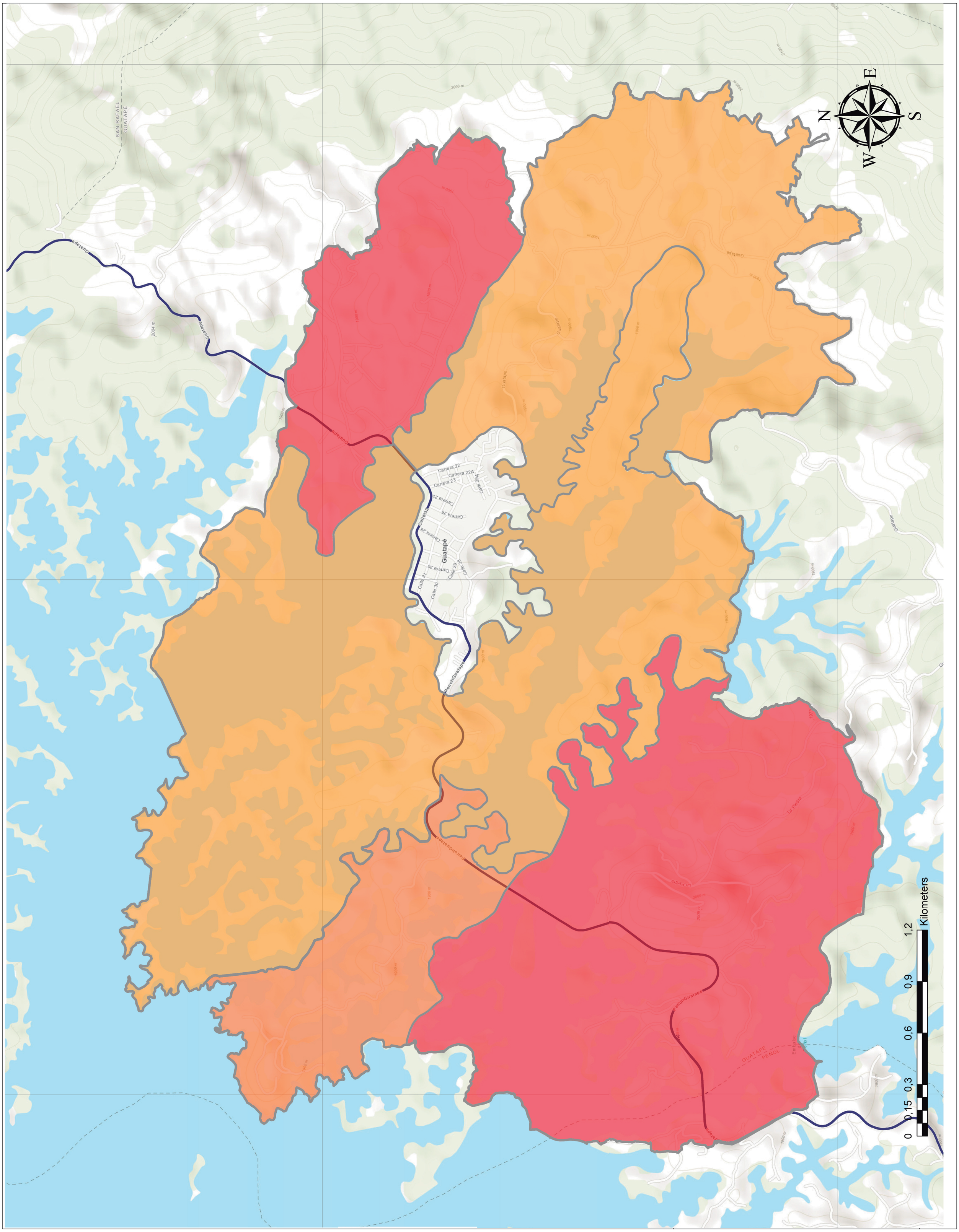

GUATAPÉ

UNIVERSIDAD La Gran Colombia

PROYECTO DE GRADO
ESTUDIO DEL PAISAJE

CONTIENE
VALORACIÓN PAISAJE ENTENDIBLE

PRESENTADO POR:
1075679188
1010235635

DOCENTE:

ÁREA:
Proyecto de Investigación

Norte:

Escala:
1:12.000
900 450 0 900 Meters

OBSERVACIONES:

FECHA: 2019 S-I

SEMESTRE Decimo sem. X

ARCHIVO:

PLANO: EPG - 010

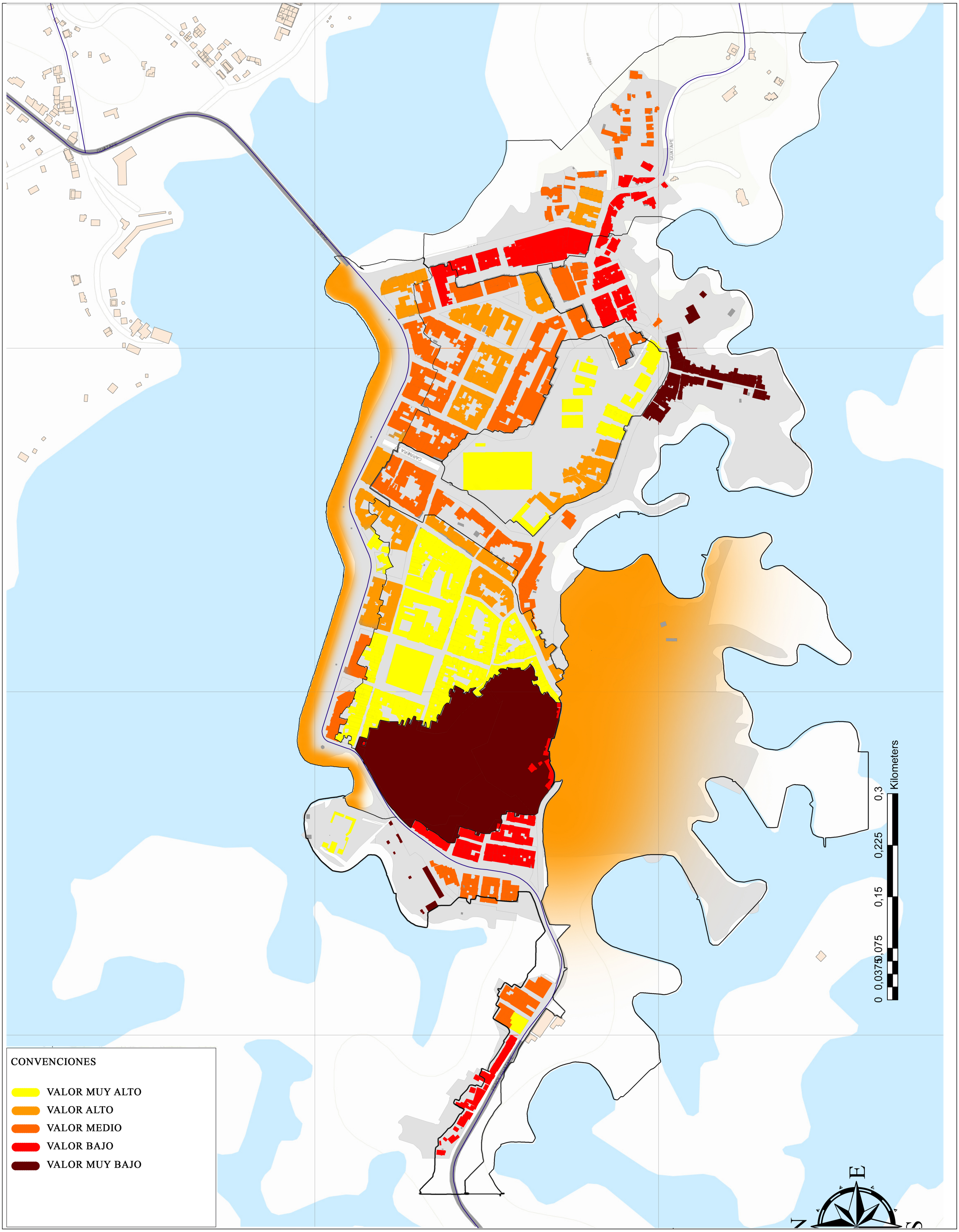

GUATAPÉ

UNIVERSIDAD La Gran Colombia

PROYECTO DE GRADO
ESTUDIO DEL PAISAJE

CONTIENE
VALORACIÓN
DIMENSIÓN ANTRÓPICA

PRESENTADO POR:
1075679188
1010235635

DOCENTE:

ÁREA:
Proyecto de Investigación

Norte:

Escala:
1: 3.000

OBSERVACIONES:

FECHA: 2019 S-I

SEMESTRE Decimo sem. X

ARCHIVO:

PLANO: EPG - 011

CONVENCIONES

- VALOR MUY ALTO
- VALOR ALTO
- VALOR MEDIO
- VALOR BAJO
- VALOR MUY BAJO

0 0,0375 0,075 0,15 0,225 0,3 Kilometers

900 450 0 900 Meters

GUATAPÉ

UNIVERSIDAD La Gran Colombia

PROYECTO DE GRADO ESTUDIO DEL PAISAJE	**PRESENTADO POR:** 1075679188 1010235635	Norte:	Escala: 1: 3.000		**OBSERVACIONES:**	
CONTIENE VALORACIÓN DIMENSIÓN ESPACIAL	**DOCENTE:**					
	ÁREA: Proyecto de Investigación	**FECHA:** 2019 S-I	**SEMESTRE** Decimo sem.	X	**ARCHIVO:**	**PLANO:** EPG - 012

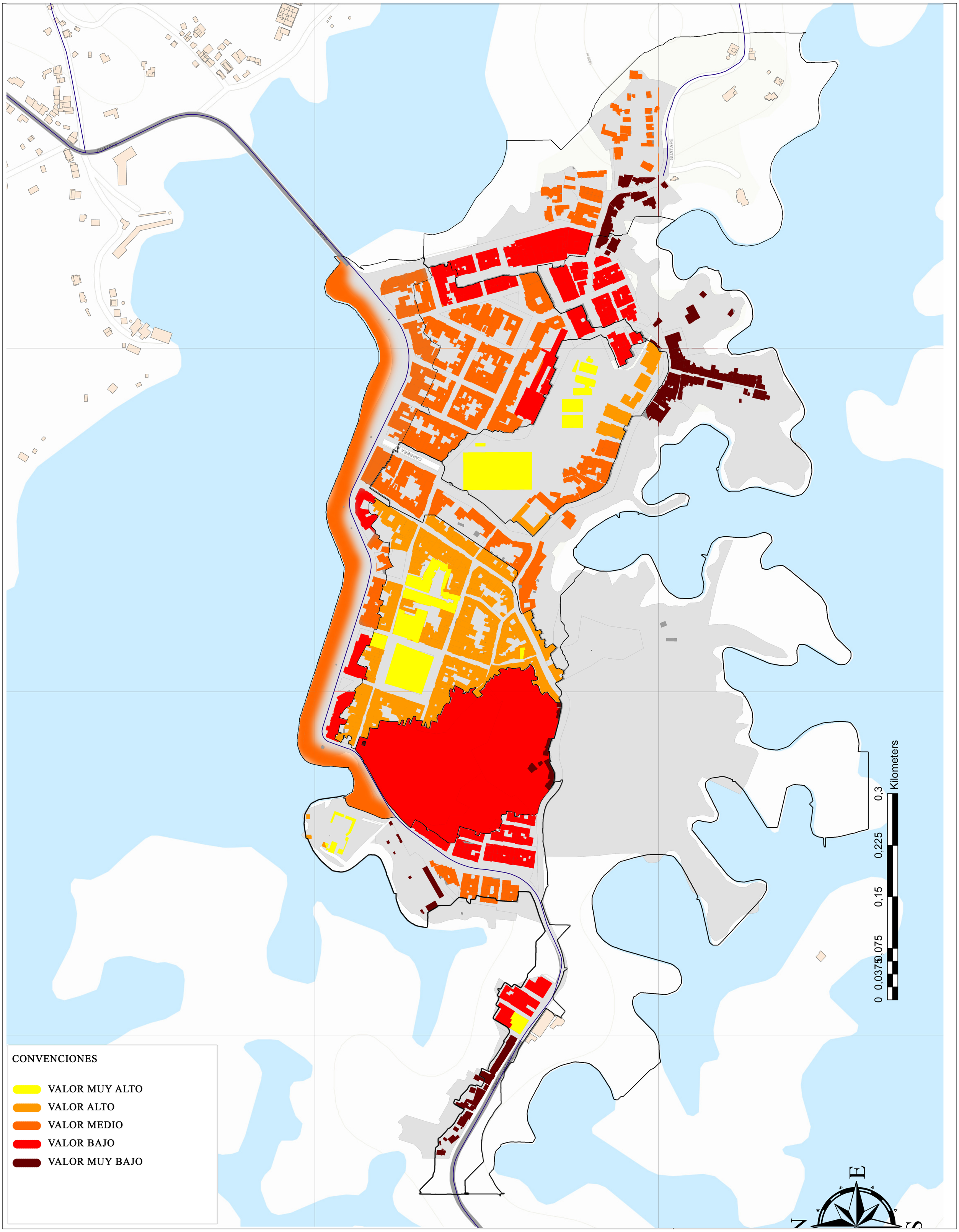

GUATAPÉ

UNIVERSIDAD La Gran Colombia

PROYECTO DE GRADO
ESTUDIO DEL PAISAJE

CONTIENE
VALORACIÓN
DIMENSIÓN URBANA

PRESENTADO POR:
1075679188
1010235635

DOCENTE:

ÁREA:
Proyecto de Investigación

Norte:

Escala:
1: 3.000
900 450 0 900 Meters

FECHA: 2019 S-I

SEMESTRE Decimo sem. X

OBSERVACIONES:

ARCHIVO:

PLANO: EPG - 013

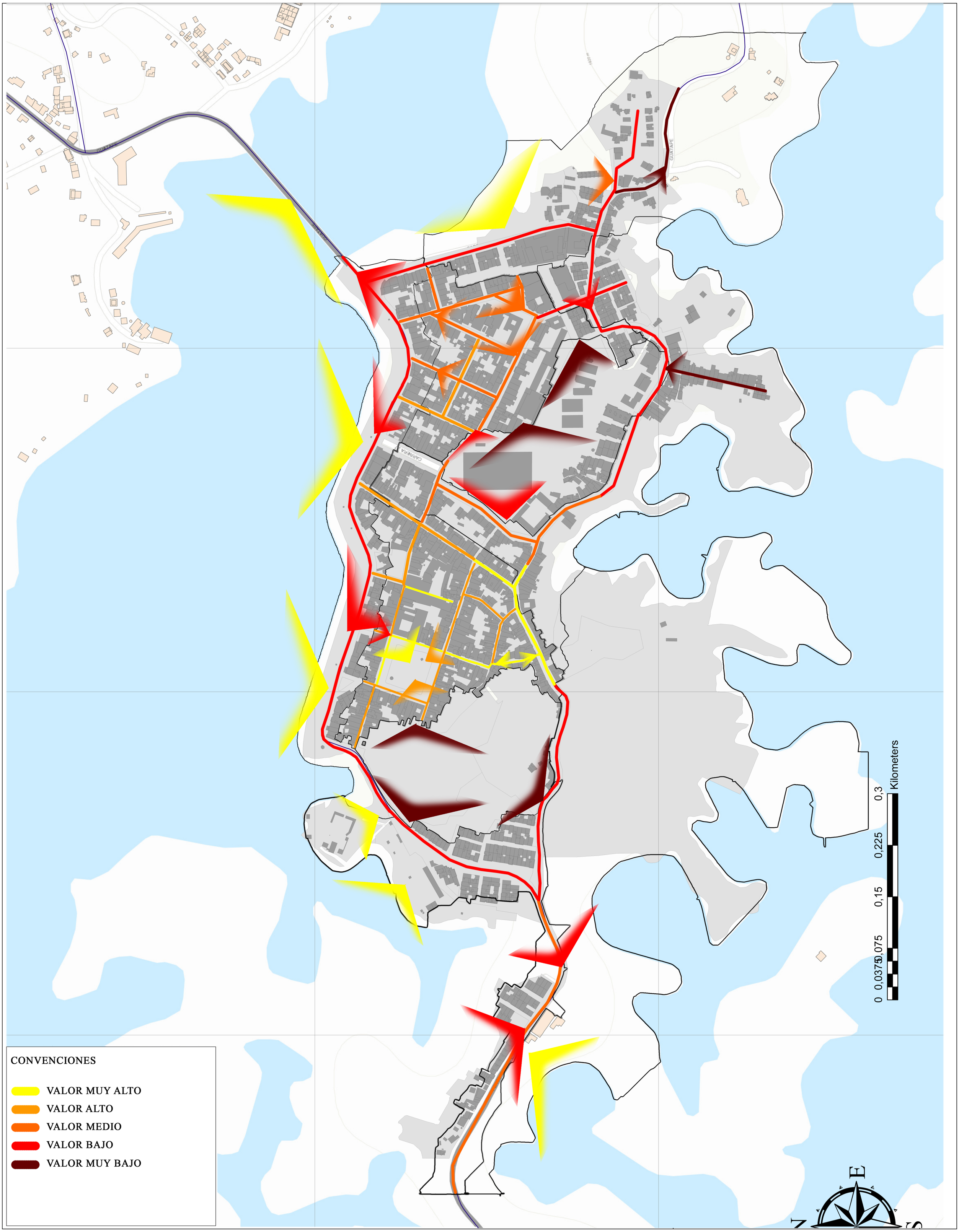

GUATAPÉ

UNIVERSIDAD La Gran Colombia	**PROYECTO DE GRADO** ESTUDIO DEL PAISAJE	**PRESENTADO POR:** 1075679188 1010235635	Norte:	Escala: 1: 3.000 (900 450 0 900 Meters)	**OBSERVACIONES:**	
	CONTIENE VALORACIÓN DIMENSIÓN VISUAL	**DOCENTE:**				
		ÁREA: Proyecto de Investigación	**FECHA:** 2019 S-I	**SEMESTRE** Decimo sem. X	**ARCHIVO:**	**PLANO:** EPG - 014

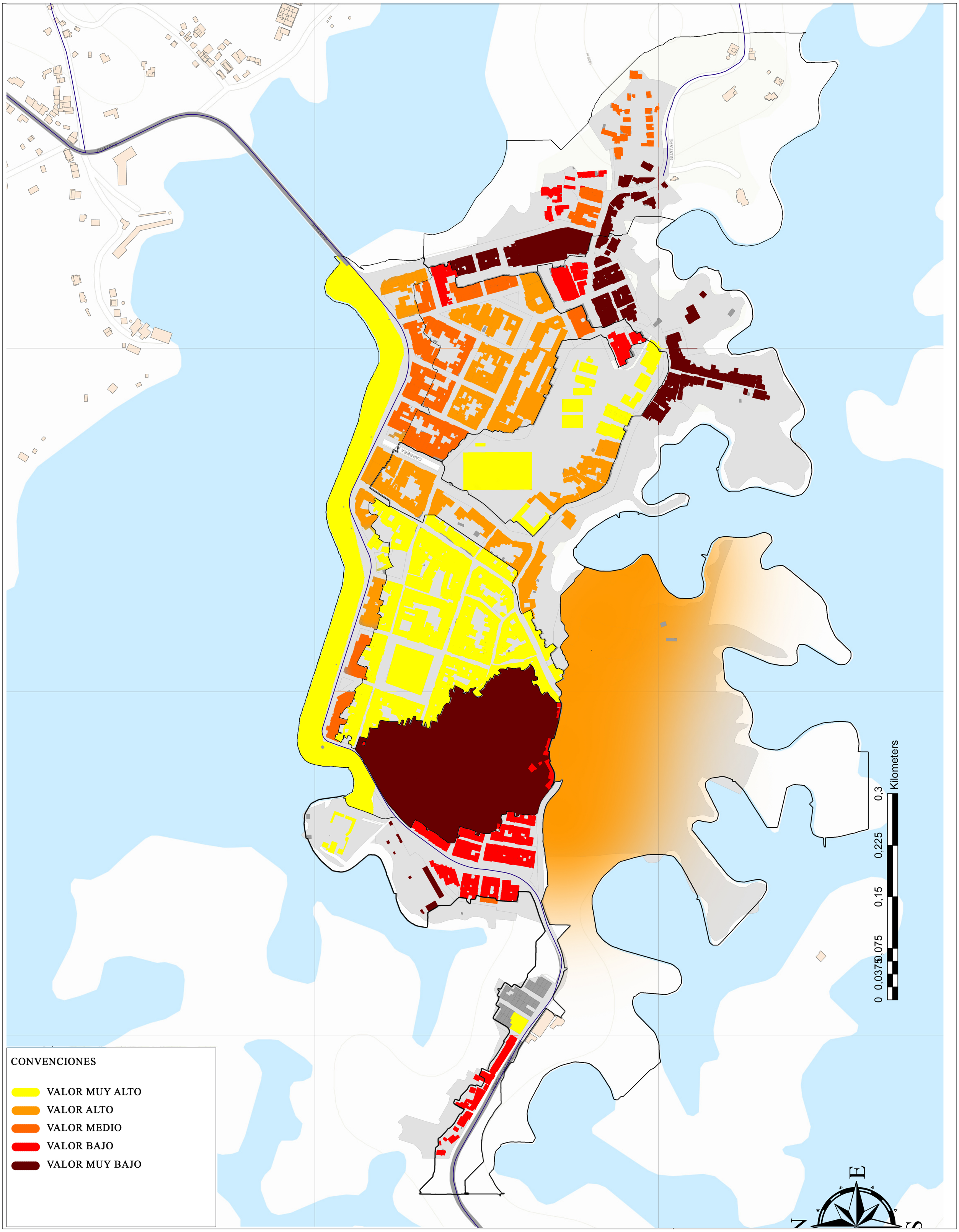

GUATAPÉ

UNIVERSIDAD La Gran Colombia

PROYECTO DE GRADO
ESTUDIO DEL PAISAJE

CONTIENE
VALORACIÓN
DIMENSIÓN ANTRÓPICA

PRESENTADO POR:
1075679188
1010235635

DOCENTE:

ÁREA:
Proyecto de Investigación

Norte:

Escala:
1: 3.000
900 450 0 900 Meters

FECHA: 2019 S-I

SEMESTRE Decimo sem. X

OBSERVACIONES:

ARCHIVO:

PLANO: EPG - 015

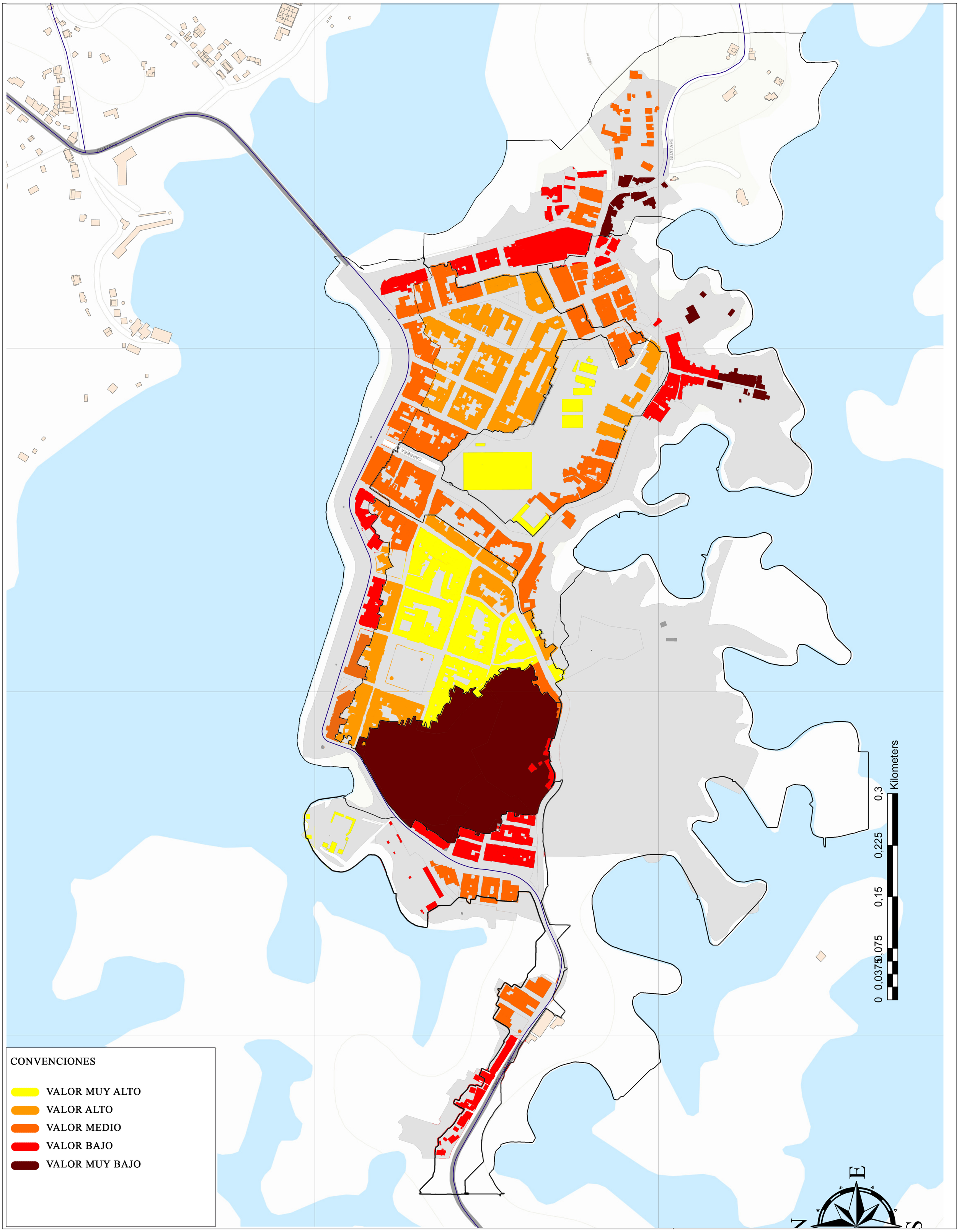

GUATAPÉ

UNIVERSIDAD La Gran Colombia

PROYECTO DE GRADO
ESTUDIO DEL PAISAJE

CONTIENE
VALOR TÉCNICO

PRESENTADO POR:
1075679188
1010235635

DOCENTE:

ÁREA:
Proyecto de Investigación

Norte:

Escala:
1: 3.000
900 450 0 900 Meters

FECHA: 2019 S-I

SEMESTRE Decimo sem. X

OBSERVACIONES:

ARCHIVO:

PLANO: EPG - 016

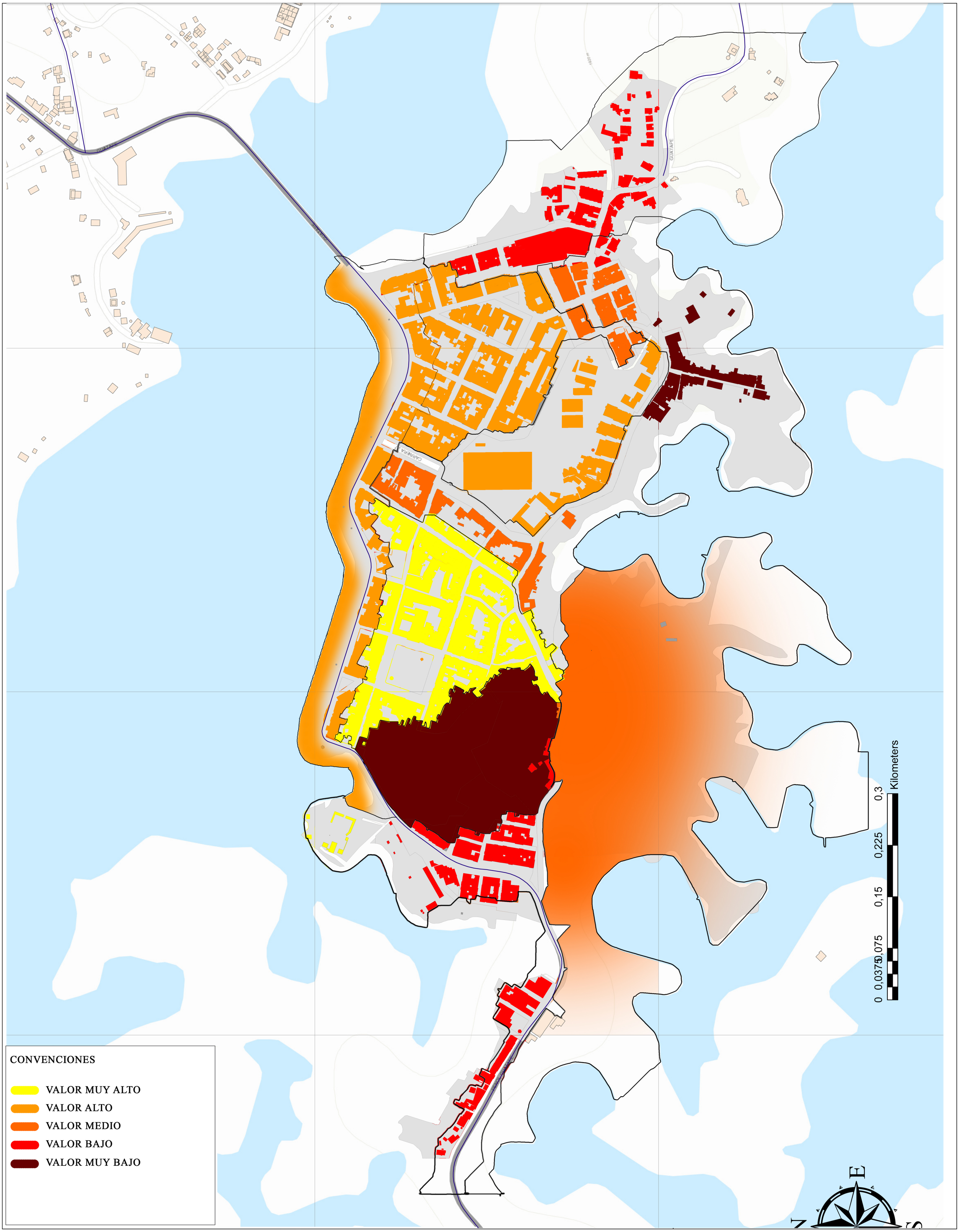

GUATAPÉ

UNIVERSIDAD La Gran Colombia

PROYECTO DE GRADO ESTUDIO DEL PAISAJE	**PRESENTADO POR:** 1075679188 1010235635	Norte:	Escala: 1: 3.000 (900 450 0 900 Meters)		**OBSERVACIONES:**	
CONTIENE VALOR PAISAJÍSTICO	**DOCENTE:**					
	ÁREA: Proyecto de Investigación	**FECHA:** 2019 S-I	**SEMESTRE** Decimo sem.	X	**ARCHIVO:**	**PLANO:** EPG - 017

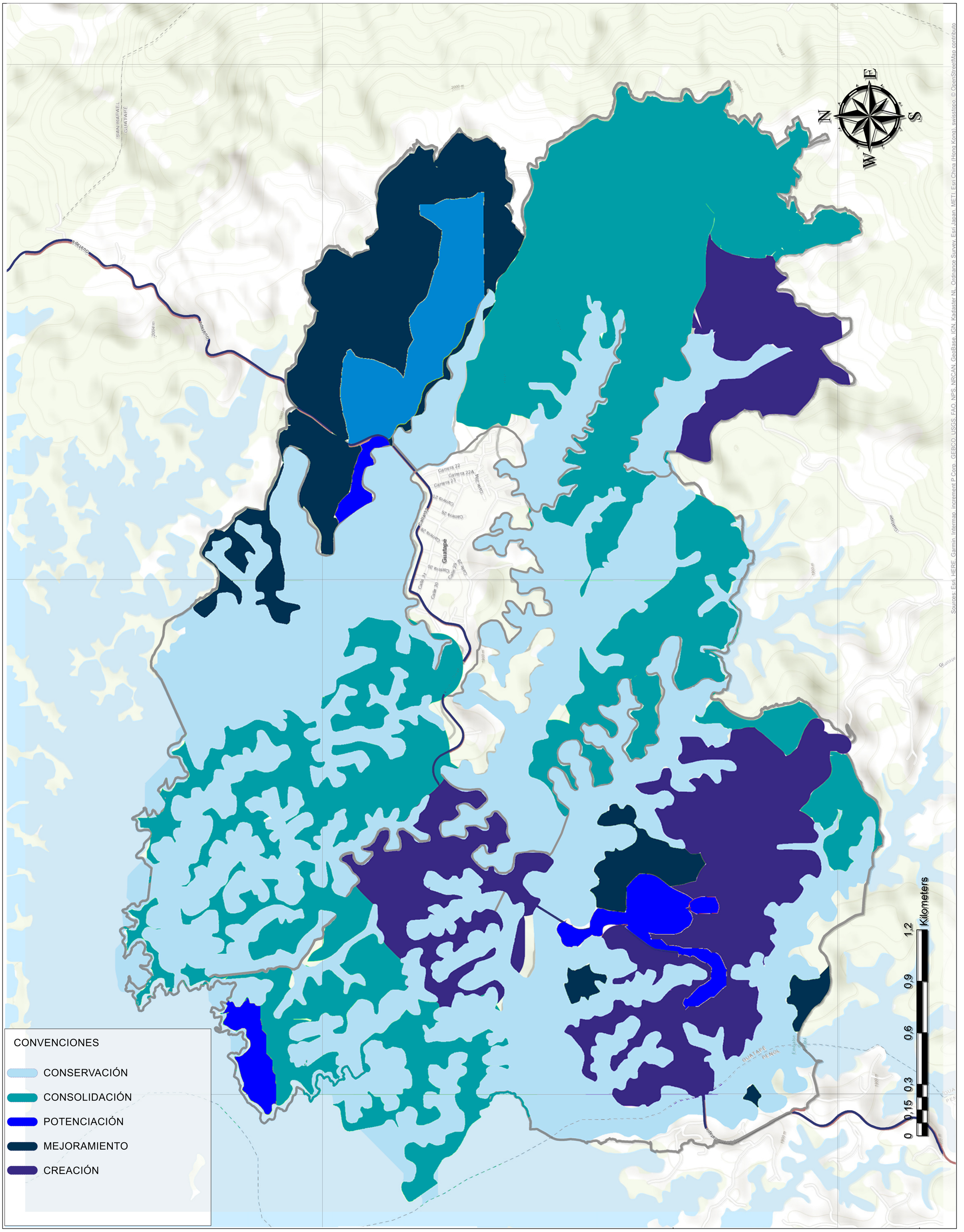

GUATAPÉ

UNIVERSIDAD La Gran Colombia

PROYECTO DE GRADO
ESTUDIO DEL PAISAJE

CONTIENE
NORMATIVA PAISAJE ENTENDIBLE

PRESENTADO POR:
1075679188
1010235635

DOCENTE:

ÁREA:
Proyecto de Investigación

Norte:

Escala:
1:12.000
900 450 0 900 Meters

FECHA: 2019 S-I

SEMESTRE Decimo sem. X

OBSERVACIONES:

ARCHIVO:

PLANO: EPG - 018

GUATAPÉ

UNIVERSIDAD La Gran Colombia	**PROYECTO DE GRADO** ESTUDIO DEL PAISAJE	**PRESENTADO POR:** 1075679188 1010235635	Norte:	Escala: 1:12.000 900 450 0 900 Meters		**OBSERVACIONES:**
	CONTIENE PROPUESTA PAISAJE ENTENDIBLE	**DOCENTE:**				
		ÁREA: Proyecto de Investigación	**FECHA:** 2019 S-I	**SEMESTRE** Decimo sem.	X	**ARCHIVO:** / **PLANO:** EPG - 020