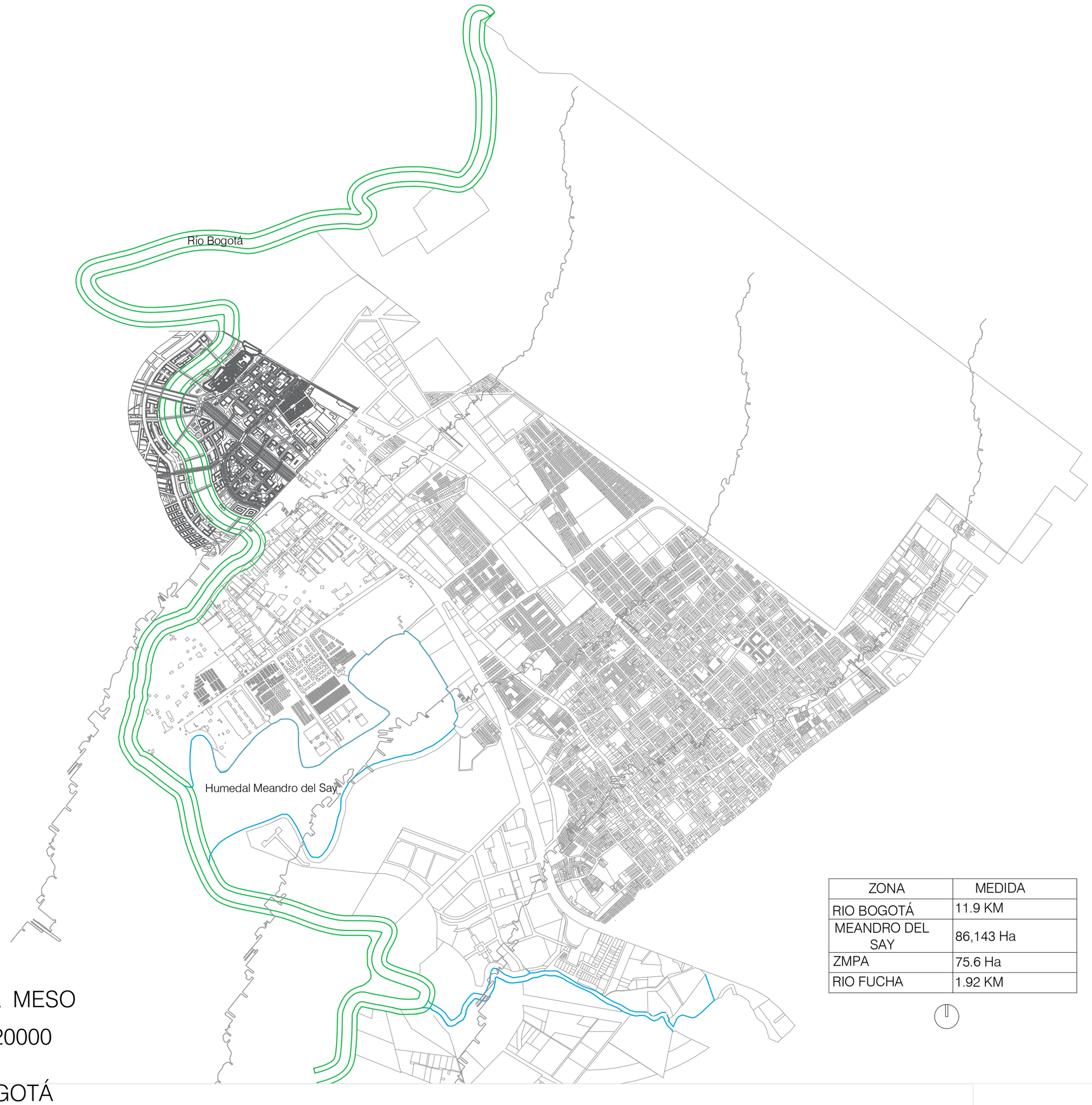

ZONA	MEDIDA
RIO BOGOTÁ	11.9 KM
MEANDRO DEL SAY	86,143 Ha
ZMPA	75.6 Ha
RIO FUCHA	1.92 KM

ESCALA MESO

ESC.1: 20000

RÍO BOGOTÁ

COBERTURA VERDE	4.5 Ha

ESCALA MICRO

ESC. 1: 5000

RÍO BOGOTÁ

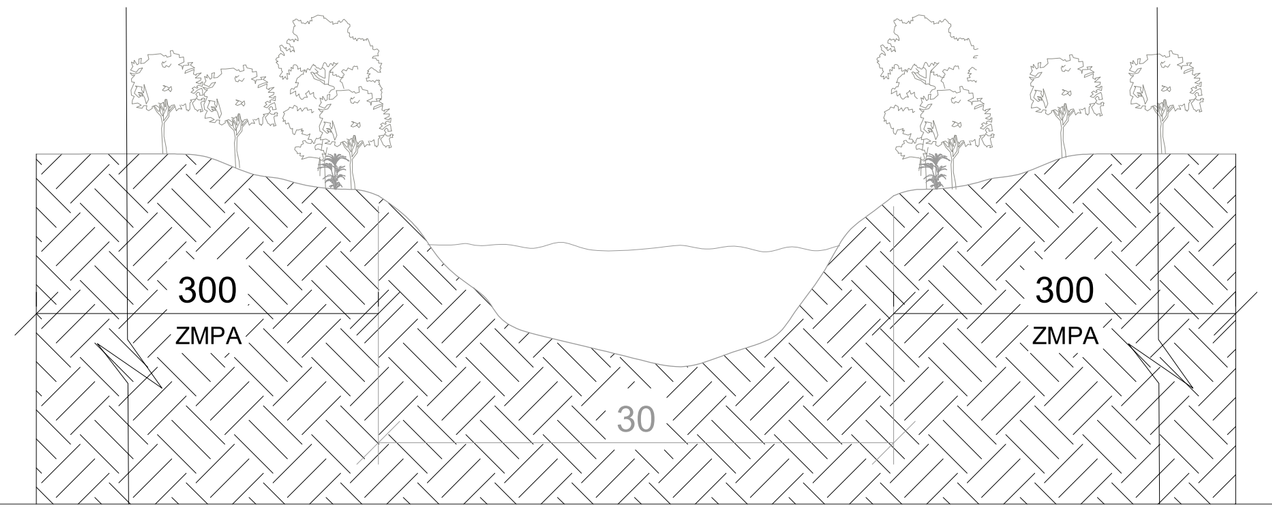

Antes de C

ESC.1: 300



Después de Ciudad Rio

ESC. 1:600

U-011 A-0022

UNIVERSIDAD La Gran Colombia

FACULTAD DE V°B° Arq.UITECTURA

PROYECTO

ATARAXIA

LA NUEVA IMAGEN DE LA CIUDAD

CONVENCIONES

001		
P	M	T
E	S	S

TOPOGRAFÍA

HIDROGRAFÍA

COBERTURA VERDE

MODIFICACIONES	FECHA
1. MODIFICACIONES	00-00-00
2. MODIFICACIONES	00-00-00

DOCENTE TITULAR:

V°B° Arq.ALEJANDRO MEDRANO GAMBOA

ESTUDIANTES:

NOMBRE SEBASTIAN GOMEZ GUTIERREZ
CÓDIGO 1031172629

NOMBRE JIMMY ESTEBAN CRUZ MENDIVELSO
CÓDIGO 1020827250

OBSERVACIÓNES

MODIFICACIÓNES

V° B° APROBACIÓN	V° B° PROPIETARIO
V°B° Arq. RESPONSABLE	V°B° Arq. CONSTRUCTORA
ASESOR DE DISEÑO	ASESOR

CONTIENE

DIMENSIÓN AMBIENTAL

ESCALA INDICADA	FECHA DICIEMBRE 12 DE 2019
ARCHIVO	FECHA COPIA DICIEMBRE 12 DE 2019
DIBUJÓ	ELABORACIÓN SEPTIEMBRE 04 DE 2019
PLANCHA: U-11	A-22