ECOBARRIO LAS PALMAS

Desarrollo urbano y de vivienda a partir de la resiliencia ambiental

Barrio SOSTENIBLE

LOCALIZACIÓN

¿Cómo se podría renovar el sector del barrio Las Palmas mediante una intervención urbano-sostenible, que integre sus determinantes sociales, ambientales y económicas?

DESCRIPCIÓN DEL PROBLEMA

FORMULACIÓN PROBLEMA

HIPÓTESIS

OBJETIVOS

Ecobarrio LAS PALMAS

- Generar una propuesta de diseño urbano sostenible que recontruya el tejido Las Palmas por medio de los principios de un ecobarrio.
- Diseñar espacios de esparcimiento para la comunidad respondiendo a un modelo sostenible.
- Integrar la estructura ecológica presente en el sector como el corredor ecológico del río arrodesa, el humedal Juan Amarillo y el Club de los Lagartos.

JUSTIFICACIÓN

Necesidades

ANÁLISIS TOPOGRÁFICO

FLUJOS



ACTIVIDADES DE CARACTER SOCIAL

- Almuerzos comunales
- Feria Sueño Barrio.
- Trabajo comunal - Junta de acción comunal Barrio Las Palmas.
- Misa todos los días a las 6:00pm.
- Eventos culturales, ferias, ciclo paseo 2 horas
- Exposiciones temporales y permanentes en el Museo de Arte Contemporáneo de Bogotá.
- Banco de Ropa Minuto de Dios.

HITOS Y LUGARES HISTORICOS

MARCO TEÓRICO

Rudin y Falk (1999)

MARCO CONCEPTUAL

MARCO METODOLÓGICO

MARCO REFERENCIAL

MARCO NORMATIVO

RIESGOS Y AFECTACIONES

TEXTURAS

TEMPERATURA PROMEDIO

SENSORIAL

FAUNA

Presencia en mayoría de especies de aves: garzas blancas y grises, patos turkey y canadienses, carpinteros, tinjacas, zenzontles de ventana, cucaras, chiguacos y colibríes. Entre los mamíferos se encuentra zorro y liarta rabo.

RAPE

ALTERACIONES ESPACIALES

ENTORNO DIRECTO

CICLO LUNAR

FITOTECTURA

Alrededor del sector de intervención, se los tiene una diversidad de Arbolitos.

PLANEACIÓN Y GESTIÓN

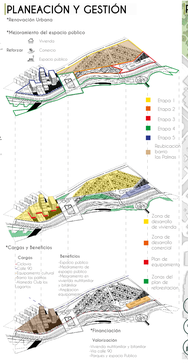

AXONOMÉTRIA

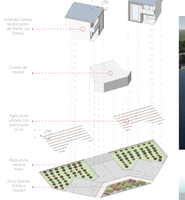

PLANO GENERAL

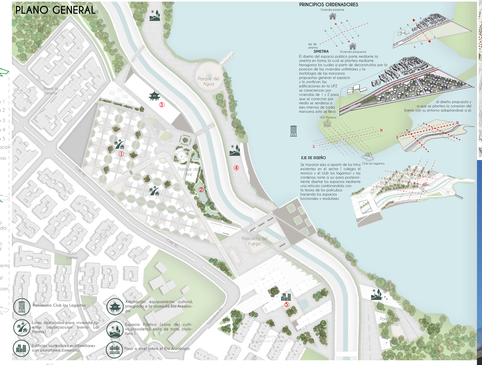
PRINCIPIOS ORDENADORES
DIRECTA
El diseño del espacio público parte mediante la conexión de la estructura ecológica de los hexágonos los cuales a partir de descomposición por posición de las viviendas unifamiliares y los edificios de vivienda.
propuesta general el espacio público se ubica en los edificios existentes en la UPZ Minuto de Dios, que se encuentra de 1 a 2 pisos que se conectan con los edificios de vivienda, esto mismo de cada manzana, esto al final.
EJE DE DISEÑO
La mayoría que se ubicaría en los lotes. Los equipamiento existentes en el sector (colegio el Minuto de Dios, Iglesia, Parque, Club de Lagartos) entre ellos se pues proyectan nuevos diseños que ayudan a mejorar la fachada de los edificios.
Los lenguajes de los espacios horizontales y modulares.
Parque Lineal
Parque de Lagos
Parque Lineal
Parque Lineal
Parque Lineal