

PRÁCTICAS DE APROPIACIÓN TERRITORIAL

Caso de estudio en el Barrio Policarpa Salavarrieta, Localidad de Antonio Nariño

Bogotá D.C.

Localidad de Antonio Nariño

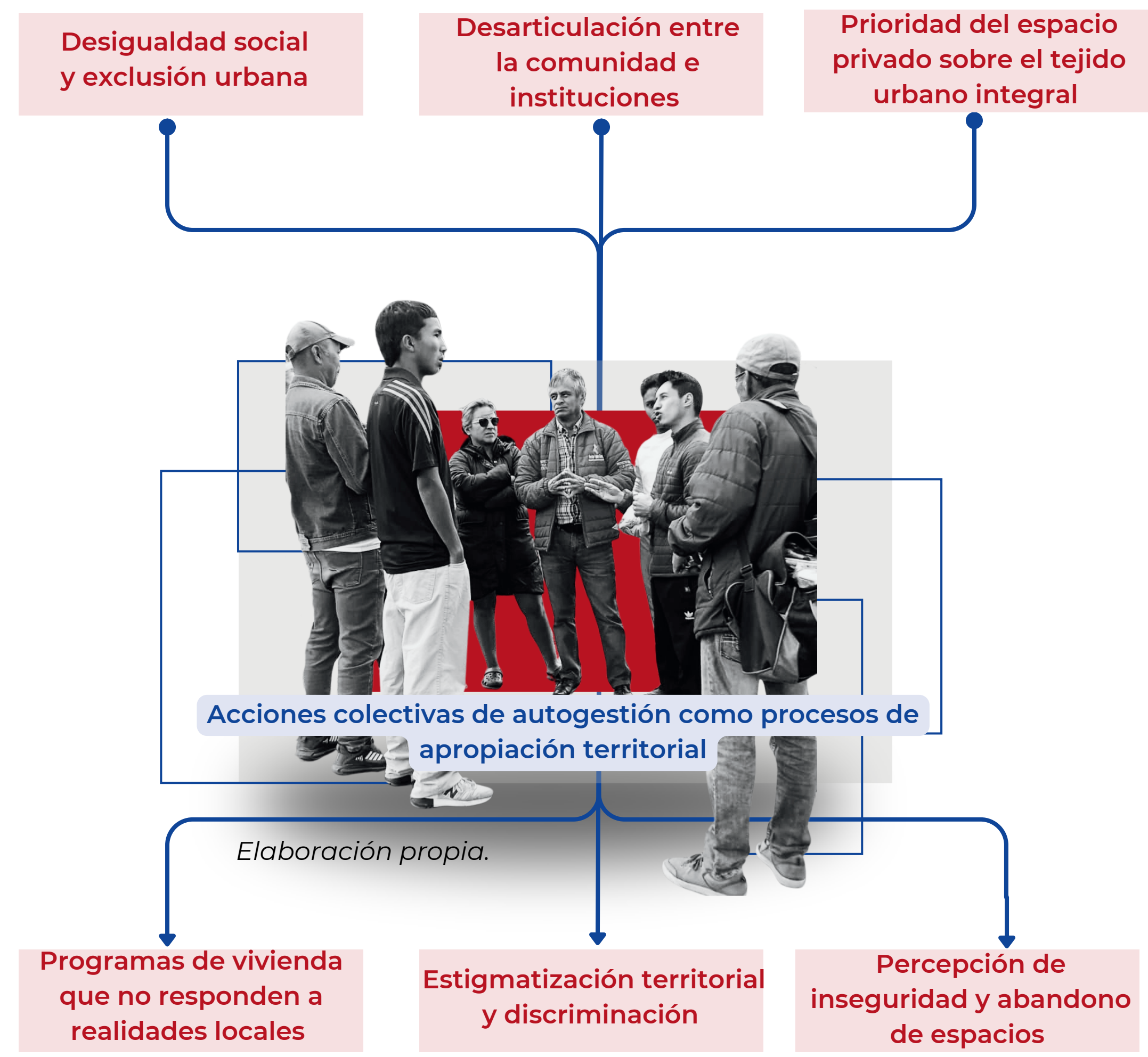
Barrio Policarpa Salavarrieta



Hombres 2.119

Mujeres 2.212

ÁRBOL DE PROBLEMAS



PLANTEAMIENTO DEL PROBLEMA



PREGUNTA PROBLEMA

De qué forma los hallazgos sobre las prácticas de apropiación territorial en el barrio Policarpa, en cuanto a la autoconstrucción y las luchas sociales, aportan en la planificación e intervención de barrios informales?

JUSTIFICACIÓN




HIPÓTESIS



OBJETIVO GENERAL

Analizar las acciones comunitarias, luchas y procesos de autogestión que incidieron en la intervención y legalización del barrio

OBJETIVOS ESPECÍFICOS



RECONSTRUIR

La evolución histórica del barrio Policarpa Salavarrieta.



ANALIZAR

Las prácticas de cooperación comunitaria y la relación con el Estado.



EXAMINAR

Las transformaciones espaciales y socio-territoriales del barrio.



FORMULAR

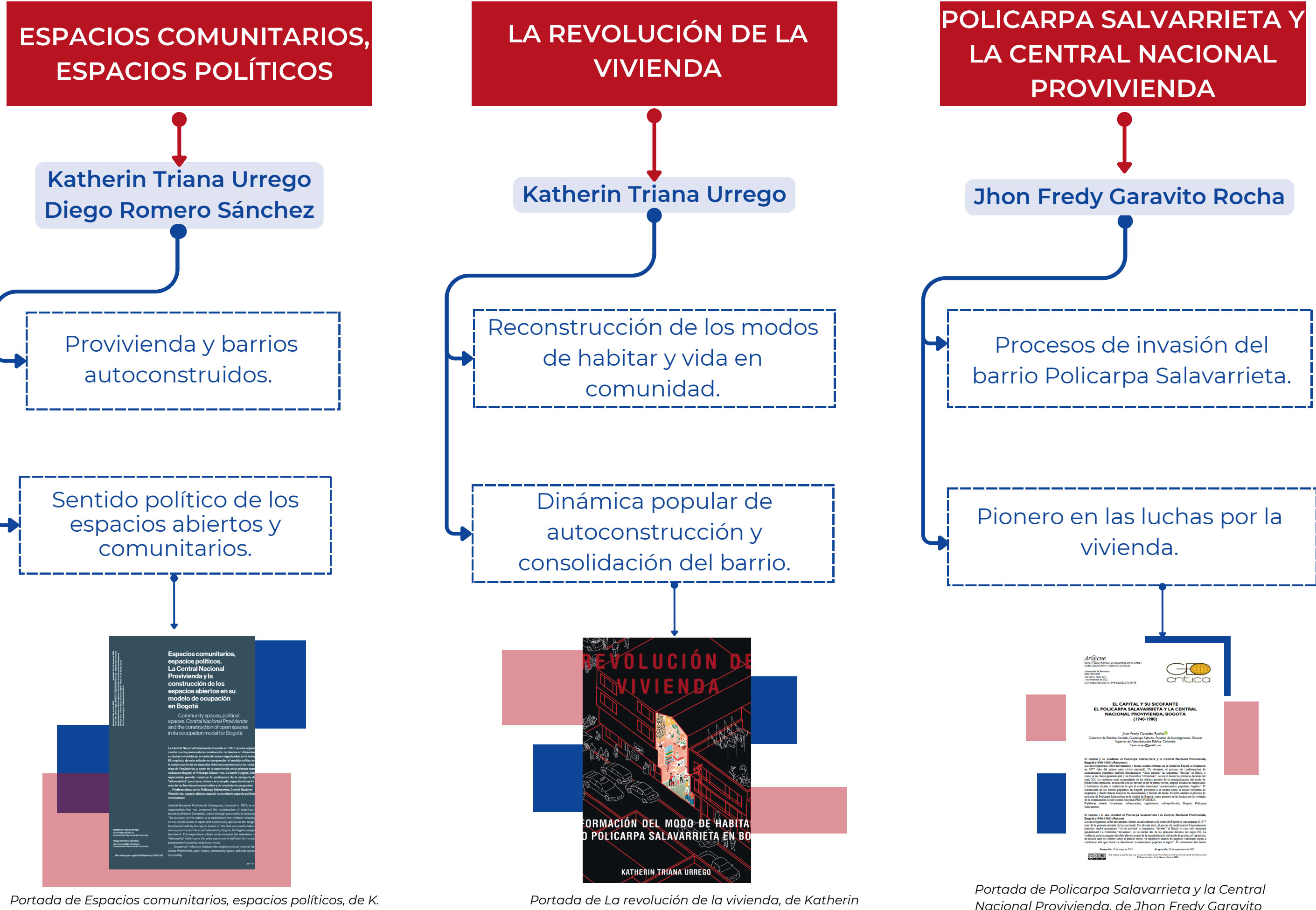
Recomendaciones orientadas a fortalecer tratamientos de mejoramiento integral.

Elaboración propia.

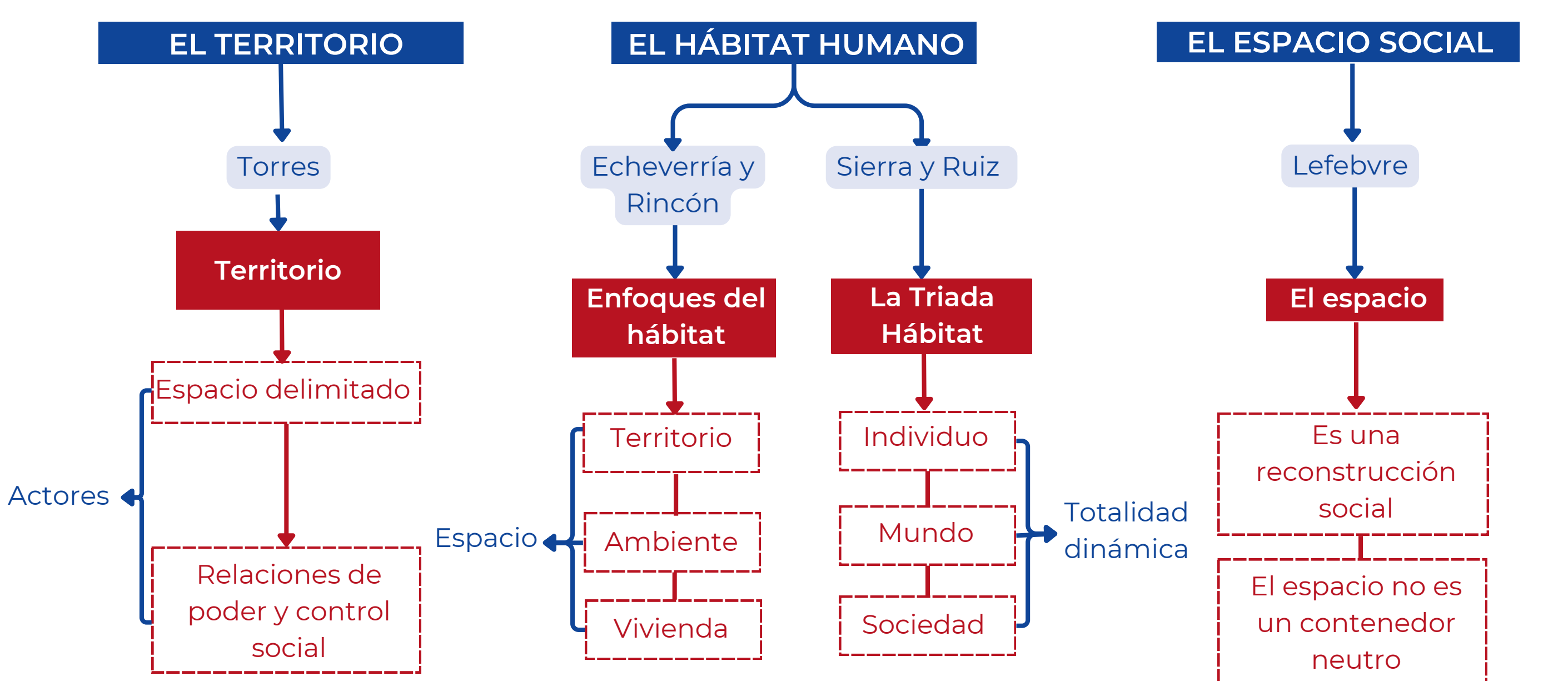


Elaboración propia.

ANTECEDENTES



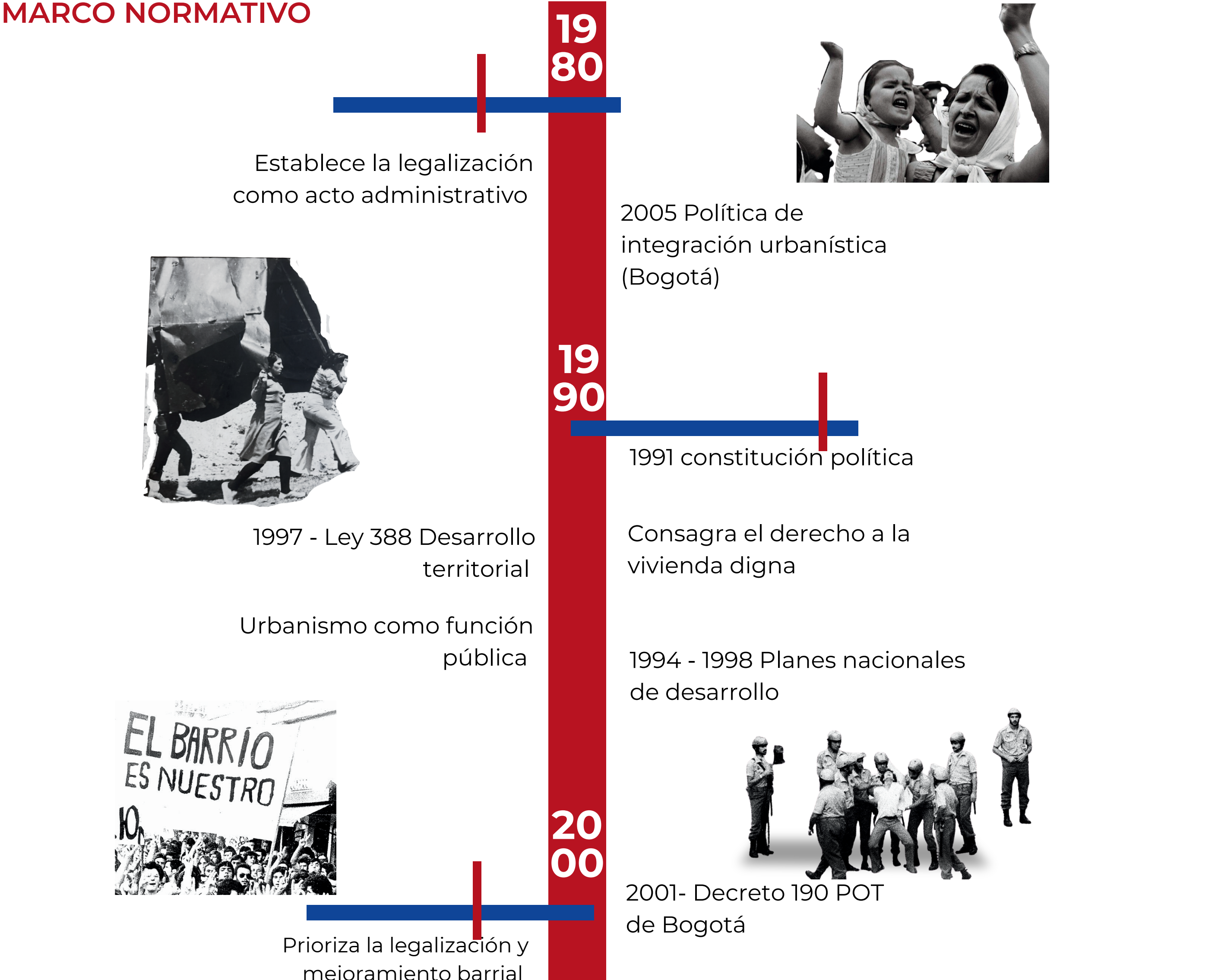
MARCO TEÓRICO



MARCO CONCEPTUAL



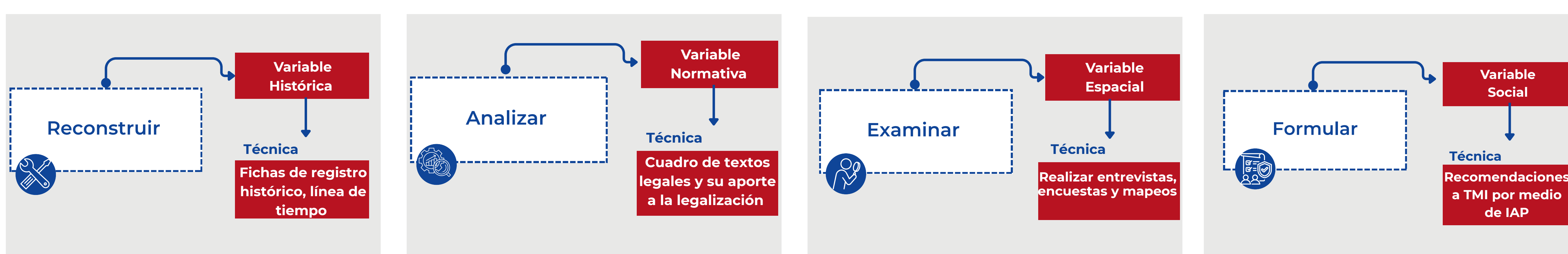
MARCO NORMATIVO



PROCESO METODOLÓGICO



METODOLOGÍA APLICADA A LOS OBJETIVOS ESPECÍFICOS



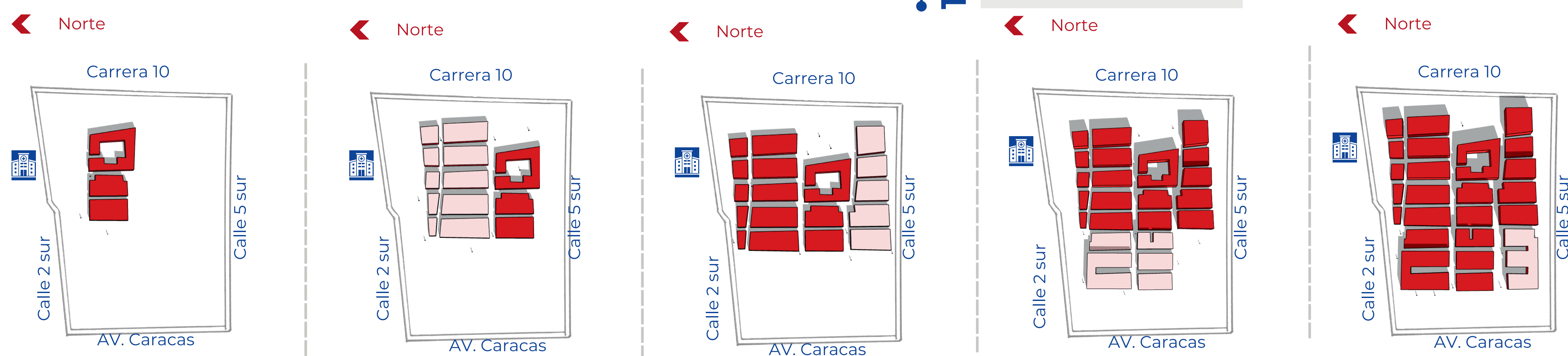
PRIMER OBJETIVO

Reconstruir la evolución histórica del barrio Policarpa Salavarría mediante una revisión documental de fuentes históricas, con el fin de identificar los hitos, actores y procesos que configuraron las primeras formas de organización comunitaria.

TRANSFORMACIÓN MORFOLÓGICA DEL TEJIDO URBANO

1962 Luego la ocupación avanzó hacia el centro, con la llegada constante de nuevas familias a Tres Esquinas, decididas a resistir para asegurar la permanencia en el territorio.

1964 Aunque la represión del gobierno continuaba, los líderes mantuvieron la ocupación con creatividad, destacándose la estrategia conocida como "las casas que caminan" para seguir expandiendo el territorio.



1961 La ocupación inició en el muro del hospital La Hortúa con Rosa y sus hijos, lo que permitió que otras familias construyeran ranchos.

1963 El barrio fue creciendo, la situación económica mejoró y comenzaron las mejoras en las viviendas, fortaleciendo el sentido de pertenencia y consolidando su identidad como barrio.

1966 El 8 de abril de 1966, conocido como el Viernes Santo Sangriento, se produjo un violento enfrentamiento entre el gobierno y los habitantes del Policarpa por la defensa de la tierra y la vivienda.

PROCESO HISTÓRICO DE CONSOLIDACIÓN BARRIAL

1963 **Viernes Santo Sangriento** última etapa de la ocupación de tierras, fuertes enfrentamientos entre los habitantes y la policía, los lotes ya eran suyos

1965

1966 **Legalización** por medio de resolución a barrio Policarpa Salavarría

1970

1980

1961 **Periodo inicial** de construcción 29 de julio se instala primer rancho en el lote.

1961 **Construcción de identidad** se inculca una fuerte ideología de solidaridad y trabajo comunitario por parte de provivienda.

1961 **Transformación hacia la unidad habitacional**

1966 **Periodo de crecimiento urbano**, todas las unidades habitacionales ya estaban construidas en material duro

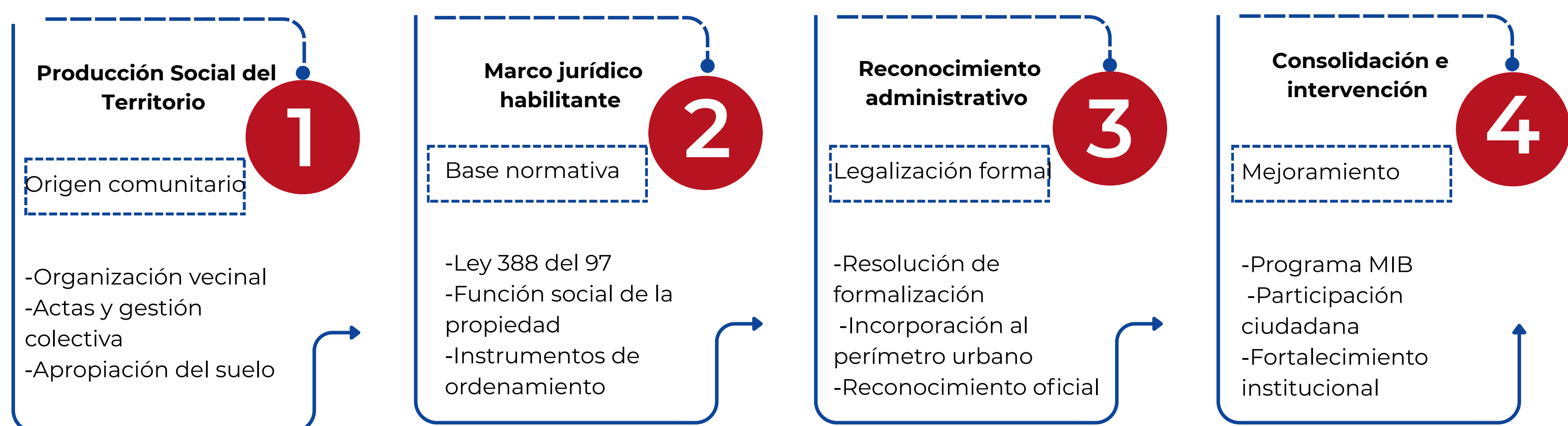
2000 **Ruptura de valores** como la lucha y solidaridad producen descontento e incertidumbre



SEGUNDO OBJETIVO

Analizar las prácticas de cooperación comunitaria y la relación con el Estado a través del examen de archivos jurídicos y documentos institucionales, con el fin de comprender cómo las normas, decretos y actuaciones legales influyeron en el proceso de intervención y legalización del barrio.

EVOLUCIÓN DE LA LEGISLACIÓN DE ACUERDO A LA RELACIÓN COMUNIDAD ESTADO



ACTORES COMUNITARIOS E INSTITUCIONES EN EL PROCESO DE LEGALIZACIÓN

Jaime Pardo Leal
Respaldo luchas sociales urbanas y defendió públicamente los derechos, su acción política contribuyó a visibilizar y legitimar los procesos de organización comunitaria.

Ana Ruth Castellanos
Fue una de las fundadoras del barrio Policarpa y lideró procesos de organización comunitaria, participó en la creación de comisiones vecinales.

Camilo Torres Restrepo
Su pensamiento influyó en los procesos de movilización urbana del derecho a la vivienda.

Mario Upegui
Lideró la ocupación organizada del barrio Policarpa en 1966 y promovió la autogestión comunitaria.

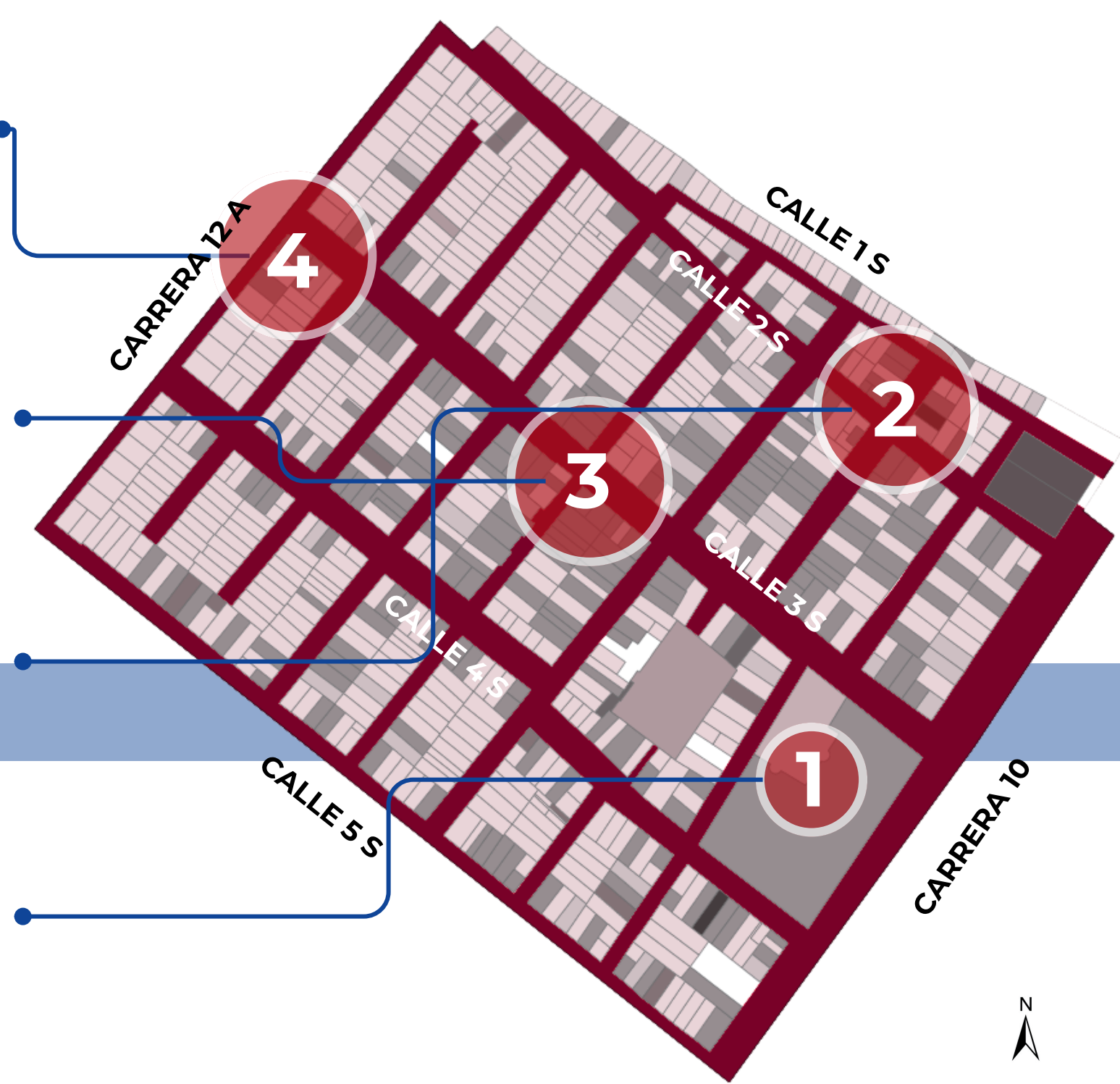
Augusto Ramírez Ocampo
Apoyó el proceso de legalización del barrio Policarpa al reconocer formalmente la ocupación y promover la titulación de los predios.

“A mí no me gusta esa palabra asesinato, me produce pánico. Pero lo que es digno de terror y de pánico es quedar a su discreción.”

PUNTOS Y SECTORES DE OBSERVACIÓN



- Antiguas zonas de vivienda autoconstruida (cercanas a la Avenida Caracas y Calle 3.º sur)
- calle 3.º sur (eje de comercio)
- Sector de la Carrera 10.º con Calle 1.º y 2.º sur
- Casa cultural



TERCER OBJETIVO

Examinar las transformaciones espaciales y socio-territoriales del barrio mediante encuestas a la población, entrevistas a actores relevantes y un mapeo de las primeras movilizaciones, con el objetivo de evidenciar los cambios ocurridos antes y después de la legalización.

MEMORIAS DE LOS PRIMEROS HABITANTES



Habitante del barrio Policarpa Salavarrieta

“Después del **Viernes Santo**, la lucha siguió, pero ya era distinta. Tocaba conseguir que nos reconocieran como **barrio**. Con ayuda de **Provienda** y de las universidades, logramos organizar las redes de agua y alcantarillado. Todo se hizo con las manos de los vecinos, **el Distrito no puso un peso.**”
(Testimonio de Ángel Amariles, p. 104)

Fundadora y habitante del barrio Policarpa

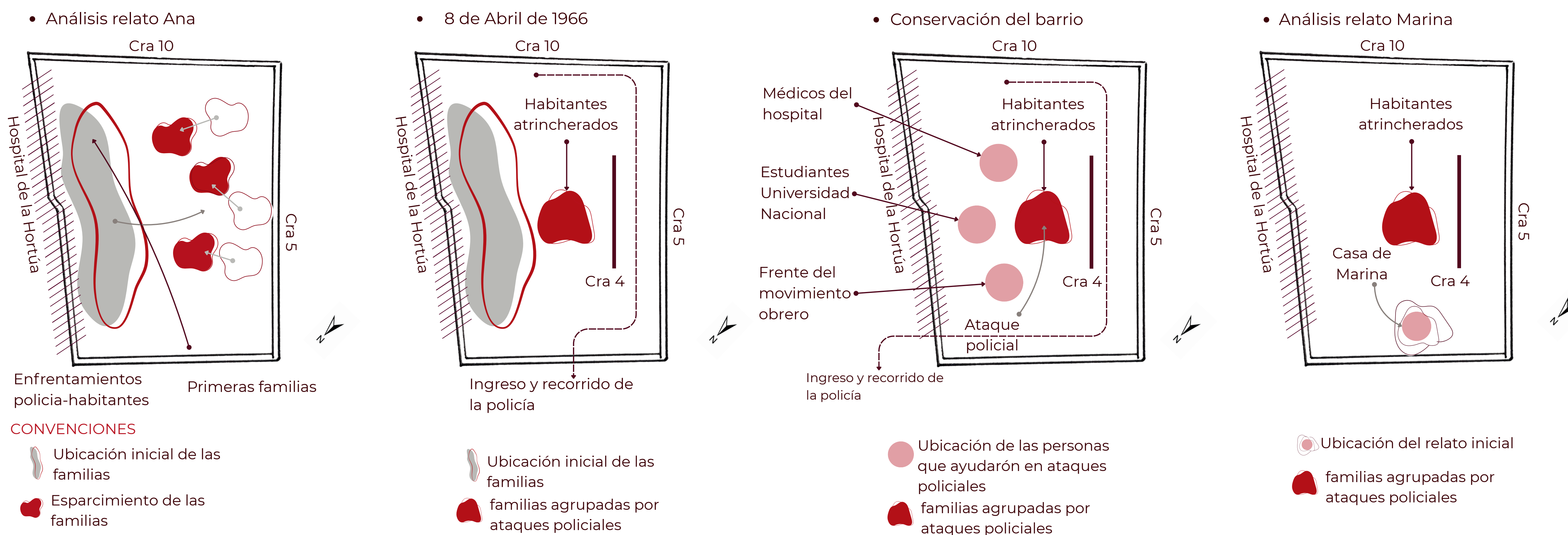
“El 8 de abril de 1966, más conocido como el **Viernes Santo Sangriento**, fue el día más terrible. Las **autoridades** llegaron con centenares de policías, nos gritaban que teníamos diez minutos para salir, pero nadie se movió. Empezaron a romper las paredes y a prenderles fuego a las casetas. Se escuchaban gritos por todas partes, **mujeres y niños corriendo, y el humo cubriendo todo.**”
(Relato atribuido a Ana Ruth Castellanos, testimonio oral citado por Triana Urrego, p. 85)

Habitante del barrio Policarpa Salavarrieta

“Yo siempre digo que **el Policarpa cambió la forma de ver a la mujer**. Nosotras fuimos las que cuidamos a los hijos de las compañeras cuando salían a trabajar o a las reuniones, las que enseñamos a leer y escribimos los comunicados. Muchas entramos a **Provienda** o al **Partido Comunista**. Nos volvimos **dirigentes.**”
(Testimonio de Edilma, p. 123)

MAPEOS DEL ORIGEN DEL BARRIO DESDE LA MEMORIA COLECTIVA

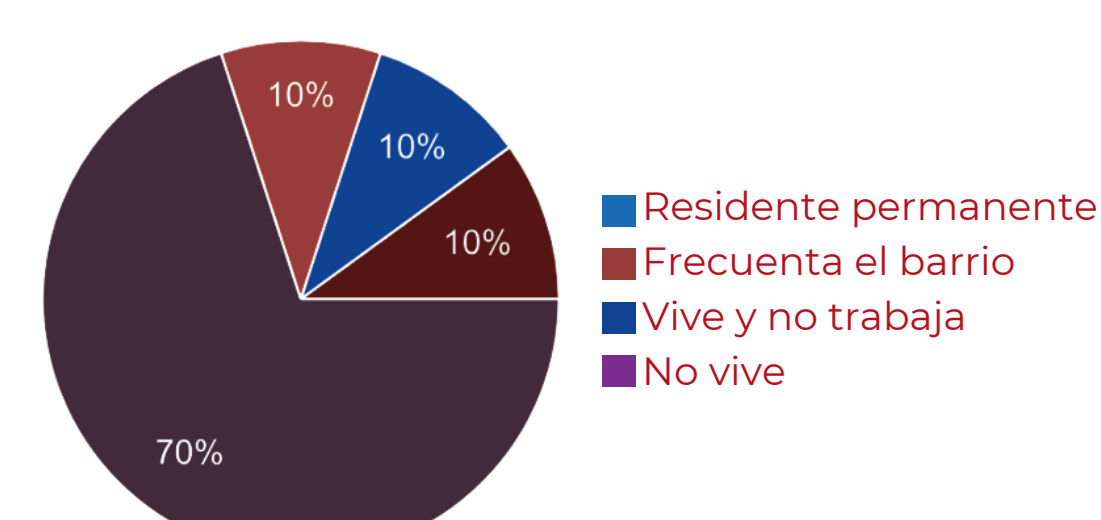
En este apartado se muestran los relatos a partir de una imagen conceptual del barrio por medio de coremas que representan la conformación, personas, movilizaciones, etc



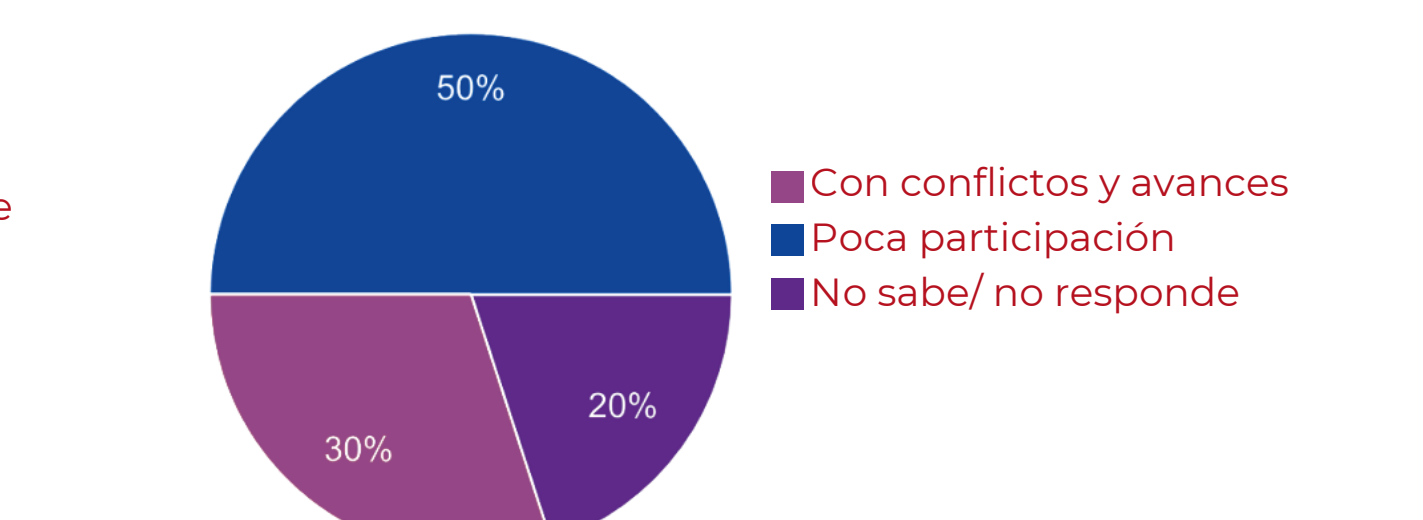
HALLAZGOS PRINCIPALES

ENCUESTA

TIPO DE ENCUESTADO

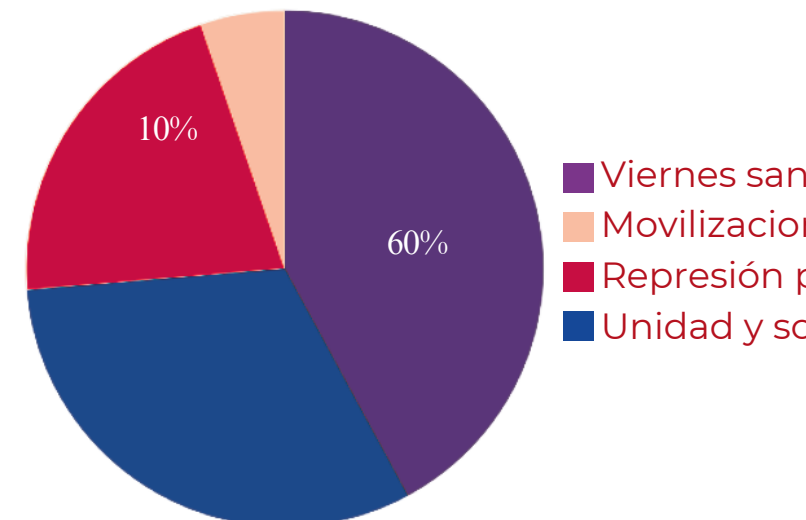


RELACIÓN COMUNIDAD-ORGANIZACIONES

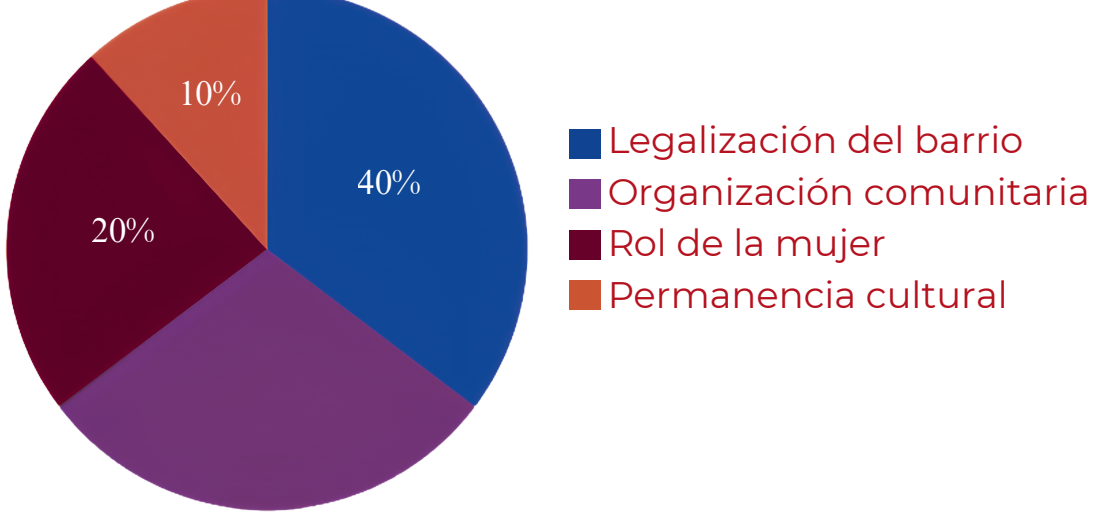


ENTREVISTA

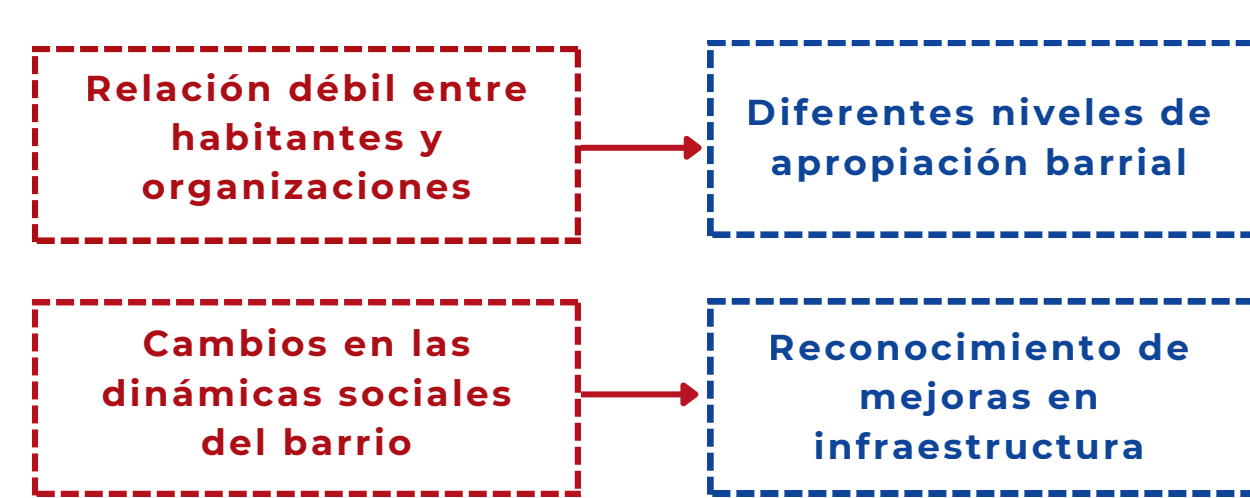
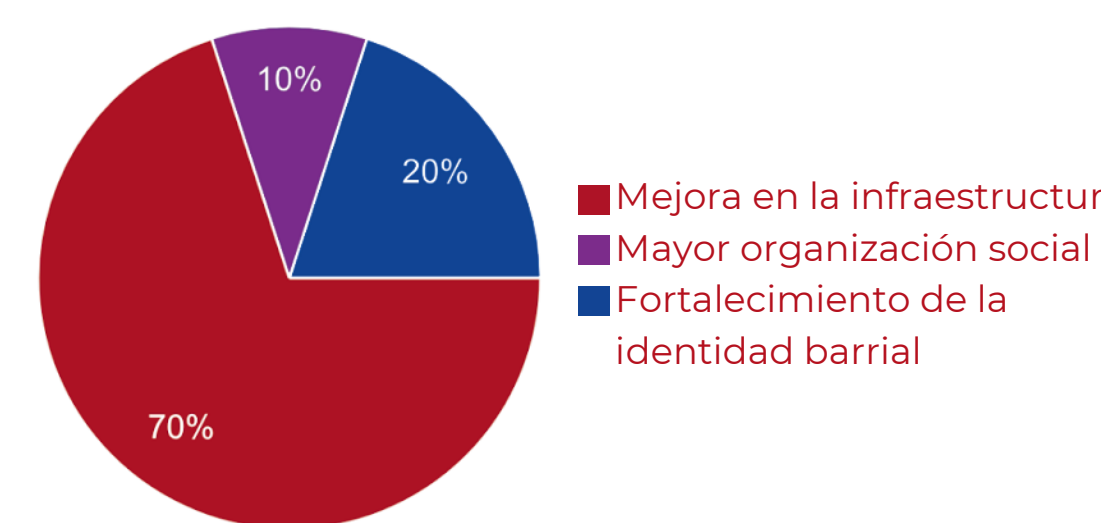
HECHOS IMPORTANTES



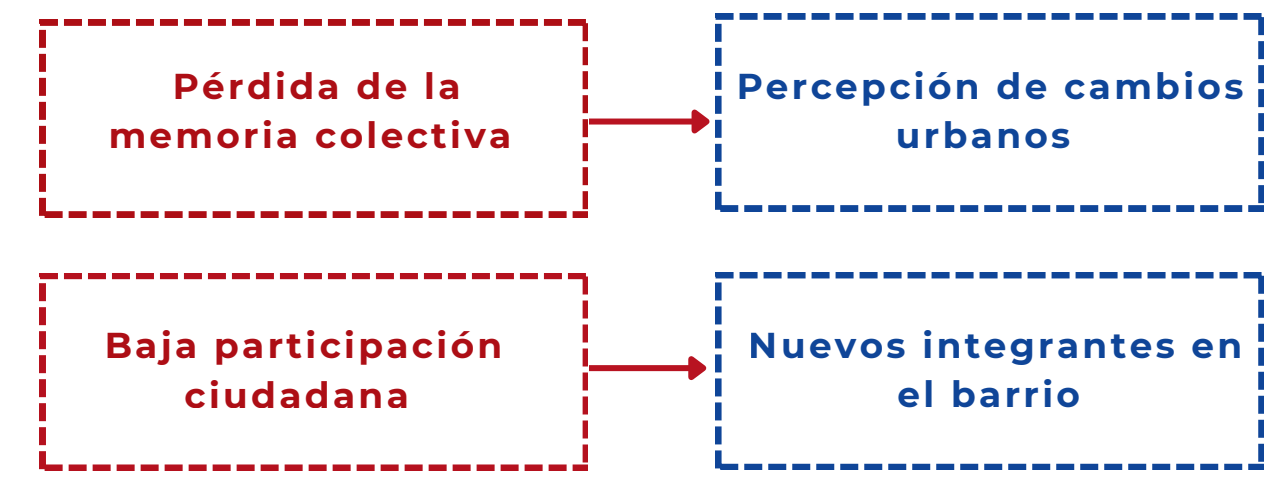
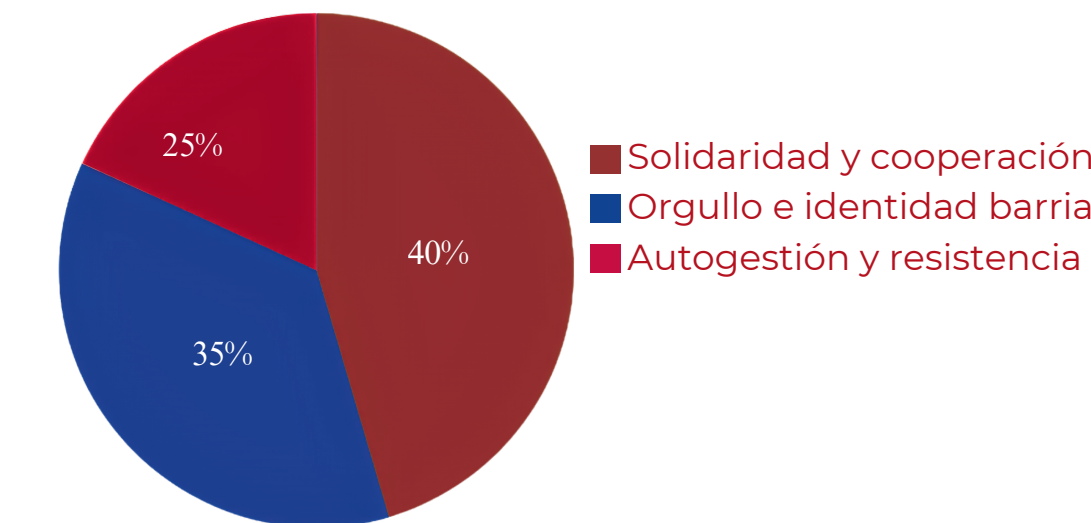
TRANSFORMACIONES POLÍTICAS



CAMBIOS SIGNIFICATIVOS



IDENTIDAD BARRIAL



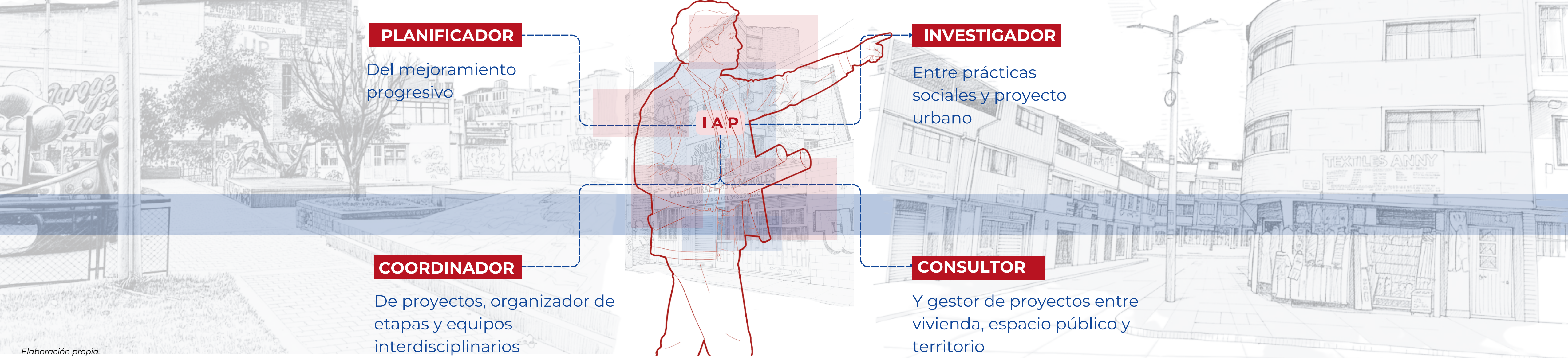
CUARTO OBJETIVO

Formular recomendaciones orientadas a fortalecer tratamientos de mejoramiento integral, para barrios con características similares, basadas en los hallazgos IAP (investigación de acción participativa), teniendo en cuenta la comunidad y los líderes sociales, a partir de las variables históricas, normativas, espaciales y sociales; con el fin de preservar la memoria colectiva del barrio y aportar insumos para un artículo de investigación sobre prácticas de apropiación territorial.



EL ARQUITECTO COMO CREADOR DE ESTRATEGIAS URBANAS PARTICIPATIVAS

RECOMENDACIONES Para la intervención y fortalecimiento de los procesos de legalización en barrios de origen informal



PAUTAS PARA PROCESOS DE LEGALIZACIÓN EN BARRIOS INFORMALES

Las siguientes pautas fueron diseñadas con el fin de convertirse en un modelo replicable adaptado por el arquitecto para una mejor intervención y/o planificación en barrios de origen informal con características similares a las del barrio Policarpa Salavarrieta.

Corredores ecológicos, cubiertas verdes, arborización comunitaria.

Estrategias de recuperación, parques de bolsillo, microplazas.

Cartografía social, registro y archivo comunitario, mesas de trabajo.



Modificaciones para desarrollo progresivo, estudio de tipos de familia y materialidad.

Fortalecer diseño para economías populares, modelos de vivienda productiva.

Conservación de espacios simbólicos, centros culturales comunitarios, murales participativos.

Elaboración propia.

APORTES DE LA INVESTIGACIÓN A LA ARQUITECTURA

ARQUITECTOS Y URBANISTAS

Guía de diseño para intervenir tejidos informales.



Elaboración propia a partir de Unsplash.

ENTIDADES PÚBLICAS

Intervenciones por medio de instrumentos normativos.



Elaboración propia a partir de Secretaría Distrital de Planeación.

TECNICIDAD

Cartillas de construcción progresiva y catálogos de tipologías flexibles.



Elaboración propia a partir de Unsplash.

COMUNIDADES ORGANIZADAS

Permite saber qué pueden solicitar, a qué entidades y con qué argumentos.



Elaboración propia a partir de Vencimos y fue hermoso.

INVESTIGACIONES

Sirve como un caso de estudio metodológico que demuestra cómo traducir hallazgos sociales.



Elaboración propia a partir de Vencimos y fue hermoso.

NORMATIVIDAD

Modificaciones al POT local (UPZ).



Elaboración propia a partir de Vencimos y fue hermoso.

BIBLIOGRAFÍA

- Triana, K. T. (2020). La revolución de la vivienda : Transformación del modo de habitar en el barrio Policarpa Salavarrieta en Bogotá
- Garavito Rocha, J. F. (2022, 2 de diciembre). El capital y su sicofante: El Policarpa Salavarrieta y la Central Nacional Provienda, Bogotá (1940-1980). Ar@cne. Revista Electrónica de Recursos en Internet sobre Geografía y Ciencias Sociales, 26
- Triana Urrego, K., & Romero Sánchez, D. (2022). Espacios comunitarios, espacios políticos: la Central Nacional Provienda y la construcción de los espacios abiertos en su modelo de ocupación en Bogotá. Dearq, (33), 21-32
- Departamento Administrativo Nacional de Estadística – DANE. (2019). Censo Nacional de Población y Vivienda 2018.