MUSEO EL ZAQUE

Historia, ciencia y arte

Una propuesta estratégica para fortalecer la cultura de la Provincia de Ubaté

LOCALIZACIÓN

Ubaté es un municipio colombiano localizado en el norte del departamento de Cundinamarca, ubicado en la Provincia de Ubaté, de la que es capital. Es conocido como la Capital Lechera de Colombia.

Extensión total: 102 Km2
Área urbana: 4 Km2
Área rural: 98 Km2

MARCO CONTEXTUAL

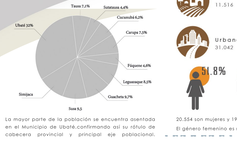

La mayor parte de la población se encuentra asentada en el Municipio de Ubaté,confirmando así su rótulo de cabecera provincial y principal eje poblacional.

DEMOGRAFÍA

Rural 11.316

TOTAL 42.558

Urbano 31.042

51.8% 48.2%

20.334 son mujeres y 19.447 son hombres.

El género femenino es más predominante

POBLACIÓN EN DISCAPACIDAD (MPL)

POBLACIÓN POR EDADES

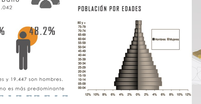

MARCO HISTÓRICO

1.537 Gonzalo Jiménez de Quesada en su paso de Lengupaxaque a Cucunubá, descubrió esta región con casas de bahareque y cubiertas con paja

1.592 El pueblo es fundado por el oidor Bernardo de Albornoz

1.810 La junta suprema de Santafé, acordó entregarle al pueblo de Ubaté el título de "Villa"

1.921 Se coloca la primera piedra para la construcción de la Basílica

1.939 La obra de la Basílica culmina el 27 de octubre

ACTUAL Algunas calles aún conservan sus viejas y grandes casas construidas con elegancia y frescura en el marco de la plaza principal

Este municipio destaca por su patrimonio cultural religioso arquitectónico y los forasteros, que hacen emblema de la lucha indígena ante la invasión española.

Legado histórico, arquitectónico y cultural representado en estas edificaciones coloniales de su antiguo pueblo, hermosas capillas ideales para el turismo religioso.

Reconocida por su arquitectura colonial y por su tradición lechera, también por su origen, es un destino turístico y cultural, enmarcado en bellos paisajes coloniales y de montaña, así como de la laguna ceremonial de herencia muisca.

ESCALA REGIONAL

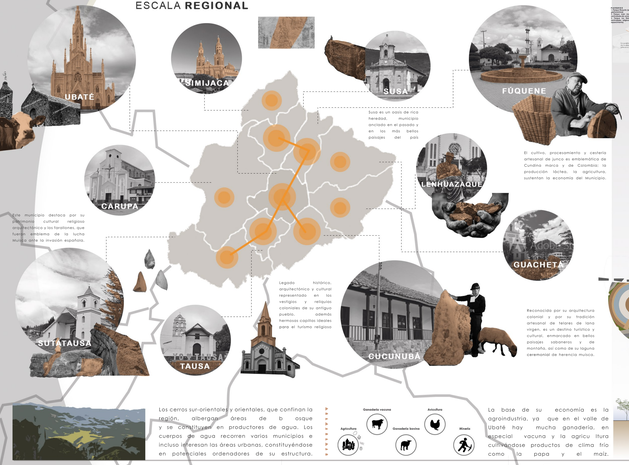

El cultivo, procesamiento y cocinado artesanal de juncos es emblemático de Cundinamarca y de Colombia: la producción, técnicas, la agricultura, sustentan la economía del municipio.

Los cerros sur-orientales y orientales, que confinan la región, albergan áreas de bosque y se constituyen en productores de agua. Los cuerpos de agua recorren varios municipios e incluso ingresan los áreas urbanas, constituyéndose en potenciales ordenadores de su estructura.

Ganadería vacuna · Avicultura · Porcicultura · Ganadería bovina · Ovinos · Agricultura

La base de su economía es la agroindustria, ya que en el valle de Ubaté hay mucha ganadería, en especial vacuna y la agrícu ltura cultivandose productos de clima frío como la papa y el maíz.

PLAN MAESTRO

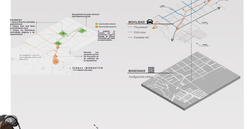

ACTIVIDAD

VOCACIONES

Contemplación
Parque los Libertadores
P. Juan José Neira
Multiparque
Coliseo Bicentenario
Polideportivo

Recreación
Parque los Libertadores
P. Juan José Neira
Multiparque
Coliseo Bicentenario
Polideportivo

Religiosa
Parroquia del Santo Cristo
P. Nuestra Señora Balcaria
P. Amonacodo
P. Jesús Eucarístico
P. San Pedro y San Pablo
Convento de San Luis
Capillas

Gastronómica
Parque Ricaurte
Centro comercial Plaza
Restaurantes particulares

CONCEPTO

ZONIFICACIÓN

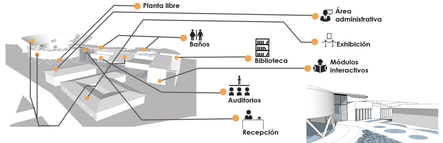

ESTRUCTURA

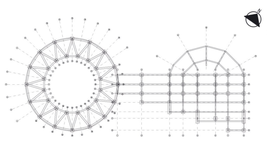

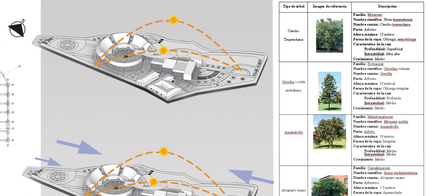

ANÁLISIS CLIMÁTICO

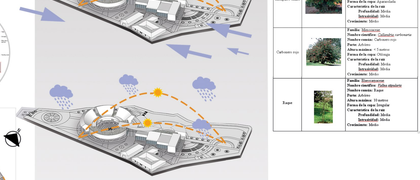

ARBORZACIÓN

Tipo de árbol	Imagen de referencia	Descripción
Ciprés Tropicalmos		**Familia:** Pinaceae **Nombre científico:** Pinus maximinoiae **Nombre común:** Ciprés tropicalmos **Fuste:** Solitario **Altura máxima:** 15 metros **Forma de la copa:** Piramidal, semiovoidea **Características de la copa** **Densidad:** Semidensa **Intensidad:** Alta alta **Crecimiento:** Medio
Ceiba y ceiba antioqueña		**Familia:** Malvaceae **Nombre científico:** Ceiba pentandra **Nombre común:** Ceiba **Fuste:** Solitario **Altura máxima:** 25 metros **Forma de la copa:** Piramidal, semiovoidea **Características de la copa** **Densidad:** Semidensa **Intensidad:** Alta alta **Crecimiento:** Medio
Aguacatillo		**Familia:** Melastomataceae **Nombre científico:** Miconia rubiginosa **Nombre común:** Aguacatillo **Fuste:** Solitario **Altura máxima:** 10 metros **Forma de la copa:** Irregular **Características de la copa** **Densidad:** Media **Intensidad:** Media **Crecimiento:** Medio
Alrededor mayor		**Familia:** Melastomataceae **Nombre científico:** Miconia melastomoides **Nombre común:** Alrededor mayor **Fuste:** Solitario **Altura máxima:** 5 metros **Forma de la copa:** Aparasolada **Características de la copa** **Densidad:** Media **Intensidad:** Media **Crecimiento:** Medio
Carbonero rojo		**Familia:** Myrsinaceae **Nombre científico:** Cybianthus carbonarius **Nombre común:** Carbonero rojo **Fuste:** Solitario **Altura máxima:** 5 metros **Forma de la copa:** Irregular **Características de la copa** **Densidad:** Media **Intensidad:** Media **Crecimiento:** Medio
Tuque		**Familia:** Myrsinaceae **Nombre científico:** Clethra cimulicola **Nombre común:** Tuque **Fuste:** Solitario **Altura máxima:** 5 metros **Forma de la copa:** Irregular **Características de la copa** **Densidad:** Media **Intensidad:** Media **Crecimiento:** Medio

ORGANIGRAMA

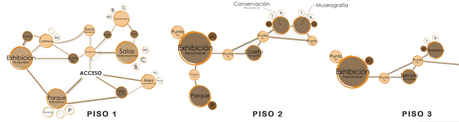
Exhibición
Salas
Baños
Acceso
Parque
Conservación
Museografía
Exhibición
Exhibición
Baños
Baños
Patios
Baños
Baños
Exhibición
Baños
Baños
Baños