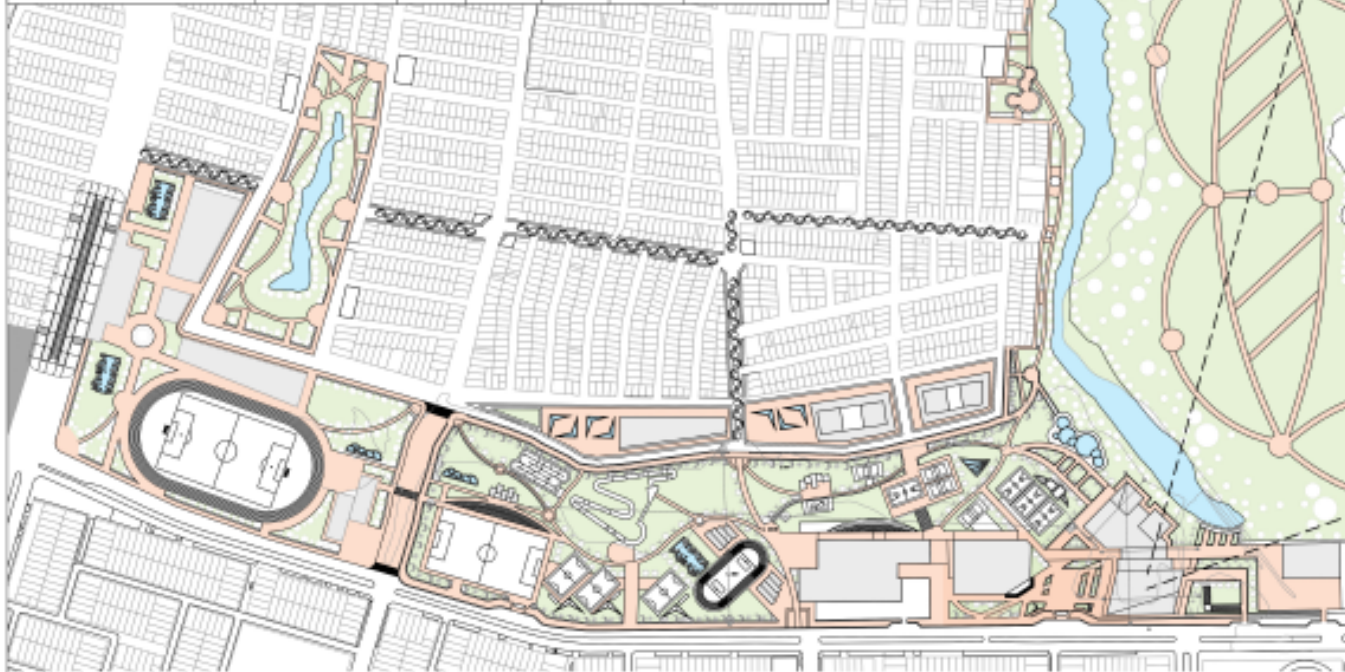




CUADRO DE ÁREAS PLAN DIRECTOR PARQUE METROPOLITANO CAYETANO CAÑIZARES

COMPONENTES Y ELEMENTOS CONSTRUCTIVOS	EDIF. REQUERIDAS	ZONAS DE RECREACION PASIVA		ZONAS DE RECREACION ACTIVA		TOTAL HA
		ZONAS VERDES DURAS (ha)	ZONAS VERDES/SEMI PERMEABLES (ha)	ZONAS DURAS (ha)	ZONAS VERDES/SEMI PERMEABLES (ha)	
COMPONENTE ECOLOGICO	0.49	12,68	6,55	2,54	3,86	26.12
COMPONENTE DEPORTIVO	0.23	5,40	1,79	0,78	0,75	8.95
COMPONENTE PLAZOLETA	0.34	3,43	1,89	0,56	0,63	6.85
COMPONENTE JUEGOS	0.32	1,56	1,54	0,98	0,86	5.26
COMPONENTE MULTIFUNCION	0.26	1,89	0,76	0,89	0,42	4.22
COMPONENTE SERVICIOS COMPLEMENTARIOS	0.53	1,78	1,45	0,79	0,78	5.33
CIRCULACIONES PEATONALES (CONEXION INTERNA)	1.22	5,87	2,65	2,84	3,89	16.47
ÁREAS TOTALES	3.37	32.61	16.63	9.38	11.28	73,29
PORCENTAJE	4,6%	44.5%	22.7%	12.8%	15.4%	100.00%



U1 PLANTA URBANA  
ESCALA 1:2000



LE 200-U 1



CONVENCIONES


MODIFICACIONES

REALIZADO  
Mauricio Padilla  
Cristian Henao

DIRECTOR  
Alejandro Medina

PLANOS DE REFERENCIA

NO.	DESCRIPCION	FECHA
10	PROYECTO DEFINITIVO DE OBRAS	

LOCALIZACION CUADRO DE AREAS

NO.	DESCRIPCION	FECHA
1750	01/12/2019	
Propuesta 010	01/12/2019	

ELABORADO POR:  
Mauricio Padilla  
Cristian Henao


REVISADO POR:  
Mauricio Padilla  
Cristian Henao



U2 CORTE URBANO 1  
ESCALA 1:300



U3 CORTE URBANO 2  
ESCALA 1:300



U4 CORTE URBANO 3  
ESCALA 1:300

1:500 N



CONDICIONES

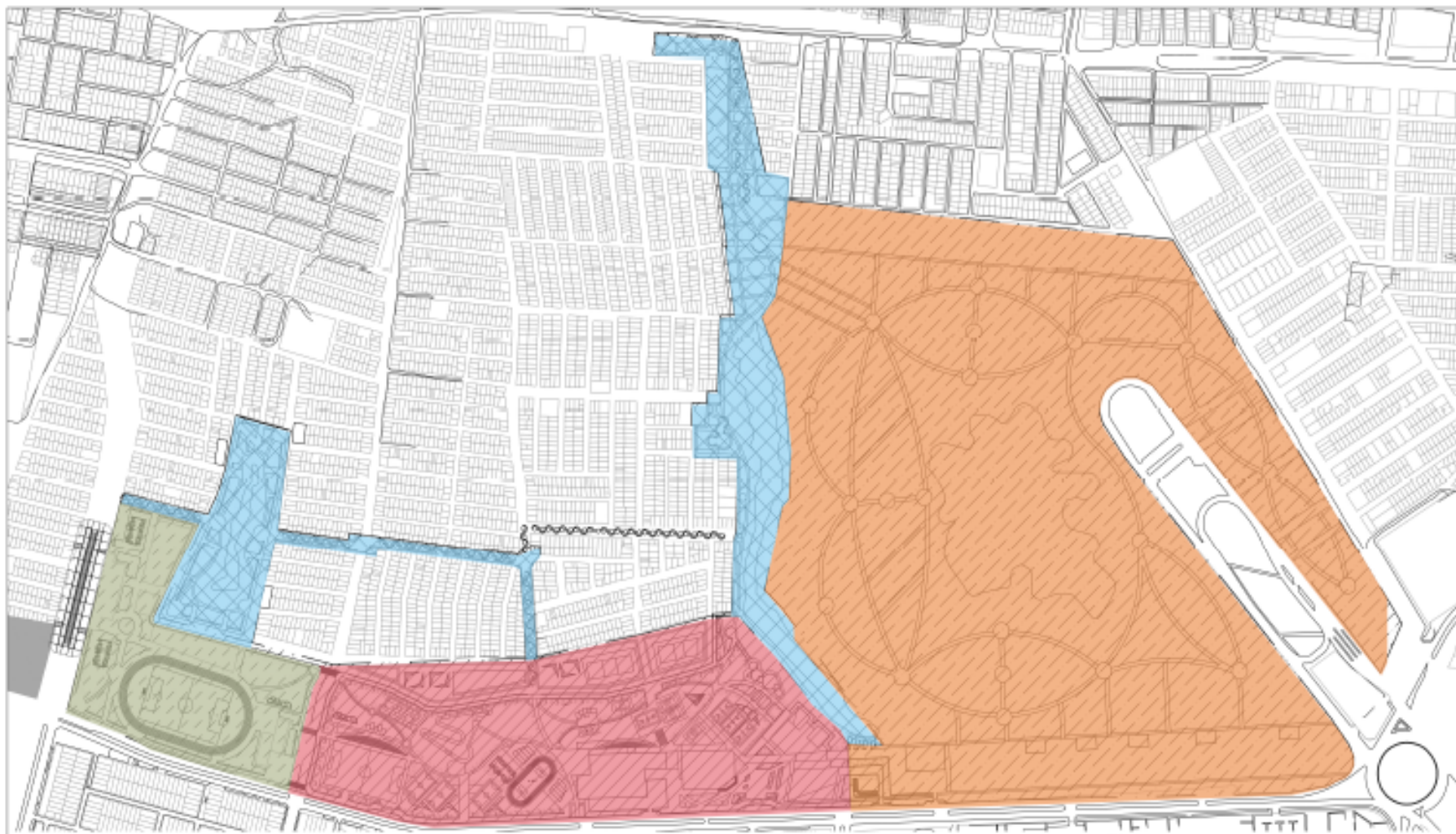

MODIFICACIONES

REALIZADO  
Mauricio Pacheco  
Christian Herraño

DIRECCIÓN  
Alejandro Medina

PLANOS DE REFERENCIA

PROYECTO	PROYECTO SUELOS DE MARIBEL
INDICADA	05/12/2019
PROYECTADA POR	05/12/2019
PROYECTADO POR	Mauricio Pacheco Christian Herraño



100m



CONDICIONES

	1 FASE
	2 FASE
	3 FASE
	4 FASE

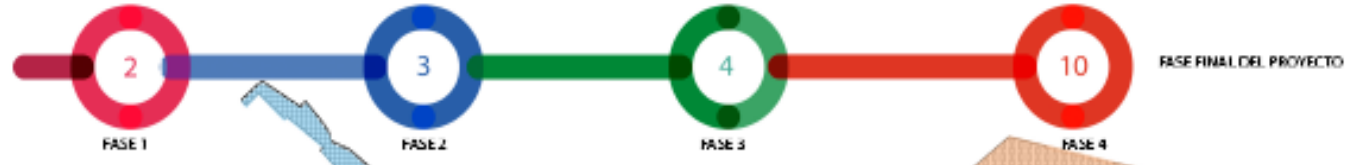
ACTUALES  
MODIFICACIONES

PROYECTO  
Meurio Pacheco  
Cristhian Henao


DIRECTOR  
Alejandro Medina

PLANOS DE REFERENCIA

LINEA DE TIEMPO FASES DE LA PROPUESTA URBANA (AÑOS)



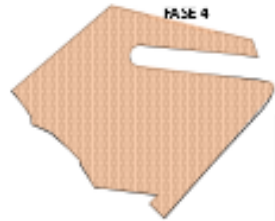
**FASE 1 PARQUE CORTESAS (2 AÑOS)**  
Consiste en obtener la infraestructura del espacio público para conectar la estación de Transmilenio Nueva Jota con la propuesta del equipamiento deportivo y la rehabilitación del parque.



**FASE 2 Humedalera (3 AÑOS)**  
Consiste en el planteamiento del diseño urbano que busca recuperar los cuerpos de agua existentes en lugar del actual corredor con el objetivo de transponer metros de Bogotá.



**FASE 3 Activación Norte (4 AÑOS)**  
Consiste en el planteamiento de una propuesta del parque deportivo con el fin de promover la actividad de recreación en el área metropolitana.



**FASE 4 Conector (10 AÑOS)**  
Consiste en el estudio del sitio de emplazamiento, conectar a los usuarios de Bogotá y en el planteamiento de un gran parque multifuncional brindando una gran cantidad de zonas verdes y espacio público a la ciudad.

10	PROYECTO
1:000	10/10/2019
Propuesta-019	01/10/2019
Meurio Pacheco Cristhian Henao	Alejandro Medina Cristhian Henao
1	U-004
	31

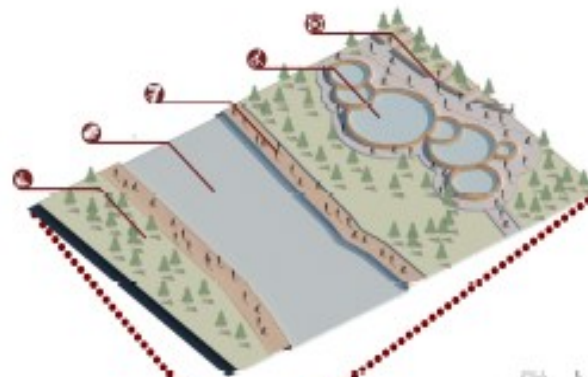


### SUPER MANZANA

Consiste en la propuesta de una super manzana con edificio de max 15 pisos con una mayor capacidad de unidades de vivienda y primer planta libre

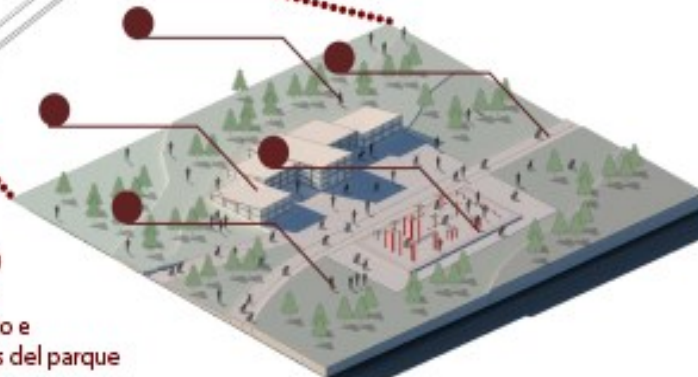
### RECUPERACION HUMEDAL

Consiste por medio de la Arquitectura paisajistica recuperar y proponer un recorrido ....alrededor del humedal



### PUNTOS DE SERVICIO

Consiste en espacios que incluyen puntos de servicio e informacion a los visitantes del parque



CONVENIOES


ACTUALES  
MODIFICACIONES

REALIZADO  
Mauricio Pacheco  
Christian Henao

DIRECTOR  
Alejandro Medina

PLANO DE REFERENCIA



1:2000



CONVENCIONES


MATERIALES

MODIFICACIONES

**REALIZADO POR:**  
Mauricio Pacheco  
Cristian Henao

**DIRECCION:**  
Alejandro Medina

PLANO DE REFERENCIA

NO. 10 PROYECTO: INFRAESTRUCTURA VERDE DE LA GRAN COLOMBIA

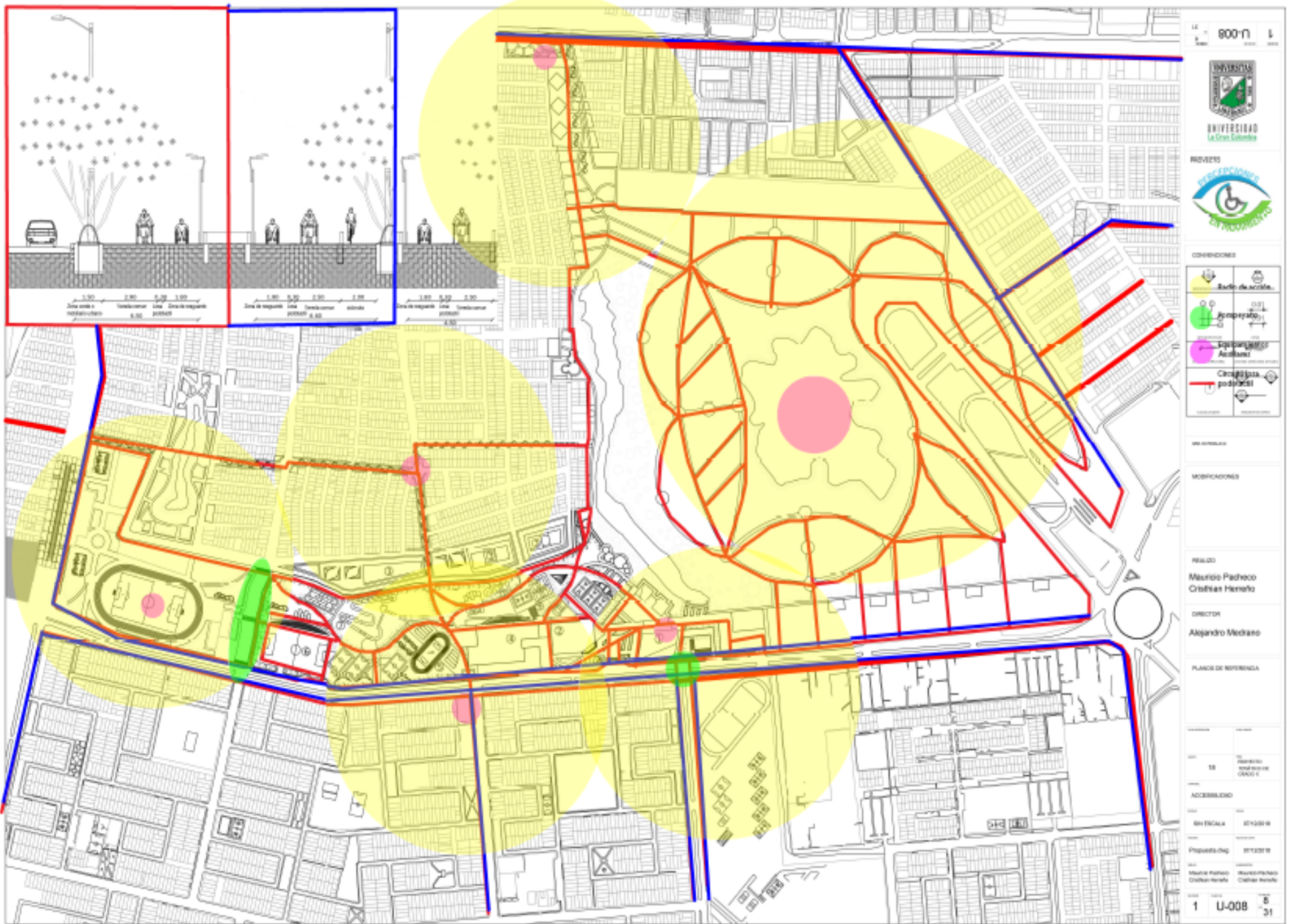
PERIODO: 2013-2016

PROYECTO: 01132016

PROYECTO: 01132016

PROYECTO: 01132016

ESPECIE	DESCRIPCION	RECOMENDACIONES
	...	...
	...	...
	...	...
	...	...
	...	...



800m



CONVENCIONES

	Radio de acción
	Compartido
	Compartidos Acústicos
	Circulación peatonal

MAESTROS

MODIFICACIONES

REALIZADO  
 Mauricio Padro  
 Cristian Henao

DIRECTOR  
 Alejandro Medina

PLANO DE REFERENCIA

ACCESIBILIDAD

EN ESCALA 1:1000

Propuesta.dwg 01/12/19

Mauricio Padro Cristian Henao Mauricio Padro Cristian Henao