UNIVERSIDAD La Gran Colombia | FACULTAD DE ARQUITECTURA

PROYECTO OPCIÓN DE ÉNFASIS

RAMÍREZ

RAMÍREZ, UN BARRIO QUE SURGE DE LOS ESCOMBROS. DE LA MARGINALIDAD DEL RECICLAJE A LA AUTO SUSTENTABILIDAD DE UN BARRIO CONTENIDO POR SUS BORDES.

Propuesta urbana para el mejoramiento integral y articulación del Barrio Ramírez con su entorno y la ciudad a través del ADN de una comunidad recicladora de residuos en el sur-oriente de Bogotá D.C

LOCALIDAD (03) SANTA FE

UPL 96 LOURDES

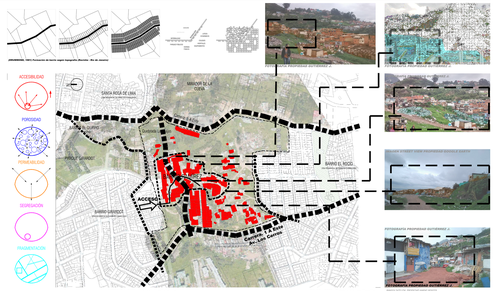

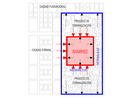

RAMÍREZ 1999

IMAGEN SATELITAL: PROPIEDAD JAVIERA BARTH

RAMÍREZ 2009

IMAGEN SATELITAL: PROPIEDAD JAVIERA BARTH

RAMÍREZ 2021

IMAGEN SATELITAL: PROPIEDAD JAVIERA BARTH

DRUMMOND 1961 Formas de agregación de la vivienda en ciudad informal (Barrio) y ciudad formal (bloques de vivienda colectiva)

KREIDEL 2008. Vivienda evolutiva y relación con la trama urbana

TOVAR, 2007. Contraste entre los patrones territoriales formal e informal

TOVAR, 2007. Ejemplo de ventilación estratégica por los vacíos de planamientos urbanos

Existe una topología concreta de sistema urbano en el imaginario colectivo, que se ha consolidado en varias ciudades. Es a partir de ella que se es posible el crecimiento de "ciudad" de la ciudad. (Gaio, 2008)

¿CÓMO FAVORECER LA ARTICULACIÓN URBANA ENTRE EL BARRIO RAMÍREZ CON LOS BARRIOS VECINOS Y CON LA CIUDAD FORMAL PARA QUE LOS HABITANTES DE RAMÍREZ PUEDAN DISFRUTAR DE LA CIUDAD, Y ESTA ÚLTIMA PUEDA APRENDER DE LOS PROCESOS SUSTENTABLES QUE SE HAN DESARROLLADO EN RAMÍREZ?

CONTEXTO AMBIENTAL



Fotos: Secretaría de Ambiente

Fotos: Secretaría de Ambiente

ESTRUCTURA AMBIENTAL AFECTADA EN LOS ASENTAMIENTOS POR:
PERDIDA DE COBERTURA VEGETAL
EROSIÓN DE LADERAS
PARCELACIÓN DE ÁREAS EN LADERA
RIESGO DE REMOCIÓN EN MASA
DESCARGA DE AGUAS RESIDUALES EN CUERPOS HÍDRICOS

CONTEXTO LEGAL

MINISTERIOS DE VIVIENDA, CIUDAD Y TERRITORIO
MINISTERIO DE AGRICULTURA Y DESARROLLO RURAL
MINISTERIO DE COLOMBIA
DNP DEPARTAMENTO NACIONAL DE PLANEACIÓN
ICANH

CONSTITUCIÓN POLÍTICA DE 1991

Artículo 13. El Estado promoverá las condiciones para que la igualdad sea real y efectiva y adoptará medidas en favor de grupos discriminados o marginados.

Artículo 51°. Todos los colombianos tienen derecho a vivienda digna.

Ley 388 de 1997. Art 8. - Acción urbanística.

Corresponde a los entes de los municipios y distritos:

Dentro de sus competencias, establecer en su caso, los sectores urbanos, los prevalentes de expansión, los suelos para el desarrollo y los suelos de protección.

Asignarles, en su caso, el tratamiento que corresponde a cada uno de los sectores de conformidad con la clasificación establecida en el presente capítulo.

Ley 1448 DE 2011

Artículo 3 Víctimas para efectos de la ley se entiende como víctimas a aquellas personas que individual o colectivamente hayan sufrido daños por hechos ocurridos a partir de 1 de enero de 1985 y como consecuencia de infracciones al derecho internacional humanitario o violaciones a los derechos humanos en el marco del conflicto armado interno.

CONTEXTO NORMATIVO

UNIDADES DE PLANEAMIENTO

DECRETO 190 DE 2014 Decreto distrital para la construcción de la ciudad de Planeación

RESOLUCIÓN 070 DE 2014 Resolución. Planeación Distrital

SUBZONAS SEGÚN USO DEL SUELO

IMAGEN ADAPTADA - Fundación de Medellín, C. A. Bolívar(2011). Planeación de Medellín

ACCIONES DE MEJORAMIENTO

IMAGEN ADAPTADA - Fundación de Medellín, C. A. Bolívar(2011). Planeación de Medellín

CONTEXTO CONCEPTUAL

CARACTERIZACIÓN

Barrio Tomasita de Ciudad Bolívar(Izquierda) y Barrio Lucero (Derecha) El Barrio de Fernando Mutis

PROYECCIÓN DE CRECIMIENTO

Estos sectores surgen de la invasión de terrenos y la construcción de un mínimo básico de vivienda, la necesidad de vivienda está acompañada de una necesidad de ciudad (como lugar de relación y donde alcanzar mayores niveles de desarrollo colectivo) (SAEZ, 2008)

OBJETIVOS

Articular el espacio urbano y el tejido social comprendido entre el barrio Ramírez y sus barrios circundantes mediante una intervención urbanística de reinterpretación del mejoramiento de barrios con el fin de conservar las características socioculturales y estructurales del lugar, y de valorar su quehacer en el manejo de residuos.

- Analizar la desarticulación urbana que se presenta entre el Barrio Ramírez y los barrios circundantes desde teorías urbanas sobre derecho a la ciudad, marginalidad e informalidad, y considerando procesos similares que se han presentado en Colombia y en América Latina de modo que se consiga una pauta de caracterización del lugar.
- Caracterizar las dimensiones físico espacial, ambiental y social tanto del barrio Ramírez como de las localidades vecinas mediante un estudio de estructuras territoriales y unidades de paisaje, para la formulación de estrategias de intervenciones urbana acordes con la identidad e historia del barrio.
- Diseñar una propuesta de reinterpretación del mejoramiento integral de barrios acorde con las necesidades puntuales de paisaje y comunidad de Ramírez, mediante procesos de construcción progresiva y con puenta en valor de los saberes de los recicladores en términos de autosustentabilidad, para la apropiada articulación y calidad de vida urbana, conservando la identidad del sector.

DERECHO A LA CIUDAD

HENRI LEFEBVRE
JORDI BORJA
VICENTE USALDE
ANA SUGRANYES

MARGINALIDAD

ROBERT E. PARK
ANIBAL QUIJAN
LOIC WACQUANT
ANDREA DELFINO
PATRICK CHIGALIAS

FRACTURA URBANA

JUAN BOGLICCINI
LUIS F. GONZÁLEZ ESCOBAR
LISETH P. PIÑEROS GARCÍA
VICENTE REINAR

CIUDAD INFORMAL

CARLOS TORRES TOVAR
JOSE BIRKAMRZ
TOMAS PEREZ-VILLEGOLLOS
FERNANDO MURILLO
RAQUEL TARZIRI

PLANEAR EL BARRIO

JORGE MARIO JÁUREGUI
EDUARDO ROJAS
FERNANDO MURILLO
JOSE BIRKAMRZ
CATHERINE PAQUETTE Y

NORMATIVA y SERVICIOS

(Fuente: MAPAS BOGOTÁ)
ZONAS URBANAS HOMOGÉNEAS - ACTIVIDADES

EDIFICABILIDAD

ALTURAS

RED DE ACUEDUCTO

RED ALCANTARILLADO



ANÁLISIS Y DIAGNOSTICO TERRITORIAL
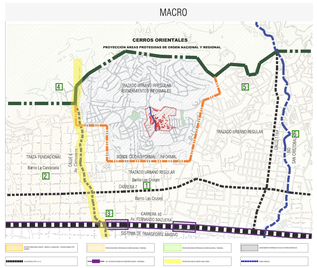
MACRO