COIKE

PROBLEMÁTICA



Desde la conquista española la comunidad Indígena Amoyá ha sufrido daños devastadores, que hasta el 2016 ceso.
La comunidad indígena Amoyá esta ubicada en una zona estratégica para las guerrillas por su fácil acceso a zonas como Cauca, Valle del cauca, Tolima, Quindío, Cundinamarca.

- Perdida de lengua cultural.
- Desplazamiento Forzado.
- Perdida de su cultura ancestral.
- Perdida de recursos naturales.
- 60 Años de guerra y miles de victimas en conflictos.

¿Como es posible resaltar una identidad socio cultural que se ha venido perdiendo progresivamente a raíz de múltiples problemáticas por medio de un prototipo de vivienda etnoturistica, en la que se implementen principios de permacultura y arquitectura participativa generando ingresos económicos desde el sector turístico y agrícola para cumplir de forma adecuada a las expectativas y exigencias de la comunidad?





HIPÓTESIS



El conflicto armado por años fue el detonante de la pérdida de identidad socio cultural progresiva y la inestabilidad económica de la comunidad indígena Amoyá. Si se diseña un prototipo de vivienda etnoturistica





OBJETIVO GENERAL



Diseñar un prototipo de vivienda etnoturistica rural, que responda a su entorno social y cultural brindando mejor calidad de vida a la comunidad indígena amoyá, por medio de la arquitectura vernácula y principios de la permacultura, que permita resaltar los 5 pilares fundamentales para el cabildo.

OBJETIVOS ESPECÍFICOS

Recopilar información del corregimiento de las hermosas, para de esta manera comprender más a fondo su cultura y cotidianidad, por medio de análisis etnográficos.

Desarrollar una metodología constructiva vernácula, que responda a sus creencias como lo es la cosmovisión y cosmogonía, por medio de interacción participativa con la comunidad.

Adaptar un prototipo de vivienda etnoturistica, que se rija a los principios de la permacultura y de igual manera a las necesidades y exigencias de la comunidad.

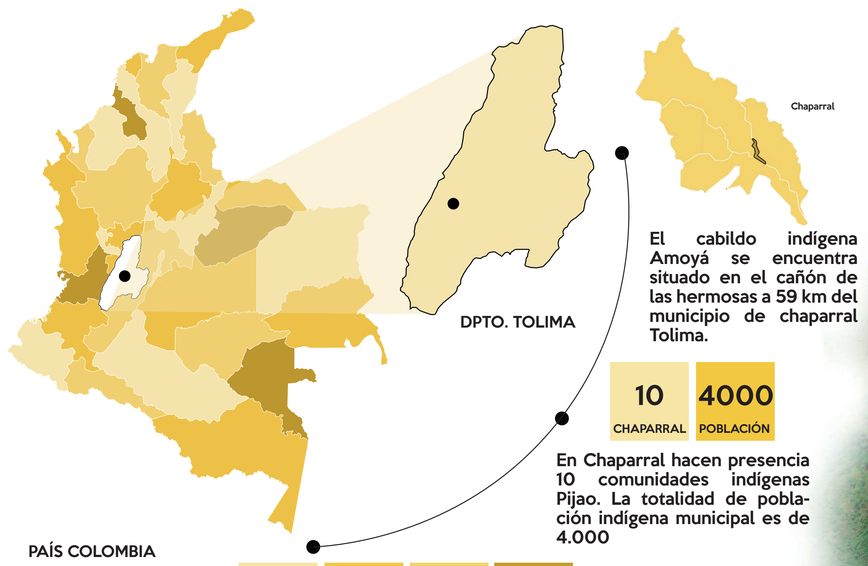

El cabildo indígena Amoyá se encuentra situado en el cañón de las hermosas a 59 km del municipio de chaparral Tolima.

10	4000
CHAPARRAL	POBLACIÓN

En Chaparral hacen presencia 10 comunidades indígenas Pijao. La totalidad de población indígena municipal es de 4.000

2	COMUNIDAD INDIGENA AMOYÁ	85	285
CABILDO		FAMILIAS	PERSONAS

1991
Constitución de 1991

2016
Acuerdo de Paz



1948
Guerra del 48

2009
Desplazamiento Forzado

2021
ONU-Restaura predio a victimas

INFRAESTRUCTURA VIAL

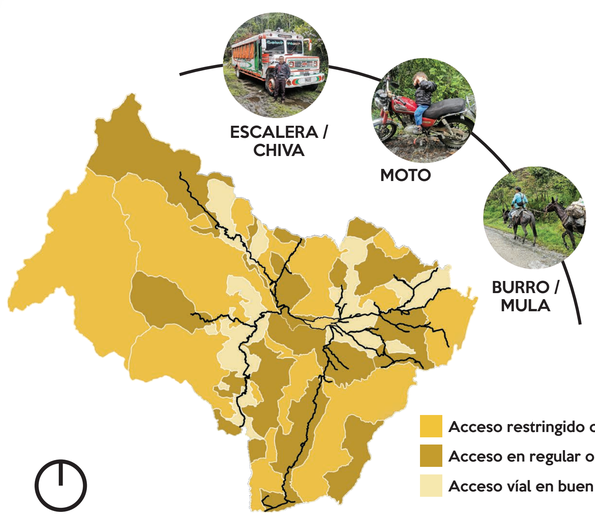

- Acceso restringido o nulo
- Acceso en regular o mal estado
- Acceso vial en buen estado

INFRAESTRUCTURA AGROLÓGICA

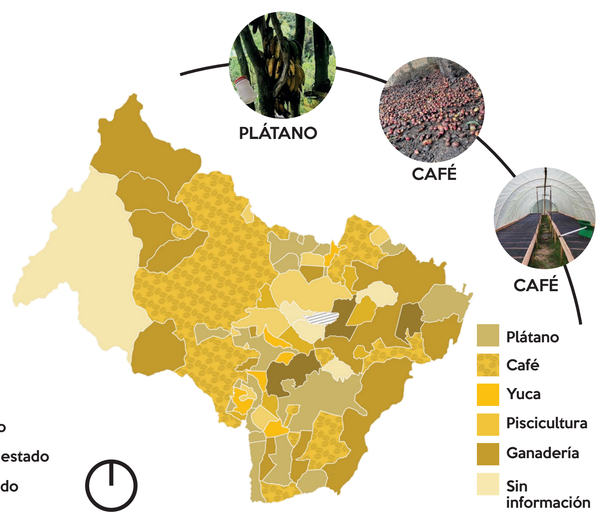

- Plátano
- Café
- Yuca
- Piscicultura
- Ganadería
- Sin información

INFRAESTRUCTURA AMBIENTAL



- Río Amoyá
- Río Tetuán
- Río Davis
- Río Ambeima
- Río Saldaña
- Río Negro





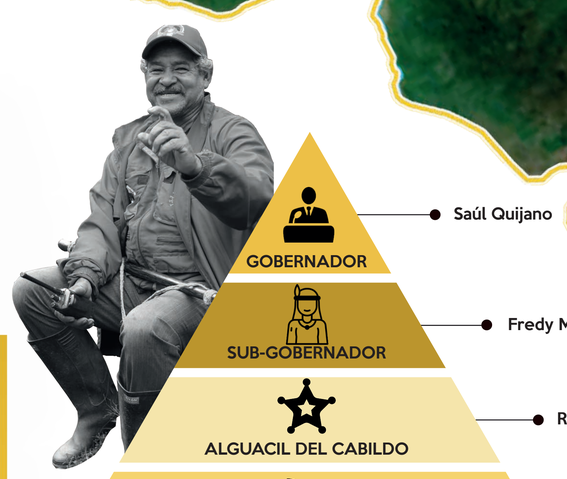

MARCO NORMATIVO

Bajo la normativa legal del Municipio de Chaparral y el departamento del Tolima, se ejecuta la normativa urbana y rural como Plan Básico de Ordenamiento Territorial

1. LEY 388
2. PBOT
3. LEY 1753
4. NSR 10

ECO ALDEA AMANECER ATARDECER

CANEI (Sitio sagrado)



DISEÑO PARTICIPATIVO



"RELACIÓN ENTRE LA NATURALEZA Y LAS PERSONAS"



"COMUNICACIÓN ASERTIVA CON LA COMUNIDAD"

PERMACULTURA

- Principio 1 OBSERVA E INTERACTUA
- Principio 2 CAPTURAR ENERGIA
- Principio 3 OBTÉN UN RENDIMIENTO

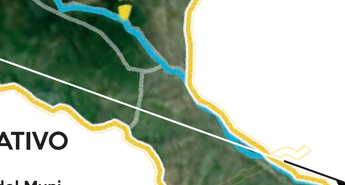

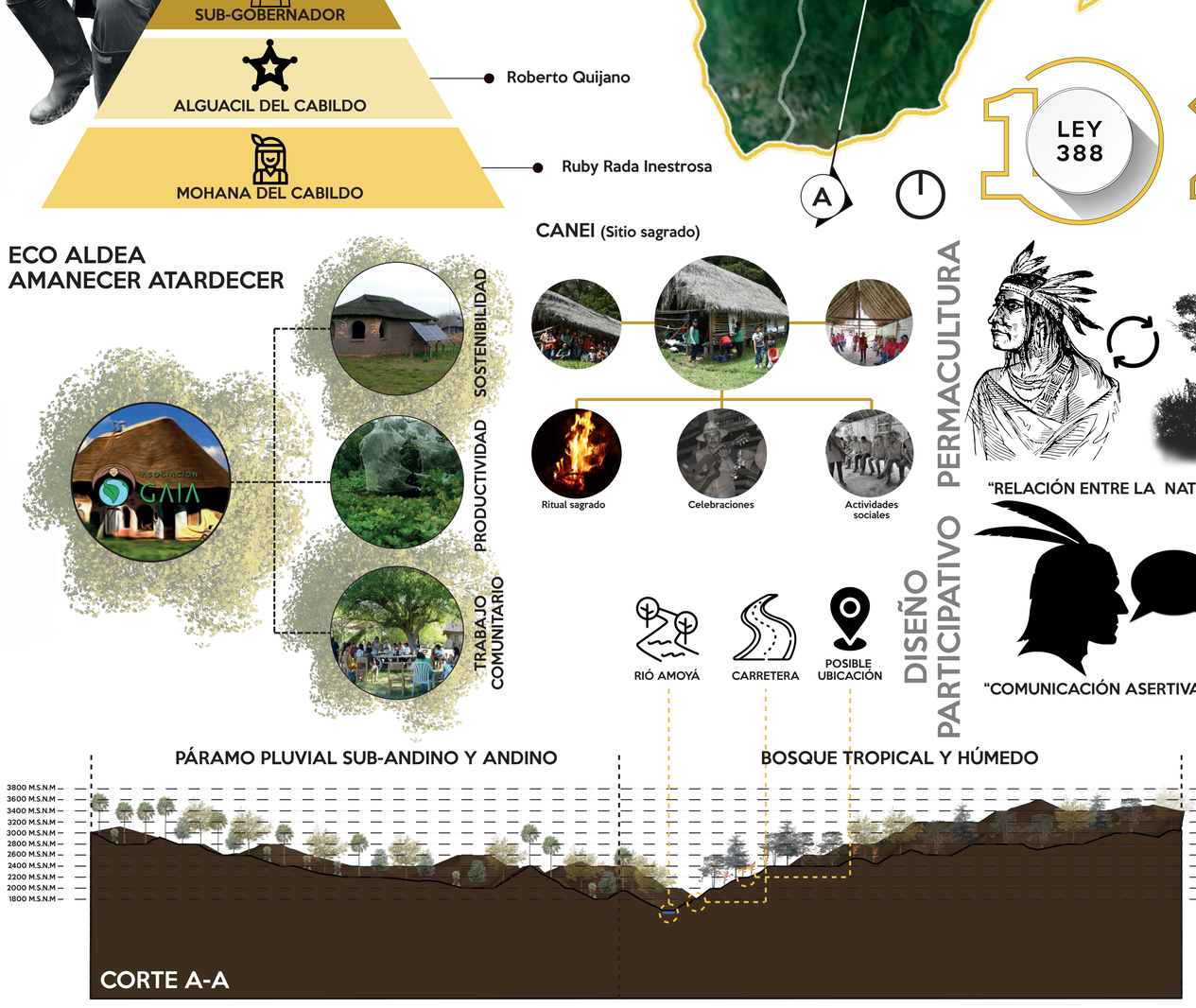



5 PILARES FUNDAMENTALES

El único que porta el Bastón es el Gobernador Saul Quijano ya que este representa el poder sobre la comunidad Indígena Amoyá. Ya que si otra persona lo toma seria un irrespeto ante el y la comunidad.

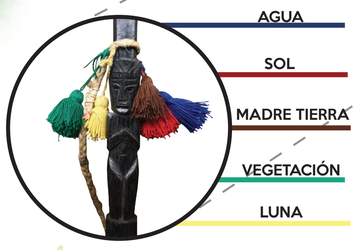



Extensión territorial 212.400 ht

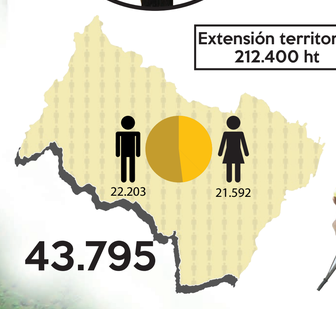





10 COMUNIDADES

1.499 hb

150 personas
40 familias





Pajaro Mochilero