



PORTAFOLIO
DE ARQUITECTURA



UNIVERSIDAD
La Gran Colombia

Fundada en 1951



Curso : Opcion Énfasis Grupo: 18

Proyecto:

El recreo una experiencia en el paisaje

UNIVERSIDAD LA GRAN
COLOMBIA
FACULTAD DE ARQUITECTURA

PROYECTO:
EL REBORDÓN EXPERIENCIA EN
EL PASAJE

LOCALIZACIÓN:
BOGOTÁ D.C.
LOCALIDAD DE BOSQA
UPZ 87 TINTAL SUR

CONVENCIONES:
TRANSITABLE
NO TRANSITABLE
PÉRGOLAS

MODIFICACIONES:
FECHA
1. MODIFICACION 00-00-00
2. MODIFICACION 00-00-00

OBSERVACIONES:

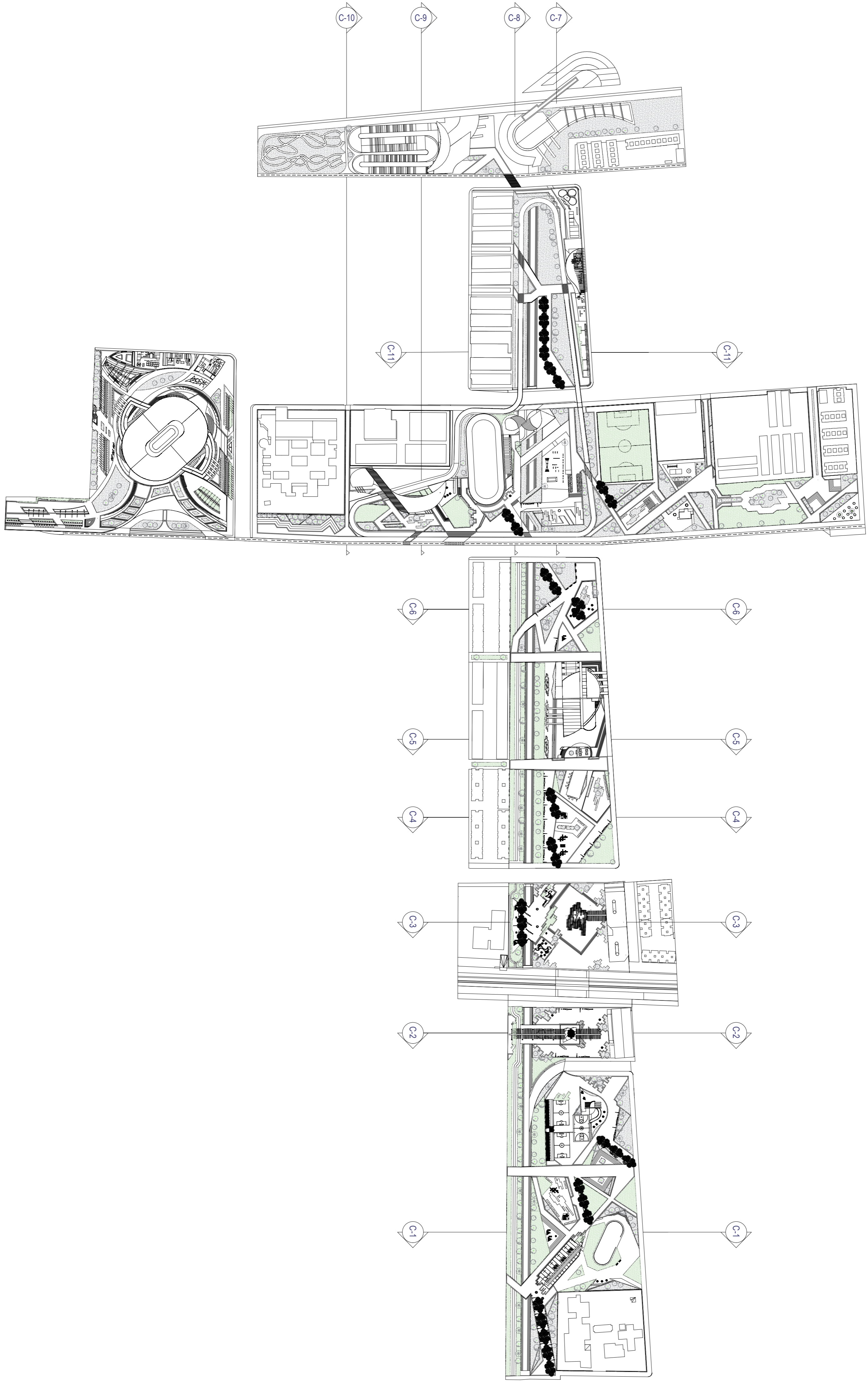
RECIBE:

ENTREGA:

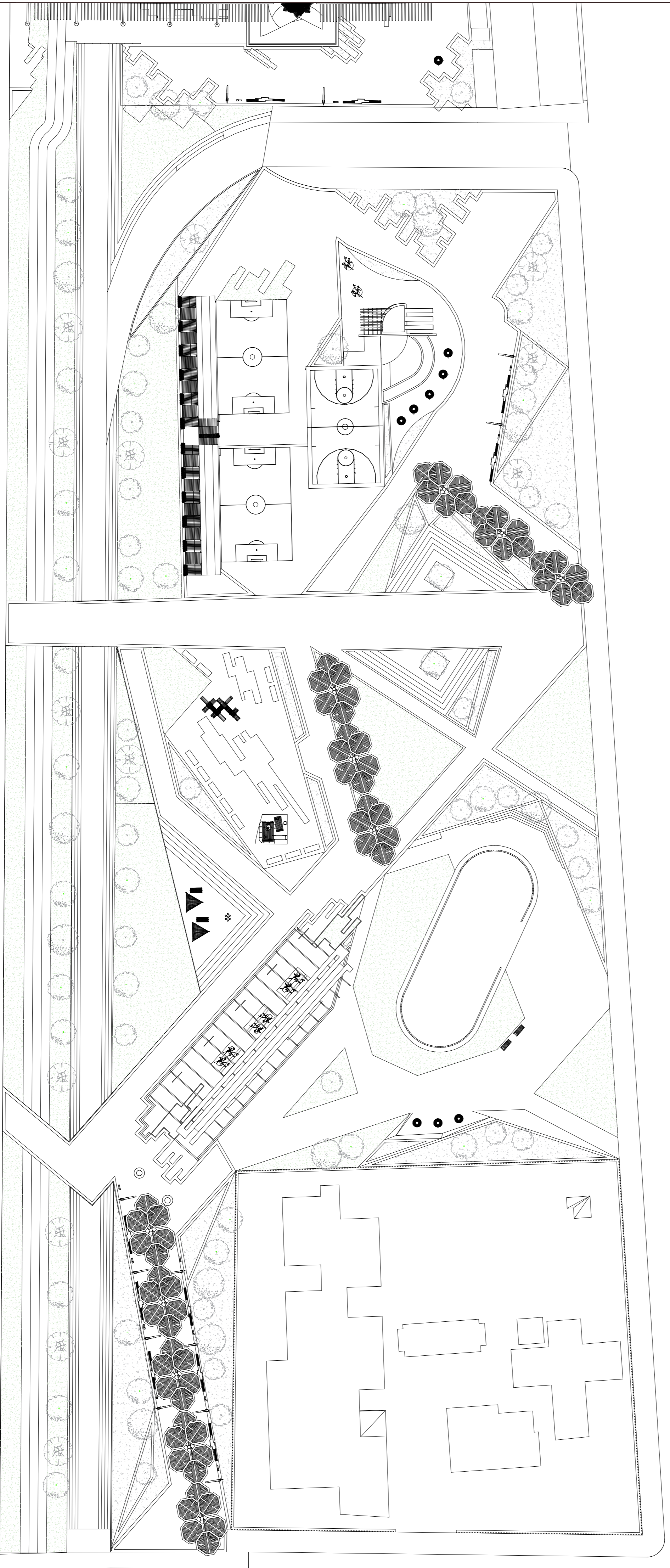
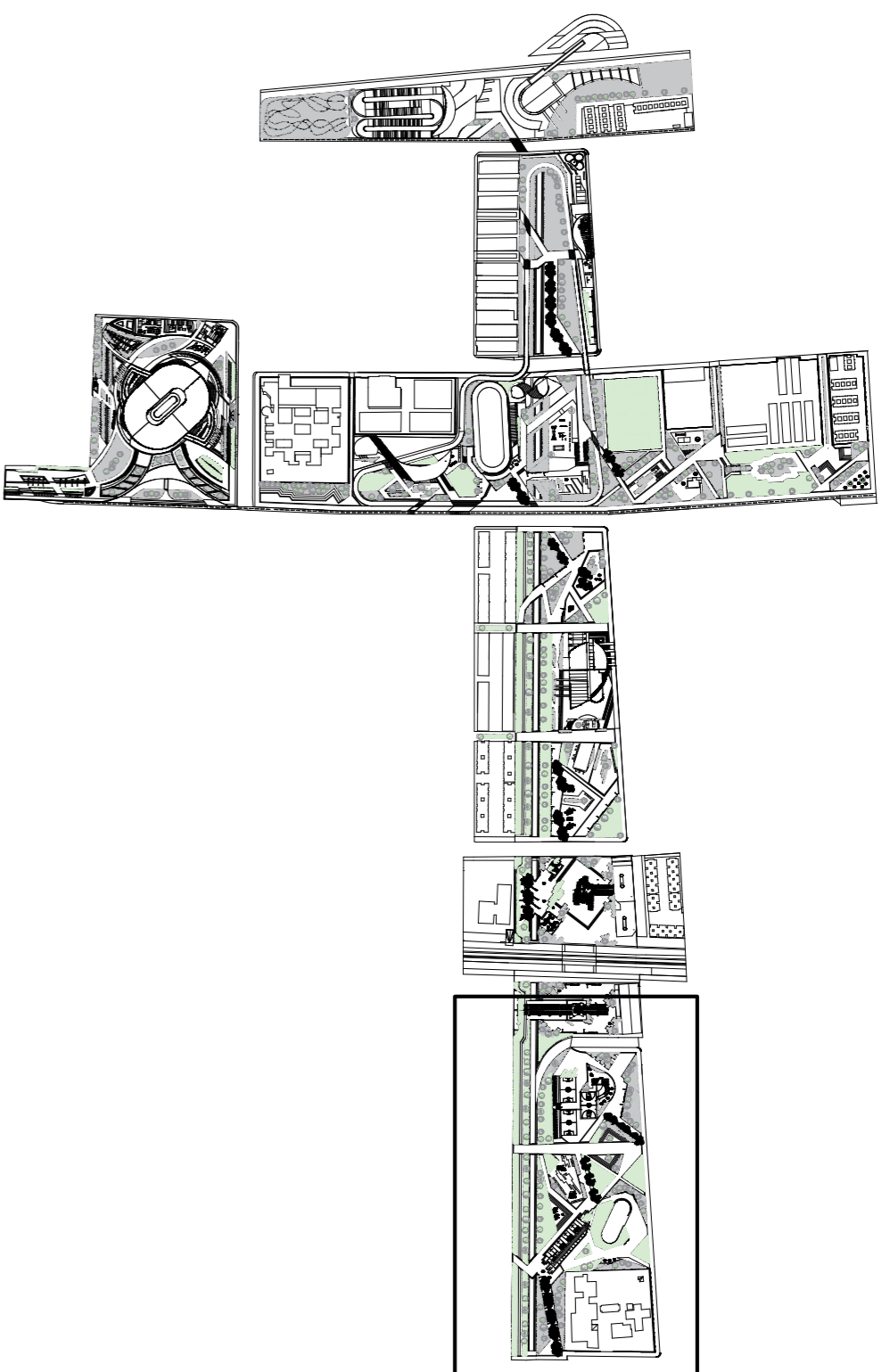
ENTREGA:

CONTENIENTE:
DESCRIPCION DEL PLANO

LOCALIZACION DEL AREA:
www.serviciofocuz.com
ESCALA: FECHA:
INGENIERIA: 00-00-00
ACERCAO: FECHA: 00-00-00
ARCHIVO: 00-00-00
A-9



VISTA PLANTA GENERAL
ESCALA 1 : 2000



VISTA PLANTA GENERAL

ESCALA 1 : 500

UNIVERSIDAD LA GRAN COLOMBIA
FACULTAD DE ARQUITECTURA

PROYECTO:
EL REBREGO UNA EXPERIENCIA EN EL PASAJE

LOCALIZACION:
BOGOTÁ D.C.
LOCALIDAD DE BOSQA
UPZ 87 TINTAL SUR

CONVENIONES:
TRANSITABLE
NO TRANSITABLE
PÉRGOLAS

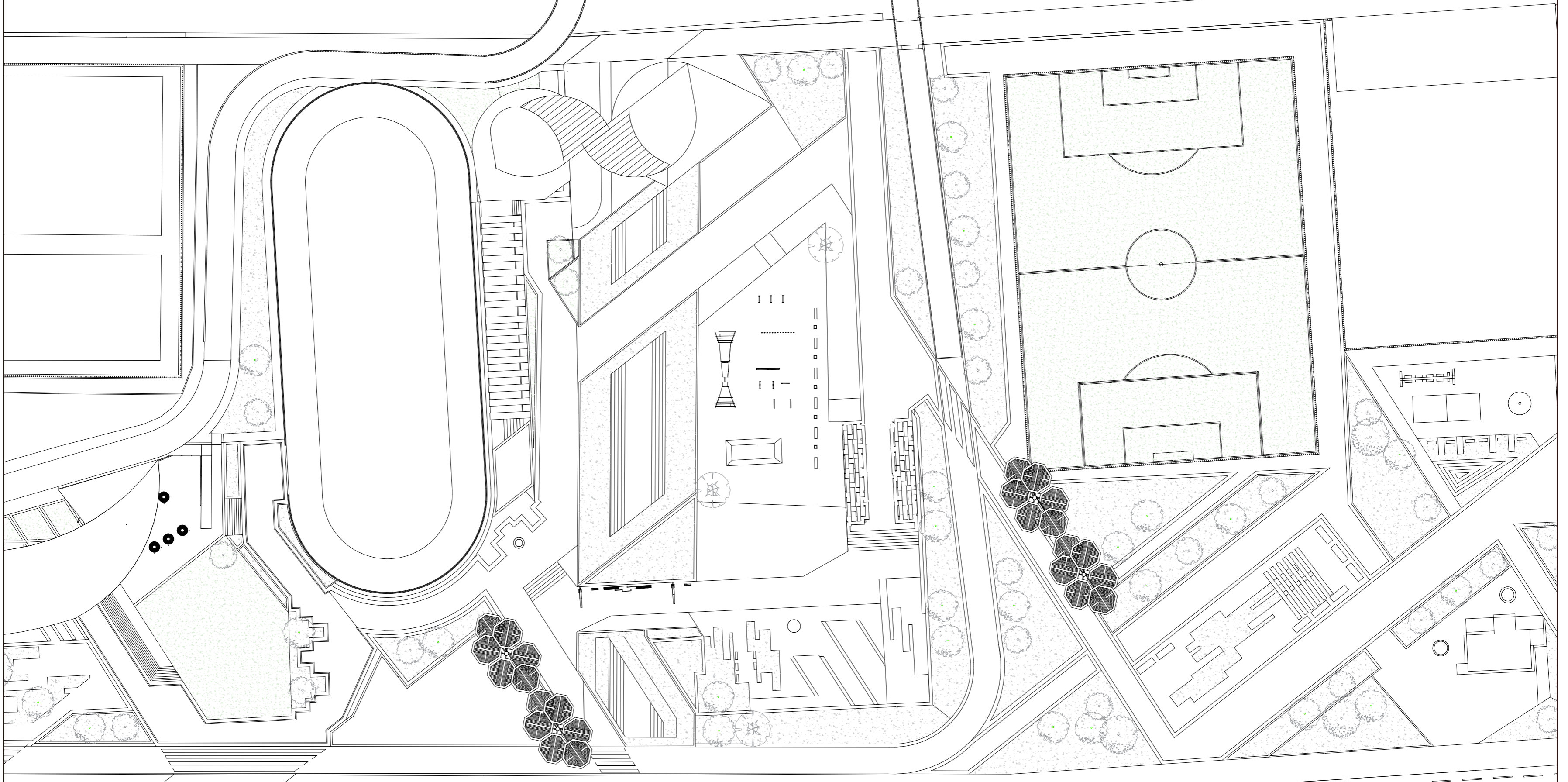

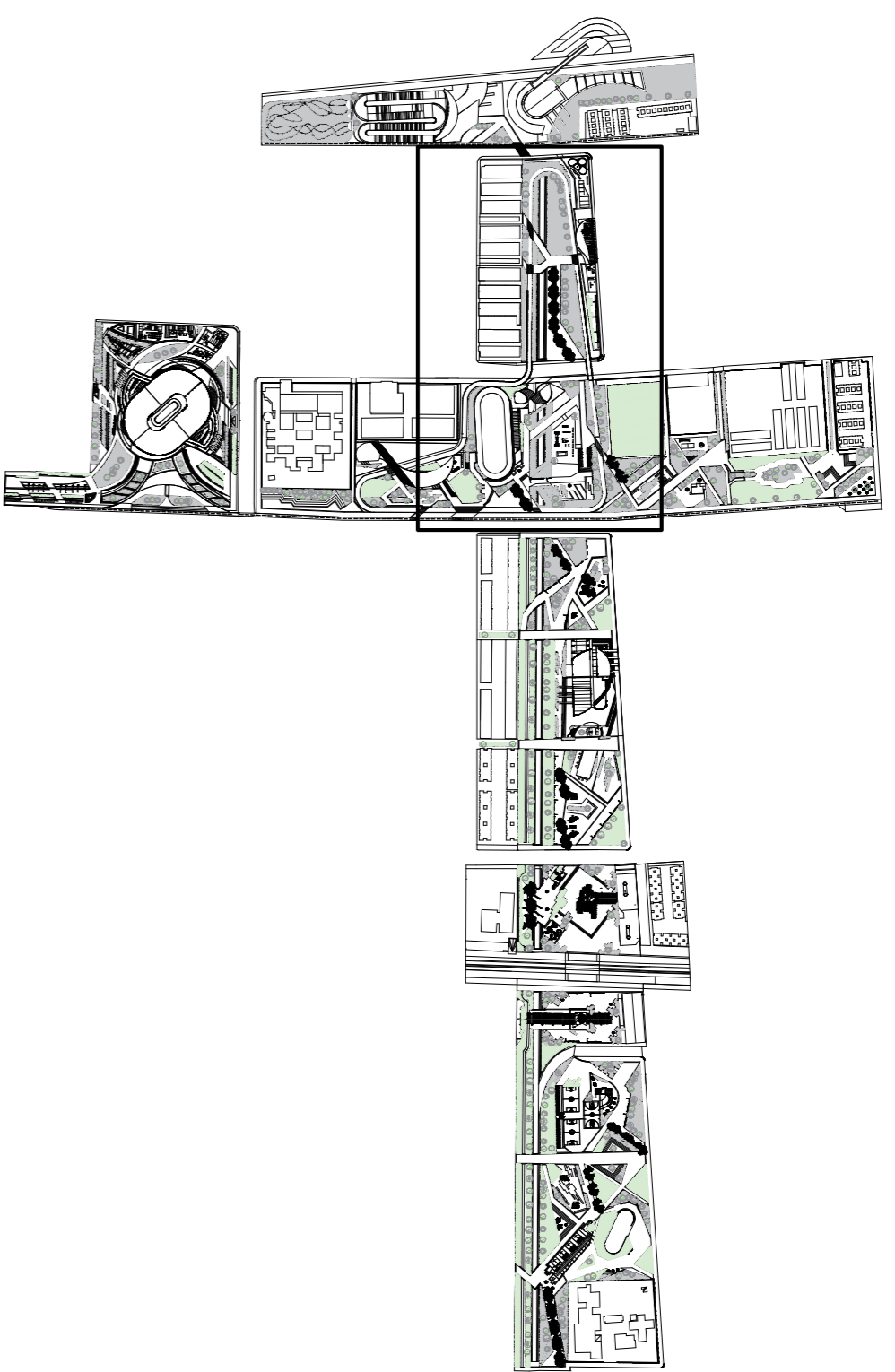
MODIFICACIONES:
FECHA
1. MODIFICACION 00-00-00
2. MODIFICACION 00-00-00

OBSERVACIONES:

ENTREGA:


CONTENIDO:
DESCRIPCION DEL PLANO

LOCALIZACION DEL AREA:
www.serviciopublico.gov.co
ESCALA: INGENIERIA
FECHA: 08-08-00
ACERDO: PEREGRINA
ARCHIVO: DWG
PROYECTO: A-10



VISTA PLANTA GENERAL

ESCALA 1 : 500



UNIVERSIDAD LA GRAN
COLOMBIA
FACULTAD DE ARQUITECTURA

PROYECTO:
EL REBORDAJE EXPERIENCIA EN
EL PASAJE

LOCALIZACION:
BOGOTÁ D.C.
LOCALIDAD DE BOGSA
UPZ 87 TINTAL SUR

CONVENIONES:
TRANSPARENTABLE
NO TRANSPARENTABLE
PERGOLAS

MODIFICACIONES:
FECHA
1. MODIFICACION 00-00-00
2. MODIFICACION 00-00-00

OBSERVACIONES:

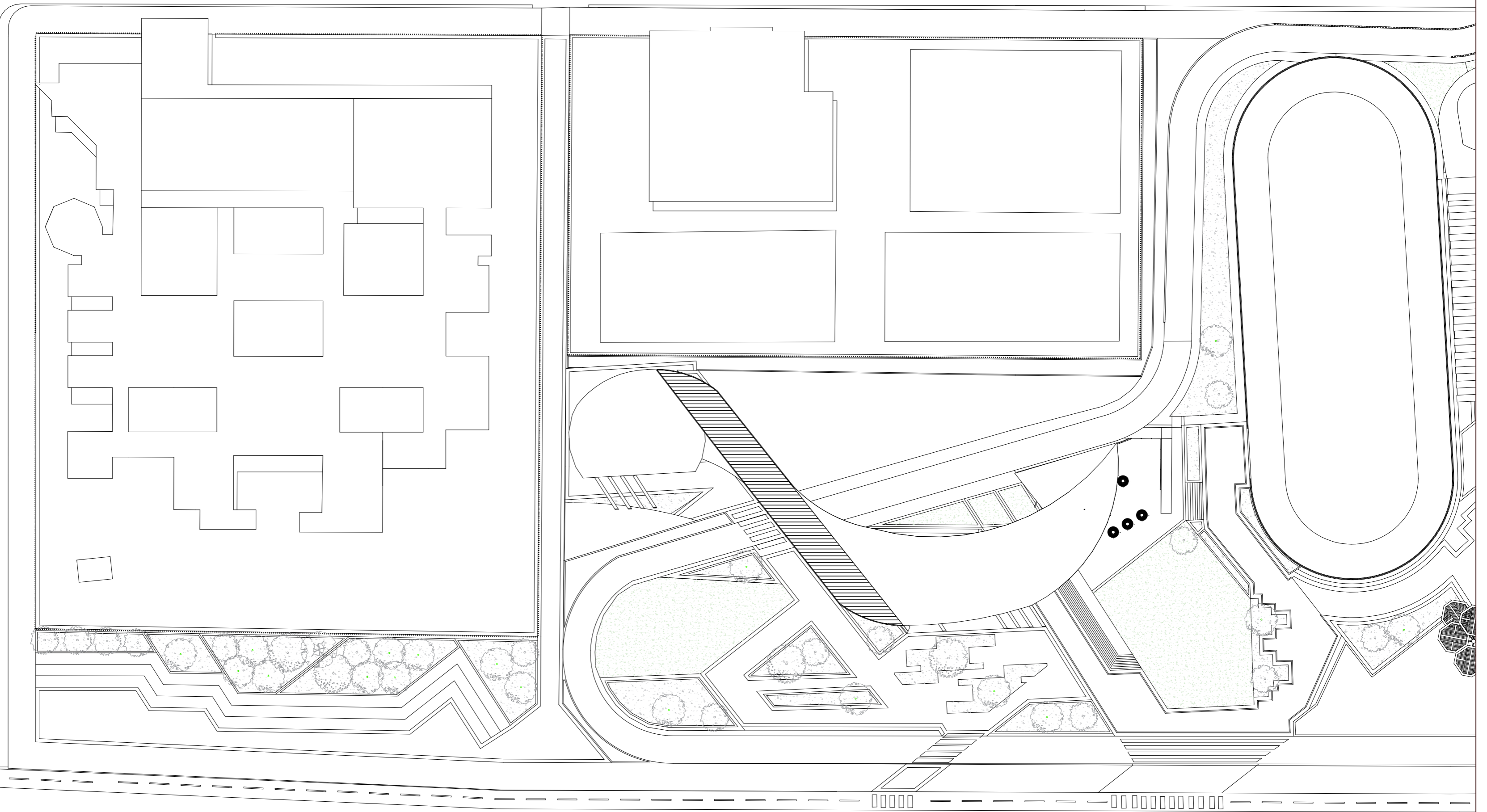
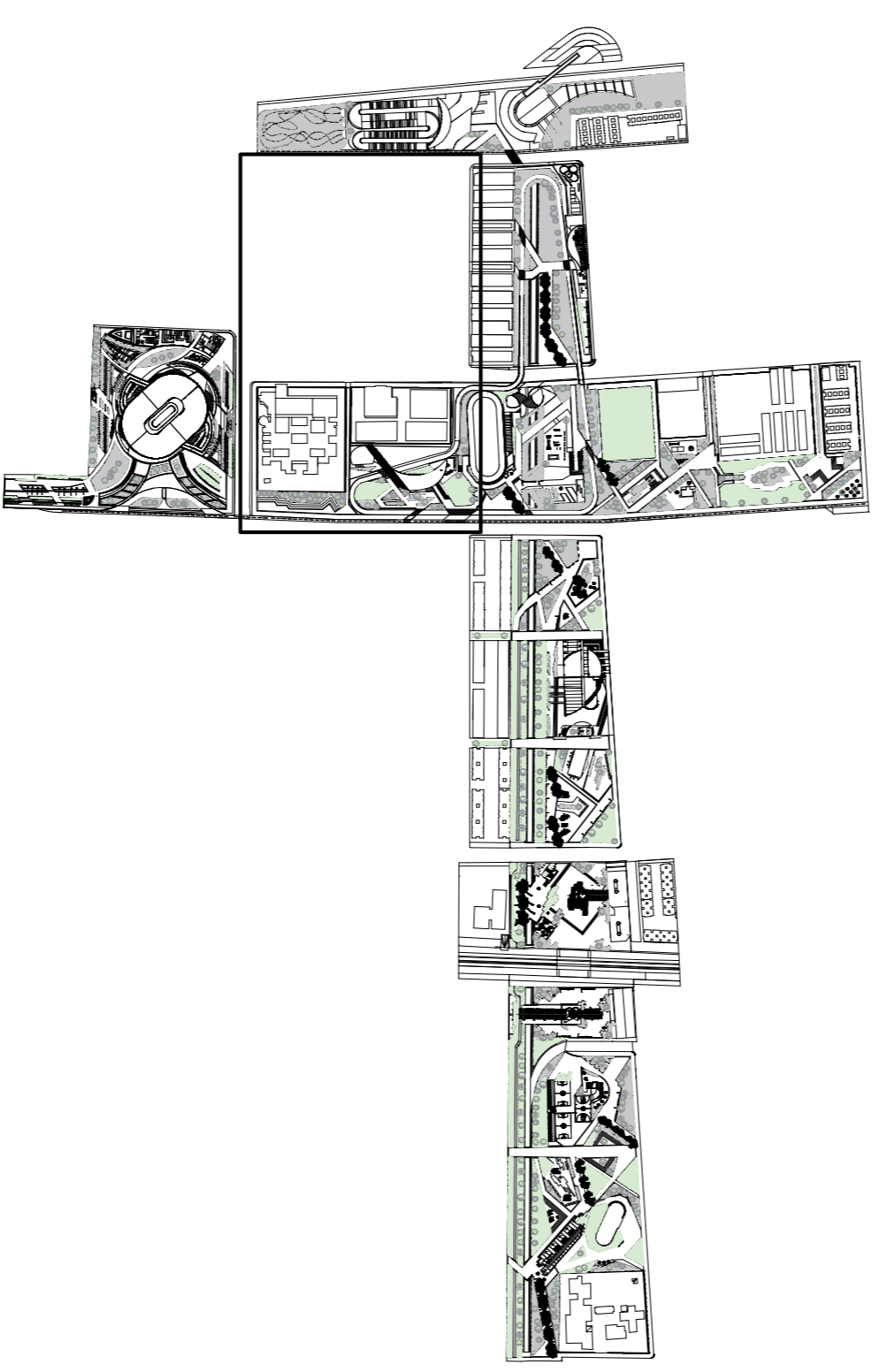

RECIBE:

ENTREGA:

ENTREGA:

CONTENIDO:
DESCRIPCION DEL PLANO

LOCALIZACION DEL ARCHIVO
WWW.SERVICIOECCOZ.COM
ESCALA: FECHA: 00-00-00
INGENIERIA: FECHA: 00-00-00
ARCHIVO: FECHA: 00-00-00
ARCHIVO: FECHA: 00-00-00
A-1-3



41 V

UNIVERSIDAD LA GRAN
COLOMBIA
FACULTAD DE ARQUITECTURA

PROYECTO:
EL REBORDAJE EXPERIENCIA EN
EL PASAJE

LOCALIZACION:
BOGOTÁ D.C.
LOCALIDAD DE BOSQA
UPZ 87 TINTAL SUR

CONVENIONES:
 TRANSITABLE
 NO TRANSITABLE
 PÉRGOLAS

MODIFICACIONES:
 FECHA
 1. MODIFICACION 00-00-00
 2. MODIFICACION 00-00-00

OBSERVACIONES:

RECIBE:

ENTREGA:

ENTREGA:


CONTENIENTE:
DESCRIPCION DEL PLANO

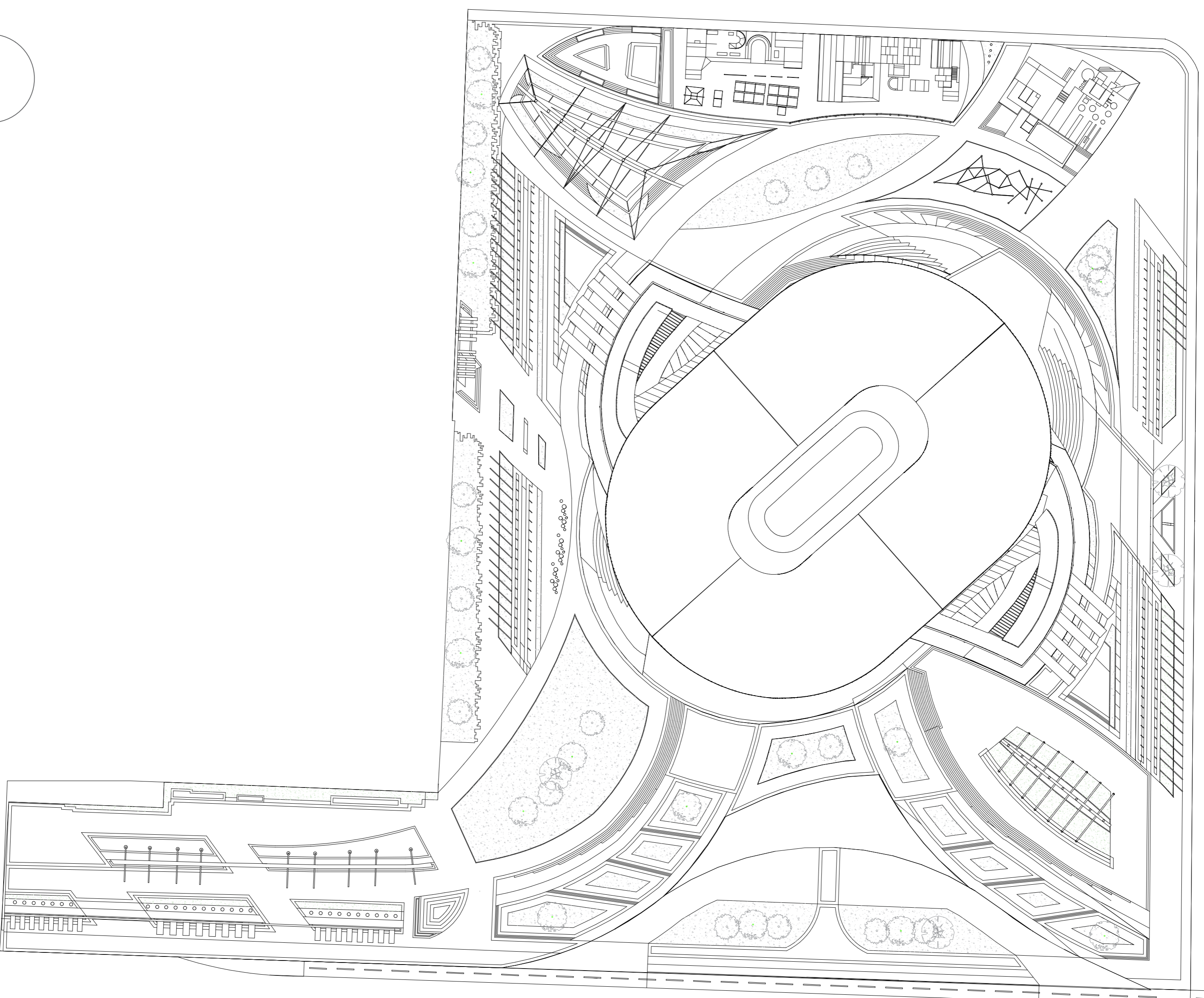
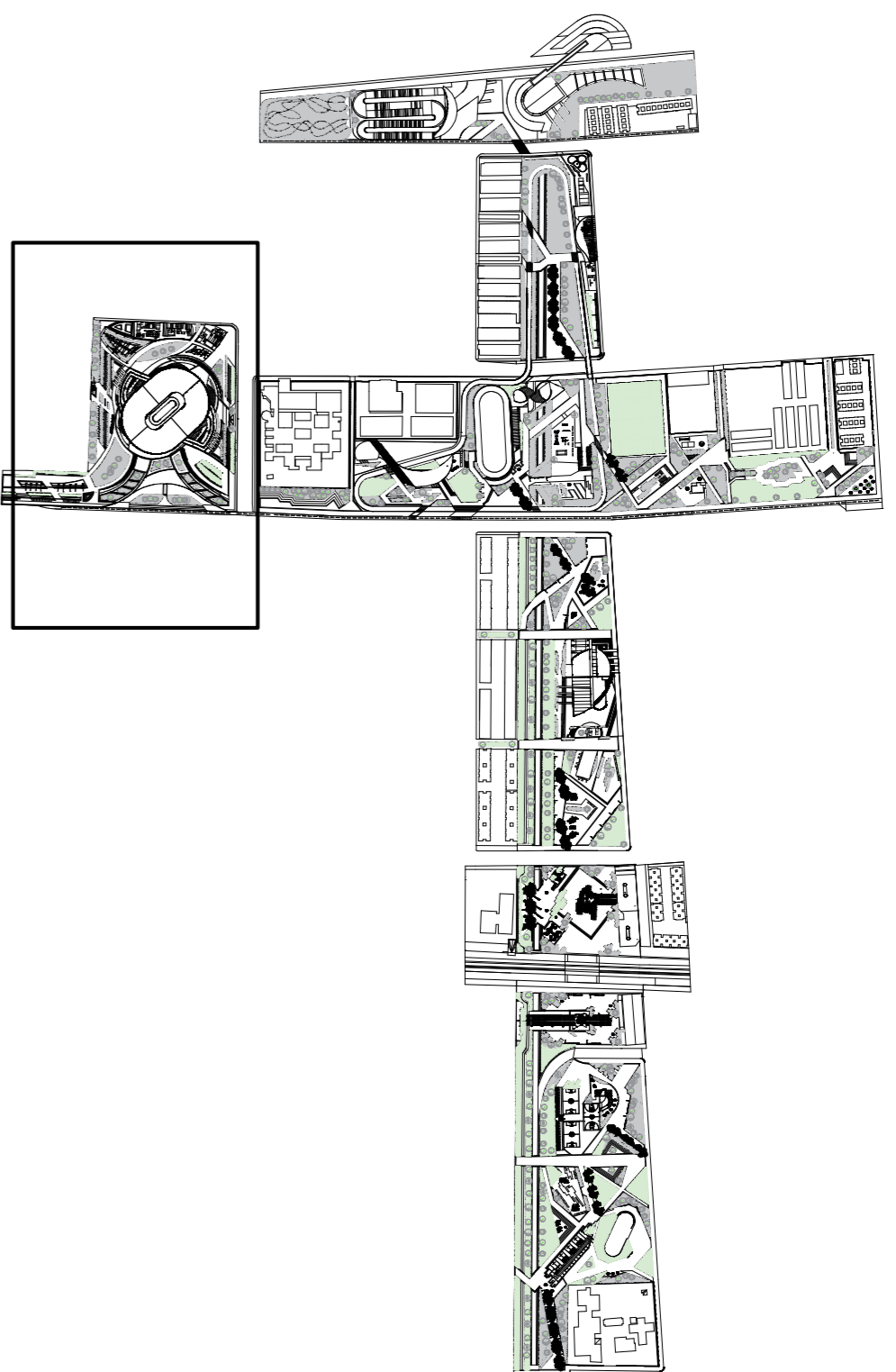
LOCALIZACION DEL AREA:
www.serviciofisco.gov.co

ESCALA: PSEÑA
INGENIERIA: 08-08-00
ACERCAO: FERIA COPIA
ARCHIVO: 00-00-00

PROYECTO:
A-14


VISTA PLANTA GENERAL
ESCALA 1 : 500





VISTA PLANTA GENERAL

ESCALA 1 : 500



UNIVERSIDAD LA GRAN
COLOMBIA
FACULTAD DE ARQUITECTURA

PROYECTO:
EL REBORDAJE EXPERIENCIA EN
EL PASAJE

LOCALIZACION:
BOGOTÁ D.C.
LOCALIDAD DE BOSCA
UPZ 87 TINTAL SUR

CONVENIONES:
 TRANSITABLE
 NO TRANSITABLE
 PÉRGOLAS

MODIFICACIONES:
 FECHA
 1. MODIFICACION. 00-00-00
 2. MODIFICACION. 00-00-00

OBSERVACIONES:

RECIBE:

ENTREGA:

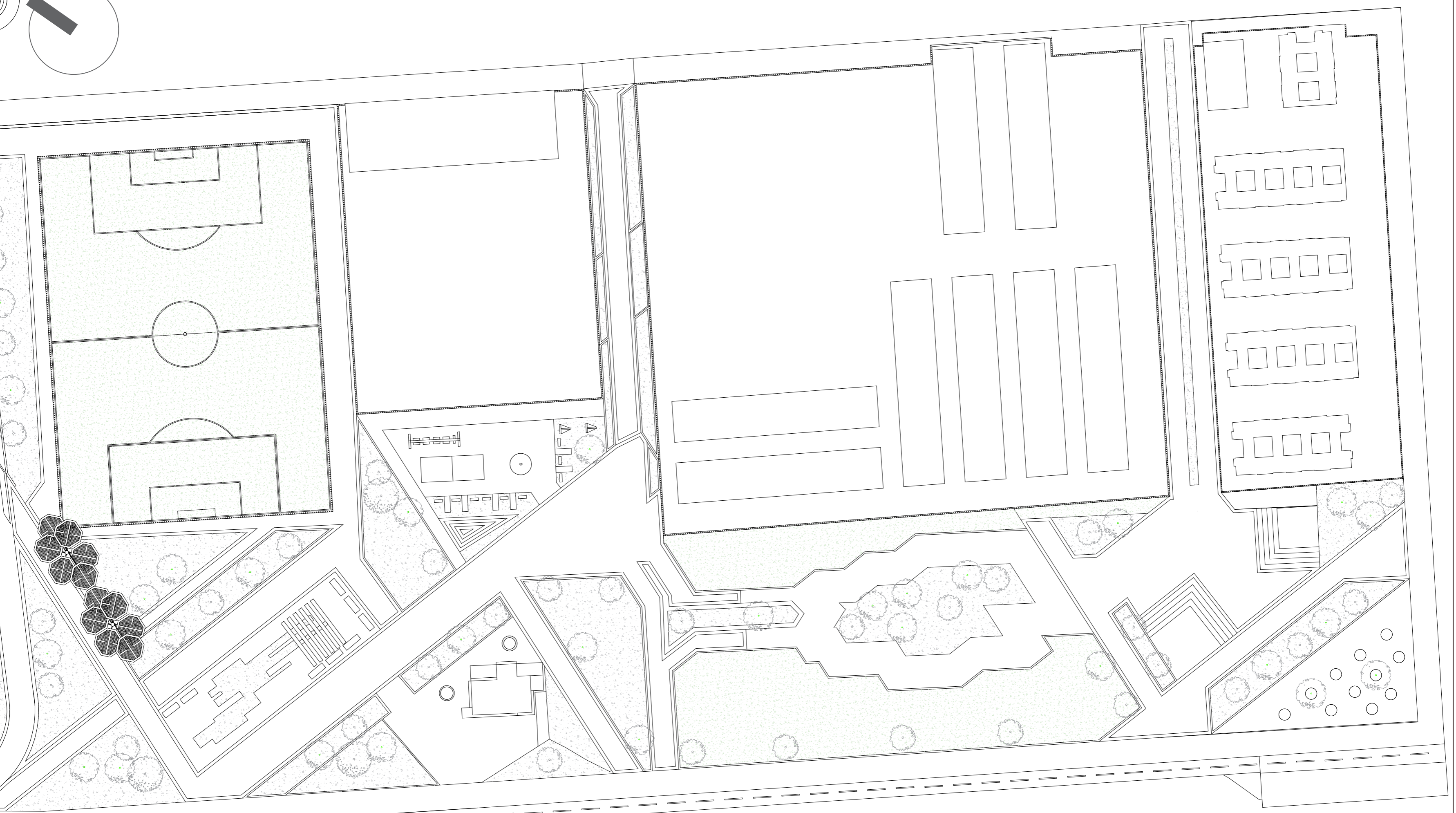
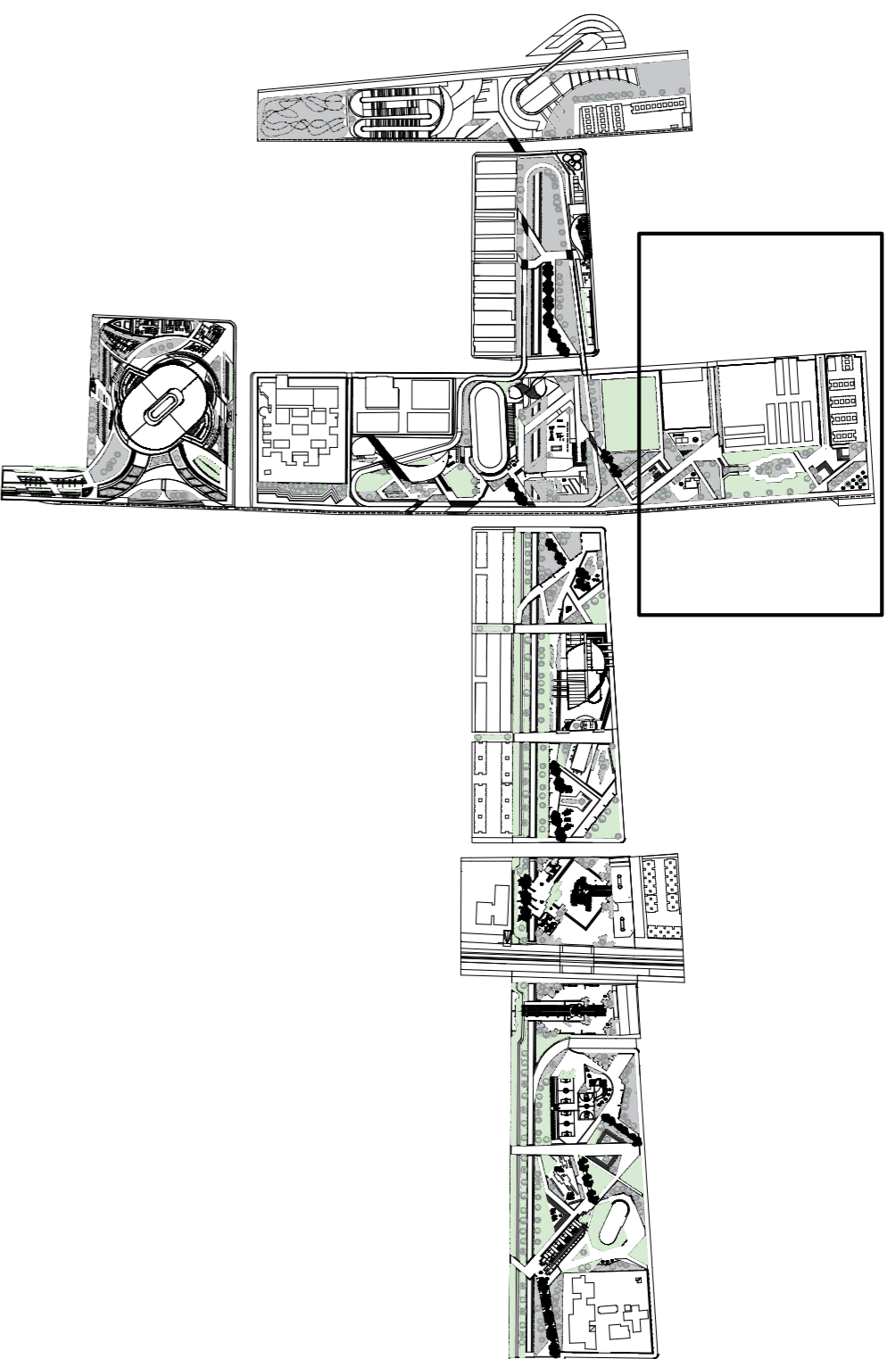
ENTREGA:

CONTENIENTE:
DESCRIPCION DEL PLANO

LOCALIZACION DEL AREA:
www.servicio.gov.co/ma


ESCALA: PESCA
 INGENIERIA: 00-00-00
 ARCHIVO: PERIODICA
 ARCHIVO: 00-00-00

PROYECTO:
A-15



VISTA PLANTA GENERAL

ESCALA 1 : 500



UNIVERSIDAD LA GRAN
COLOMBIA
FACULTAD DE ARQUITECTURA

PROYECTO:
EL REBREGO LA EXPERIENCIA EN
EL PASAJE

LOCALIZACIÓN:
BOGOTÁ D.C.
LOCALIDAD DE BOSQA
UPZ 87 TINTAL SUR

CONVENIONES:
 TRANSITABLE
 NO TRANSITABLE
 PÉRGOLAS

MODIFICACIONES:

 FECHA:
 1. MODIFICACION 00-00-00
 2. MODIFICACION 00-00-00

OBSERVACIONES:

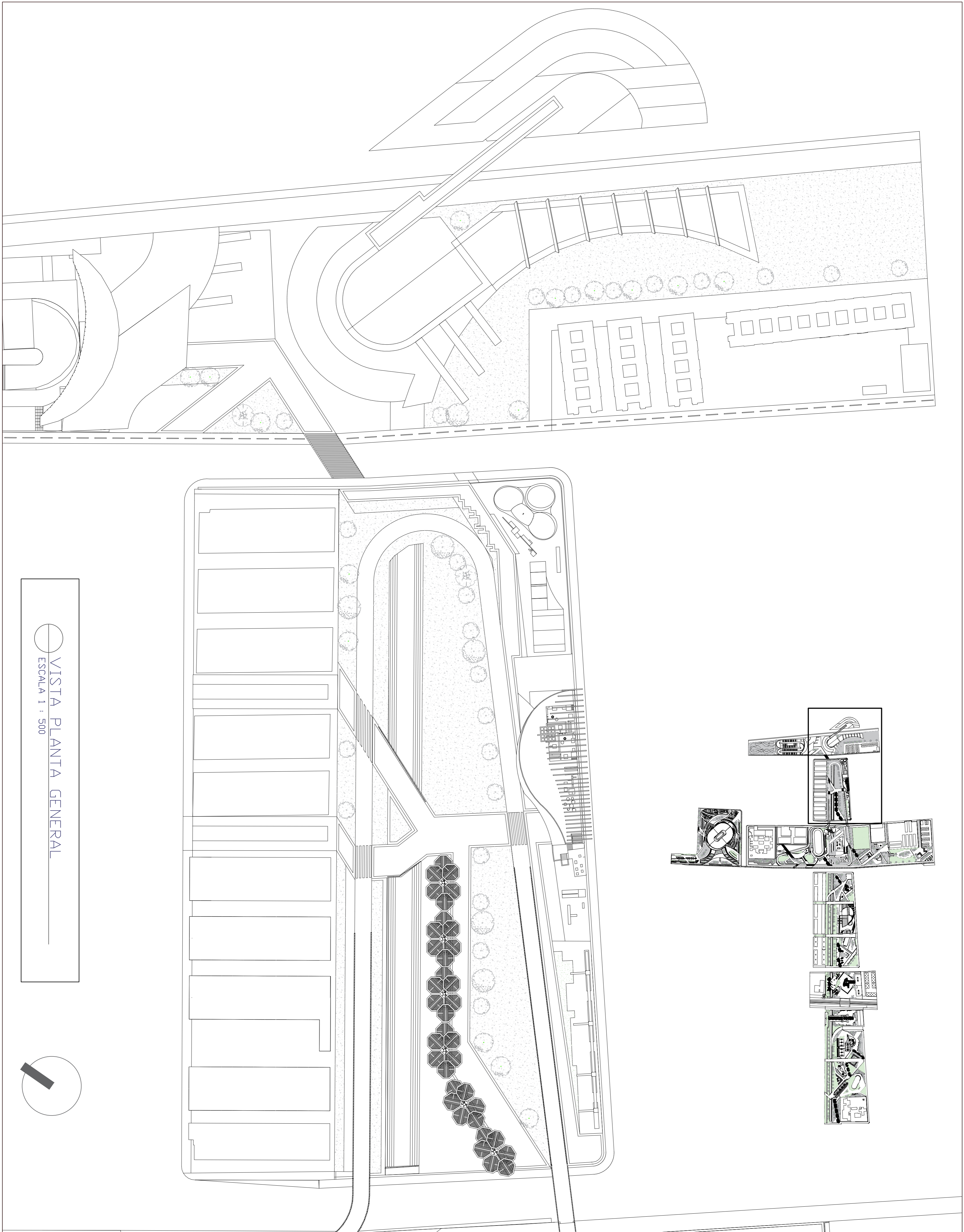
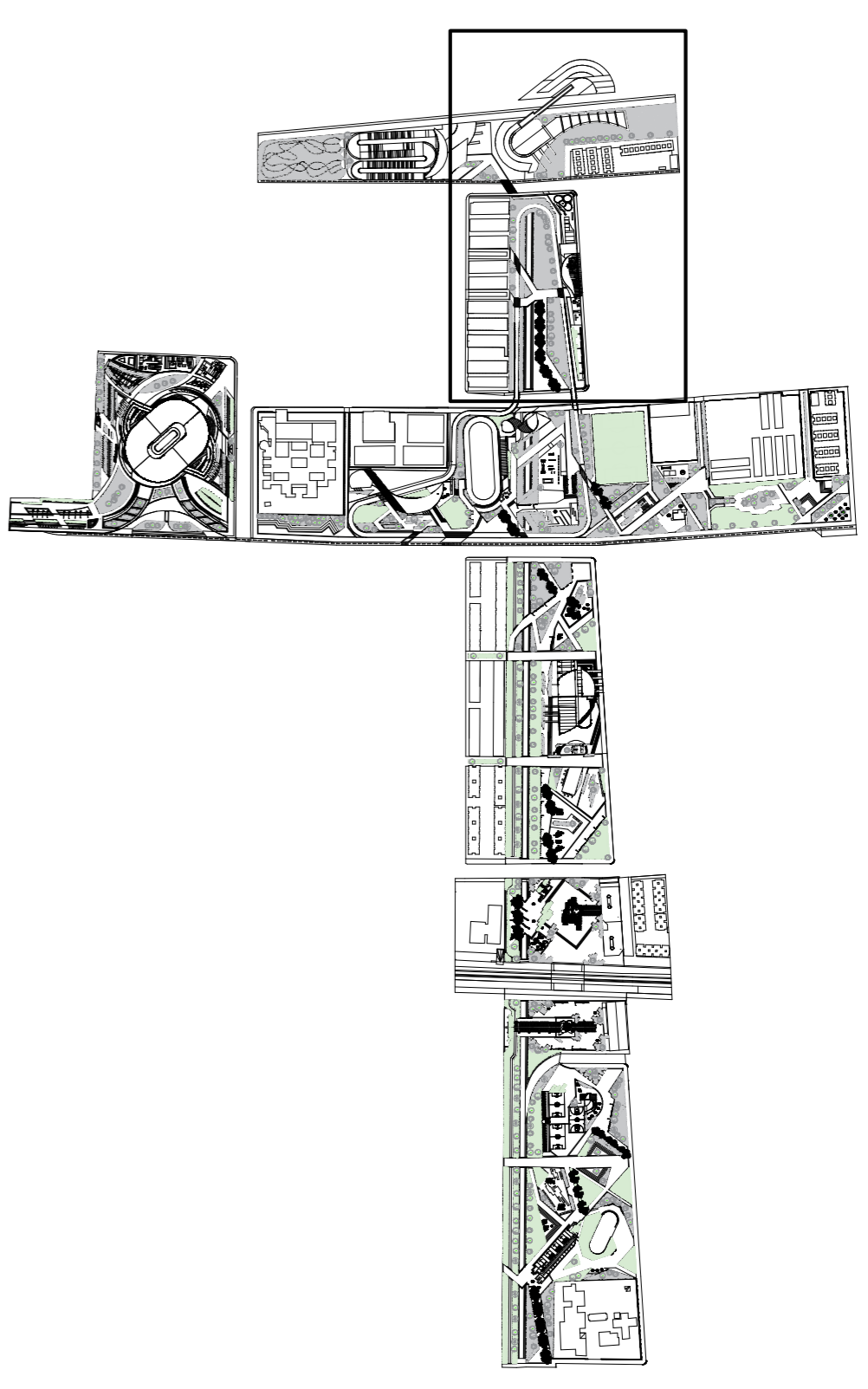
RECIBE:

ENTREGA:


ENTREGA:

CONTENIDO:
DESCRIPCION DEL PLANO

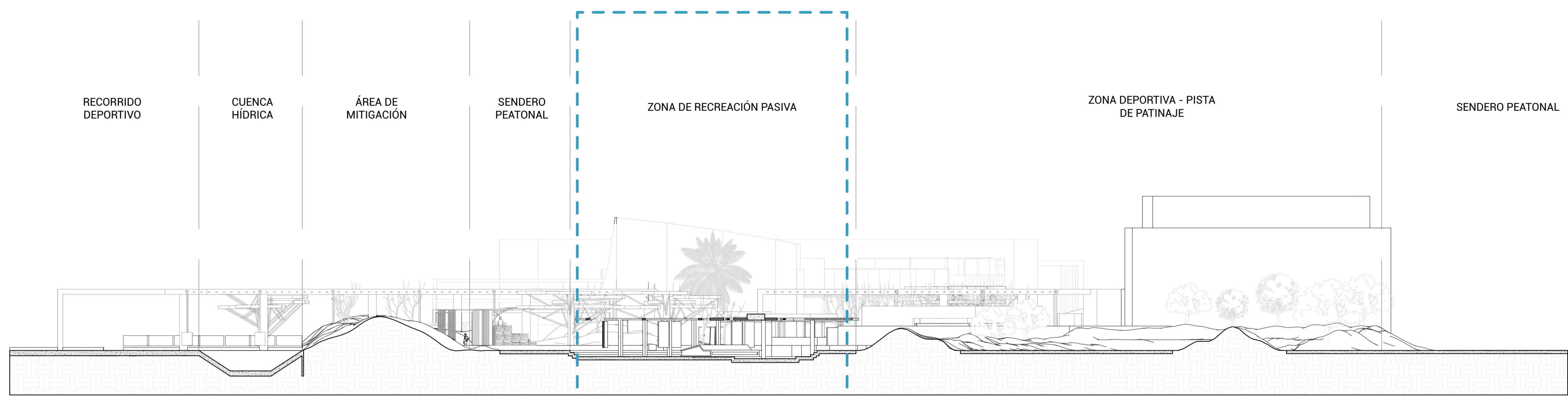
LOCALIZACION DEL ARCHIVO
www.servicio.usc.uzf.edu.co
 ESCALA: FECHA:
 INGENIERIA: 00-00-00
 ARCHIVO: FECHA: 00-00-00
 ARCHIVO: ARCHIVO: 00-00-00
 A-16



VISTA PLANTA GENERAL
 ESCALA 1 : 500

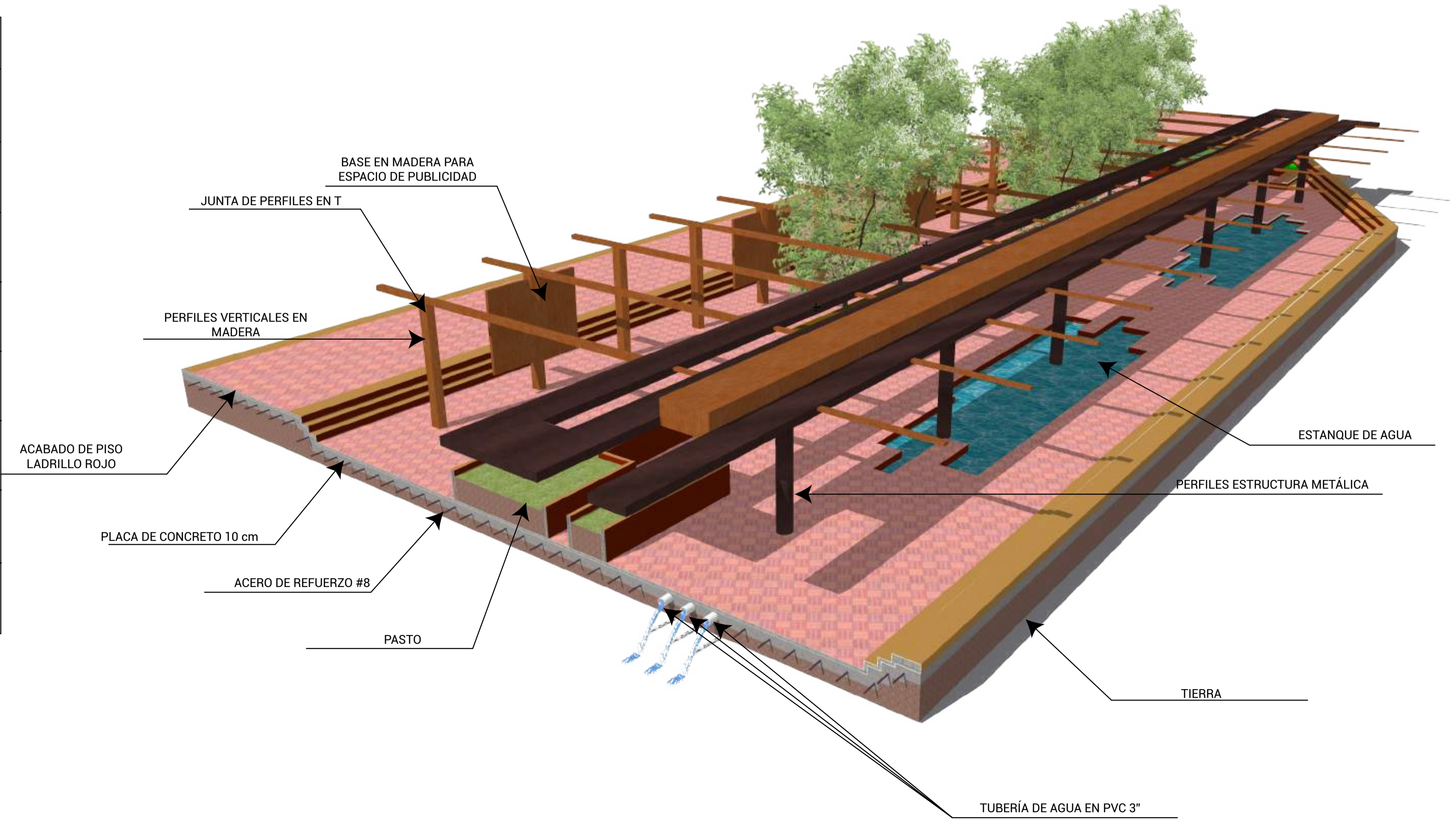


UNIVERSIDAD LA GRAN COLOMBIA FACULTAD DE ARQUITECTURA	PROYECTO: EL REBORDAJE EXPERIENCIA EN EL PASAJE	LOCALIZACION: BOGOTÁ D.C. LOCALIDAD DE BOSQA UPZ 87 TINTAL SUR	CONVENIENCIAS: TRANSITABLE NO TRANSITABLE PÉRGOLAS	MODIFICACIONES: 1. MODIFICACION. 00-00-00 2. MODIFICACION. 00-00-00	FECHA: 00-00-00	ENTREGA:	RECIBE:	CONTENIENTE:	DESCRIPCION DEL PLANO	LOCALIZACION DEL ARCHIVO: www.servicioalcliente.com	ESCALA: ARCHIVO: 00-00-00 ARCHIVO: 00-00-00	PROYECTO: A-17
--	--	---	---	---	--------------------	----------	---------	--------------	-----------------------	--	---	-------------------



SECCIÓN URBANA 1
ESCALA 1:250

TABLA DE MATERIALES	
Pieza urbana 1	
	AGUA Se usa para ambientar el espacio con pequeños espejos de agua que puedan refrescar el espacio.
	TIERRA Material base del terreno intervenido
	CONCRETO AGREGADO Material fundamental que sirve para la placa de limpieza entre la tierra y la placa de concreto base.
	LADRILLO ROJO Material utilizado especialmente para las materas del espacio.
	CESTA DE LADRILLO Material utilizado para la superficie del piso del espacio especificado.
	MADERA DE CEREZO Material empleado en la estructura apergolada que sirve para protegerse de la luz solar.
	ALUMINIO OSCURO Material estructural que sostiene las cubiertas apergoladas.
	GRANITO AMARILLO Material utilizado en la huella de los escalones, y los bordes que separan los materiales.



DETALLE URBANO ZONA DE RECREACIÓN PASIVA

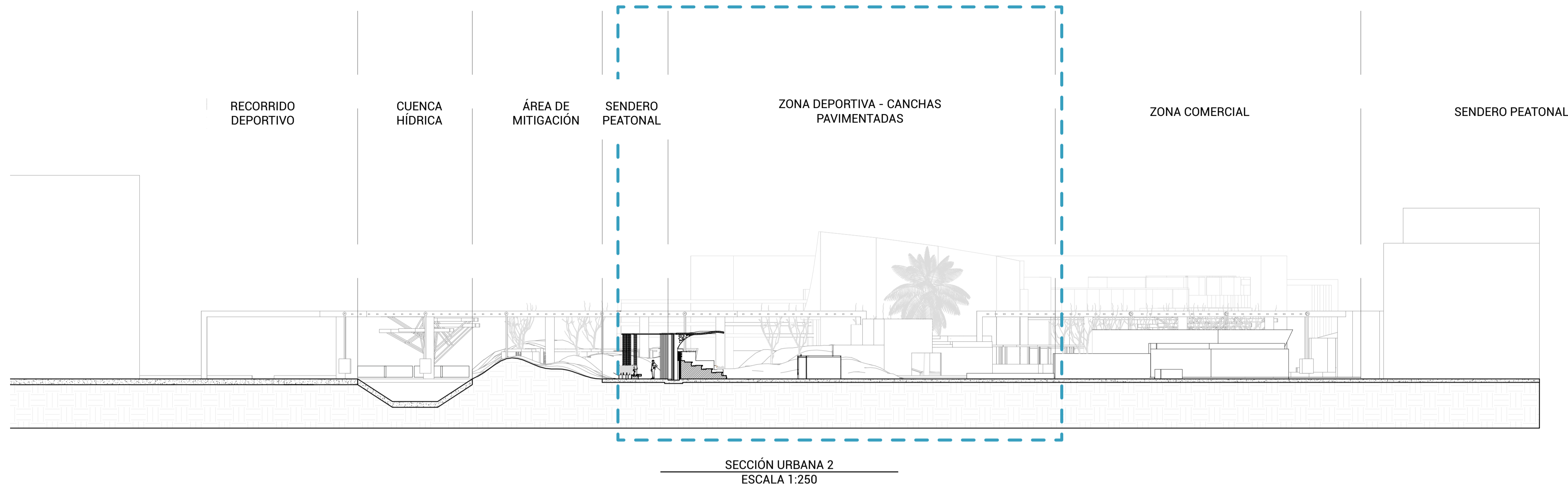
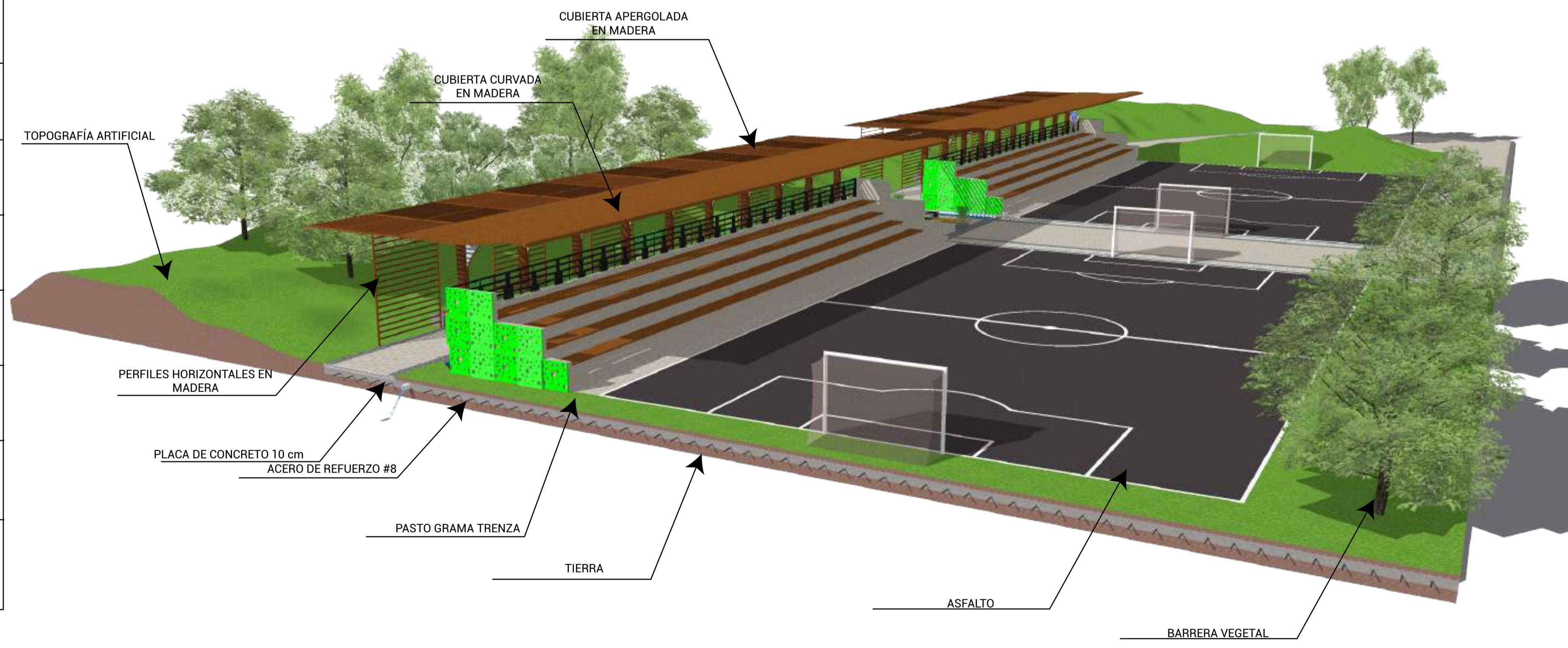


TABLA DE MATERIALES	
Pieza urbana 2	
	AGUA Se usa para ambientar el espacio con pequeños espejos de agua que puedan refrescar el espacio.
	TIERRA Material base del terreno intervenido
	CONCRETO AGREGADO Material fundamental que sirve para la placa de limpieza entre la tierra y la placa de concreto base.
	BLOQUE DE RETENCIÓN Material utilizado para las separaciones o dilataciones entre materiales.
	AZULEJO RECTÁNGULAR Material utilizado para la superficie del piso del espacio especificado.
	ASFALTO Material empleado para las canchas deportivas públicas de fútbol y baloncesto.
	ALUMINIO OSCURO Material envolvente de las graderías.
	MADERA BAMBÚ Material utilizado en cubierta y elemento apergolado de las graderías.



DETALLE URBANO ZONA DE RECREACIÓN PASIVA

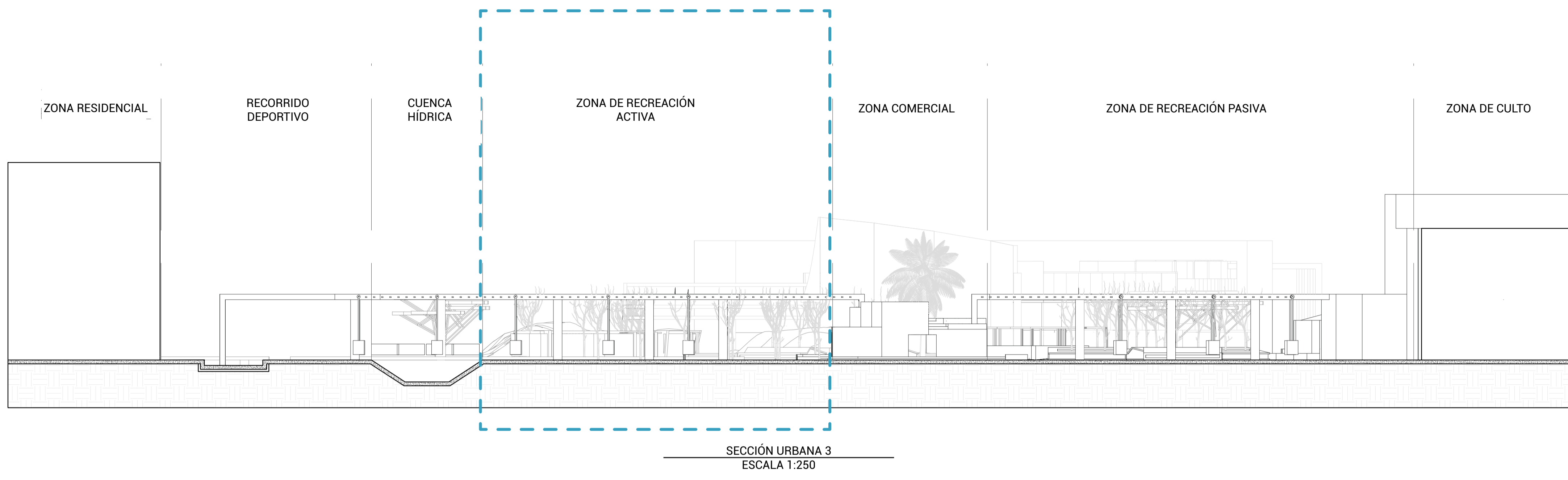


TABLA DE MATERIALES	
Pieza urbana 3	
	AGUA Se usa para ambientar el espacio con pequeños espejos de agua que puedan refrescar el espacio.
	TIERRA Material base del terreno intervenido
	CONCRETO AGREGADO Material fundamental que sirve para la placa de limpieza entre la tierra y la placa de concreto base.
	GRAMA Material utilizado para ambientar el espacio y permitir una relación natural.
	AZULEJO RECTÁNGULAR Material utilizado para la superficie del piso del espacio especificado.
	REVESTIMIENTO CLARO Material empleado para la zona de la plazoleta de recreación pasiva.
	GRANITO GRIS Material utilizado en la huella de los escalones, y los bordes que separan los materiales.



DETALLE URBANO ZONA DE RECREACIÓN ACTIVA

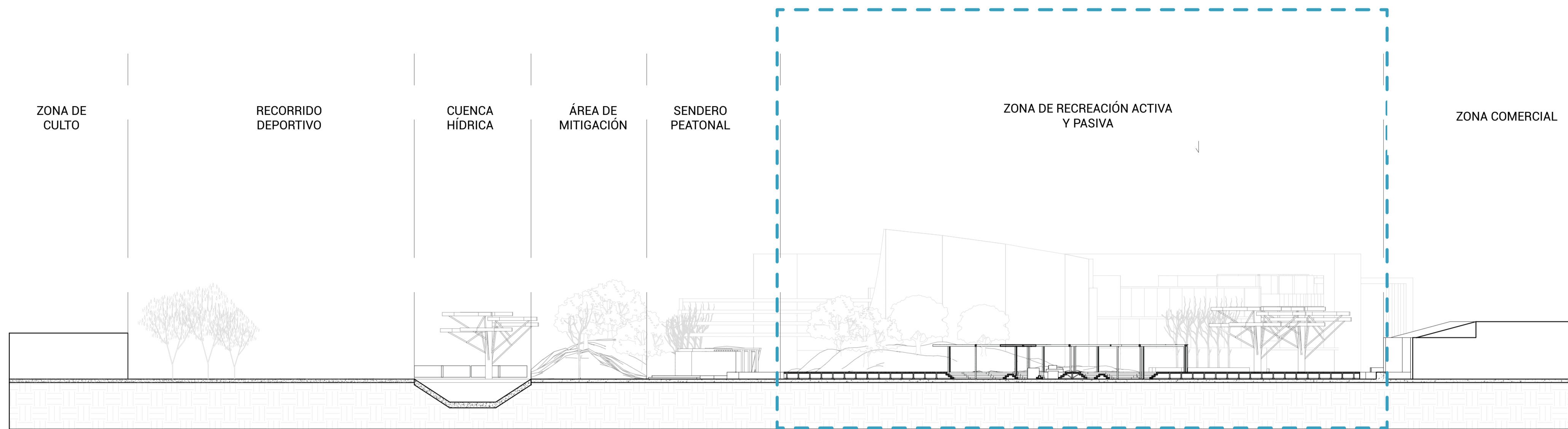



TABLA DE MATERIALES

Pieza urbana 4



AGUA
Se usa para ambientar el espacio con pequeños espejos de agua que puedan refrescar el espacio.



TIERRA
Material base del terreno intervenido



CONCRETO AGREGADO
Material fundamental que sirve para la placa de limpieza entre la tierra y la placa de concreto base.




MADERA CEDRO
Material utilizado para el elemento apergolado que permita la protección de luz solar.



GRANITO GRIS
Material utilizado para la superficie del la huella de los escalones.



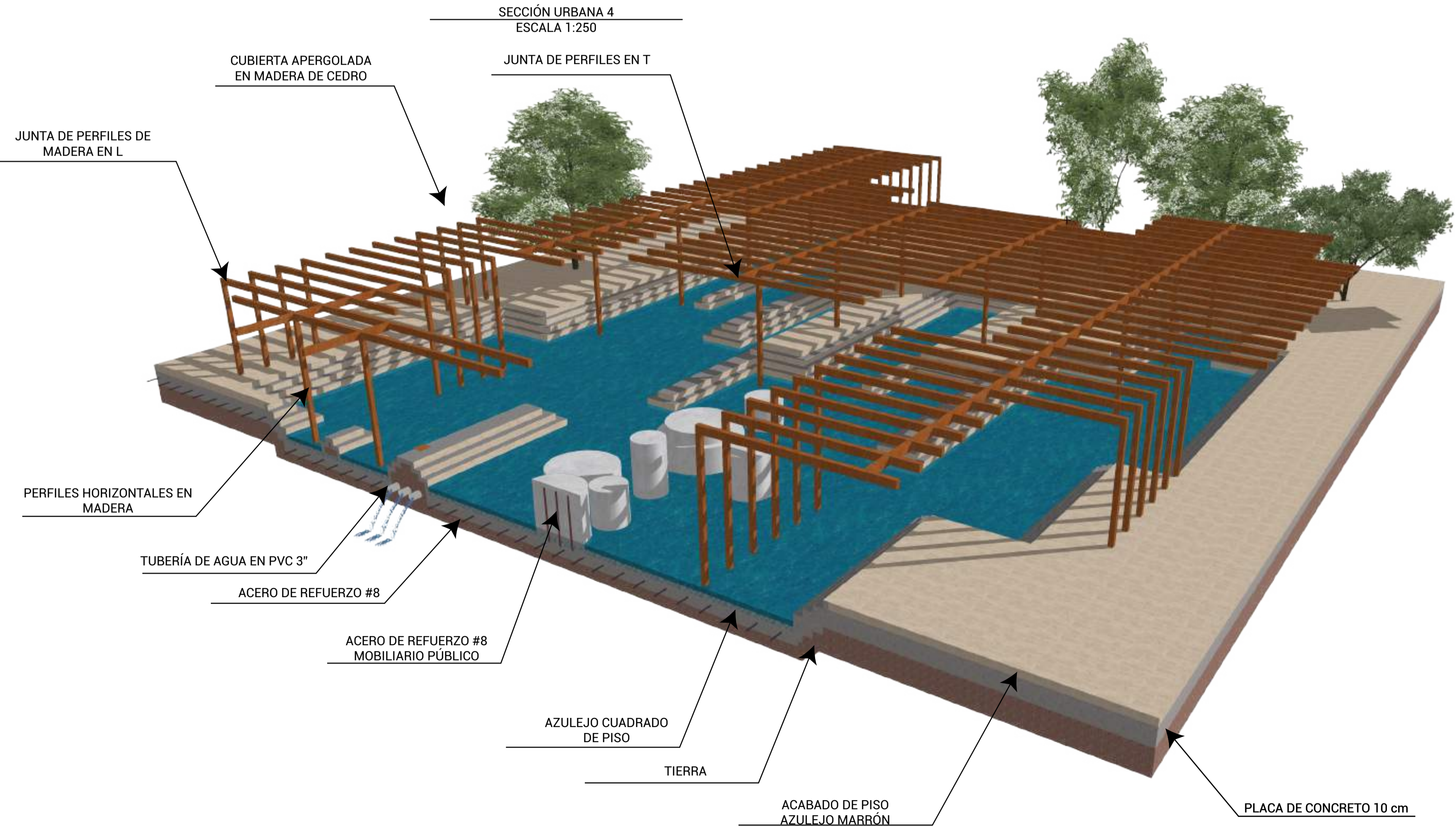
AZULEJO MARRÓN
Material empleado para la superficie de piso de la zona especificada.



AZULEJO CUADRADO AZUL
Material utilizado para la superficie del espejo de agua, este material permite ser transitable.

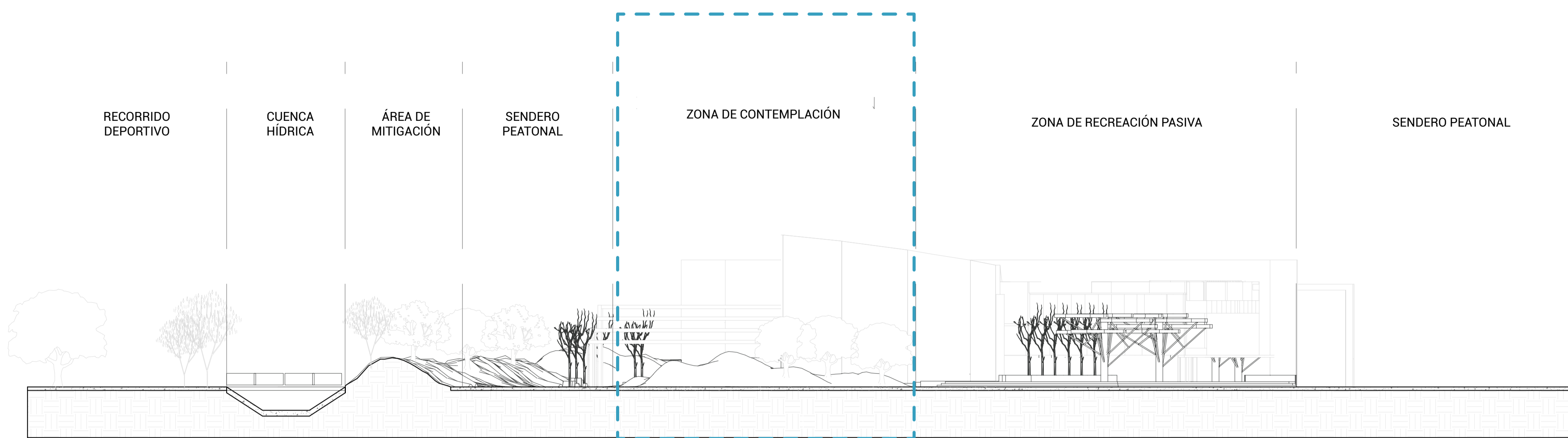


CONCRETO PULIDO
Material utilizado para el mobiliario lúdico que estará dentro del espejo de agua.

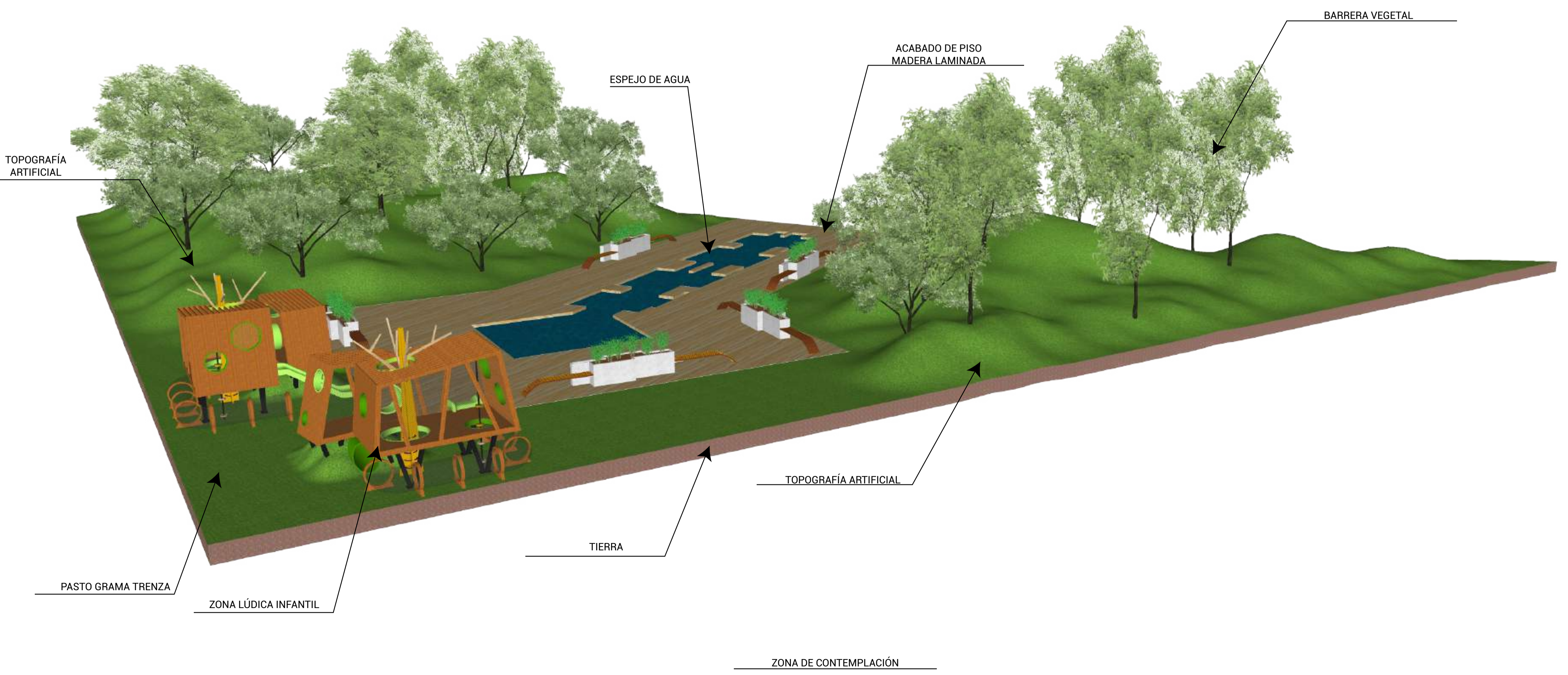


**DETALLE URBANO ZONA DE RECREACIÓN
ACTIVA Y PASIVA**

**SECCIÓN URBANA 4
ESCALA 1:250**

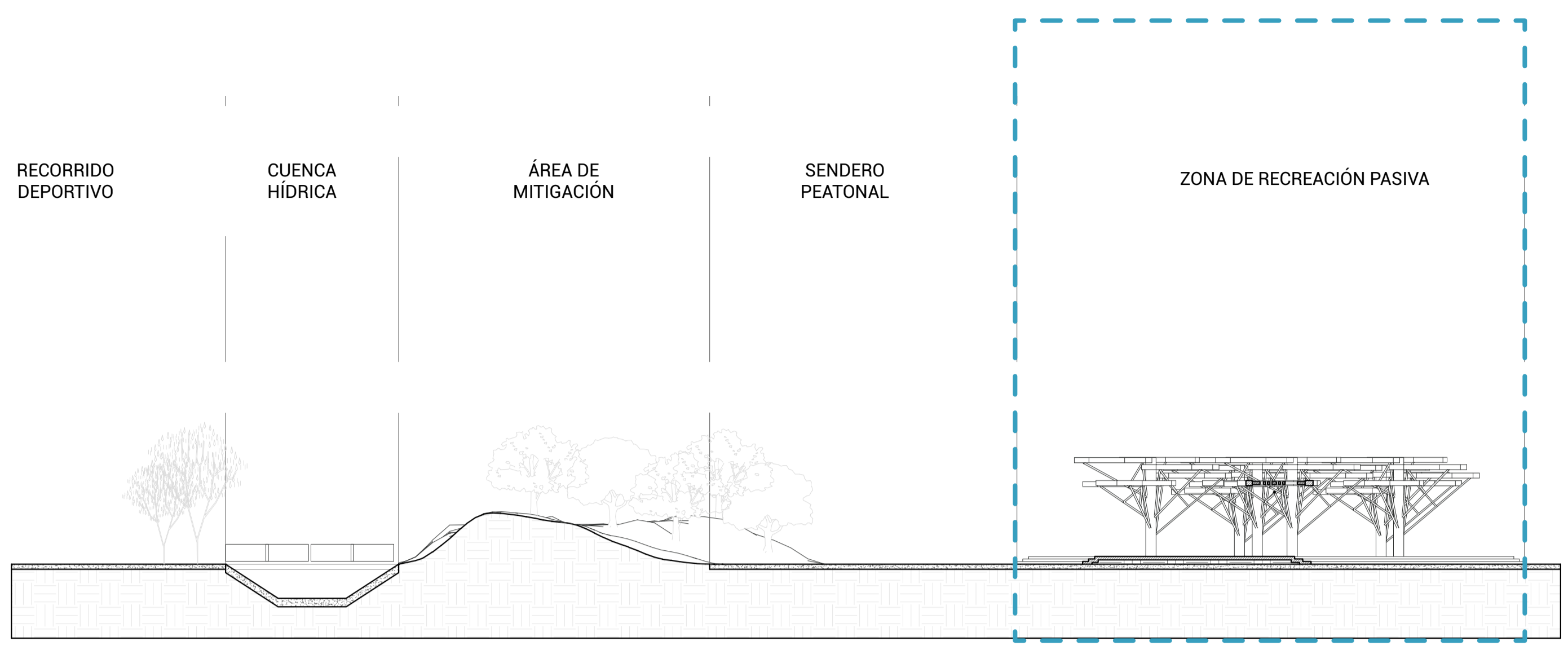


SECCIÓN URBANA 5
ESCALA 1:250

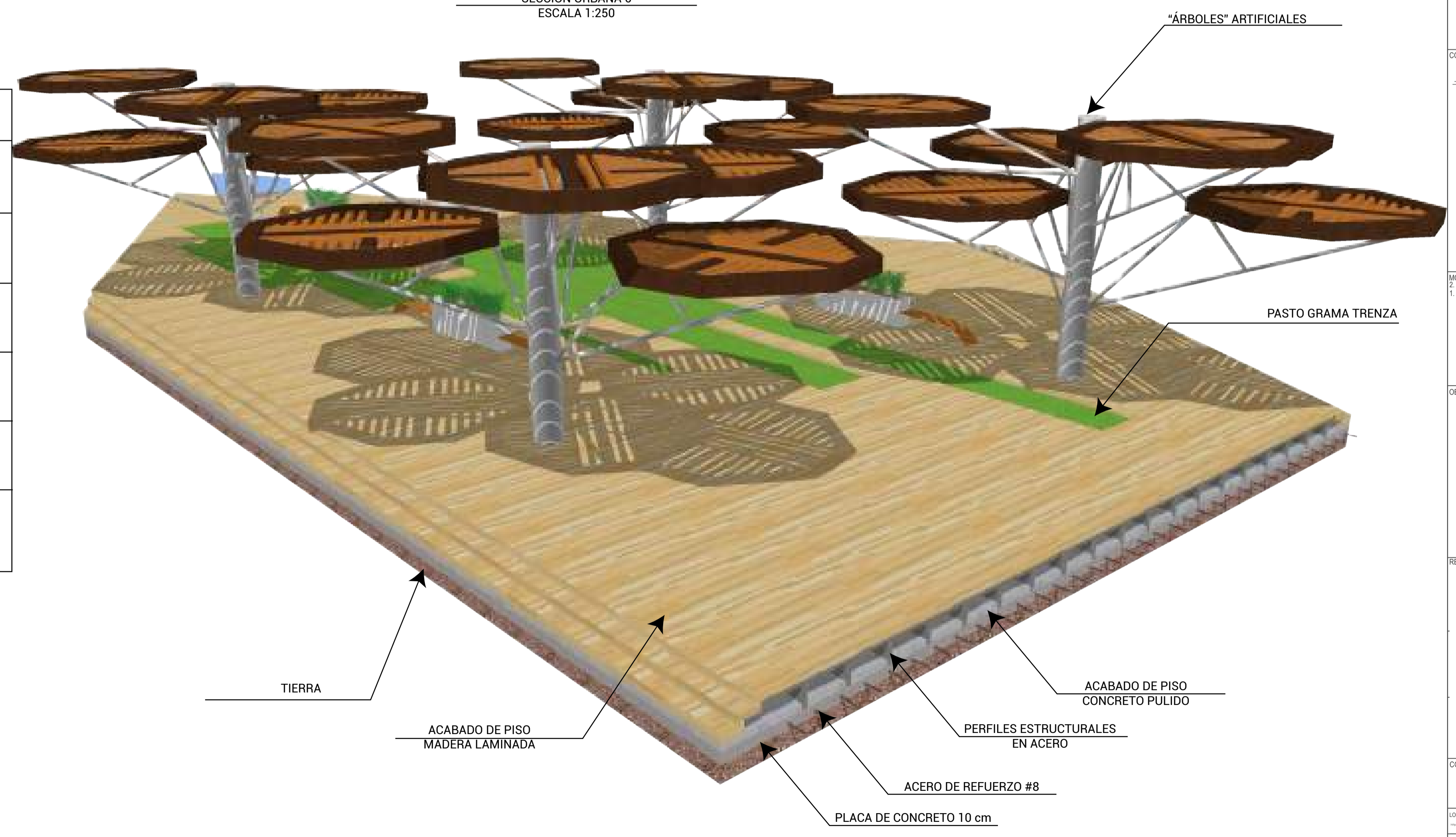


ZONA DE CONTEMPLACIÓN

022		A-022		NOVIEMBRE	
UNIVERSIDAD LA GRAN COLOMBIA FACULTAD DE ARQUITECTURA					
PROYECTO: EL RECREO, EXPERIENCIAS EN EL PAISAJE					
LOCALIZACIÓN: BOGOTÁ D.C. LOCALIDAD DE BOSA UPZ 87 TINTAL SUR Descripción de ubicación:					
CONVENCIONES: Indicador de nivel					
MODIFICACIONES: 2. MODIFICACION. 1. MODIFICACION.					
FECHA: 20-11-20 00-00-00					
OBSERVACIONES:					
RECIBE:					
CONTIENE: DETALLE PIEZA URBANA					
LOCALIZACIÓN DEL ARCHIVO					
ESCALA	FECHA	20-11-20			
ARCHIVO	FECHA COPIA	00-00-00			
REVISOR	PLANTILLA	A-022			
					022



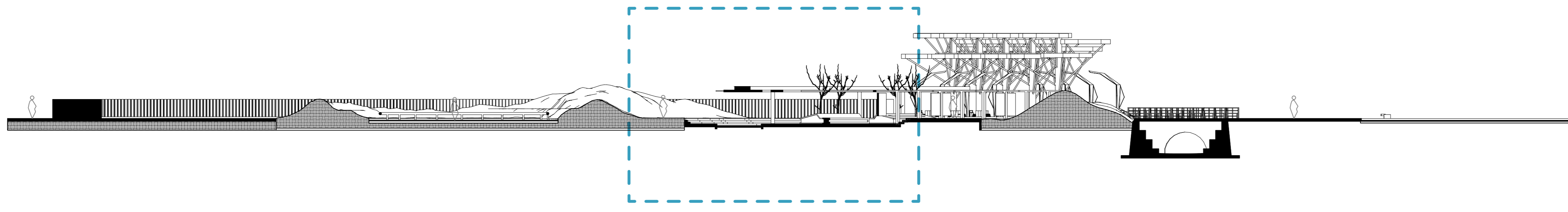
SECCIÓN URBANA 6
ESCALA 1:250



DETALLE URBANO ZONA DE RECREACIÓN PASIVA

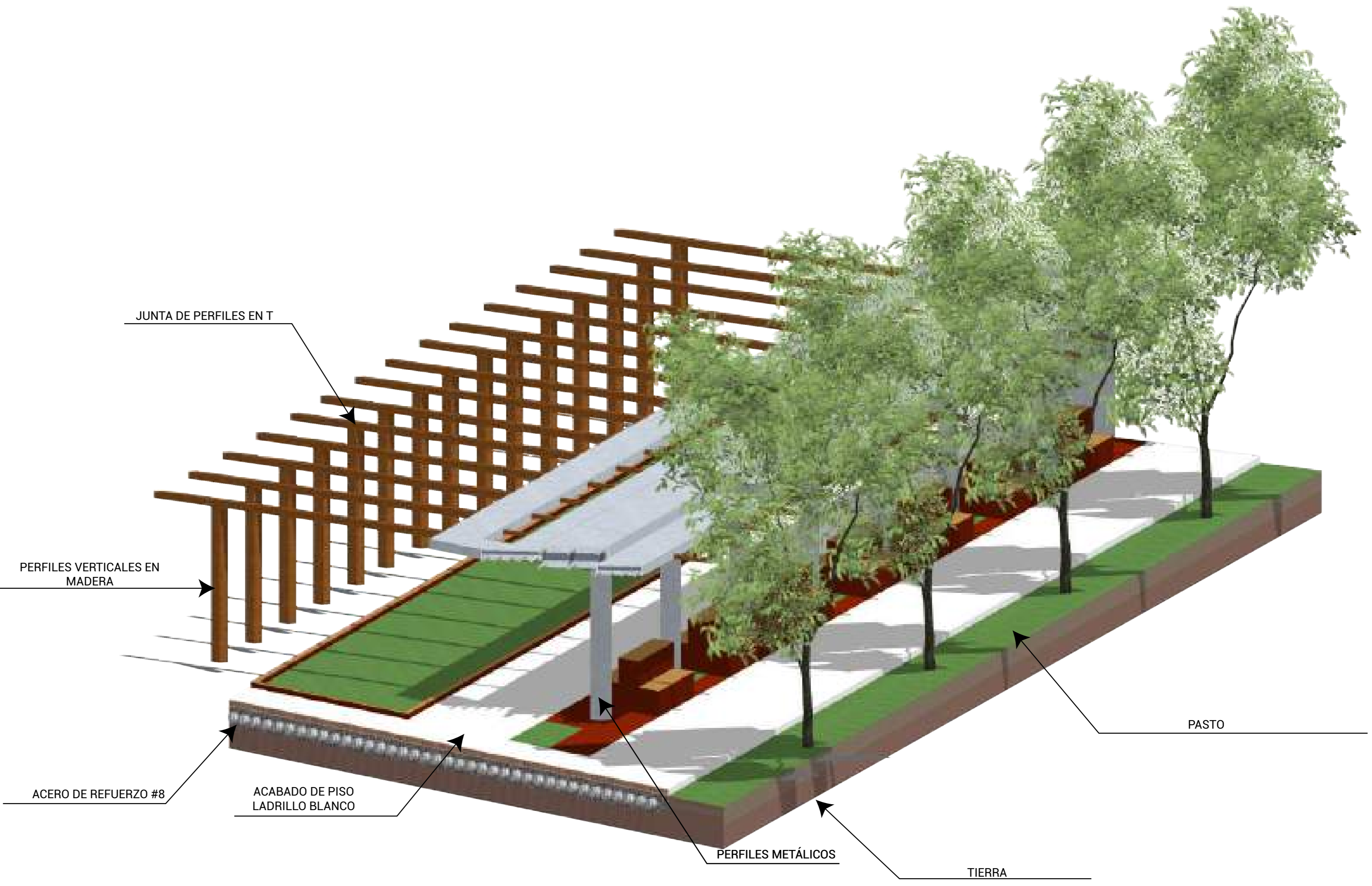
TABLA DE MATERIALES
Pieza urbana 5 y 6

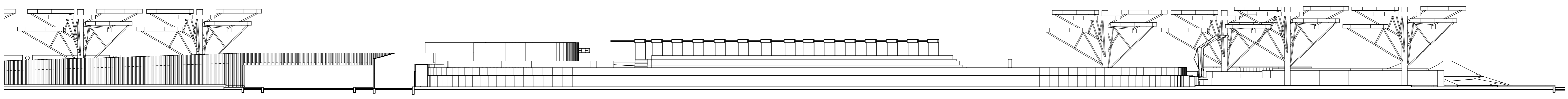
	AGUA Se usa para ambientar el espacio con pequeños espejos de agua que puedan refrescar el espacio.
	TIERRA Material base del terreno intervenido
	CONCRETO AGREGADO Material fundamental que sirve para la placa de limpieza entre la tierra y la placa de concreto base.
	GRAMA Material utilizado para ambientar el espacio y permitir la relación natural - artificial.
	MADERA LAMINADA Material utilizado para la superficie transitable de las zonas especificadas.
	CONCRETO PULIDO Material utilizado para el acabado de piso.



SECCIÓN URBANA 7
ESCALA 1:250

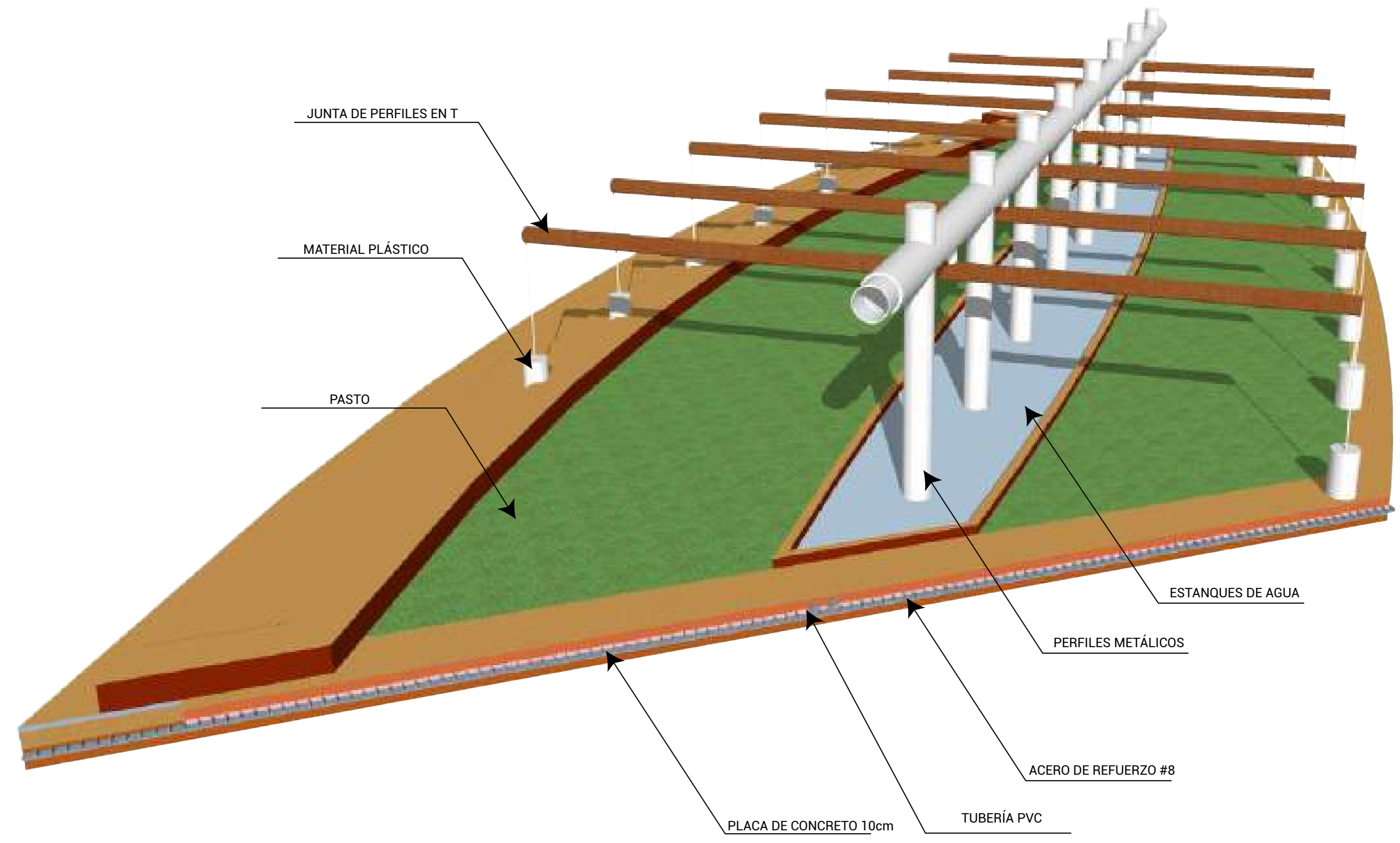
TABLA DE MATERIALES Pieza urbana 7	
	TIERRA Material base del terreno intervenido
	CONCRETO AGREGADO Material fundamental que sirve para la placa de limpieza entre la tierra y la placa de concreto base.
	LADRILLO ROJO Material utilizado especialmente para las materas del espacio.
	CESTA DE LADRILLO Material utilizado para la superficie del piso del espacio especificado.
	MADERA DE CEREZO Material empleado en la estructura apergolada que sirve para protegerse de la luz solar.
	ALUMINIO OSCURO Material estructural que sostiene las cubiertas apergoladas.
	GRANITO AMARILLO Material utilizado en la huella de los escalones, y los bordes que separan los materiales.





SECCIÓN URBANA 8
ESCALA 1:250

TABLA DE MATERIALES Pieza urbana 8	
	AGUA Se usa para ambientar el espacio con pequeños espejos de agua que puedan refrescar el espacio.
	TIERRA Material base del terreno intervenido
	CONCRETO AGREGADO Material fundamental que sirve para la placa de limpieza entre la tierra y la placa de concreto base.
	GRAMA Material utilizado para ambientar el espacio y permitir la relación natural - artificial.
	GRANITO AMARILLO Material utilizado en la huella de los escalones, y los bordes que separan los materiales.
	CONCRETO PULIDO Material utilizado para el acabado de piso.



JUNTA DE PERFILES EN T

MATERIAL PLÁSTICO

PASTO

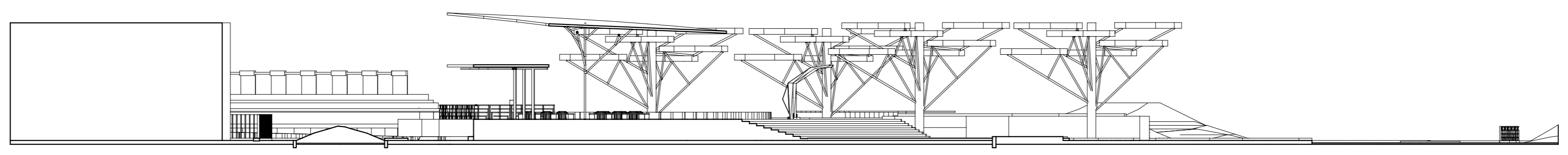
ESTANQUES DE AGUA

PERFILES METÁLICOS

ACERO DE REFUERZO #8

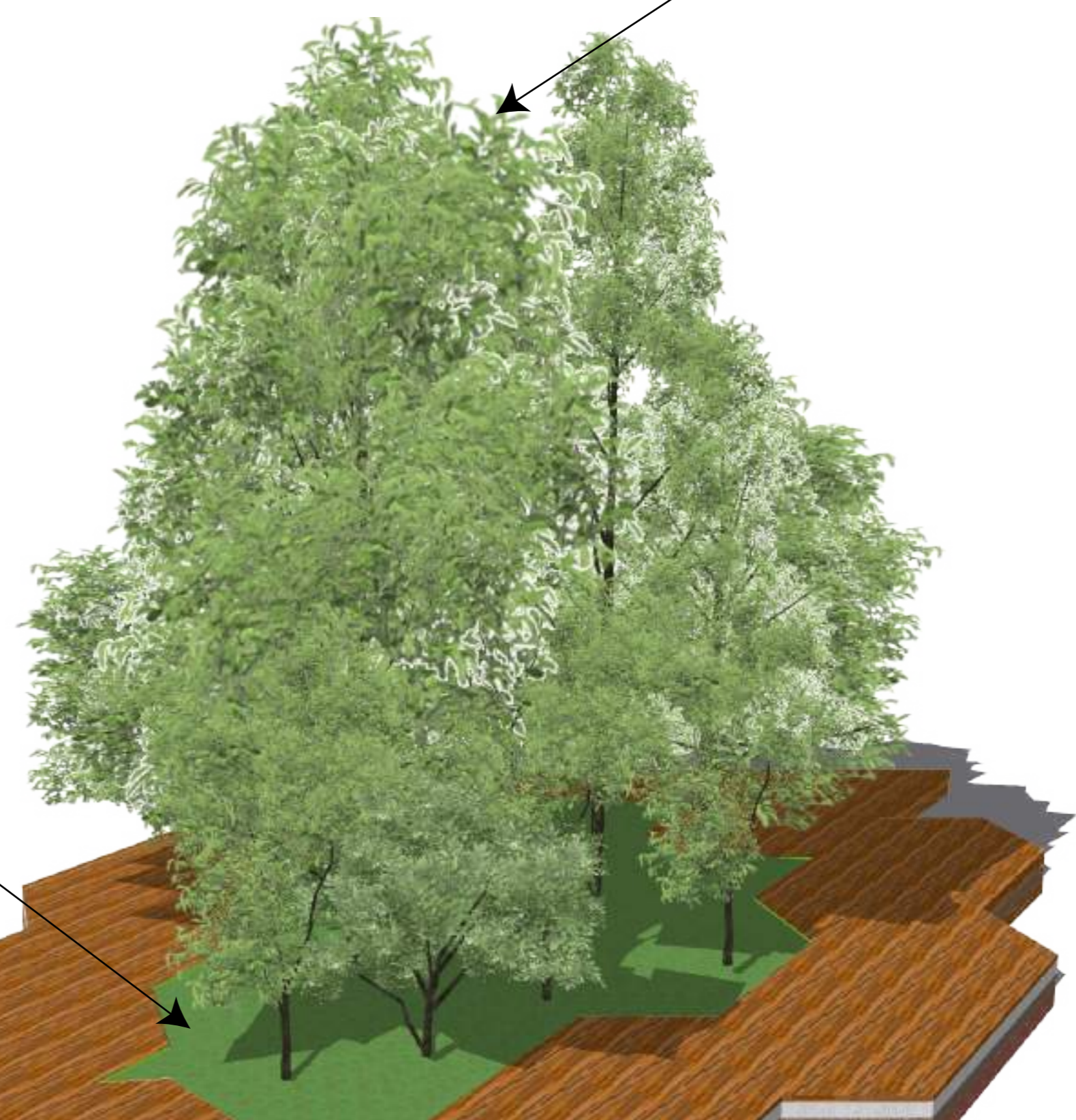
PLACA DE CONCRETO 10cm

TUBERÍA PVC



SECCIÓN URBANA 9
ESCALA 1:250

BOSQUE NATURAL CREADO ARTIFICIALMENTE
PARA EL AVISTAMIENTO DE AVES



TOPOGRAFÍA GENERADA
ARTIFICIALMENTE

ACABADO DE PISO MADERA
LAMINADA

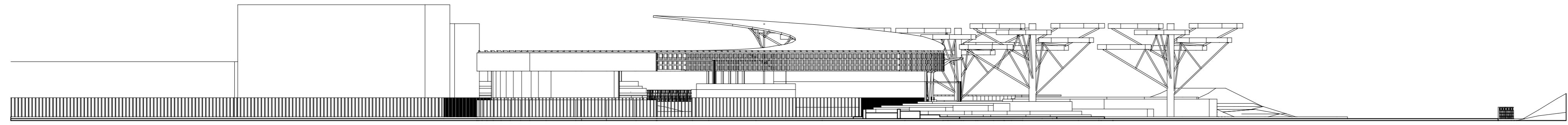
ACERO DE REFUERZO #8

TUBERÍA PVC 2"

PLACA DE CONCRETO 10cm
MEJORAMIENTO DE SUELO
TIERRA

TABLA DE MATERIALES
Pieza urbana 9

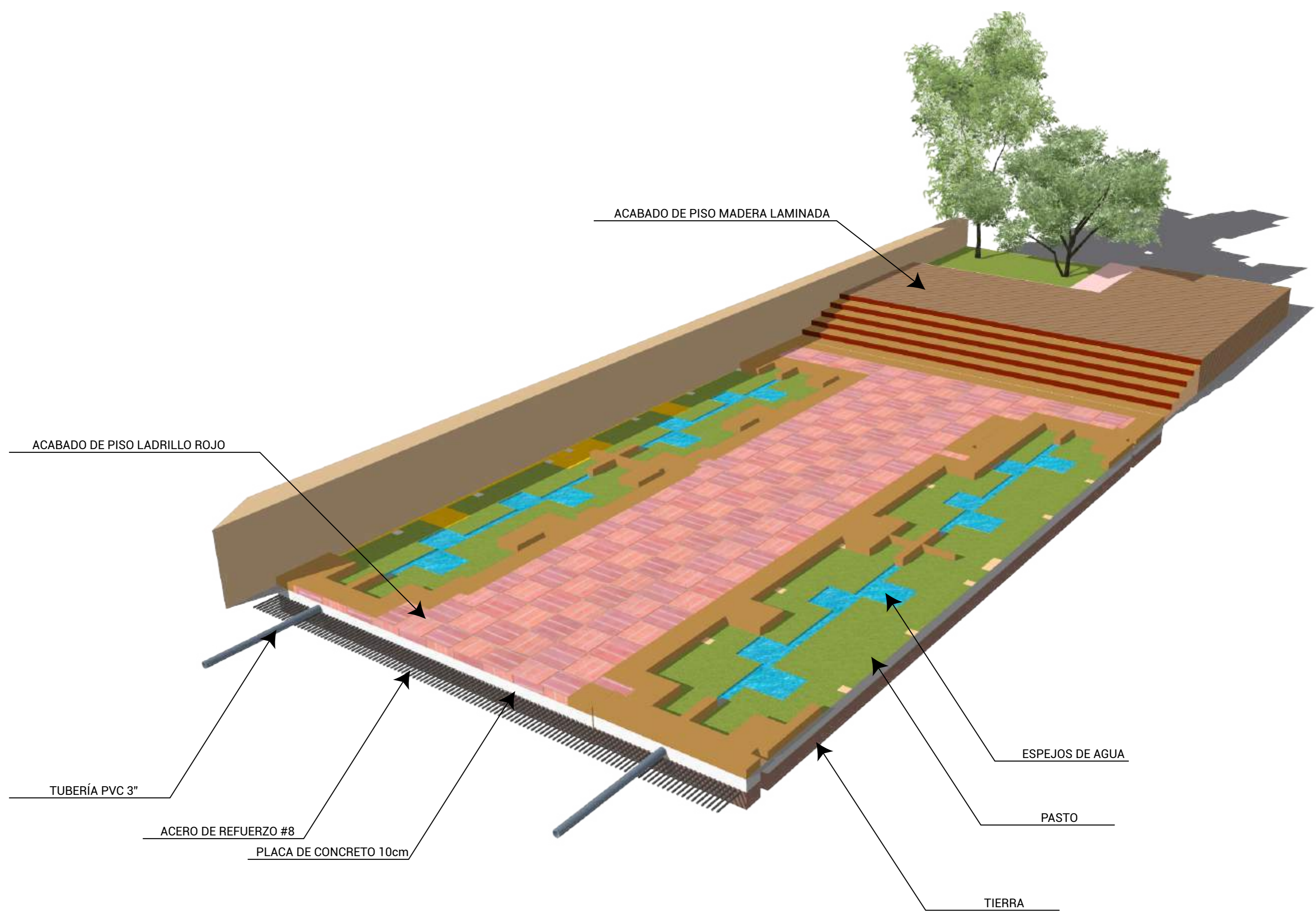
	TIERRA Material base del terreno intervenido
	CONCRETO AGREGADO Material fundamental que sirve para la placa de limpieza entre la tierra y la placa de concreto base.
	GRAMA Material utilizado para ambientar el espacio y permitir la relación natural - artificial.
	MADERA DE CEREZO Material empleado en la estructura apergolada que sirve para protegerse de la luz solar.

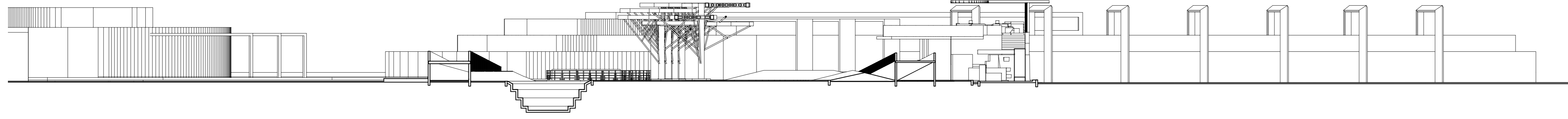


SECCIÓN URBANA 10
ESCALA 1:250

TABLA DE MATERIALES
Pieza urbana 10

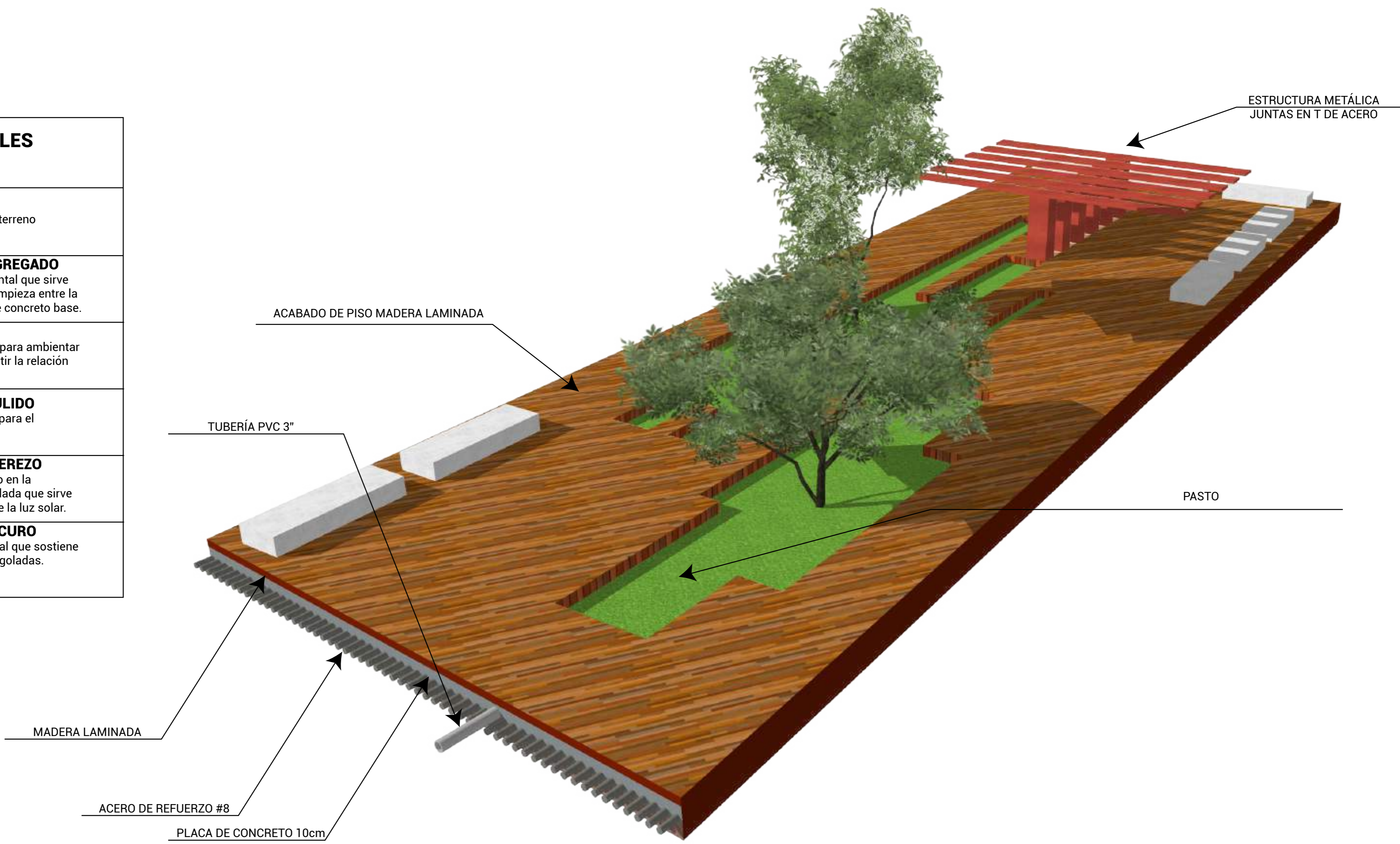
	AGUA Se usa para ambientar el espacio con pequeños espejos de agua que puedan refrescar el espacio.
	TIERRA Material base del terreno intervenido
	CONCRETO AGREGADO Material fundamental que sirve para la placa de limpieza entre la tierra y la placa de concreto base.
	GRAMA Material utilizado para ambientar el espacio y permitir la relación natural - artificial.
	LADRILLO ROJO Material utilizado especialmente para las materas del espacio.
	CESTA DE LADRILLO Material utilizado para la superficie del piso del espacio especificado.
	MADERA DE CEREZO Material empleado en este caso para el acabado de piso en la plazoleta especificada.
	GRANITO AMARILLO Material utilizado en la huella de los escalones, y los bordes que separan los materiales.





SECCIÓN URBANA 11
ESCALA 1:250

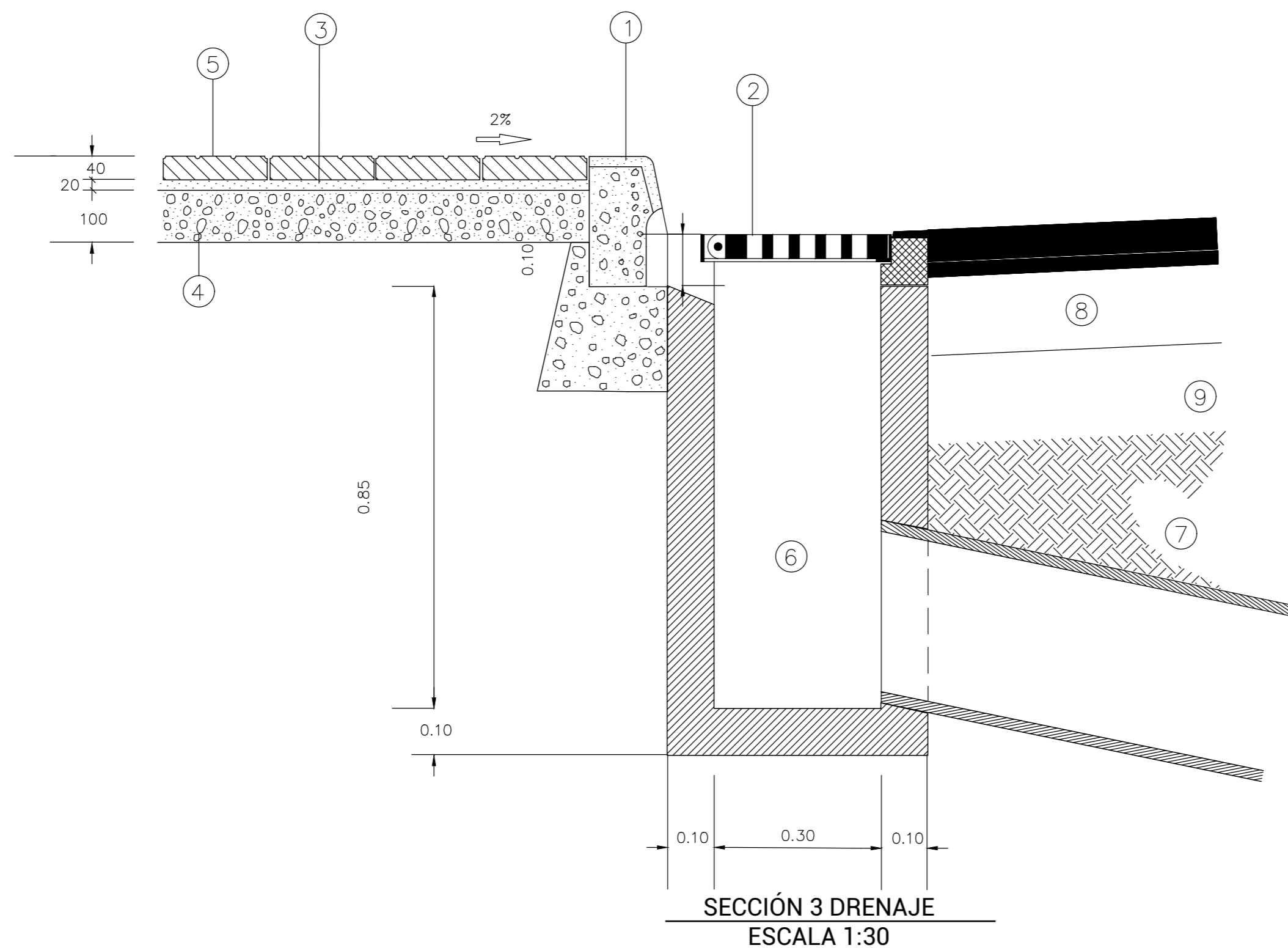
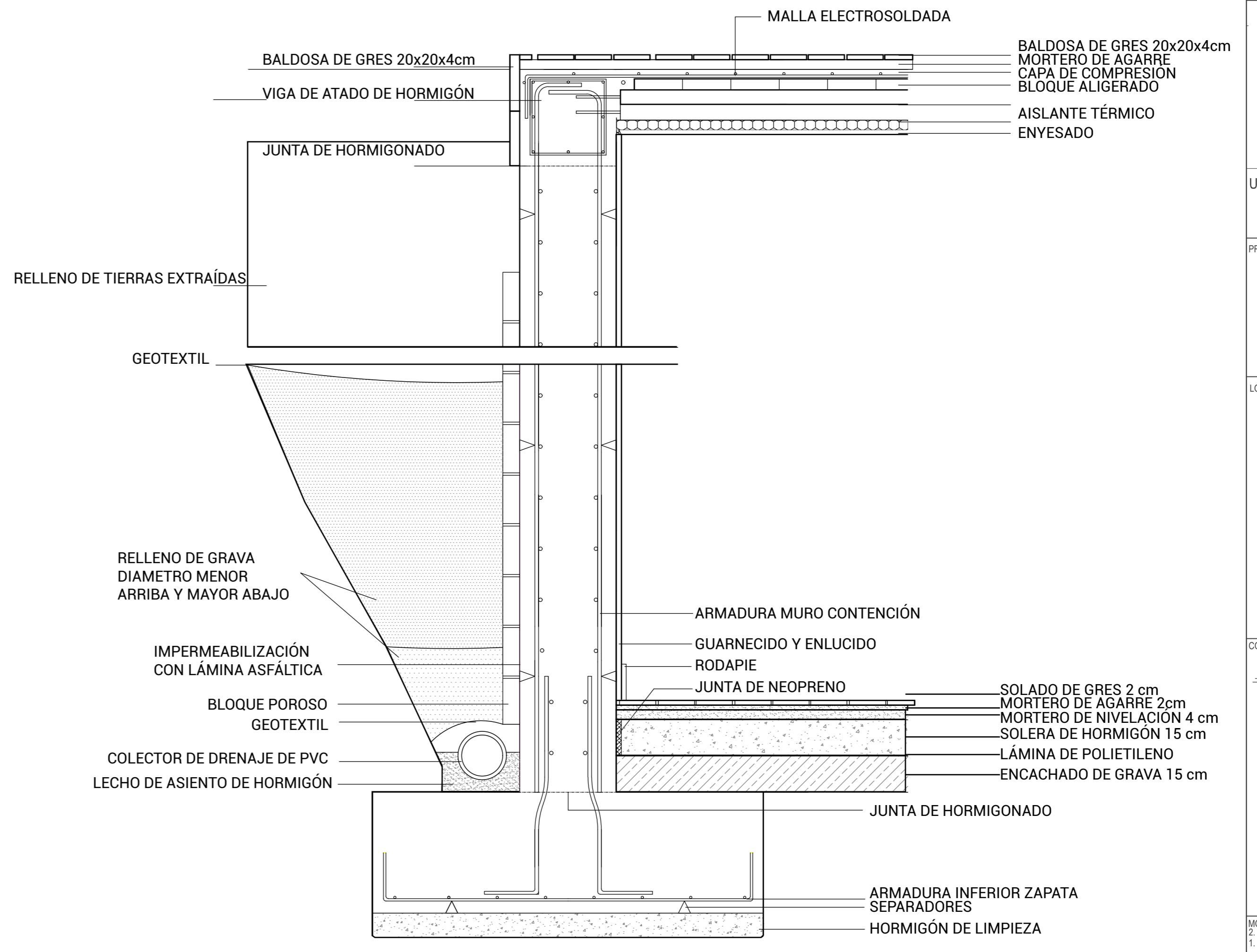
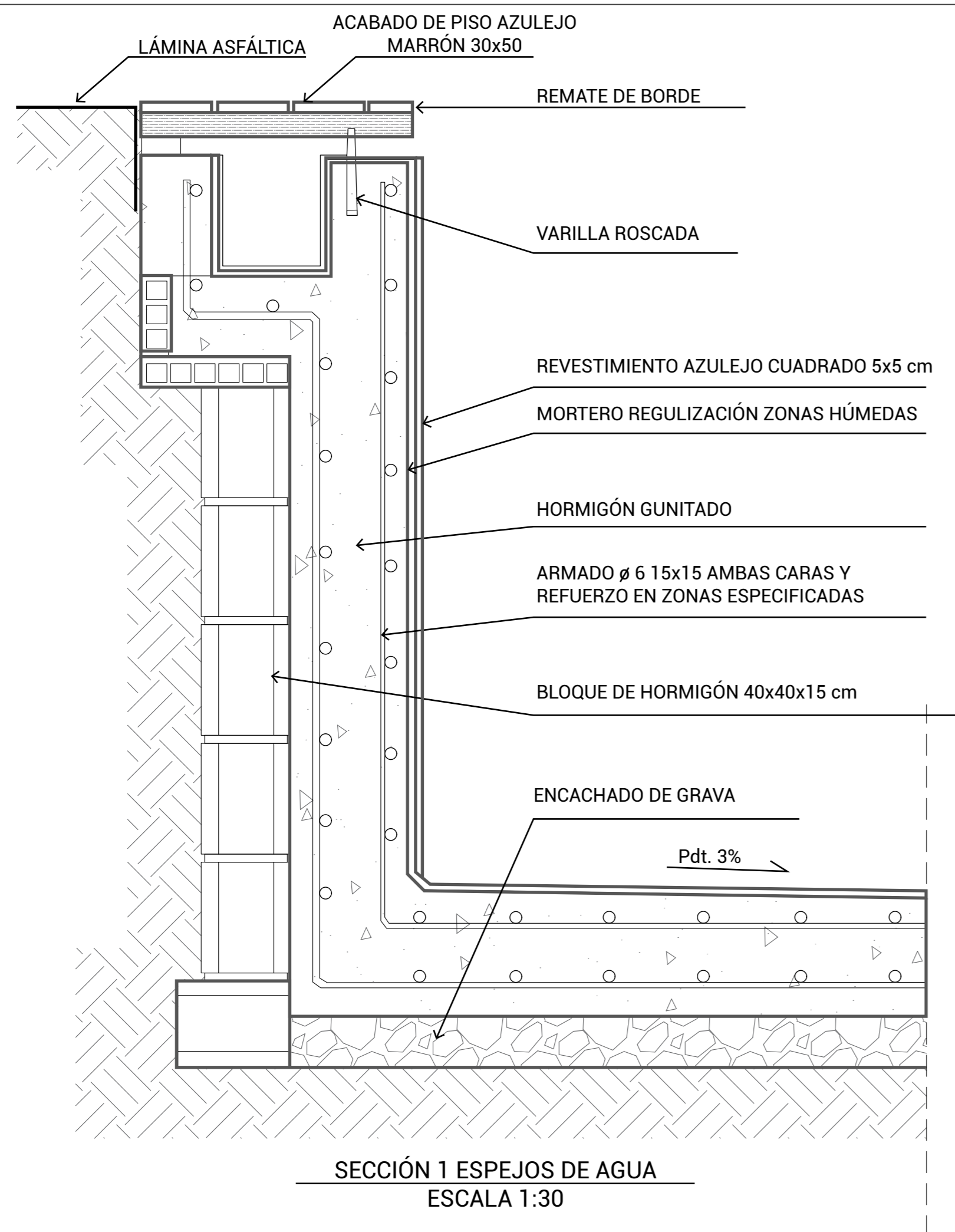
TABLA DE MATERIALES Pieza urbana 11	
	TIERRA Material base del terreno intervenido
	CONCRETO AGREGADO Material fundamental que sirve para la placa de limpieza entre la tierra y la placa de concreto base.
	GRAMA Material utilizado para ambientar el espacio y permitir la relación natural - artificial.
	CONCRETO PULIDO Material utilizado para el acabado de piso.
	MADERA DE CEREZO Material empleado en la estructura apergolada que sirve para protegerse de la luz solar.
	ALUMINIO OSCURO Material estructural que sostiene las cubiertas apergoladas.



ACABADO DE PISO MADERA LAMINADA
TUBERÍA PVC 3"
MADERA LAMINADA
ACERO DE REFUERZO #8
PLACA DE CONCRETO 10cm

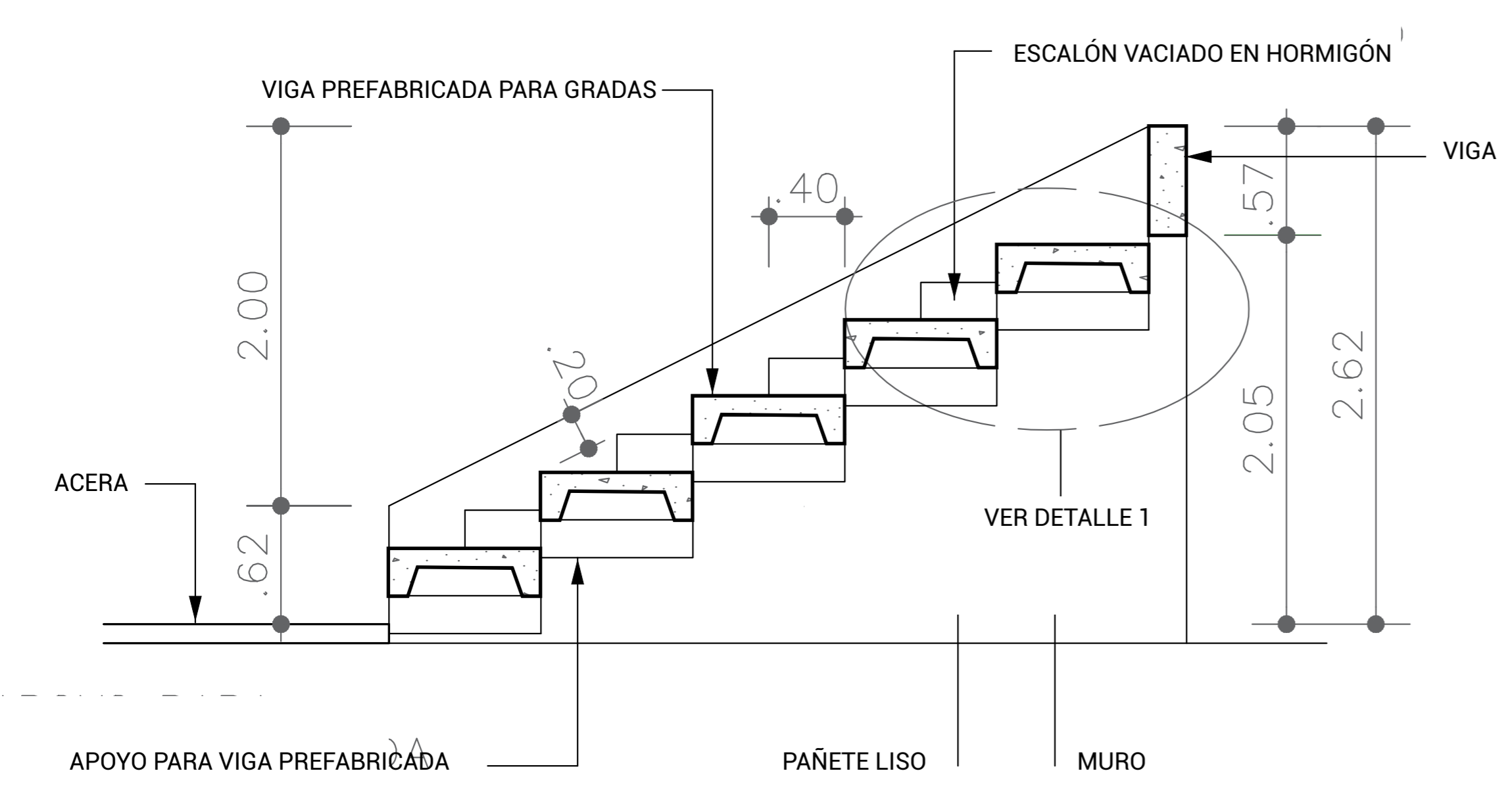
PASTO

ESTRUCTURA METÁLICA
JUNTAS EN T DE ACERO

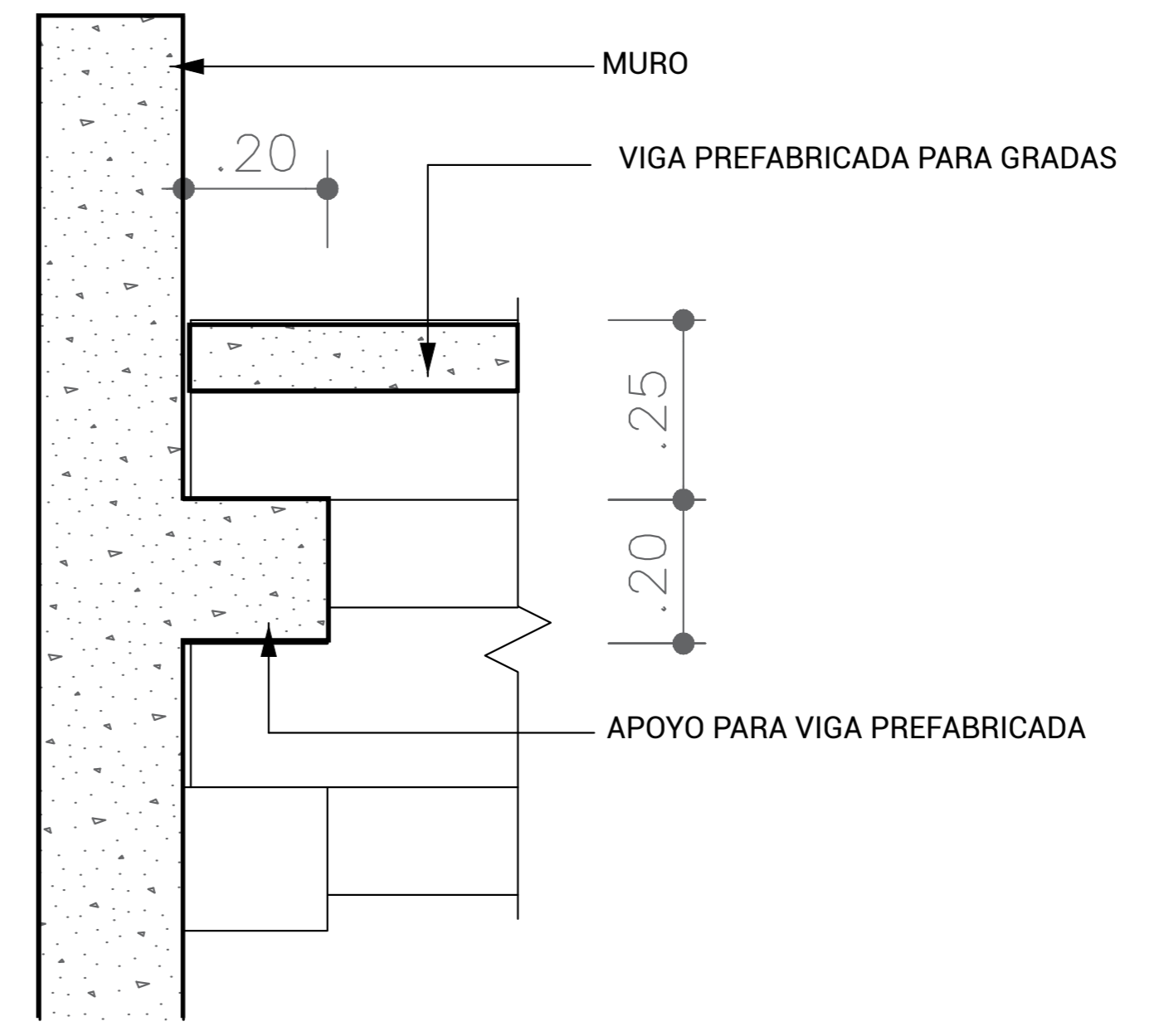


1. BORDILLO PREFABRICADO DE HORMIGÓN
2. MARCO Y TAPA DE FUNDICIÓN
3. MORTERO
4. HORMIGÓN
5. PANOT DE MORTERO DE CEMENTO GRIS 20x20x4cm. DE 9 PASTILLAS
6. POZO DE CAÍDA DE AGUAS PLUVIALES
7. TUBO DE HORMIGÓN CENTRIFUGADO ø 30cm
8. FIRME
9. TERRENO COMPACTADO

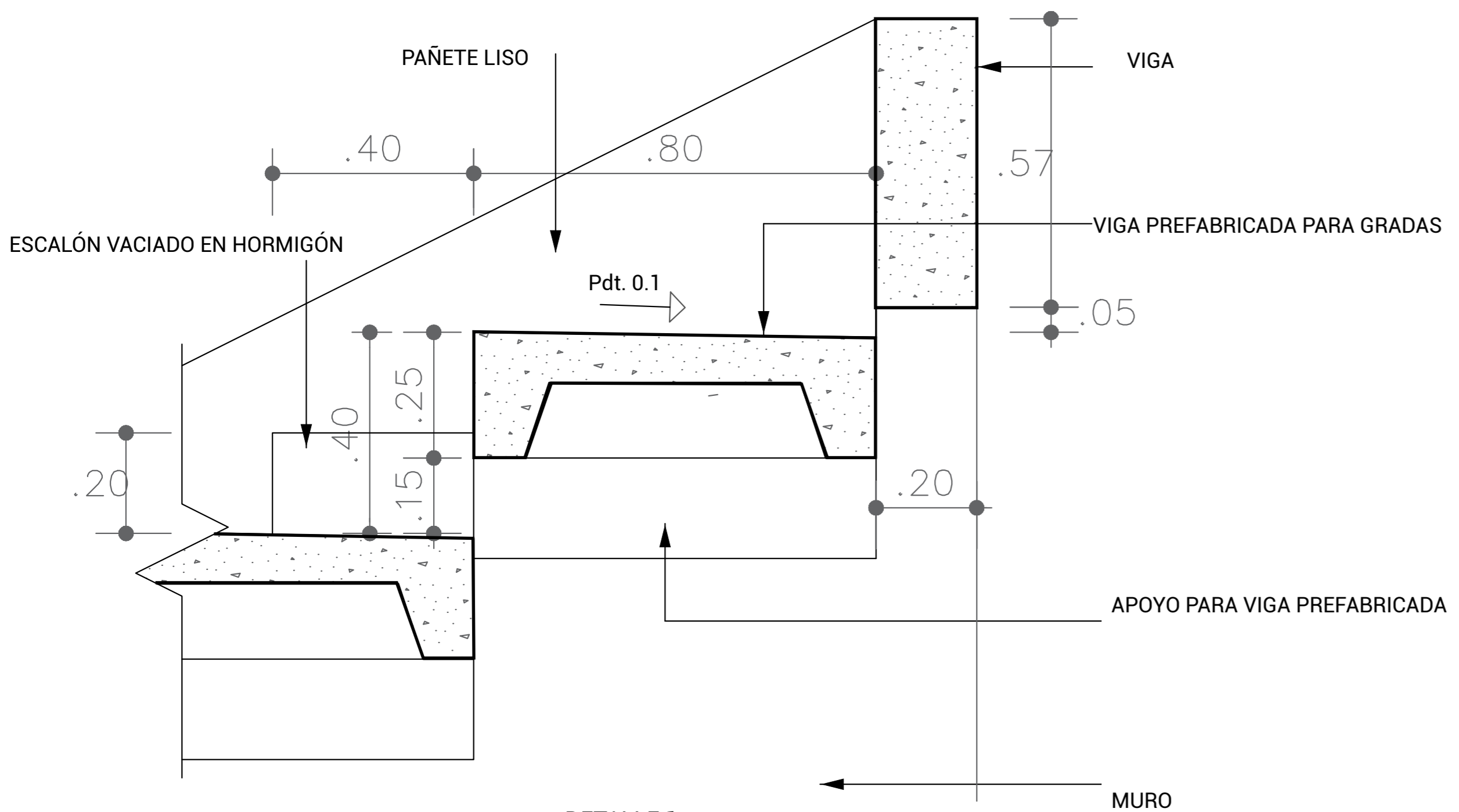
UNIVERSIDAD LA GRAN COLOMBIA	
FACULTAD DE ARQUITECTURA	
PROYECTO: EL RECREO. EXPERIENCIAS EN EL PAISAJE	
LOCALIZACIÓN: BOGOTÁ D.C. LOCALIDAD DE BOSA UPZ 87 TINTAL SUR	
CONVENCIONES: Indicador de nivel	
MODIFICACIONES: 2. MODIFICACION. 1. MODIFICACION.	FECHA: 20-11-20 00-00-00
OBSERVACIONES:	
RECIBE:	
DOCENTE - ARQUITECTO	
ENTREGA:	
ESTUDIANTE DE ARQUITECTURA	
ENTREGA:	
ESTUDIANTE DE ARQUITECTURA	
CONTIENE: DETALLE CONSTRUCTIVOS URBANOS	
LOCALIZACIÓN DEL ARCHIVO	
ESCALA	FECHA
ARCHIVO	FECHA COPIA
ARCHIVO.DWG	00-00-00
REGION	PLANTA
A-029	029



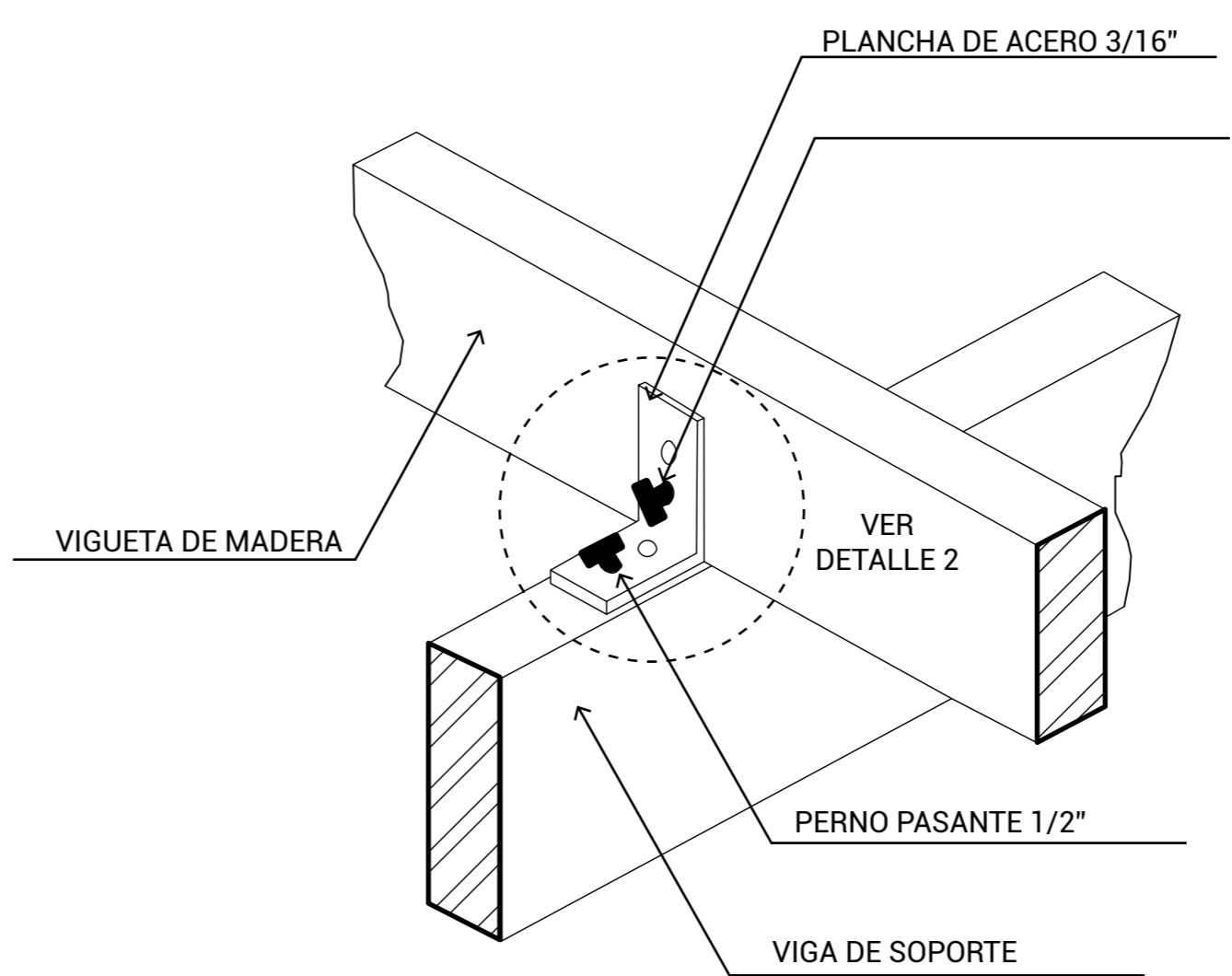
SECCIÓN 4 GRADERÍAS
ESCALA 1:75



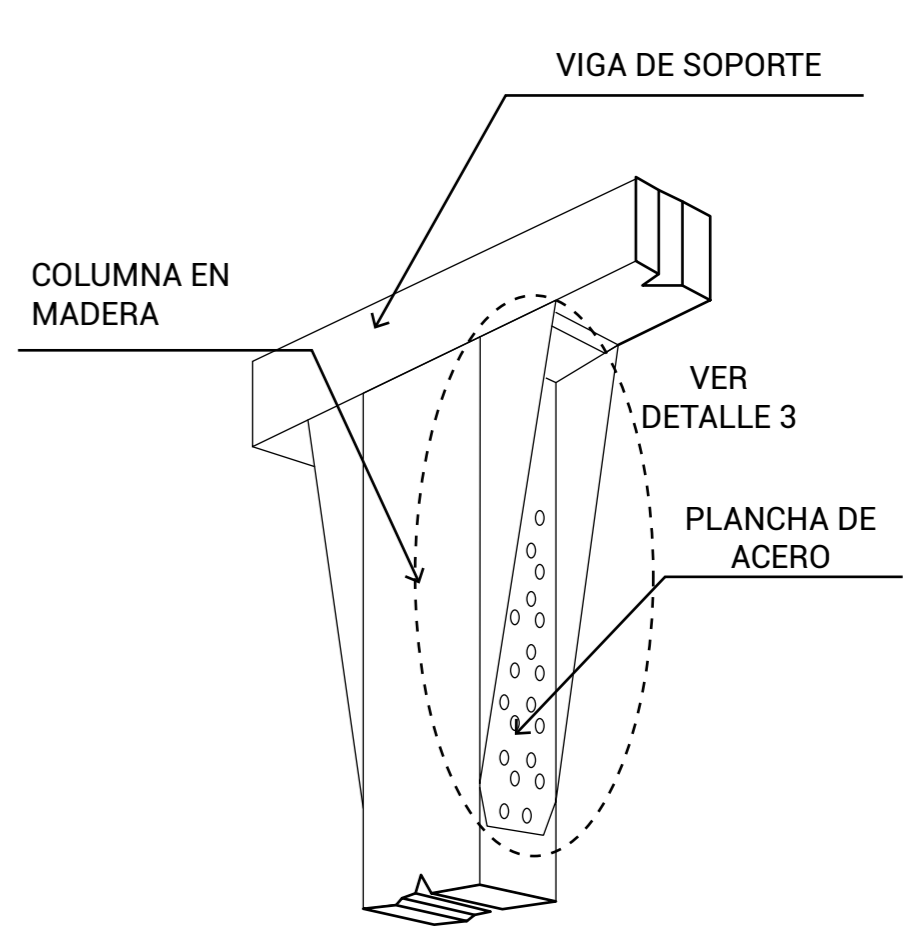
SECCIÓN 4 DETALLE GRADERÍAS
ESCALA 1:75



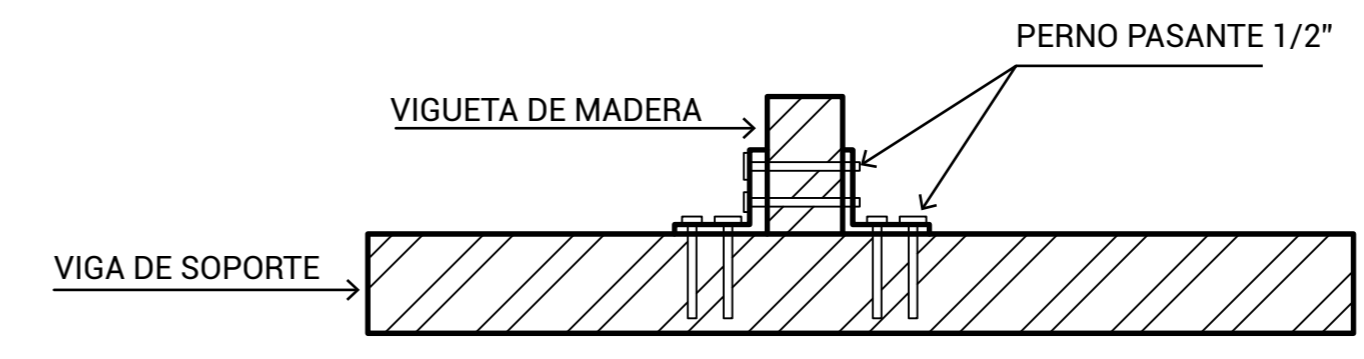
DETALLE 1
ESCALA 1:30



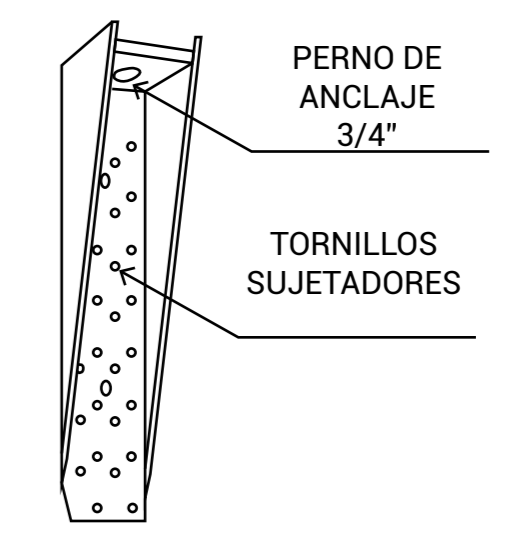
SECCIÓN 5 DETALLE UNIÓN EN L
ESCALA 1:75



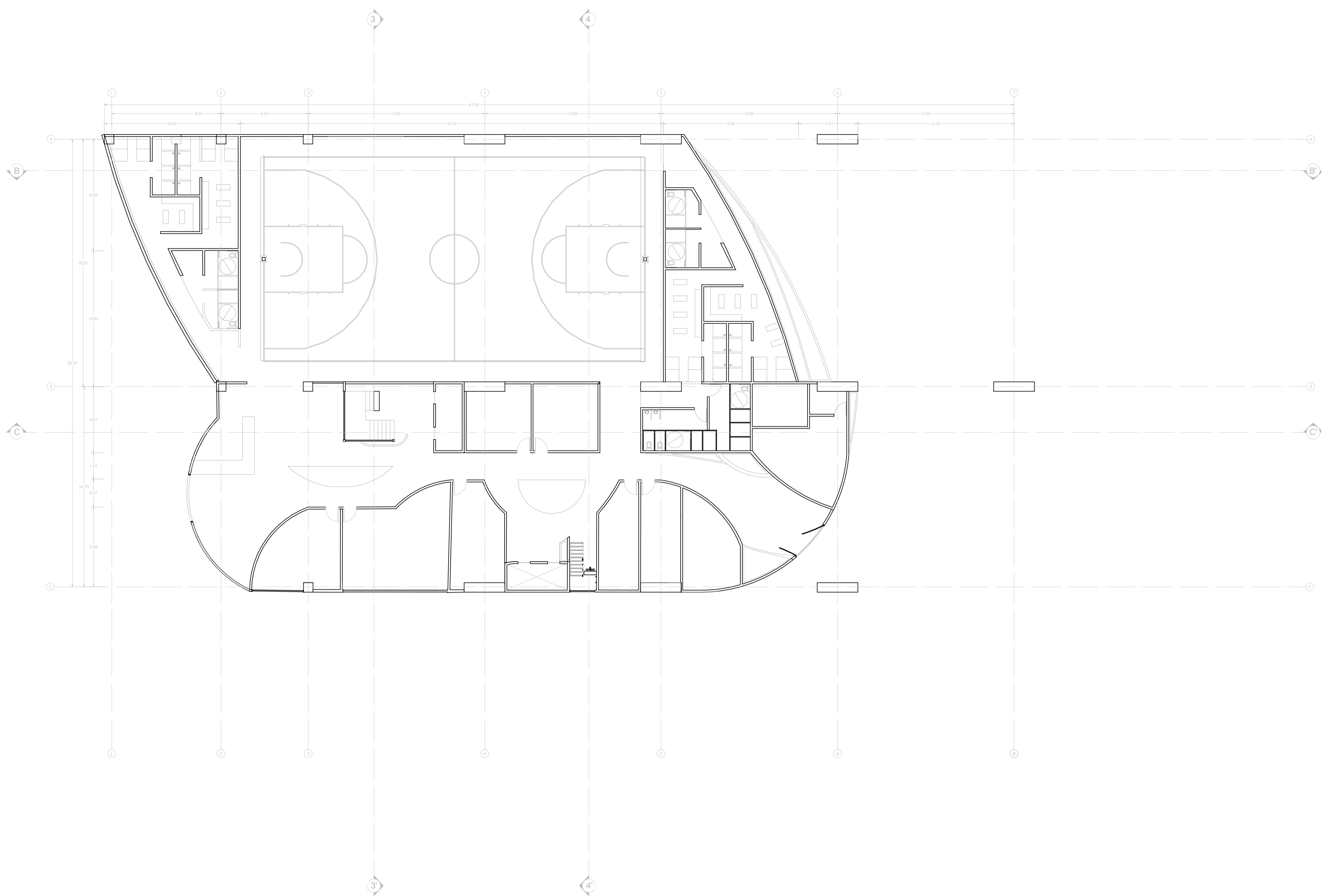
SECCIÓN 5 DETALLE UNIÓN A TENSION
ESCALA 1:75



DETALLE 2 DETALLE UNIÓN EN L
ESCALA 1:25



DETALLE 3 DETALLE UNIÓN A TENSION
ESCALA 1:25



PLANTA NIVEL -1
ESCALA 1:150



UNIVERSIDAD LA GRAN COLOMBIA FACULTAD DE ARQUITECTURA

PROYECTO: EL RECREO, EXPERIENCIAS EN EL PAISAJE

LOCALIZACIÓN: BOGOTÁ D.C. LOCALIDAD DE BOSA UPZ 87 TINTAL SUR

CONVENCIONES: Indicador de nivel

MODIFICACIONES 2. MODIFICACION, 1. MODIFICACION. FECHA 20-11-20 00-00-00

OBSERVACIONES:

RECIBE:

ENTREGA:

ENTREGA:

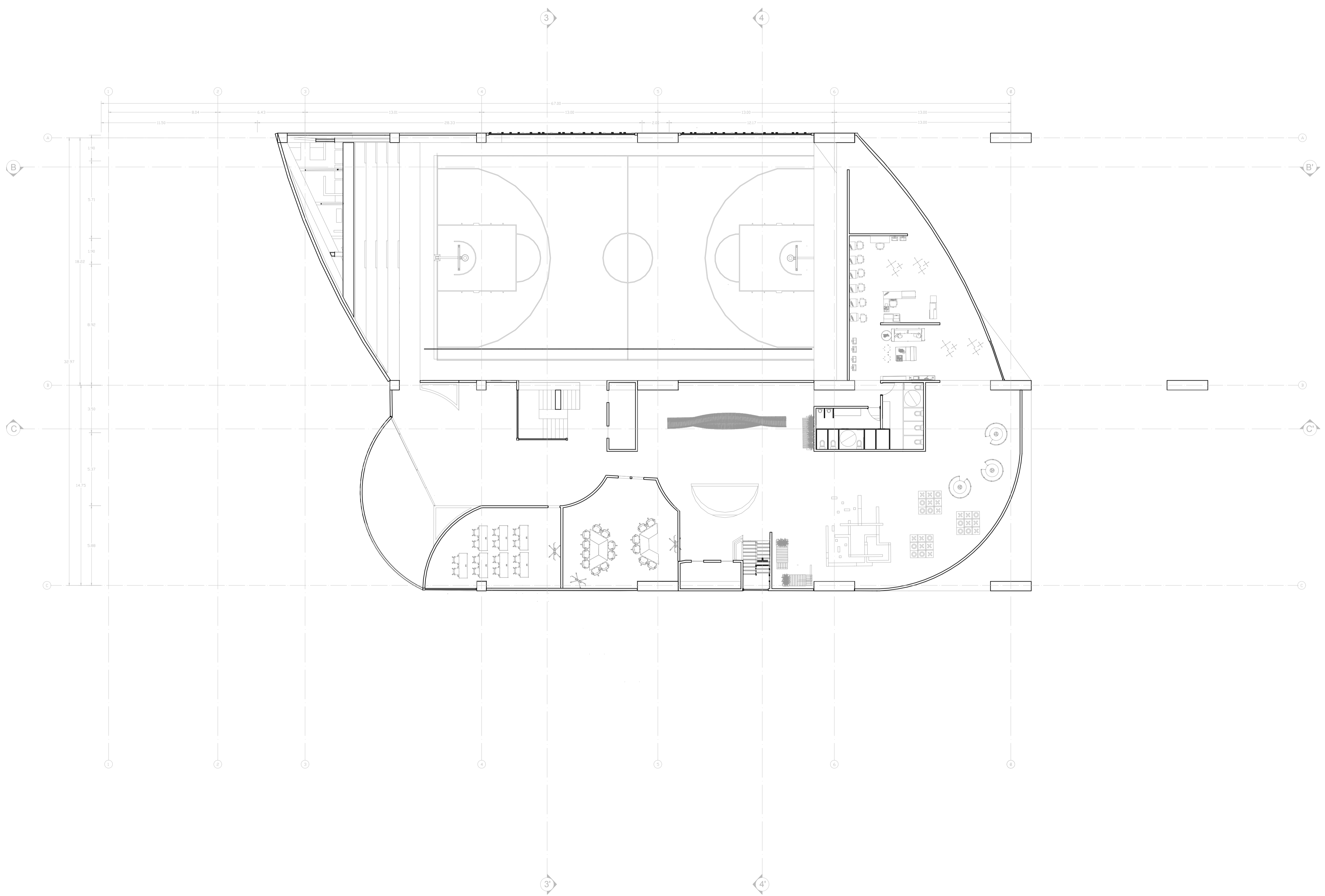
CONTIENE: PLANTA BAJA

LOCALIZACIÓN DEL ARCHIVO

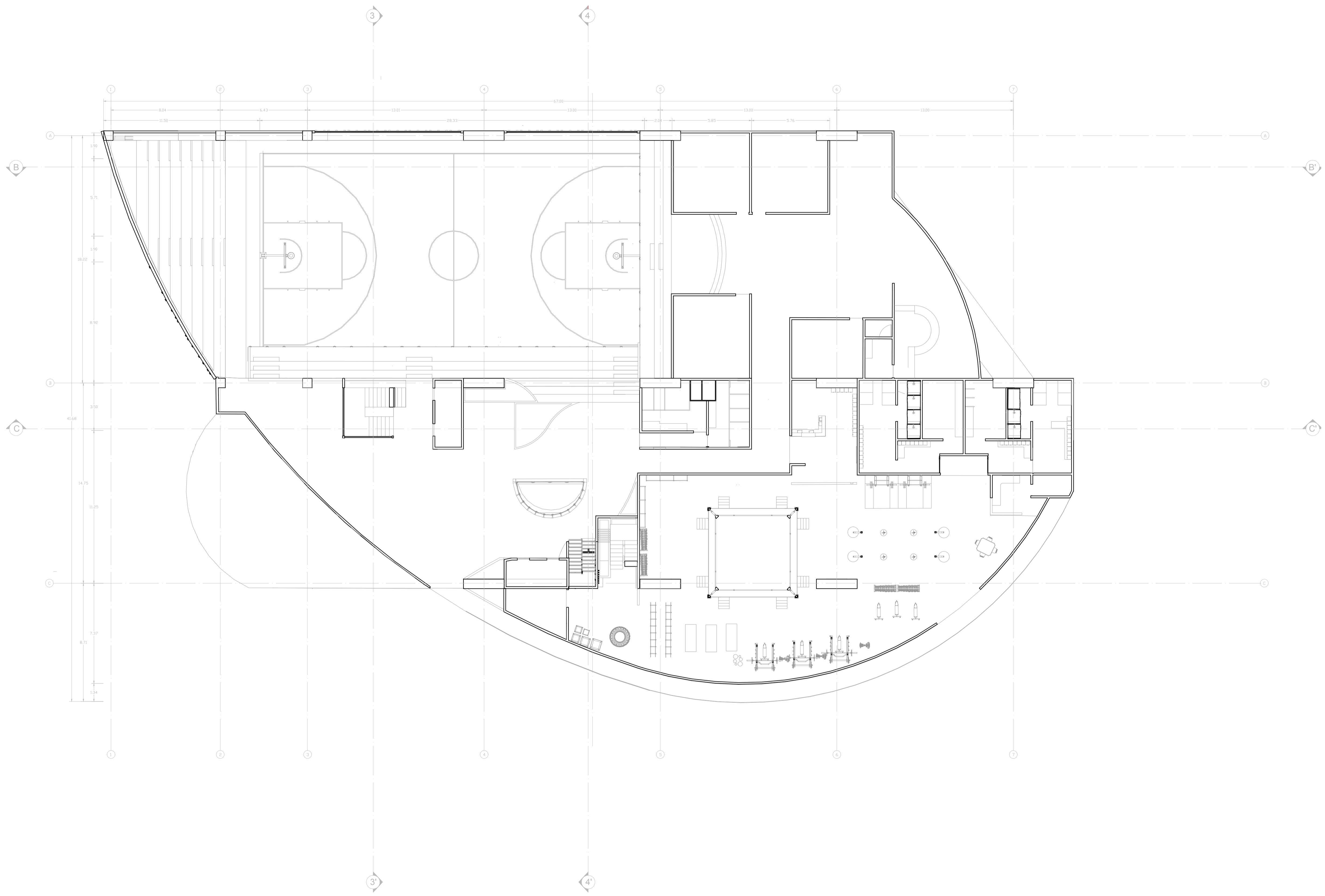
ESCALA FECHA 04-12-20

ARCHIVO FECHA COPIA 00-00-00



REGION PLANTA DE PLANTA NO. A-032 032

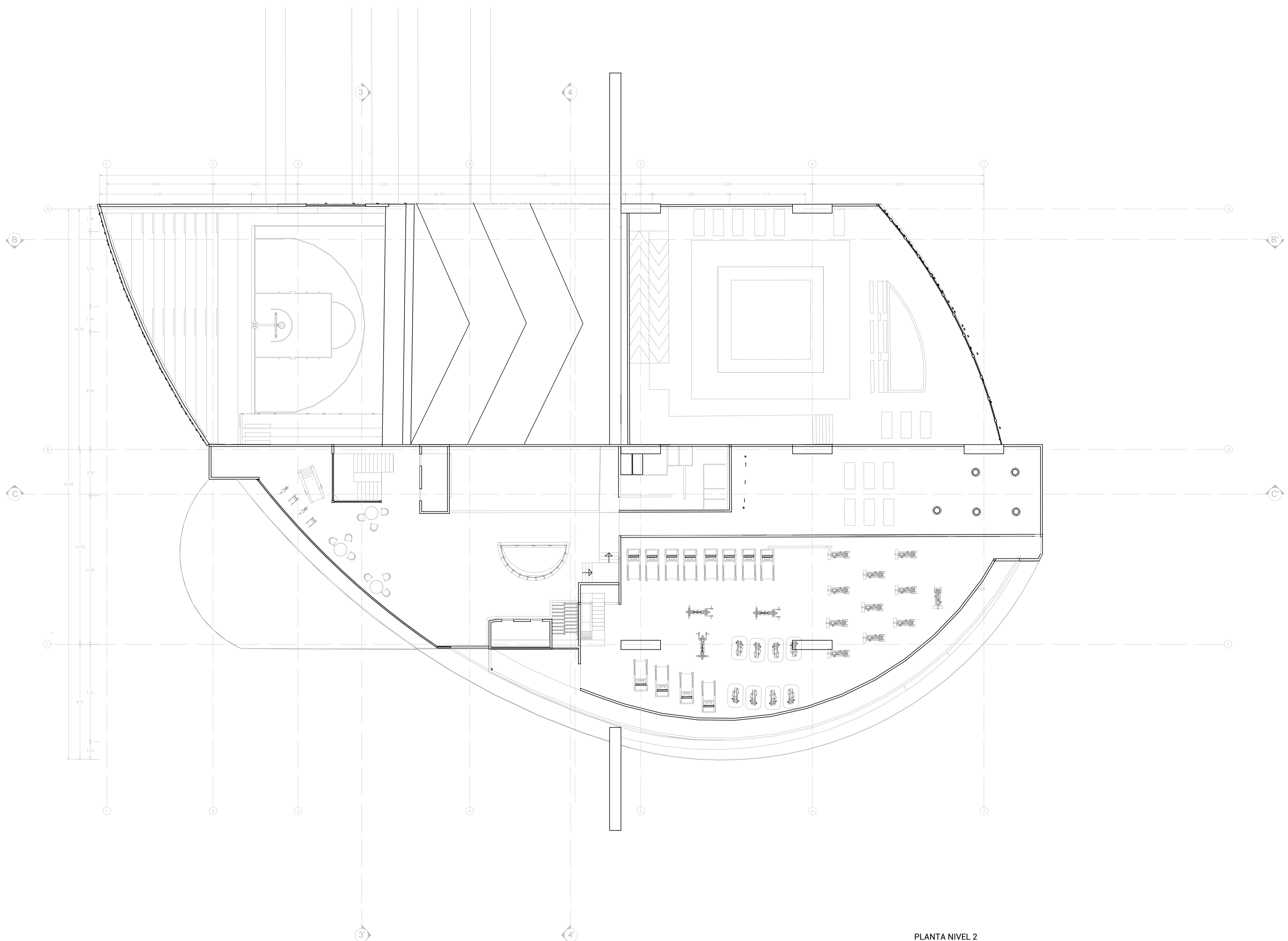


PLANTA BAJA ESCALA 1:150




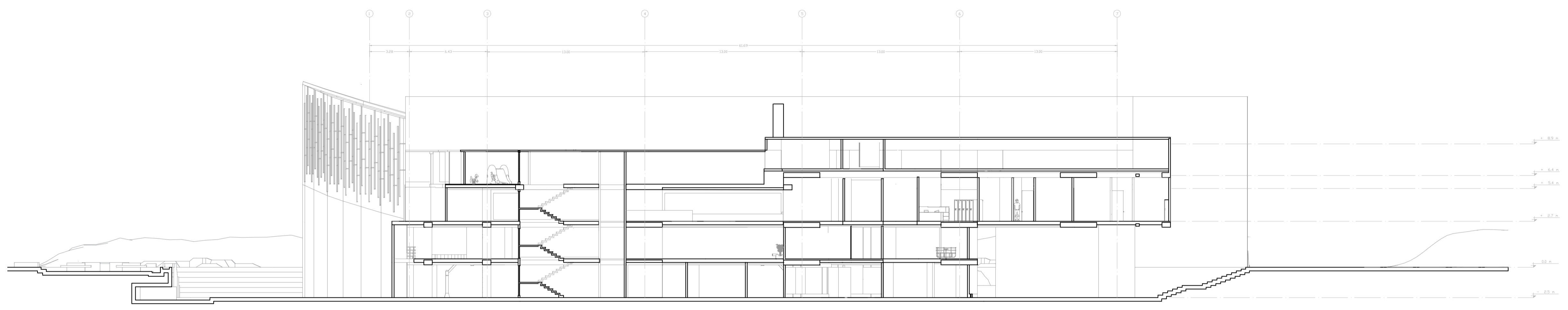
PLANTA NIVEL 1
ESCALA 1:150

	
UNIVERSIDAD LA GRAN COLOMBIA FACULTAD DE ARQUITECTURA	
PROYECTO: EL RECREO, EXPERIENCIAS EN EL PAISAJE	
LOCALIZACIÓN: BOGOTÁ D.C. LOCALIDAD DE BOSA UPZ 87 TINTAL SUR Descripción de ubicación:	
CONVENCIONES:  Indicador de nivel	
MODIFICACIONES 2. MODIFICACION. 1. MODIFICACION.	
FECHA 20-11-20 00-00-00	
OBSERVACIONES:	
RECIBE:	
ENTREGA:	
ENTREGA:	
CONTIENE: DETALLES ESTRUCTURALES	
LOCALIZACIÓN DEL ARCHIVO	
ESCALA	FECHA 04-12-20
ARCHIVO	FECHA COPIA 00-00-00
REGION	PLANTA A-033
033	

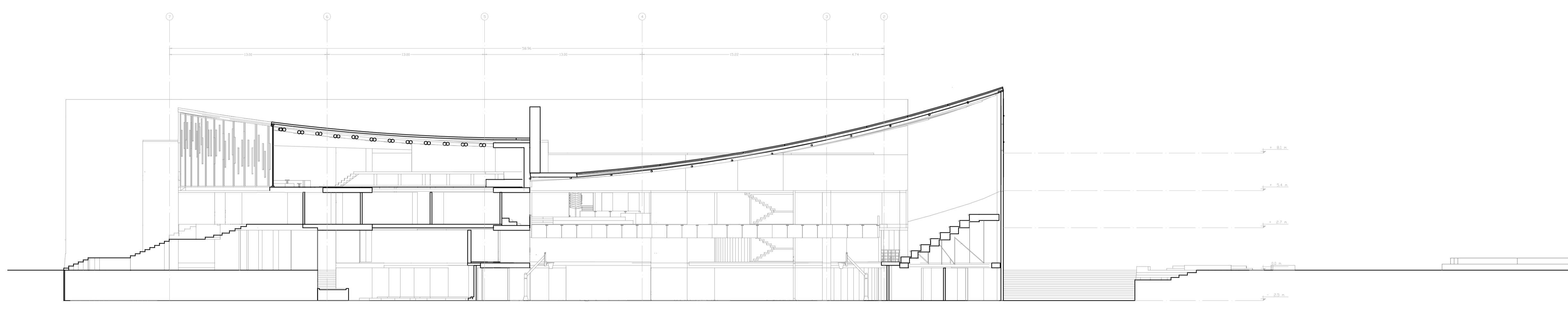


PLANTA NIVEL 2
ESCALA 1:150

 <p>UNIVERSIDAD LA GRAN COLOMBIA FACULTAD DE ARQUITECTURA</p>	
<p>PROYECTO: EL RECREO. EXPERIENCIAS EN EL PAISAJE</p>	
<p>LOCALIZACIÓN: BOGOTÁ D.C. LOCALIDAD DE BOSA UPZ 87 TINTAL SUR</p> <p>Descripción de ubicación:</p>	
<p>CONVENCIONES: Indicador de nivel</p>	
<p>MODIFICACIONES 2. MODIFICACION. 1. MODIFICACION.</p>	<p>FECHA 20-11-20 00-00-00</p>
<p>OBSERVACIONES:</p>	
<p>RECIBE:</p>	
<p>ENTREGA:</p>	
<p>CONTIENE: DETALLES ESTRUCTURALES</p>	
<p>LOCALIZACIÓN DEL ARCHIVO</p>	
<p>ESCALA</p>	<p>FECHA 04-12-20</p>
<p>ARCHIVO ARCHIVO.DWG</p>	<p>FECHA COPIA 00-00-00</p>
<p>REGION A-034</p>	<p>PLANTA NO. 034</p>

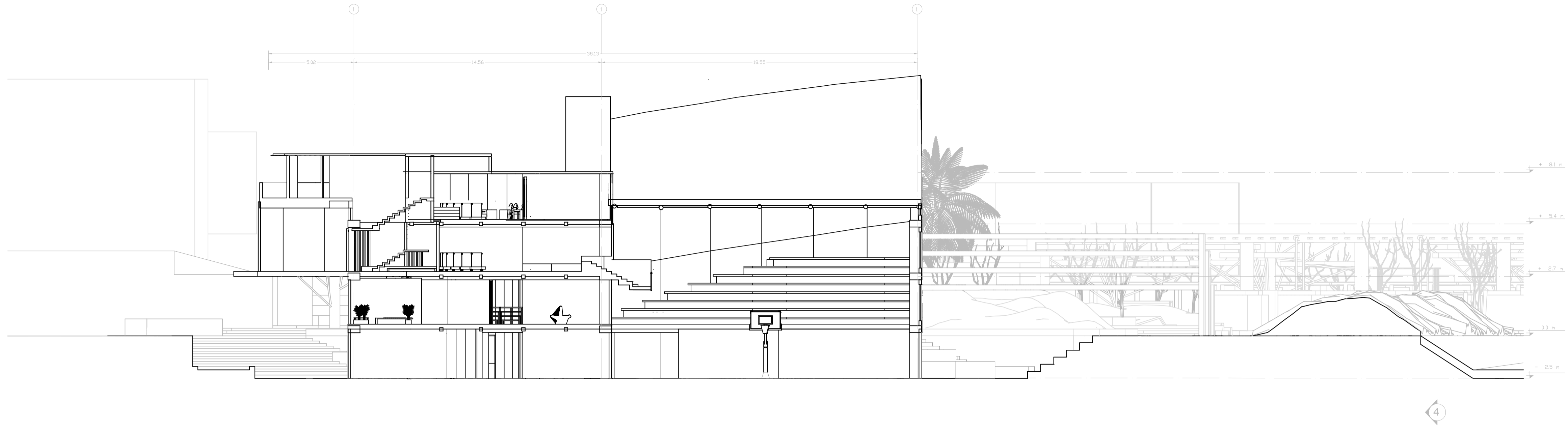


CORTE C-C' ESCALA 1:200

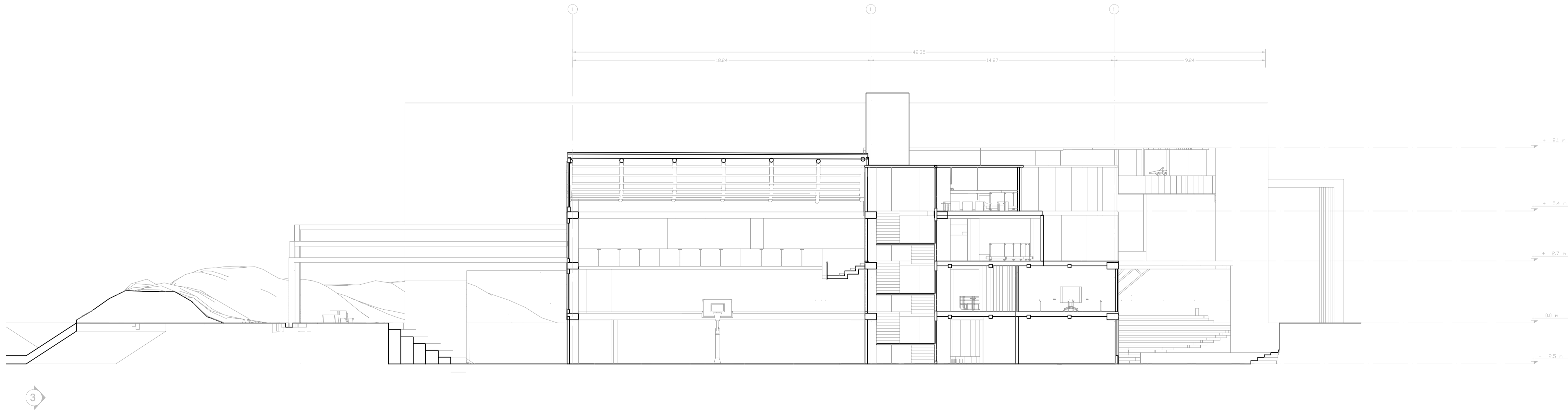


CORTE B-B' ESCALA 1:200





CORTE 4-4'
ESCALA 1:200



CORTE 3-3'
ESCALA 1:200



UNIVERSIDAD LA GRAN
COLOMBIA
FACULTAD DE ARQUITECTURA

PROYECTO:
EL RECREO. EXPERIENCIAS EN EL
PAISAJE

LOCALIZACIÓN:

BOGOTÁ D.C.
LOCALIDAD DE BOSA
UPZ 87 TINTAL SUR

Descripción de ubicación:

CONVENCIONES:
Indicador de nivel

MODIFICACIONES
2. MODIFICACION.
1. MODIFICACION.
FECHA
20-11-20
03-09-00

OBSERVACIONES:

RECIBE:

ENTREGA:

ENTREGA:

CONTIENE:
CORTES TRANSVERSALES

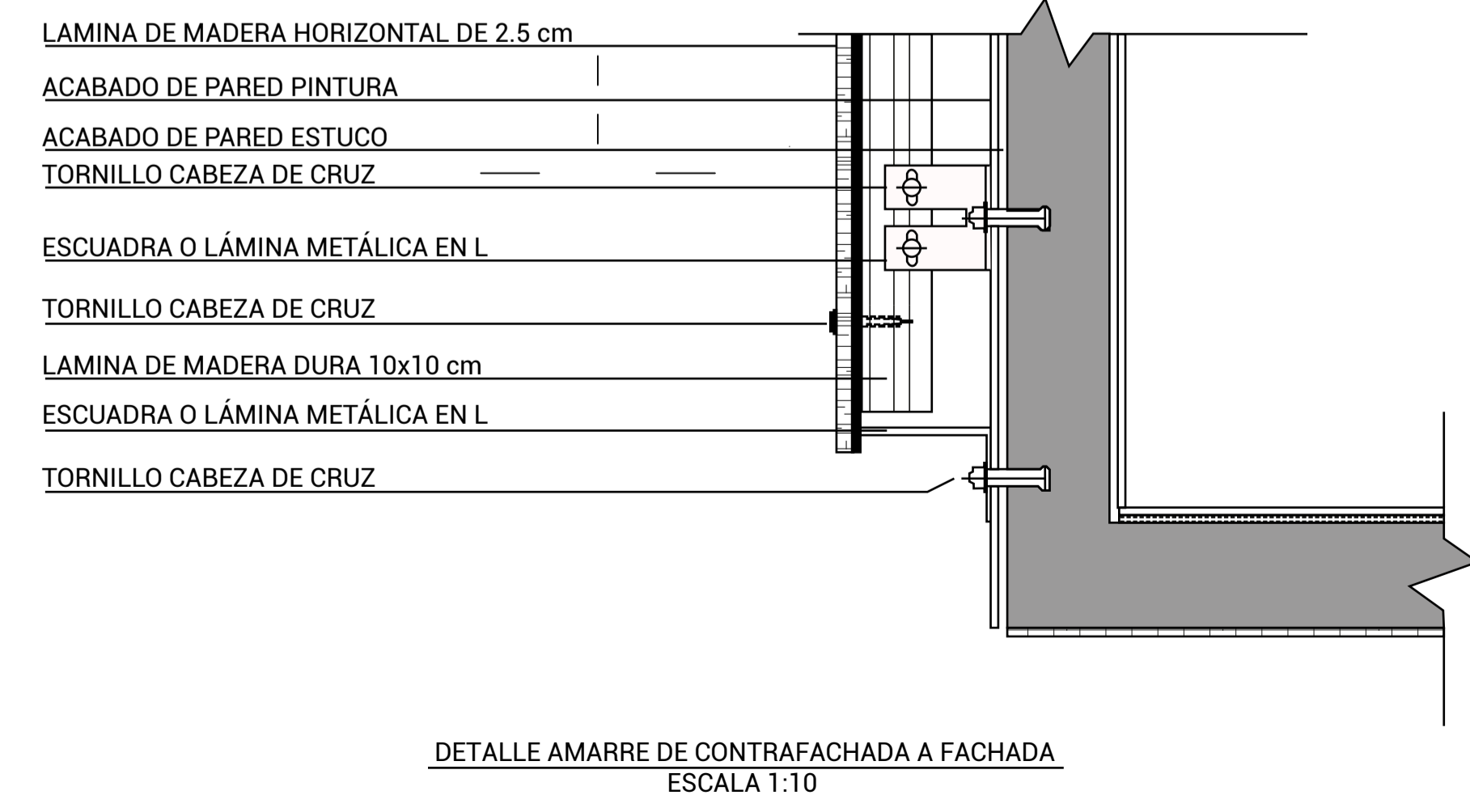
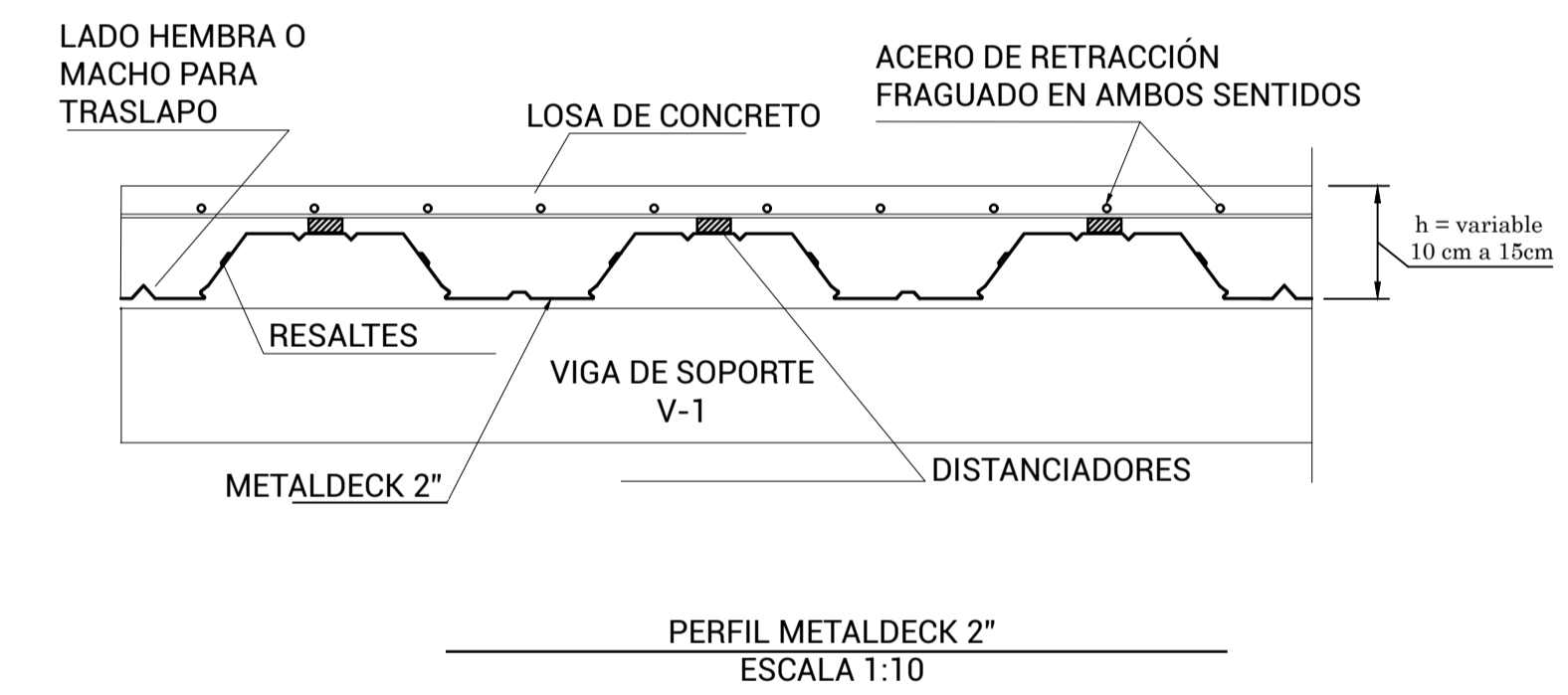
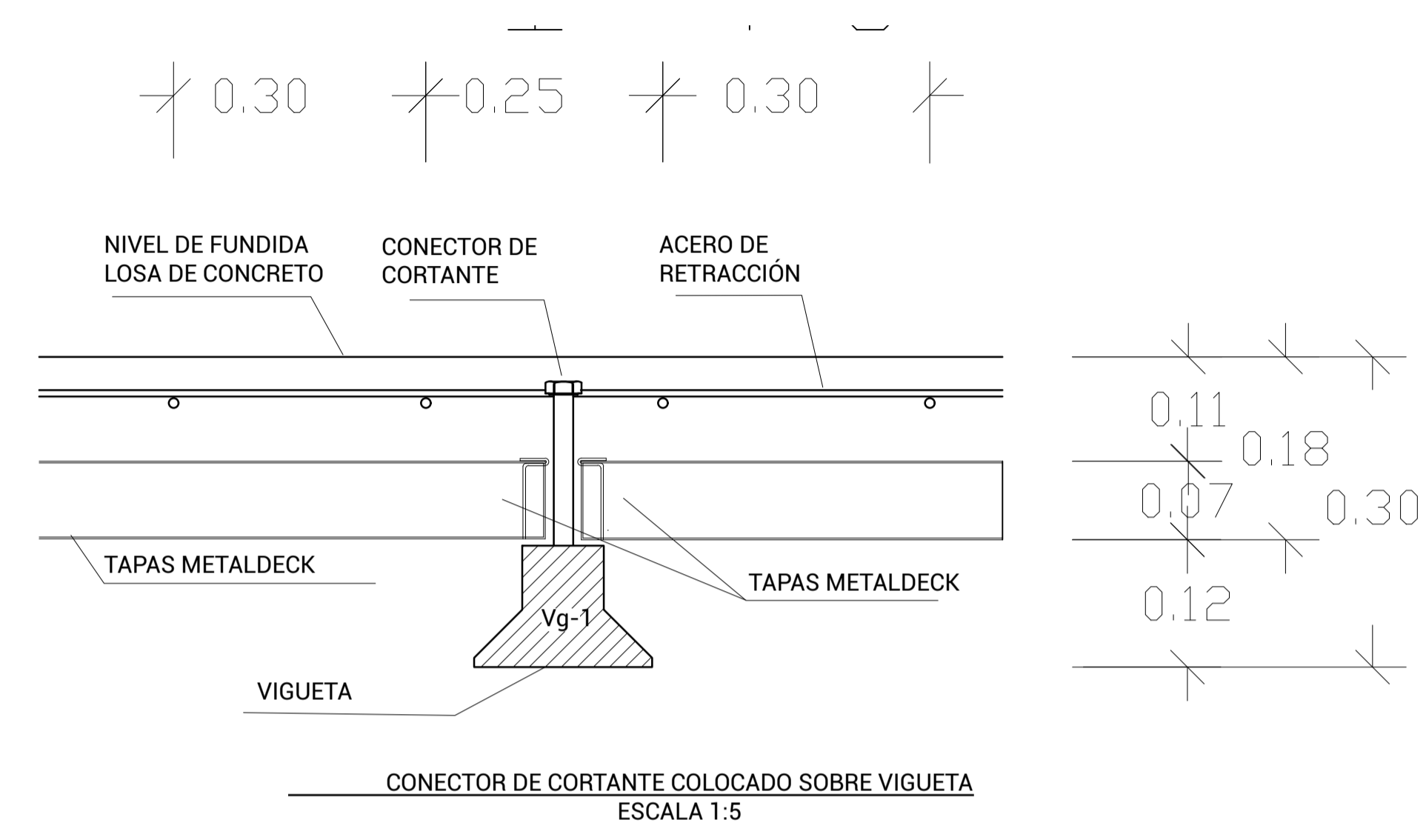
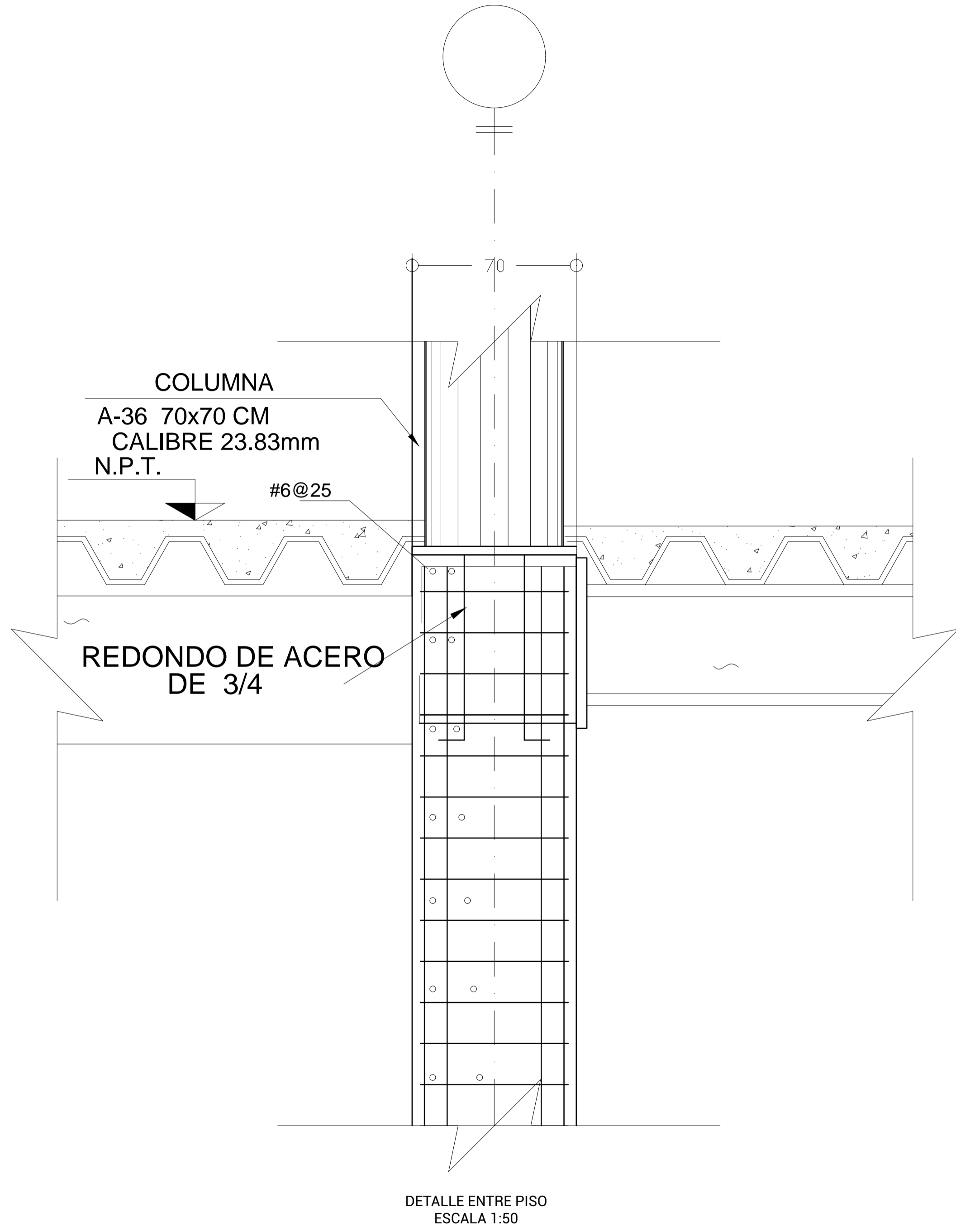
LOCALIZACIÓN DEL ARCHIVO

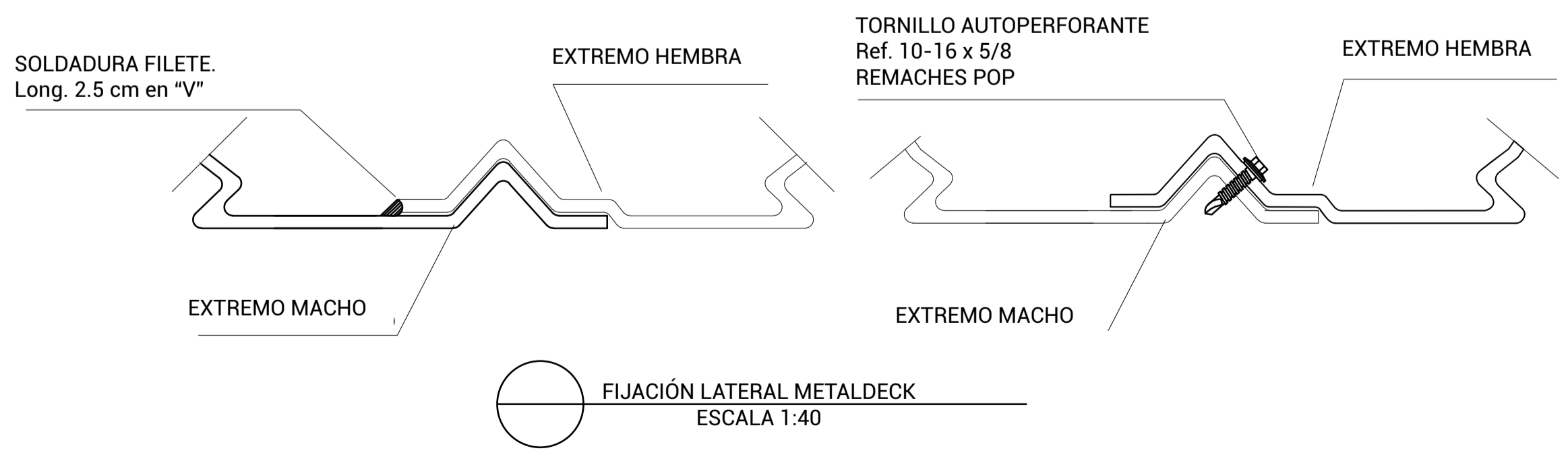
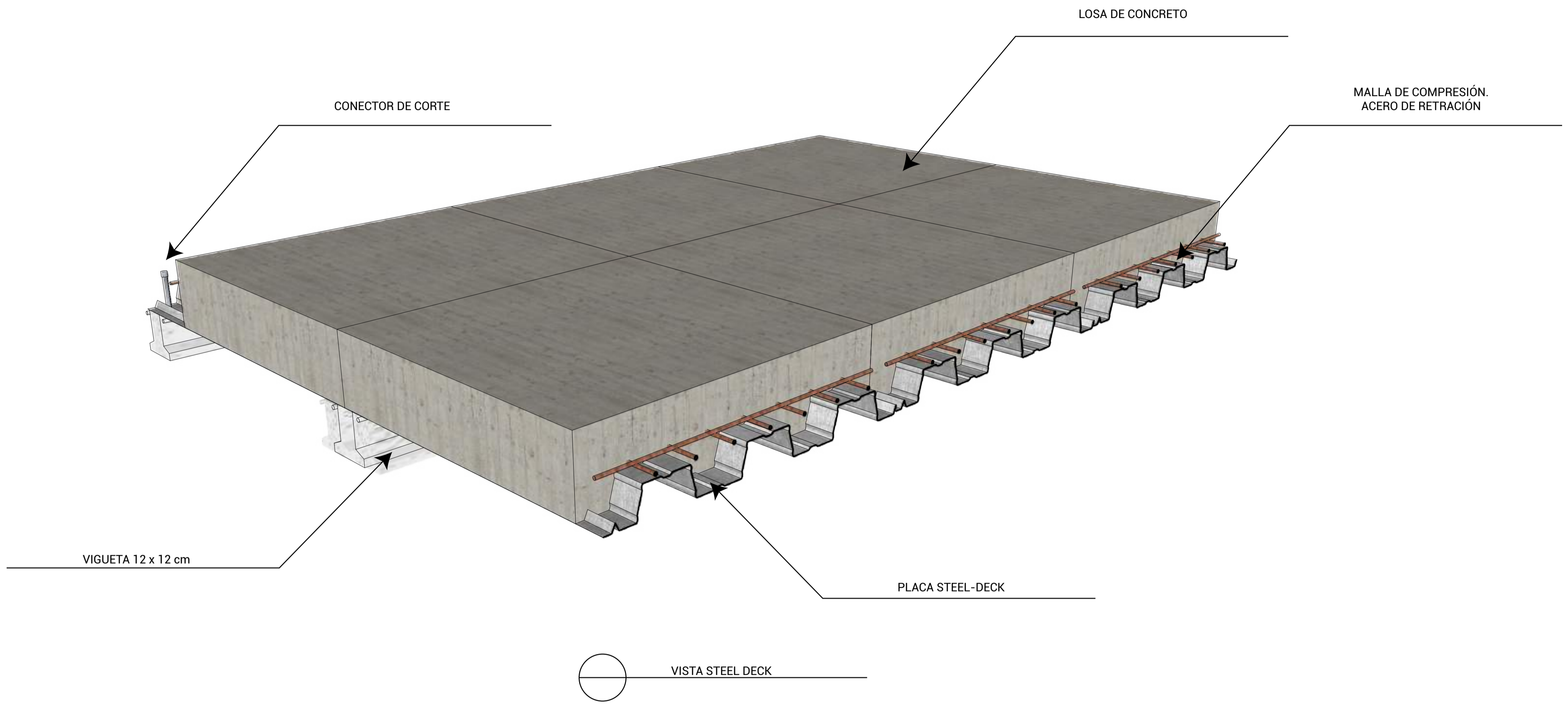
ESCALA	FECHA
	04-12-20

ARCHIVO	FECHA COPIA
ARCHIVO.DWG	00-00-00

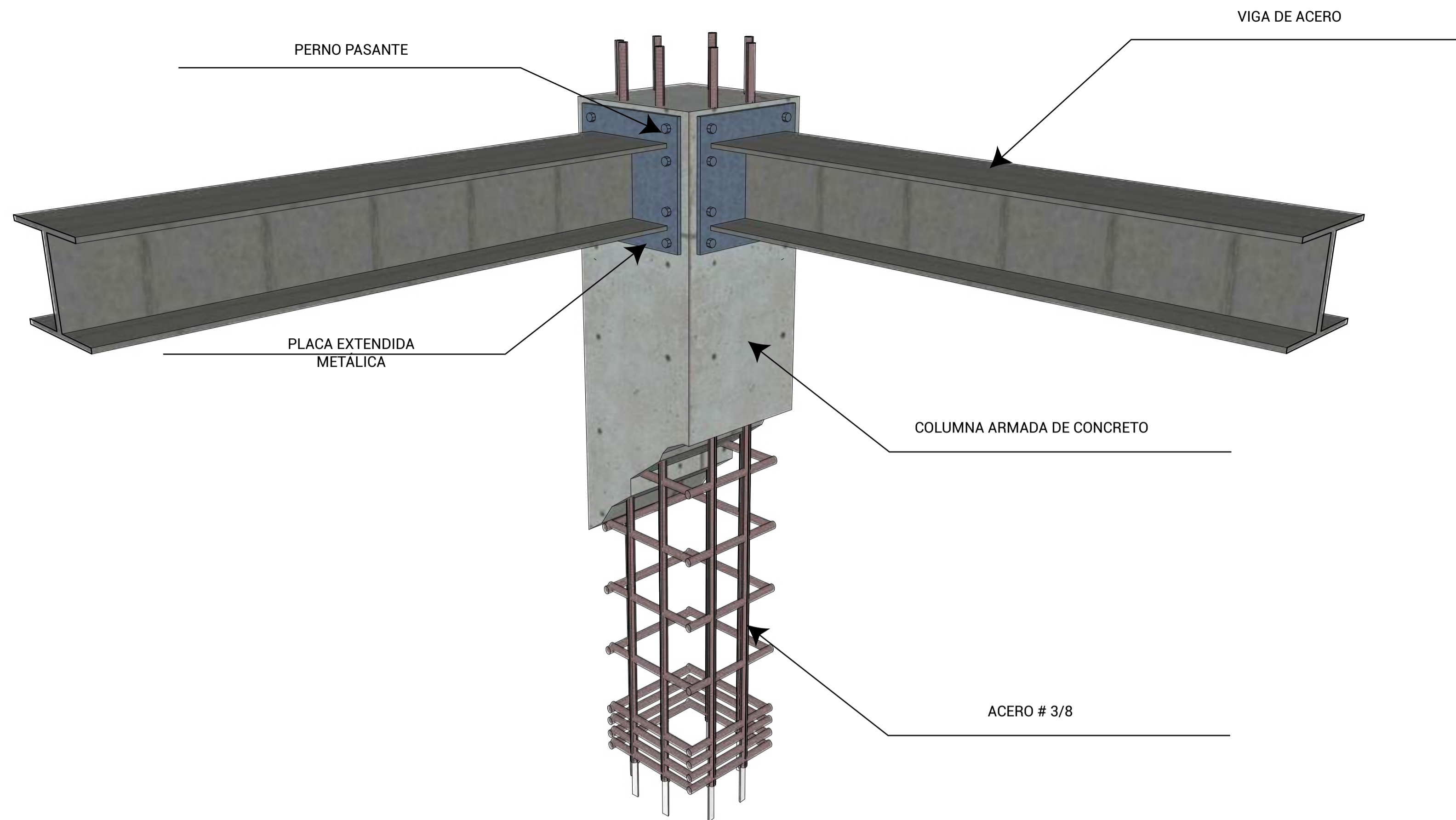
REVISOR	PLACAS	PROYECTO
	A-036	036

DETALLES ESTRUCTURALES
COMPLEJO DEPORTIVO

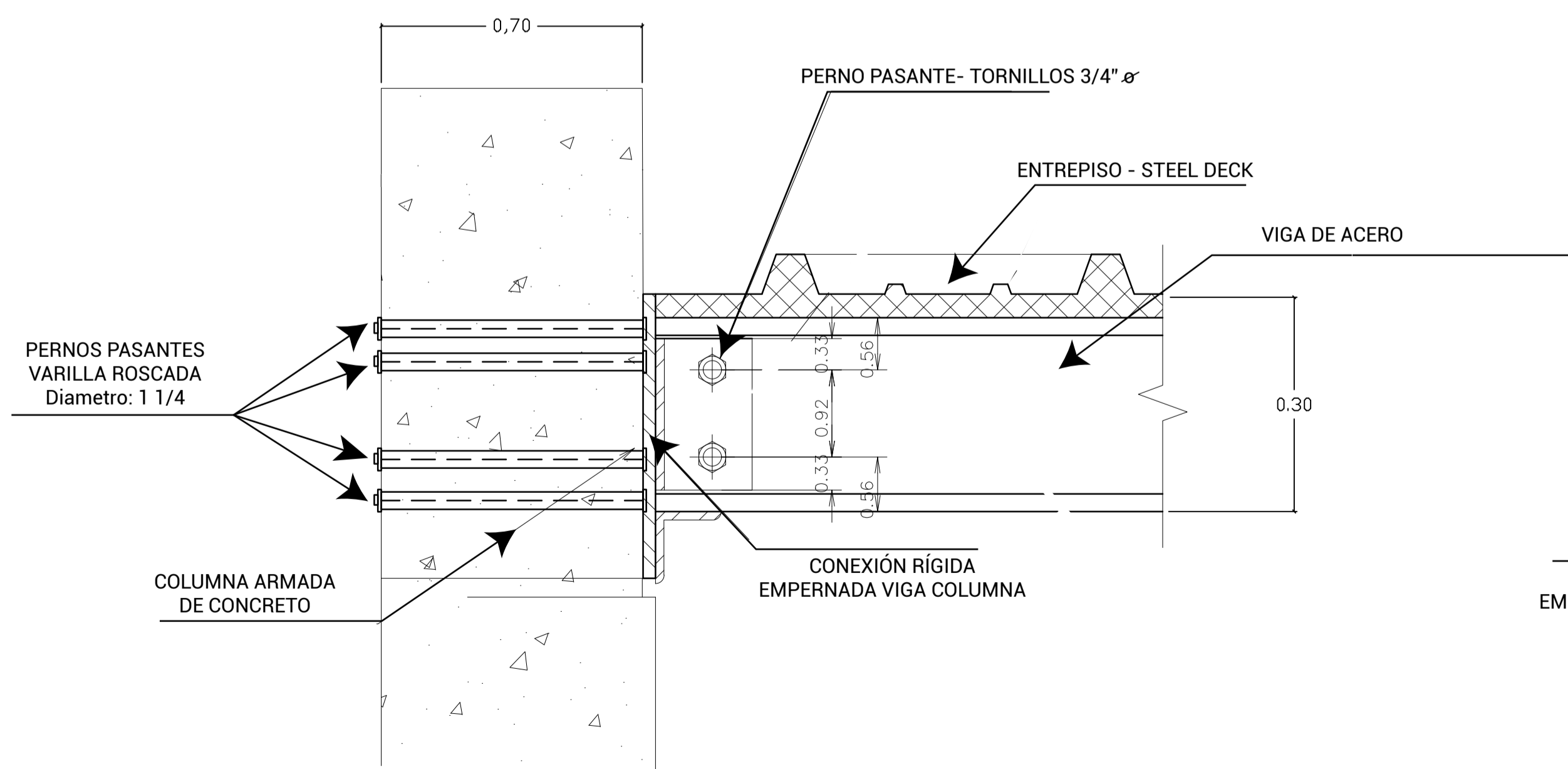




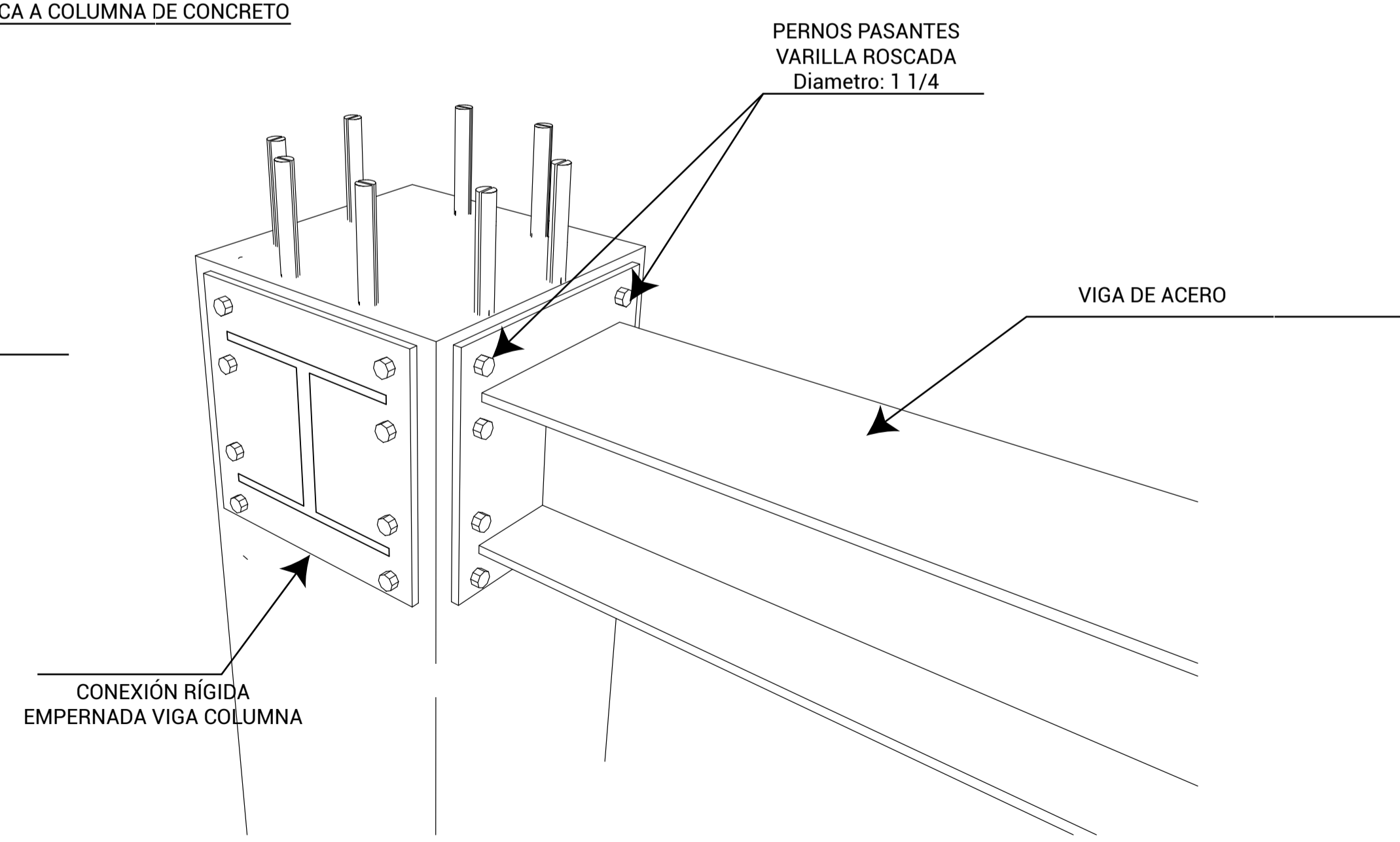
NOTAS DE STEEL-DECK	
DIRECCIÓN	LA DIRECCIÓN EN QUE SE DEBE COLOCAR ES LA LÁMINA MOSTRADA, NO SE DEBE DE MODIFICAR SU ORIENTACIÓN.
PESO	EL SISTEMA DEBERÁ SER DISEÑADO PARA SOPORTAR SOBRECARGAS ADICIONALES A SU PROPIO PESO. 520 kg/m ² EN LOSAS CON RELLENOS 220 kg/m ² EN LOSAS SIN RELLENOS
APUNTALAR	ESTE SISTEMA SE DEBE DE APUNTALAR TEMPORALMENTE AL CENTRO DEL CLARO. ESTO HASTA QUE EL CONCRETO ALCANCE LA RESISTENCIA MÍNIMA DEL 75%
FIJACIÓN LATERAL	LAS LAMINAS DEBEN SUJETARSE UNAS CON OTRAS EN SENTIDO LONGITUDINAL CON TORNILLOS AUTOPERFORANTES, PUNTOS DE SOLDADURA O REMACHES POP A CADA 900mm.



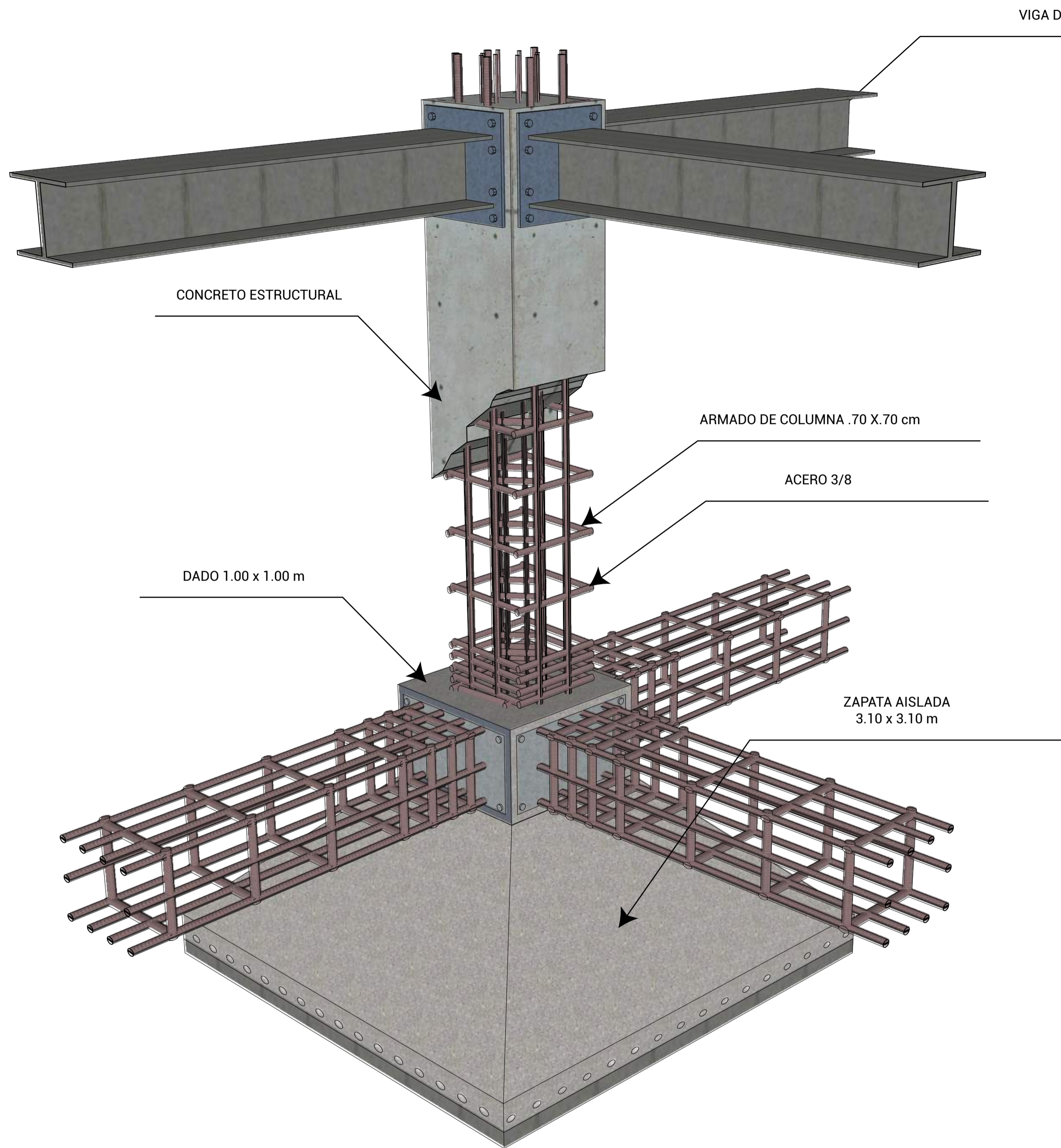
AMARRE VIGA METÁLICA A COLUMNA DE CONCRETO



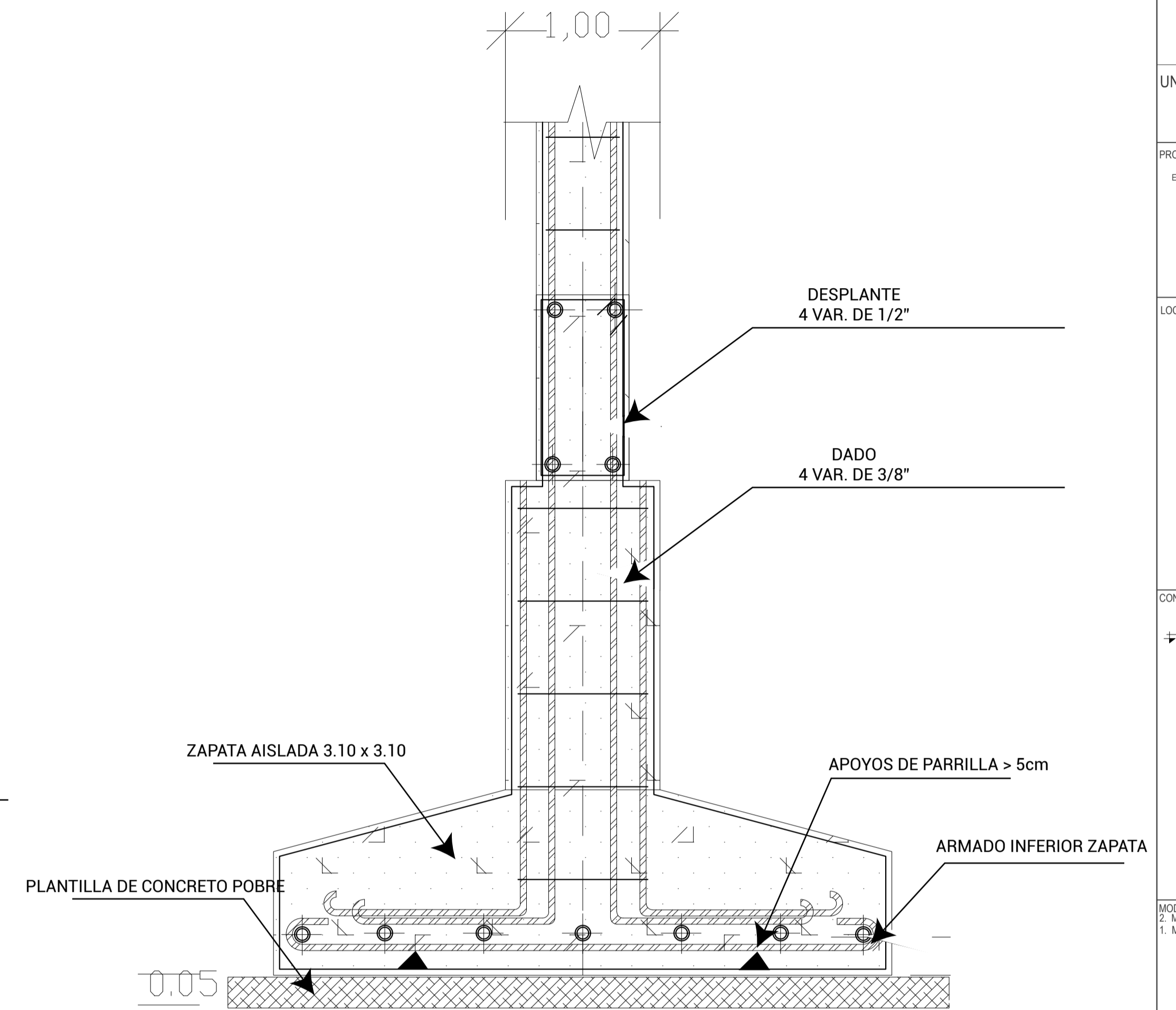
DETALLE ANCLAJE VIGA A COLUMNA
ESCALA 1:50



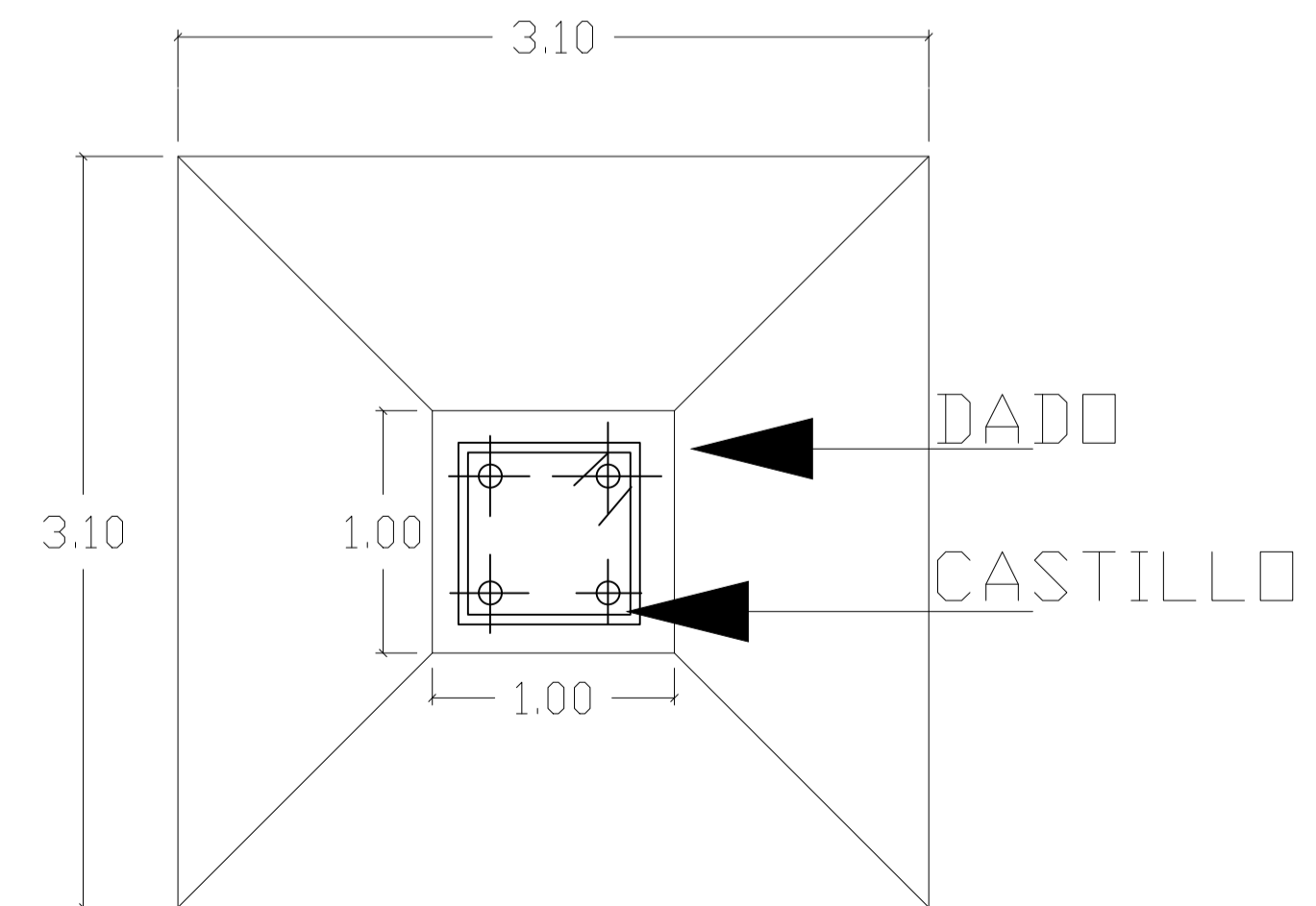
DETALLE AMARRE VIGA COLUMNA



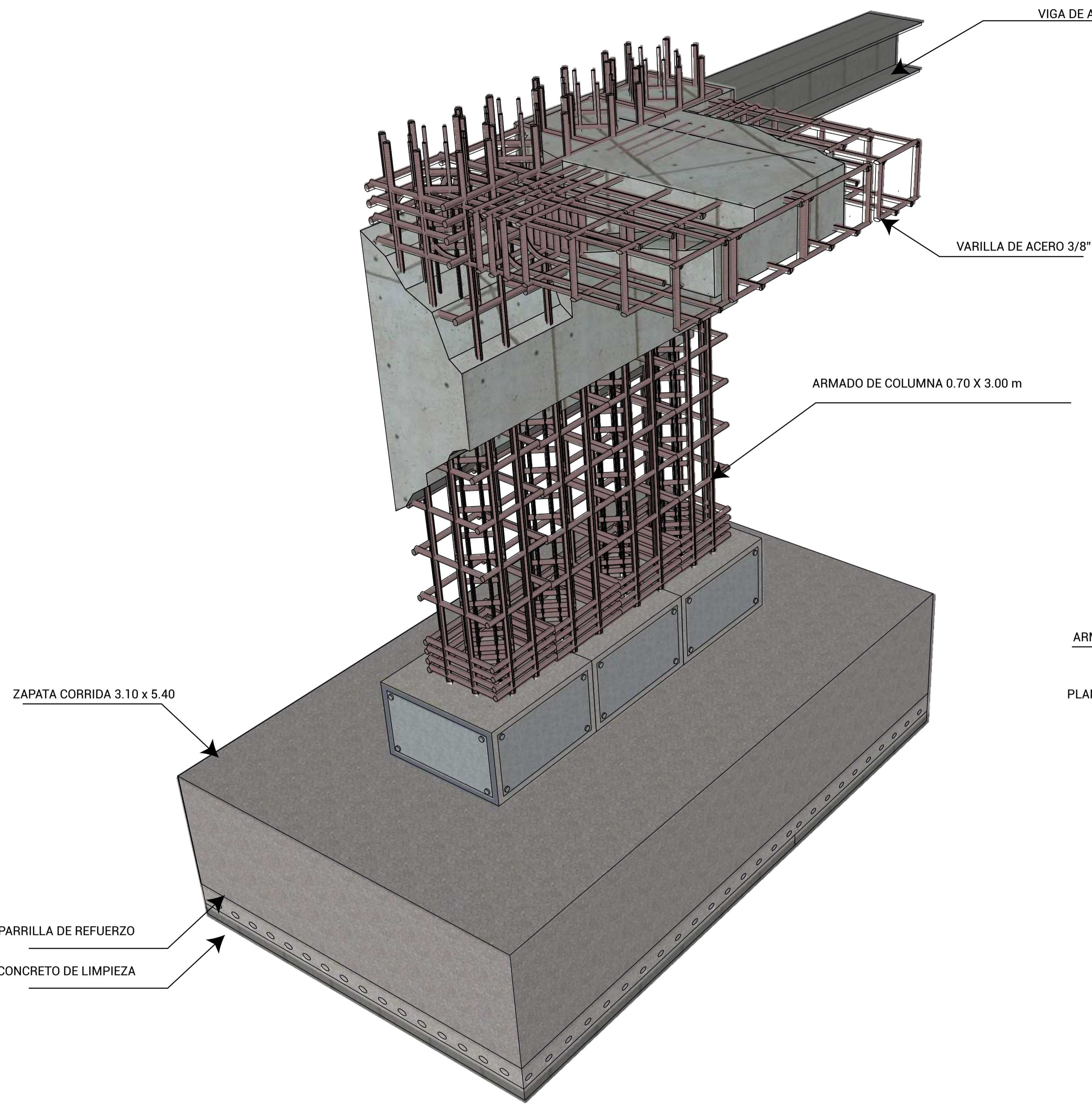
DETALLE ZAPATA AISLADA TIPO Z-2



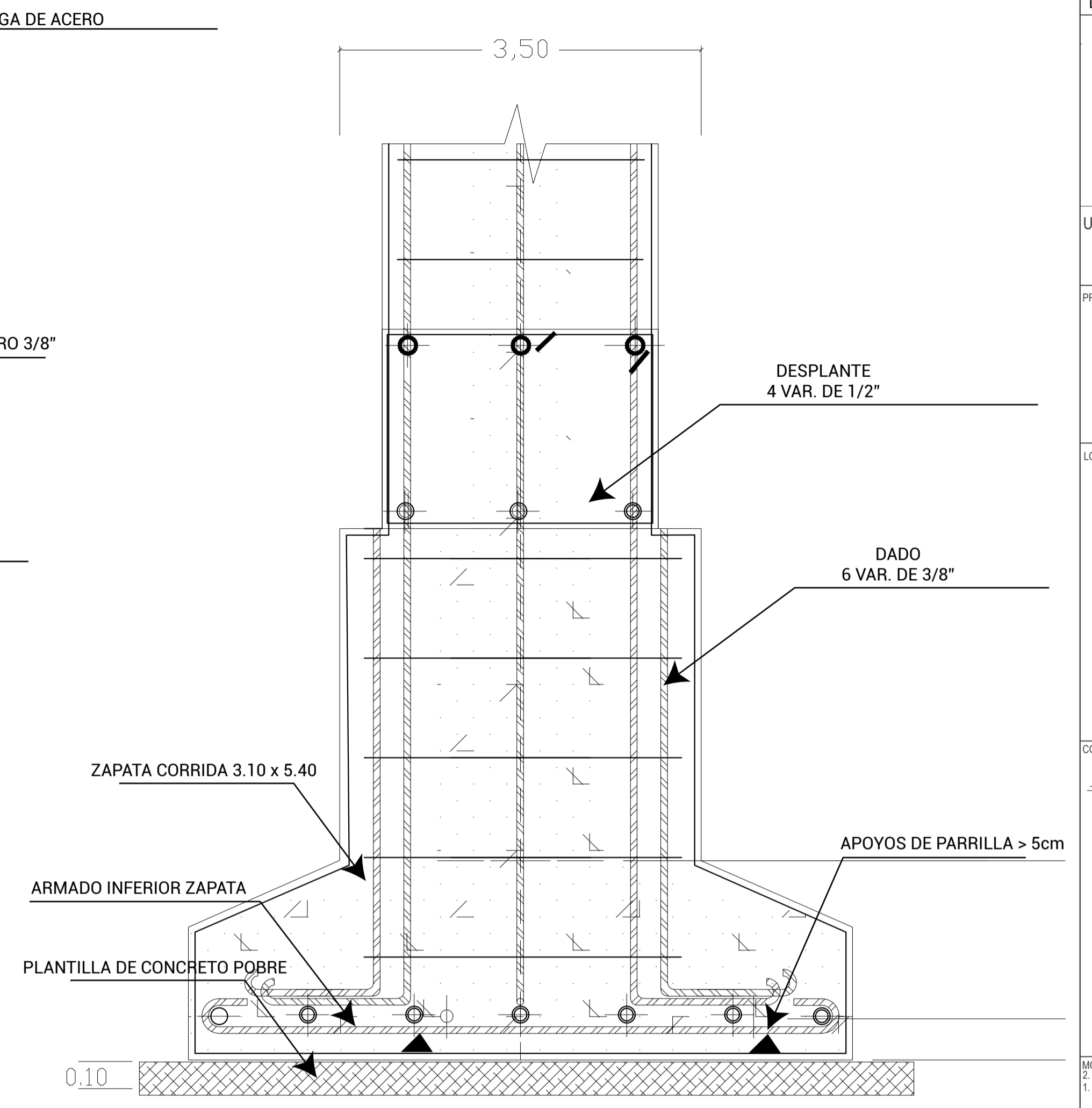
DETALLE DE CIMENTACIÓN TIPO Z-2
ESCALA 1:20



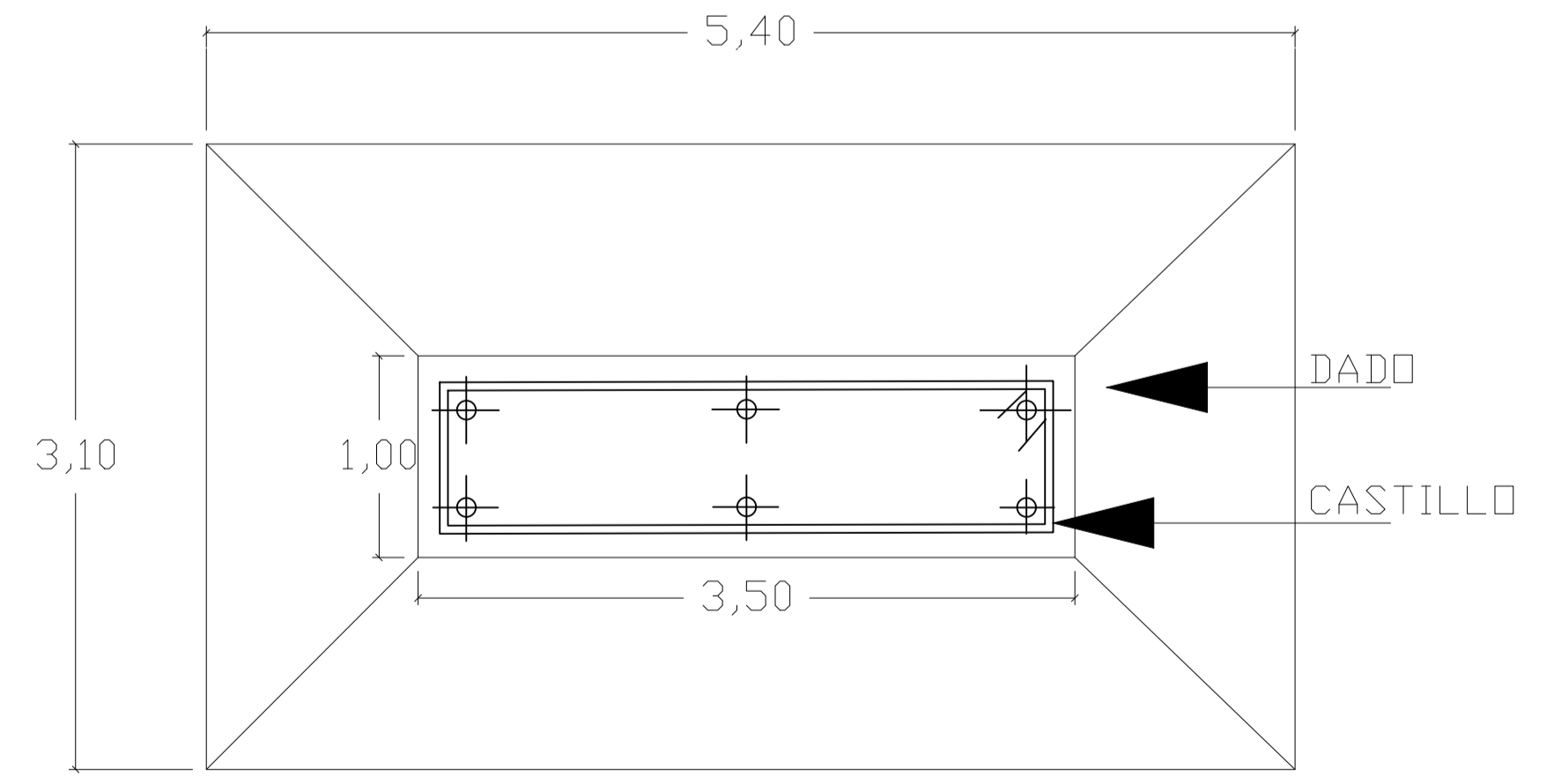
DETALLE DE CIMENTACIÓN EN PLANTA TIPO Z-2
ESCALA 1:30



DETALLE ZAPATA CORRIDA TIPO Z-1

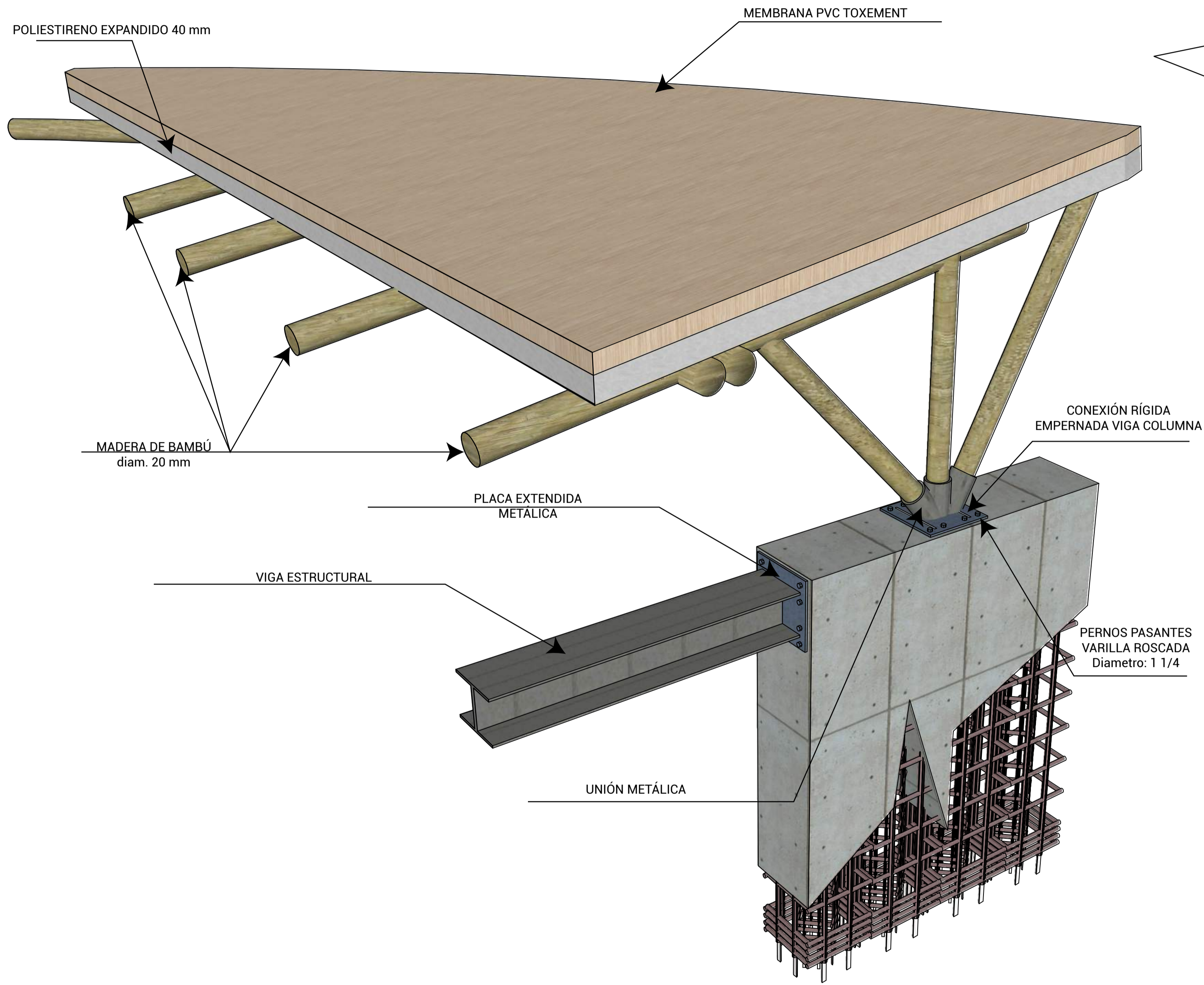


DETALLE DE CIMENTACIÓN TIPO Z-1
ESCALA 1:30

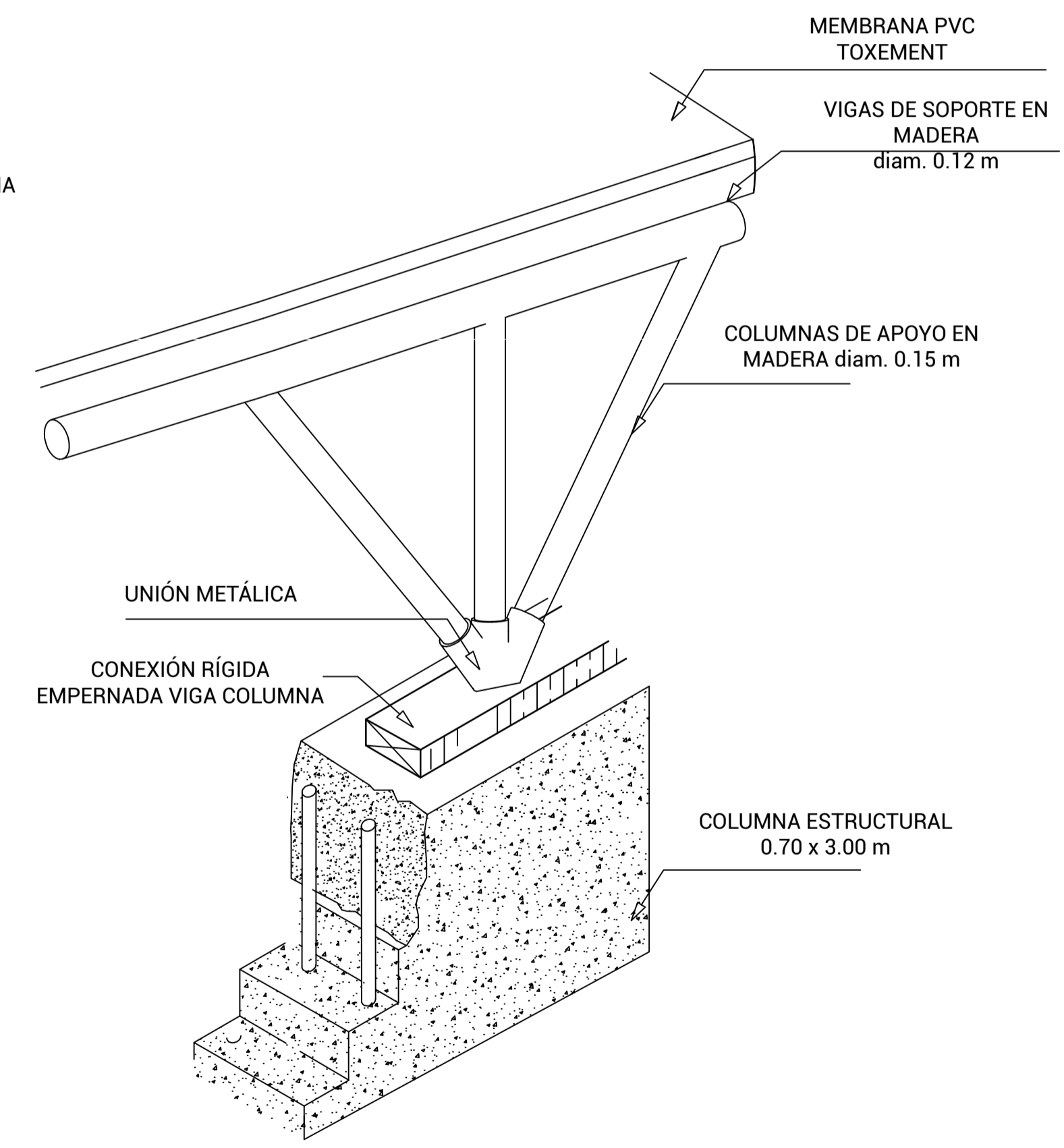
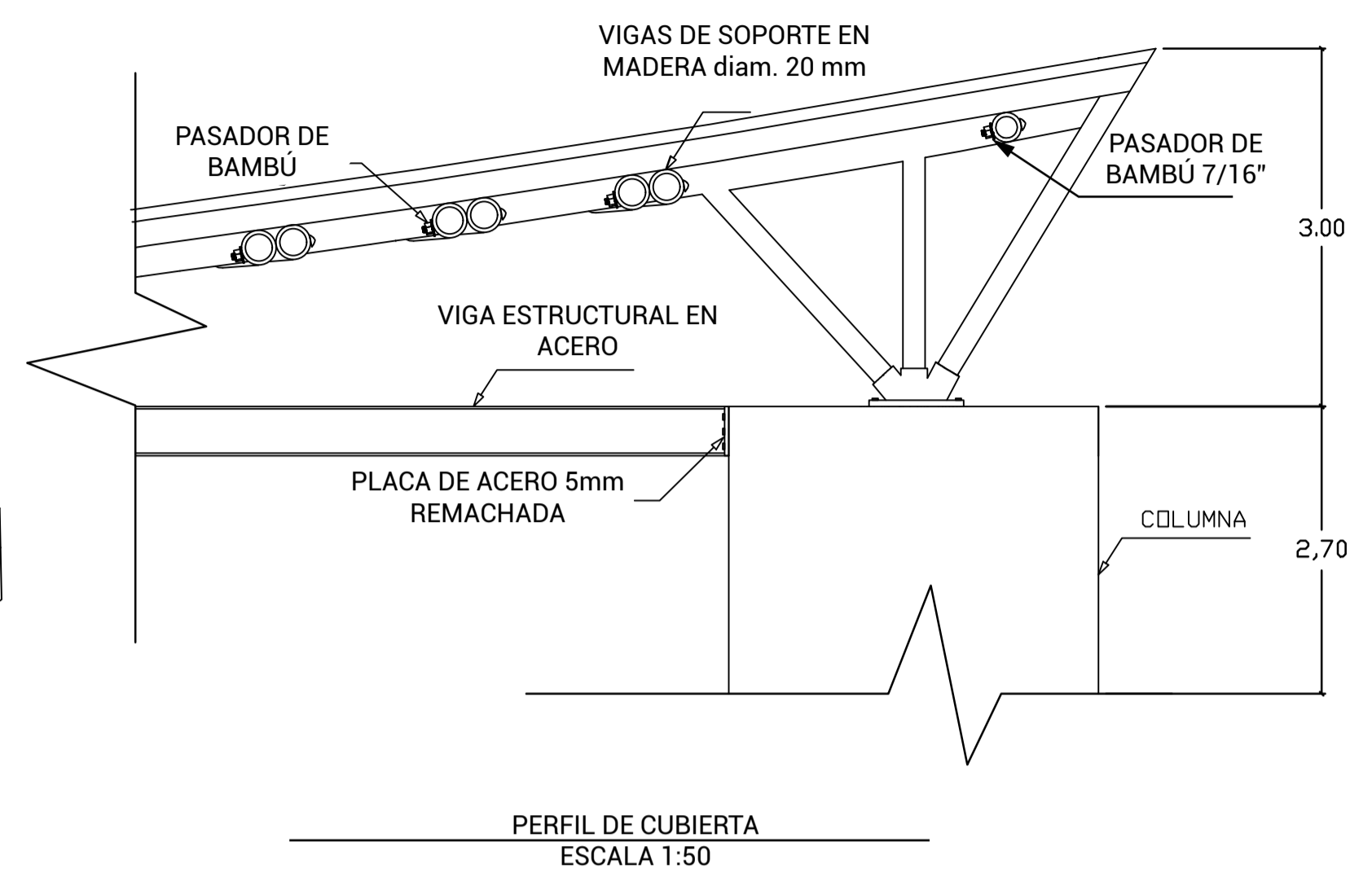


DETALLE DE CIMENTACIÓN EN PLANTA TIPO Z-1
ESCALA 1:30

UNIVERSIDAD LA GRAN COLOMBIA FACULTAD DE ARQUITECTURA	
PROYECTO: EL RECREO. EXPERIENCIAS EN EL PAISAJE	
LOCALIZACIÓN: BOGOTÁ D.C. LOCALIDAD DE BOSA UPZ 87 TINTAL SUR Descripción de ubicación:	
CONVENCIONES: Indicador de nivel	
MODIFICACIONES 2. MODIFICACION. 1. MODIFICACION.	FECHA 20-11-20 00-00-00
OBSERVACIONES:	
RECIBE:	
ENTREGA:	
ENTREGA:	
CONTIENE: DETALLES ESTRUCTURALES	
LOCALIZACIÓN DEL ARCHIVO	
ESCALA	FECHA
ARCHIVO	FECHA COPIA
ARCHIVO.DWG	00-00-00
A-041	041










DETALLE ESTRUCTURA DE CUBIERTA




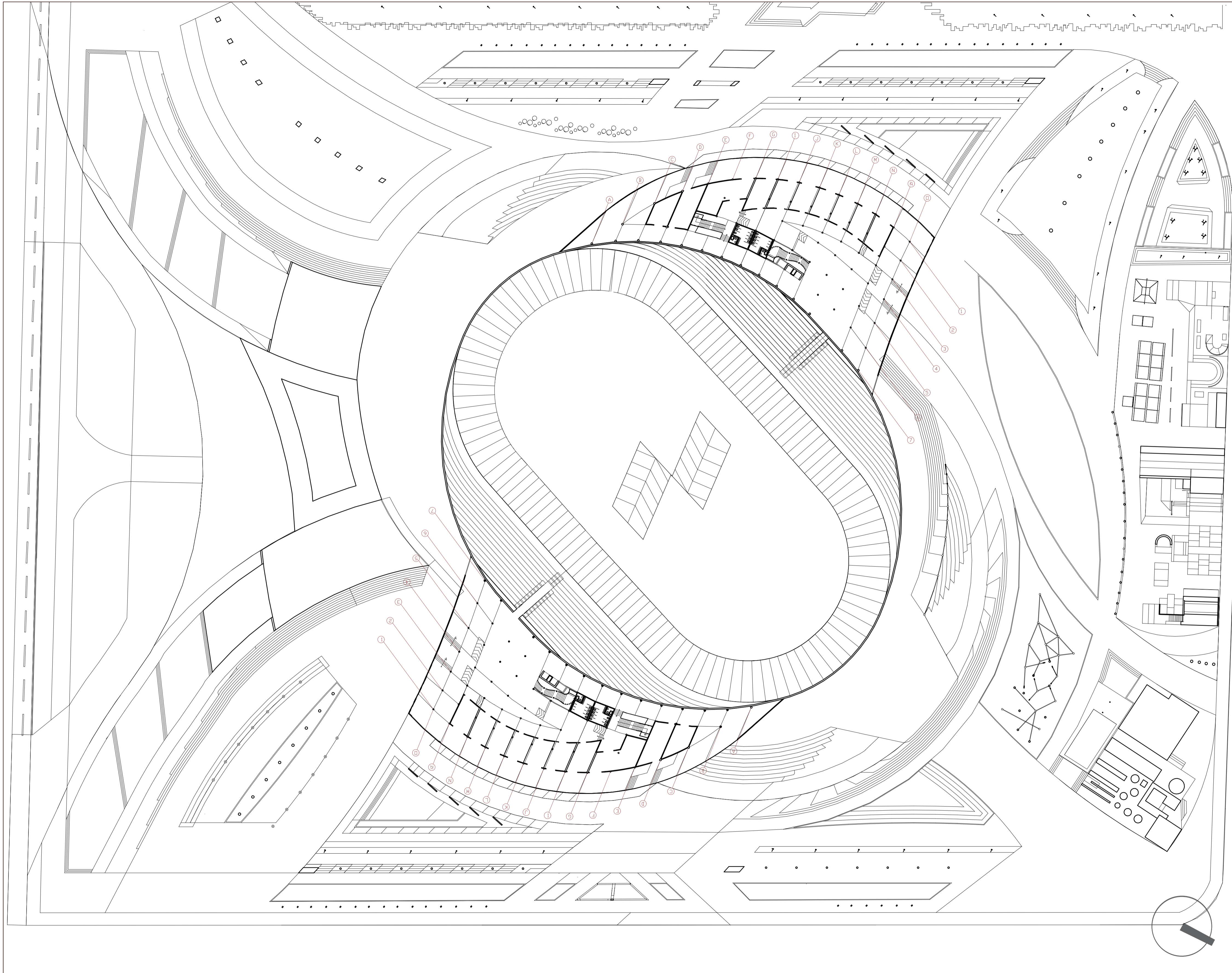
DETALLE ESTRUCTURA DE CUBIERTA ESCALA 1:30

UNIVERSIDAD LA GRAN COLOMBIA FACULTAD DE ARQUITECTURA	
PROYECTO: EL RECREO. EXPERIENCIAS EN EL PAISAJE	
LOCALIZACIÓN: BOGOTÁ D.C. LOCALIDAD DE BOSA UPZ 87 TINTAL SUR Descripción de ubicación:	
CONVENCIONES: ← Indicador de nivel	
MODIFICACIONES: 2. MODIFICACION. 1. MODIFICACION.	
FECHA: 20-11-20 00-00-00	
OBSERVACIONES:	
RECIBE:	
ENTREGA:	
ENTREGA:	
CONTIENE: DETALLES ESTRUCTURALES	
LOCALIZACIÓN DEL ARCHIVO	
ESCALA	FECHA
ARCHIVO	FECHA COPIA
ARCHIVO.DWG	00-00-00
A-042	042



	
UNIVERSIDAD LA GRAN COLOMBIA FACULTAD DE ARQUITECTURA	
PROYECTO: EL RECREO UNA EXPERIENCIA EN EL PAISAJE	
LOCALIZACIÓN: BOGOTÁ D.C. LOCALIDAD DE BOSA UPZ 87 TINTAL SUR Descripción de ubicación.	
CONVENCIONES: □ LOTES □ DELIMITACIÓN MUNICIPIO ⊕ NOMENCLATURA DE ESPACIOS A DISEÑAR	
PLANTAS: - PLANTAS:  - PLANTAS:  - PLANTAS:  - PLANTAS:  - PLANTAS: 	MODIFICACIONES FECHA 1. MODIFICACION. 00-00-00 2. MODIFICACION. 00-00-00
OBSERVACIONES:	
RECIBE:	
ENTREGA:	
ENTREGA:	
CONTIENE: PLANTA DE CUBIERTA	
LOCALIZACIÓN DEL ARCHIVO www.repositorio.ugc.edu.co/html	
ESCALA 1:300	FECHA 04-12-20
ARCHIVO ARCHIVO.DWG	FECHA COPIA 00-00-00
REVISOR A-043	PLANO No. 043





A-044
 UNIVERSIDAD LA GRAN COLOMBIA
 FACULTAD DE ARQUITECTURA

PROYECTO:
 EL RECREO UNA EXPERIENCIA EN EL PAISAJE

LOCALIZACIÓN:
 BOGOTÁ D.C.
 LOCALIDAD DE BOSA
 UPZ 87 TINTAL SUR
 Descripción de ubicación.

CONVENCIONES:
 LOTES
 DELIMITACIÓN MUNICIPIO
 NOMENCLATURA DE ESPACIOS A DISEÑAR

MODIFICACIONES	FECHA
1. MODIFICACION.	00-00-00
2. MODIFICACION.	00-00-00

OBSERVACIONES:

RECIBE:

ENTREGA:


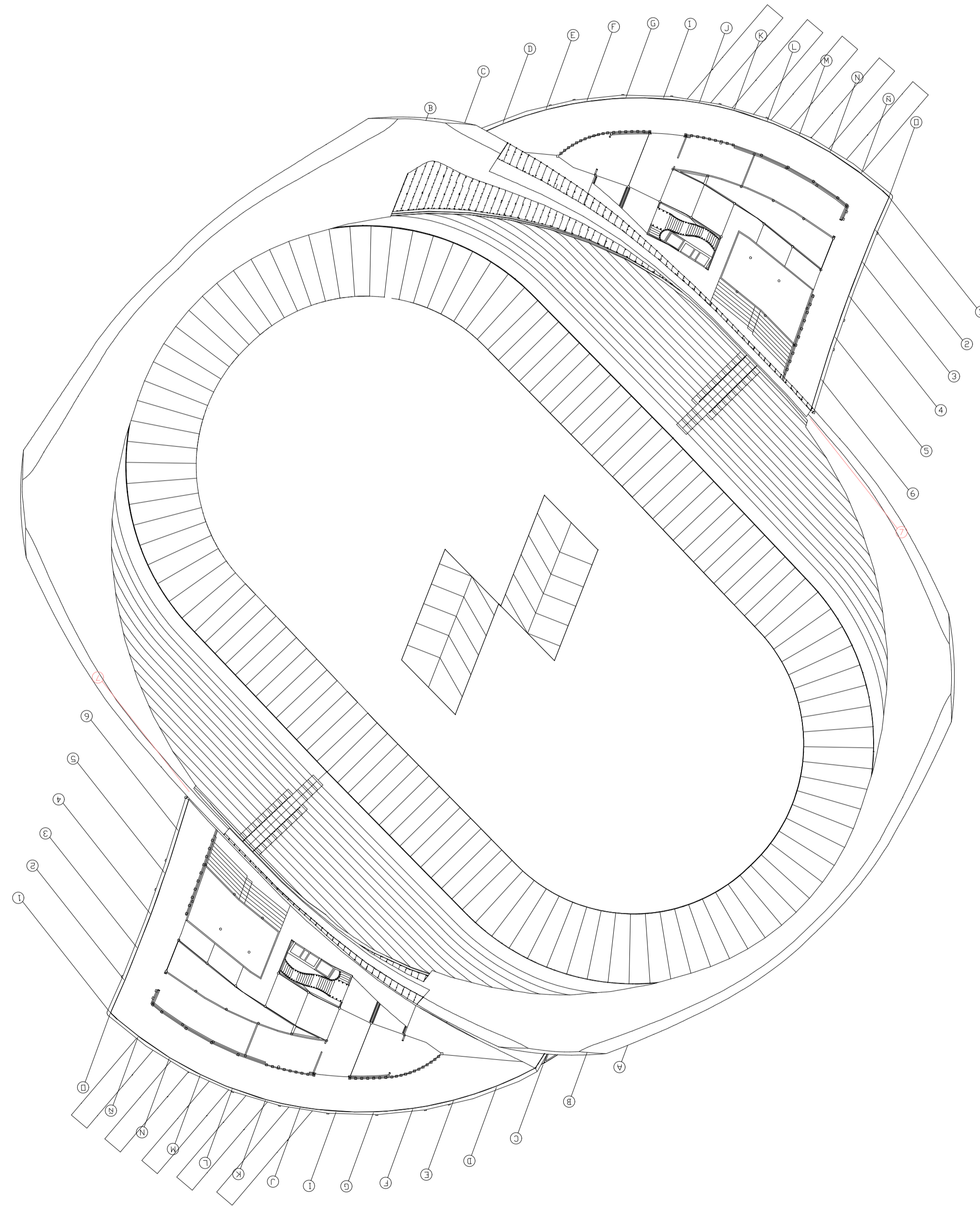
ENTREGA:


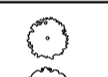





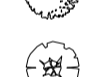























CONTENIENTE:
 PLANTA BAJA

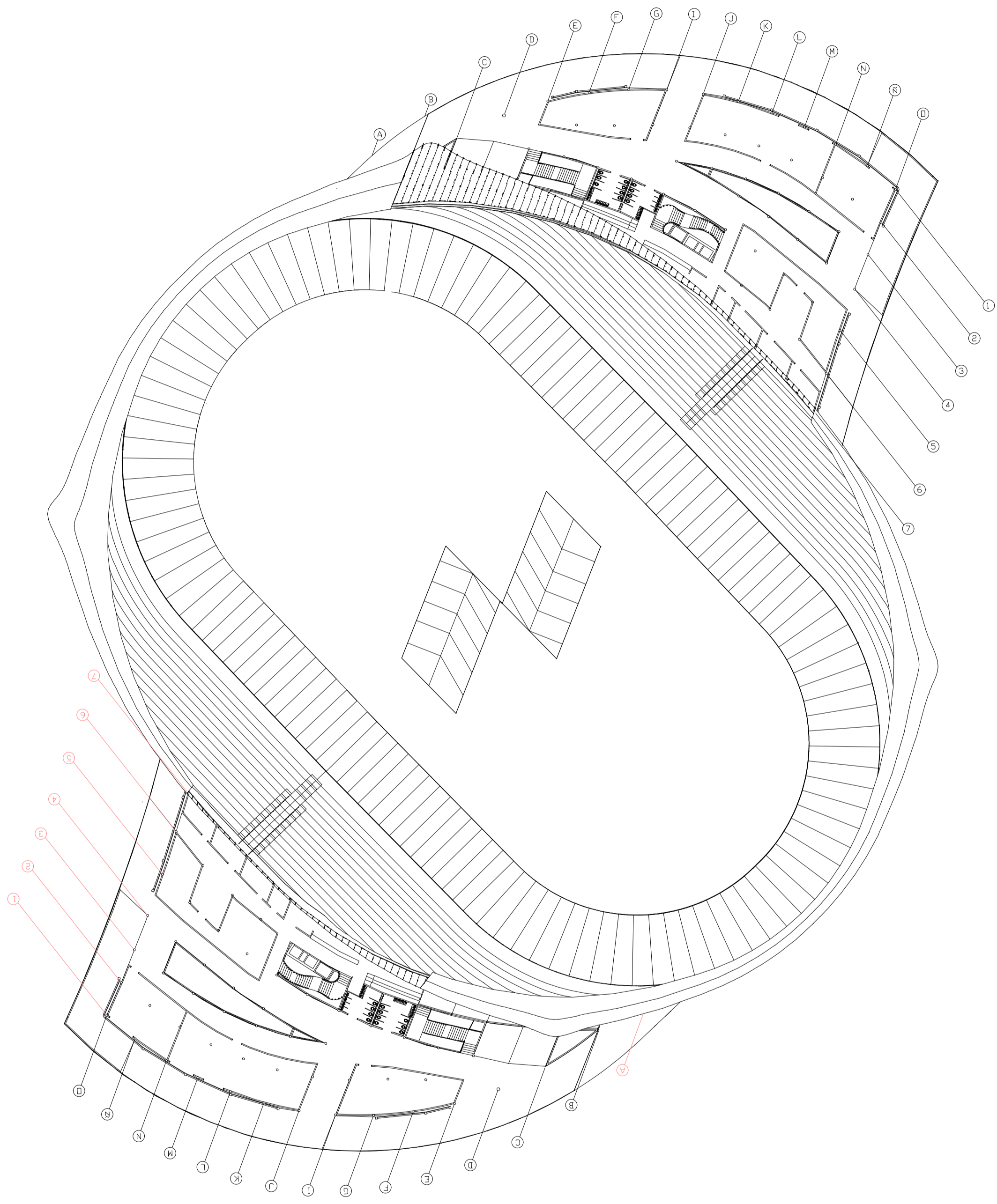
LOCALIZACIÓN DEL ARCHIVO
 WWW.REPOSITORIOUCG.HTM


ESCALA	FECHA
INDEFINIDA	00-00 04-12-20
ARCHIVO	FECHA COPIA
ARCHIVO.DWG	00-00-00

REVISOR: PLANTILLA: 044



 <p>UNIVERSIDAD LA GRAN COLOMBIA FACULTAD DE ARQUITECTURA</p>																
<p>PROYECTO: EL RECREO UNA EXPERIENCIA EN EL PAISAJE</p>																
<p>LOCALIZACIÓN: BOGOTÁ D.C. LOCALIDAD DE BOSA UPZ 87 TINTAL SUR Descripción de ubicación.</p>																
<p>CONVENCIONES:</p> <ul style="list-style-type: none"> LOTES DELIMITACIÓN MUNICIPIO NOMENCLATURA DE ESPACIOS A DISEÑAR 																
<table border="0"> <tr> <td style="font-size: 8px;">Ejemplo</td> <td></td> <td></td> </tr> <tr> <td style="font-size: 8px;">Ejemplo</td> <td></td> <td></td> </tr> <tr> <td style="font-size: 8px;">Ejemplo</td> <td></td> <td></td> </tr> <tr> <td style="font-size: 8px;">Ejemplo</td> <td></td> <td></td> </tr> <tr> <td style="font-size: 8px;">Ejemplo</td> <td></td> <td></td> </tr> </table>		Ejemplo			Ejemplo			Ejemplo			Ejemplo			Ejemplo		
Ejemplo																
Ejemplo																
Ejemplo																
Ejemplo																
Ejemplo																
<table border="0"> <thead> <tr> <th style="font-size: 8px;">MODIFICACIONES</th> <th style="font-size: 8px;">FECHA</th> </tr> </thead> <tbody> <tr> <td style="font-size: 8px;">1. MODIFICACION.</td> <td style="font-size: 8px;">00-00-00</td> </tr> <tr> <td style="font-size: 8px;">2. MODIFICACION.</td> <td style="font-size: 8px;">00-00-00</td> </tr> </tbody> </table>		MODIFICACIONES	FECHA	1. MODIFICACION.	00-00-00	2. MODIFICACION.	00-00-00									
MODIFICACIONES	FECHA															
1. MODIFICACION.	00-00-00															
2. MODIFICACION.	00-00-00															
<p>OBSERVACIONES:</p>																
<p>RECIBE:</p>																
<p>ENTREGA:</p>																
<p>CONTIENE: PLANTA NIVEL 1</p>																
<p>LOCALIZACIÓN DEL ARCHIVO WWW.REPOSITORIOUCG.HTML</p>																
<p>ESCALA 1:500</p>	<p>FECHA 04-12-20</p>															
<p>ARCHIVO ARCHIVO.DWG</p>	<p>FECHA COPIA 00-00-00</p>															
<p>PROYECTO A-045</p>	<p>PLANTA 045</p>															



946		946																															
																																	
UNIVERSIDAD LA GRAN COLOMBIA FACULTAD DE ARQUITECTURA																																	
PROYECTO: EL RECREO UNA EXPERIENCIA EN EL PAISAJE																																	
LOCALIZACIÓN: BOGOTÁ D.C. LOCALIDAD DE BOSA UPZ 87 TINTAL SUR Descripción de ubicación.																																	
CONVENCIONES: □ LOTES □ DELIMITACIÓN MUNICIPIO ⊕ NOMENCLATURA DE ESPACIOS A DISEÑAR																																	
<table border="0"> <tr> <td>□</td> <td>□</td> <td>□</td> <td>□</td> <td>□</td> <td>□</td> </tr> <tr> <td>□</td> <td>□</td> <td>□</td> <td>□</td> <td>□</td> <td>□</td> </tr> <tr> <td>□</td> <td>□</td> <td>□</td> <td>□</td> <td>□</td> <td>□</td> </tr> <tr> <td>□</td> <td>□</td> <td>□</td> <td>□</td> <td>□</td> <td>□</td> </tr> <tr> <td>□</td> <td>□</td> <td>□</td> <td>□</td> <td>□</td> <td>□</td> </tr> </table>				□	□	□	□	□	□	□	□	□	□	□	□	□	□	□	□	□	□	□	□	□	□	□	□	□	□	□	□	□	□
□	□	□	□	□	□																												
□	□	□	□	□	□																												
□	□	□	□	□	□																												
□	□	□	□	□	□																												
□	□	□	□	□	□																												
MODIFICACIONES 1. MODIFICACION. 2. MODIFICACION.		FECHA 00-00-00 00-00-00																															
OBSERVACIONES:																																	
RECIBE:																																	
ENTREGA:																																	
CONTIENTE: PLANTA NIVEL 2																																	
LOCALIZACIÓN DEL ARCHIVO WWW.REPOSITORIOUSC.HTM																																	
ESCALA 1:500	FECHA 04-12-20	ARCHIVO ARCHIVO.DWG	FECHA COPIA 00-00-00																														
A- 046		046																															



UNIVERSIDAD LA GRAN COLOMBIA FACULTAD DE ARQUITECTURA

PROYECTO: EL RECREO UNA EXPERIENCIA EN EL PAISAJE

LOCALIZACIÓN: BOGOTÁ D.C. LOCALIDAD DE BOSA UPZ 87 TINTAL SUR

CONVENCIONES:

MODIFICACIONES	FECHA
1. MODIFICACION.	00-00-00
2. MODIFICACION.	00-00-00

OBSERVACIONES:

RECIBE:

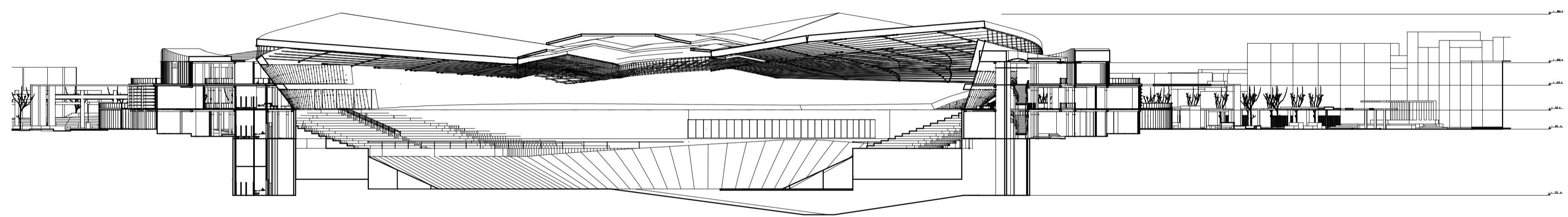
ENTREGA:

ENTREGA:

CONTIENE: CORTES ARQUITECTÓNICOS

LOCALIZACIÓN DEL ARCHIVO

ESCALA	FECHA
1:500	00-0 04-12-20
ARCHIVO	FECHA COPIA
ARCHIVO.DWG	00-00-00
BARRA	FECHA
A- 047	047



CORTE LONGITUDINAL ESCALA 1:500



UNIVERSIDAD LA GRAN COLOMBIA FACULTAD DE ARQUITECTURA

PROYECTO: EL RECREO UNA EXPERIENCIA EN EL PAISAJE

LOCALIZACIÓN: BOGOTÁ D.C. LOCALIDAD DE BOSA UPZ 87 TINTAL SUR

CONVENCIONES:

MODIFICACIONES	FECHA
1. MODIFICACION.	00-00-00
2. MODIFICACION.	00-00-00

OBSERVACIONES:

RECIBE:

ENTREGA:

ENTREGA:

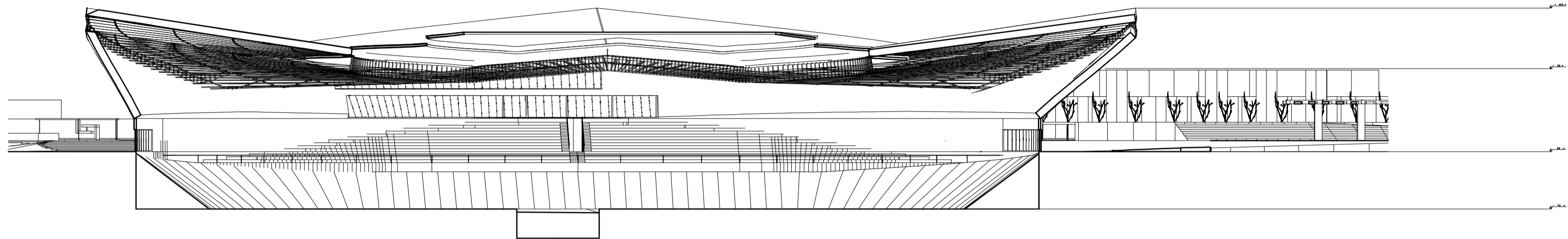
CONTIENE: CORTES ARQUITECTÓNICOS

LOCALIZACIÓN DEL ARCHIVO

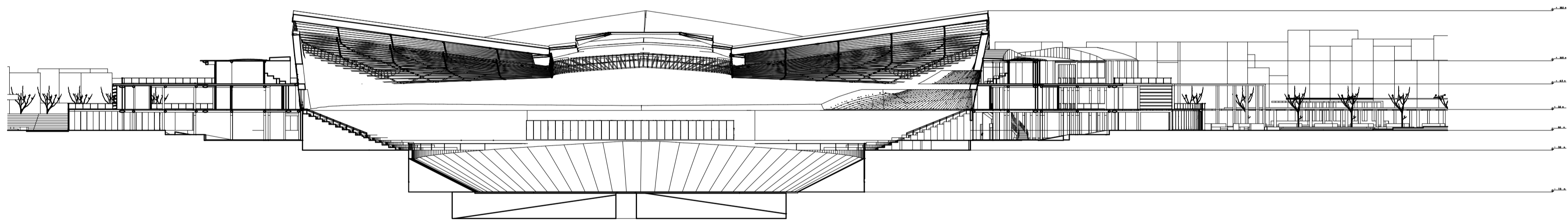
ESCALA	FECHA
1:500	00-0 04-12-20

ARCHIVO	FECHA COPIA
ARCHIVO.DWG	00-00-00

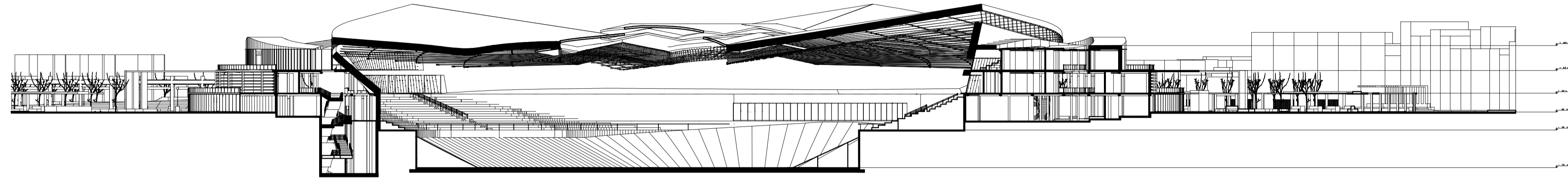
REVISOR	PROYECTISTA	FECHA
	A-048	048



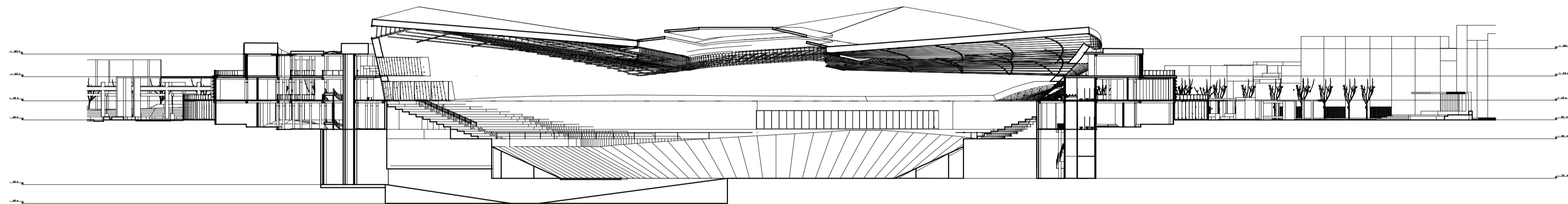
CORTES TRANSVERSALES ESCALA 1:500



CORTES TRANSVERSALES ESCALA 1:500




 CORTES LONGITUDINALES
 ESCALA 1:500




 CORTES TRANSVERSALES
 ESCALA 1:500



MODIFICACIONES	FECHA
1. MODIFICACION.	00-00-00
2. MODIFICACION.	00-00-00

ESCALA	FECHA
1:500	00-04-12-20
ARCHIVO	FECHA COPIA
ARCHIVO.DWG	00-00-00
REVISION	PLANTILLA
	A-049
	049