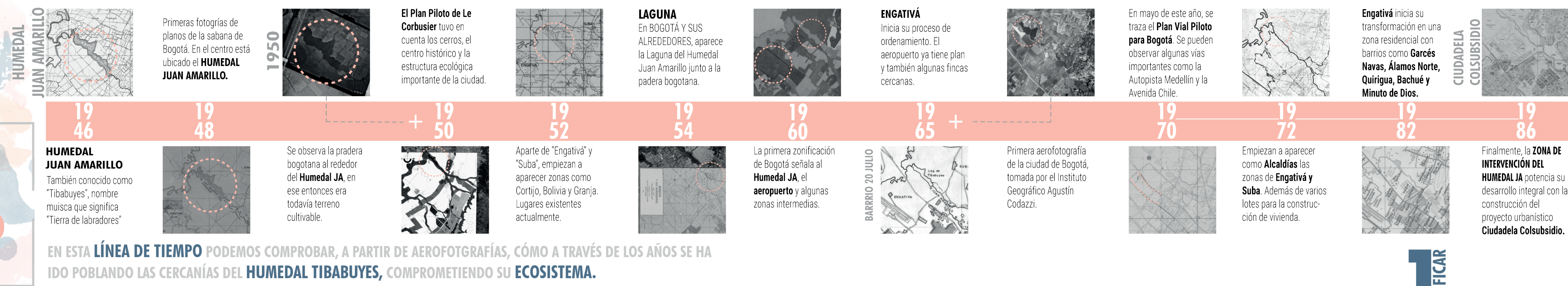


HUMEDAL TIBABUYES

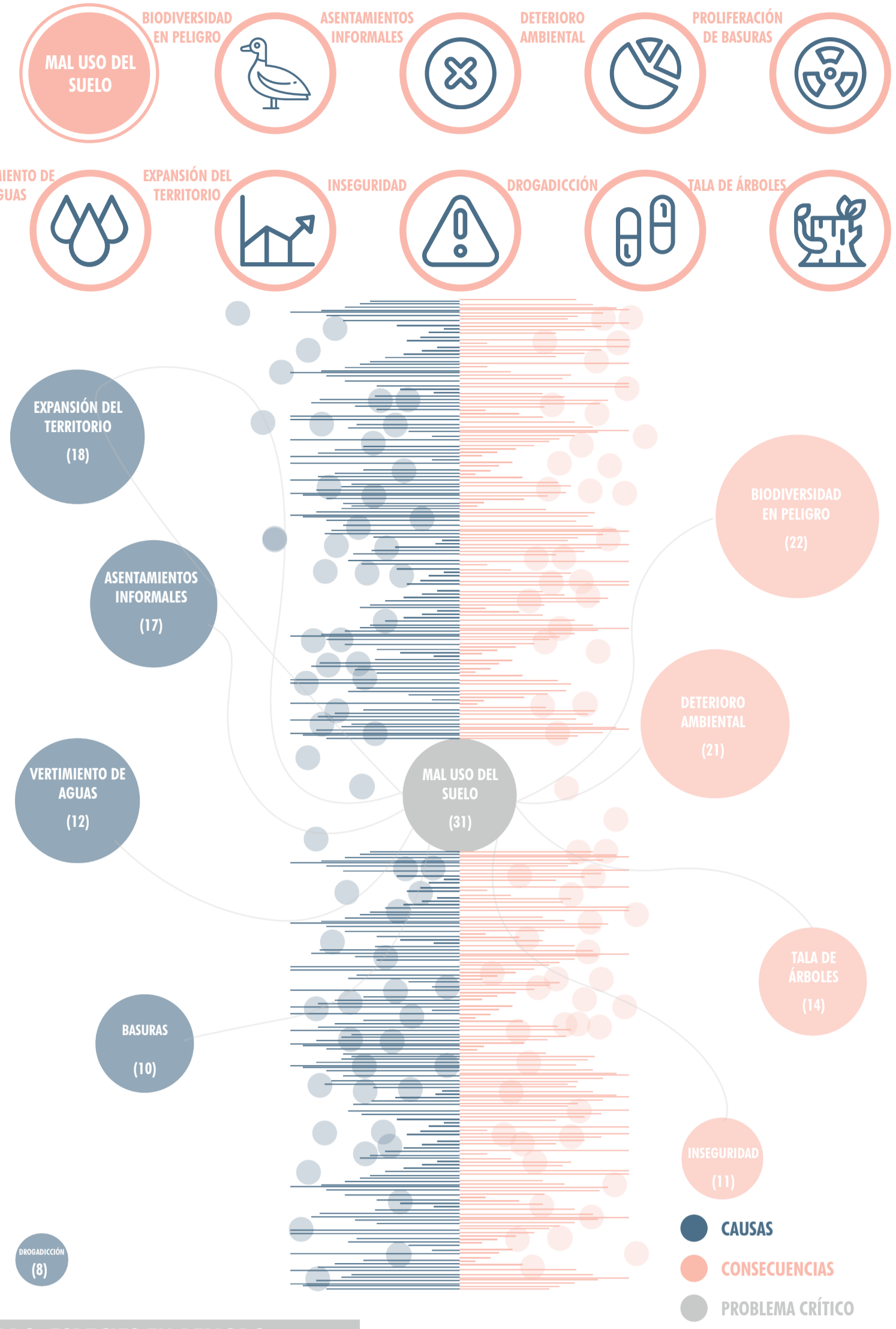
UNA BÚSQUEDA DE CATARSIS PARA GENERAR COMUNIDAD



PROBLEMÁTICA


ÁRBOL DE PROBLEMAS

PESE A SER EL MÁS GRANDE, Y POR LO TANTO EL MÁS IMPORTANTE DE BOGOTÁ, EL HUMEDAL TIBABUYES O JUAN AMARILLO HA SUFRIDO A TRAVÉS DE LOS AÑOS LAS SIGUIENTES PROBLEMÁTICAS:



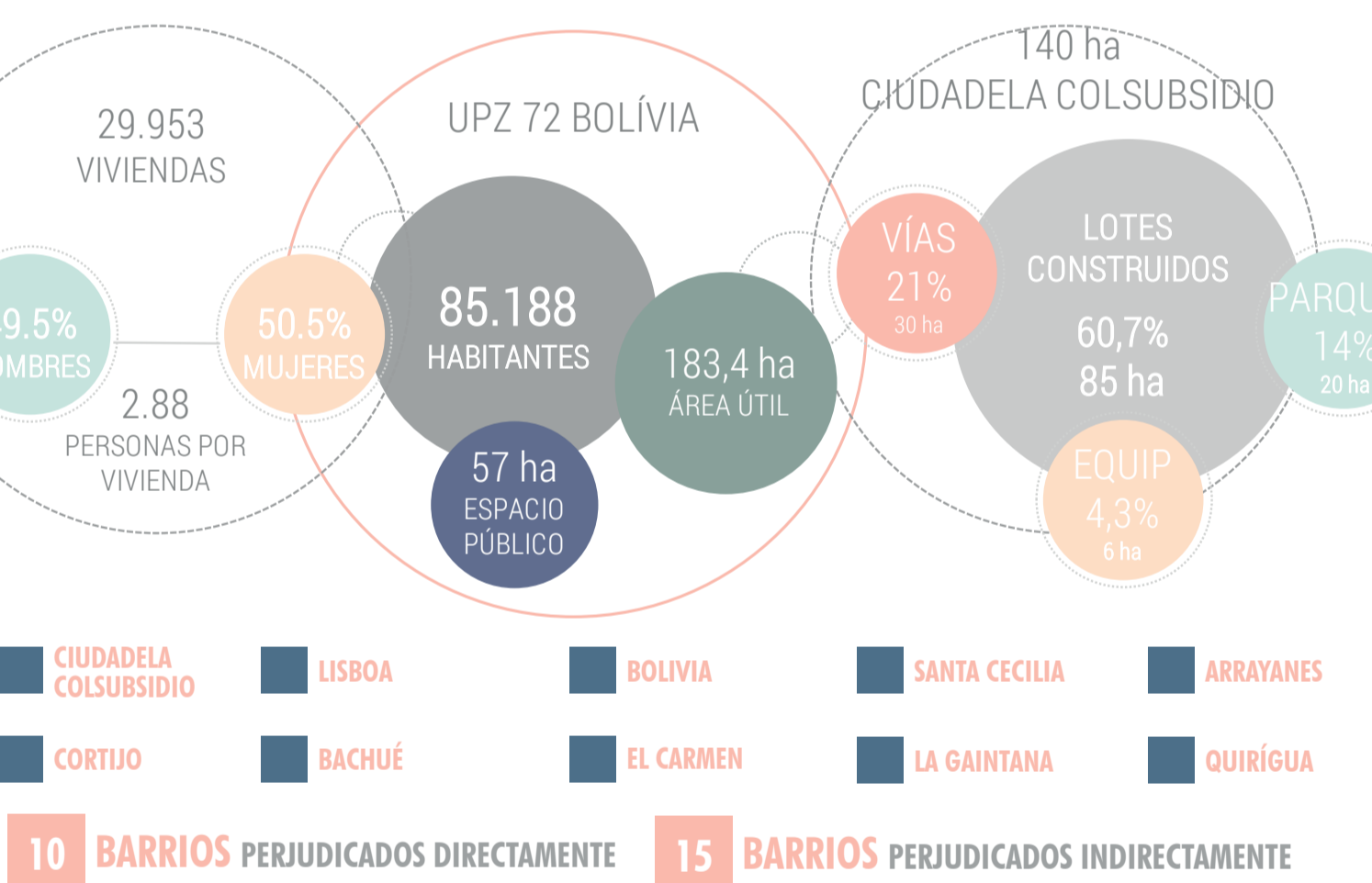
PRO. ESPECIES EN PELIGRO

EL CRECIMIENTO EXPONENCIAL DE LA MANCHA URBANA DE LA CIUDAD DE BOGOTÁ EN LAS ÚLTIMAS DÉCADAS HA ORIGINADO PROBLEMÁTICAS MEDIOAMBIENTALES, EN ESTE CASO, PONIENDO EN RIESGO LA VIDA DE DIFERENTES ESPECIES EN EL HUMEDAL TIBABUYES.



PROBLEMÁTICA EN BARRIOS

ADemás de PERJUDICAR DIRECTAMENTE A LAS ESPECIES QUE HACEN PARTE DEL ECOSISTEMA, LAS COMUNIDADES CERCANAS TAMBIÉN SUFREN LAS PROBLEMÁTICAS EXISTENTES COMO LA PROLIFERACIÓN DE BASURAS Y LOS MALOS OLORES QUE ESTAS CAUSAN; LOS ASENTAMIENTOS INFORMALES, QUE SE ADUEÑAN DE LOS ESPACIOS PÚBLICOS; LA DROGADICCIÓN, INSEGURIDAD Y ALGUNOS OLORES TAMBIÉN CAUSADOS POR EL VERTIMIENTO DE AGUAS RESIDUALES.



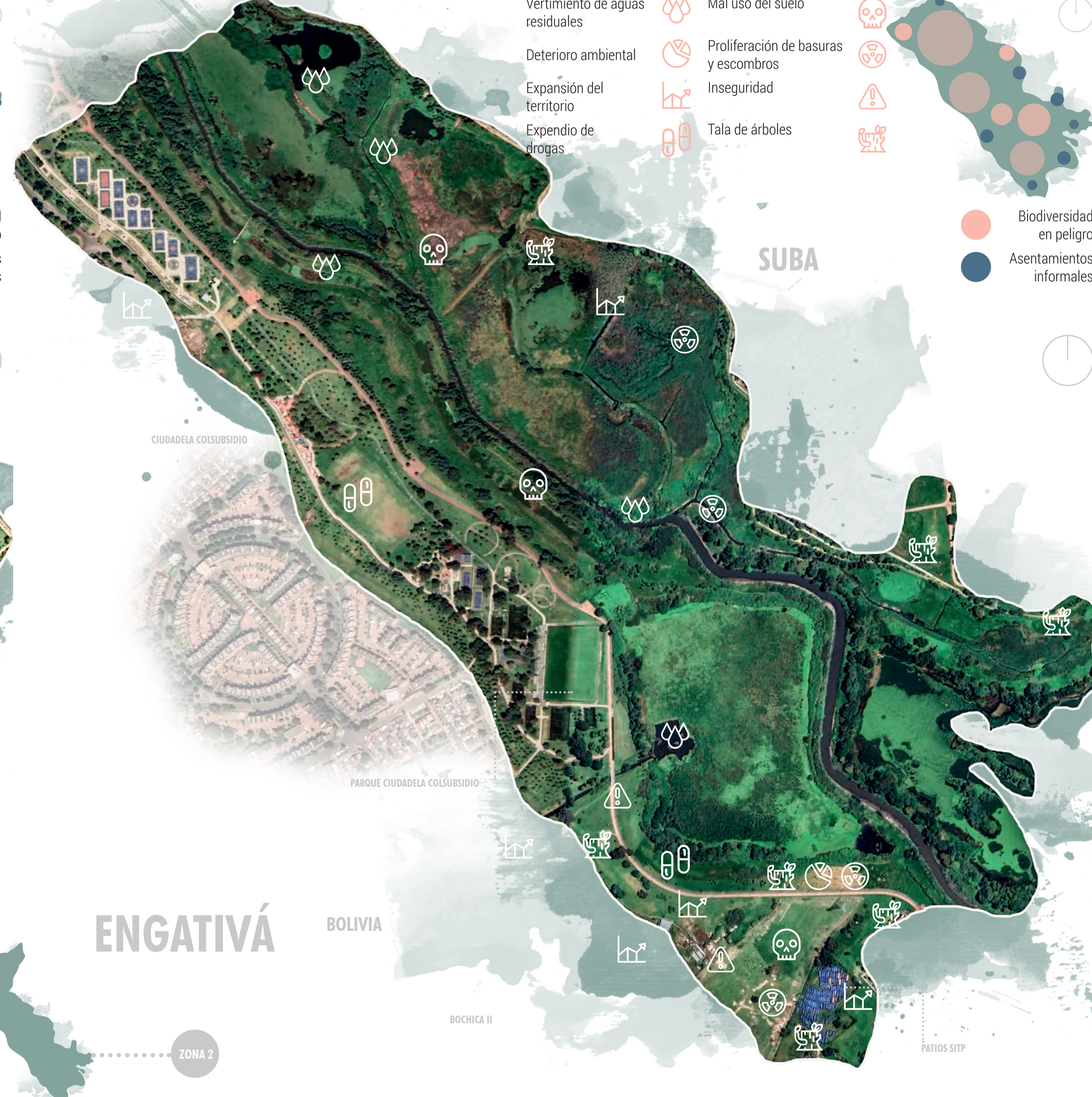


EN LAS IMÁGENES ZONA 1 Y ZONA 2 SE PODRÁ CONTEMPLAR LAS DIFERENTES PROBLEMÁTICAS HALLADAS Y LOS LUGARES APROXIMADOS EN LOS QUE SE PRESENTAN. EN ZONA 1 TENEMOS LA PARTE MÁS OCCIDENTAL DEL HUMEDAL, LLAMADO TERCIO ALTO; Y EN LA ZONA 2, EL TERCIO MEDIO, PODEMOS OBSERVAR LA ZONA ORIENTAL DEL MISMO. LAS DOS HACEN PARTE DEL MISMO HUMEDAL, PERO EN ESTE CASO SE SEPARAN PARA FACILITAR SU REPRESENTACIÓN Y ANÁLISIS.

PANORAMA PROBLEMÁTICA ZONA 1



PANORAMA PROBLEMÁTICA ZONA 2



LOCALIZACIÓN



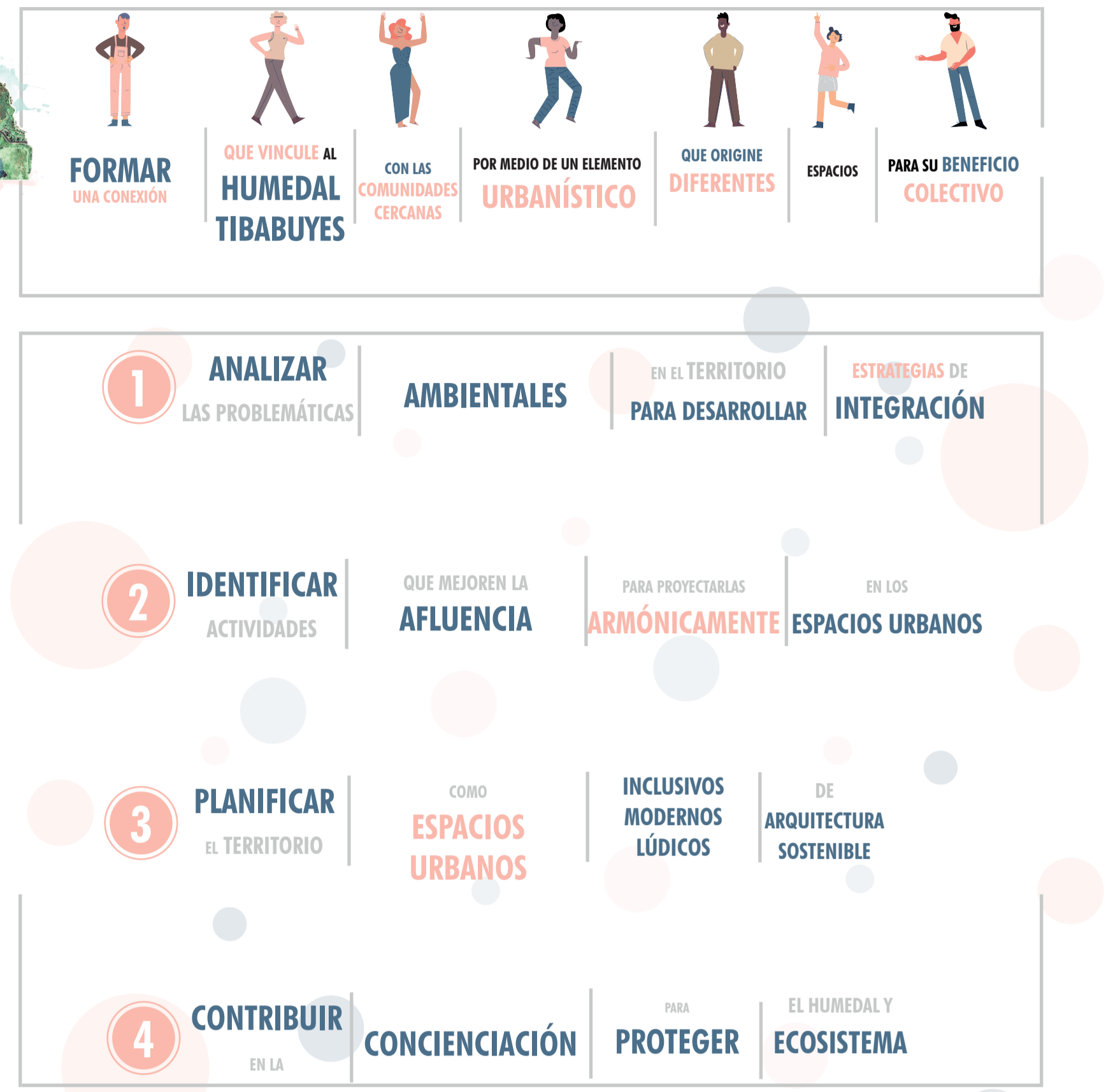
NOMBRE MUISCA "TIBABUYES" QUE SIGNIFICA TIERRA DE LABRADORES

EN ESTE ECOSISTEMA Y LAGUNA SAGRADA LOS MUISCAS REALIZABAN LA CELEBRACIÓN DE LA FIESTA DE LAS FLORES LA CUAL ASISTÍAN LOS CAQUIES DE BOSA, ENGATIVÁ, COTA, FUNZA Y SUBA. EN EL HUMEDAL EXISTÍA UNA SERIE DE CAMELLONES EN DONDE LOS MUISCAS HACÍAN PRÁCTICAS RELACIONADAS CON EL CONTROL DEL AUMENTO DEL NIVEL DEL AGUA, ADemás DE LA AGRICULTURA Y PESCA.

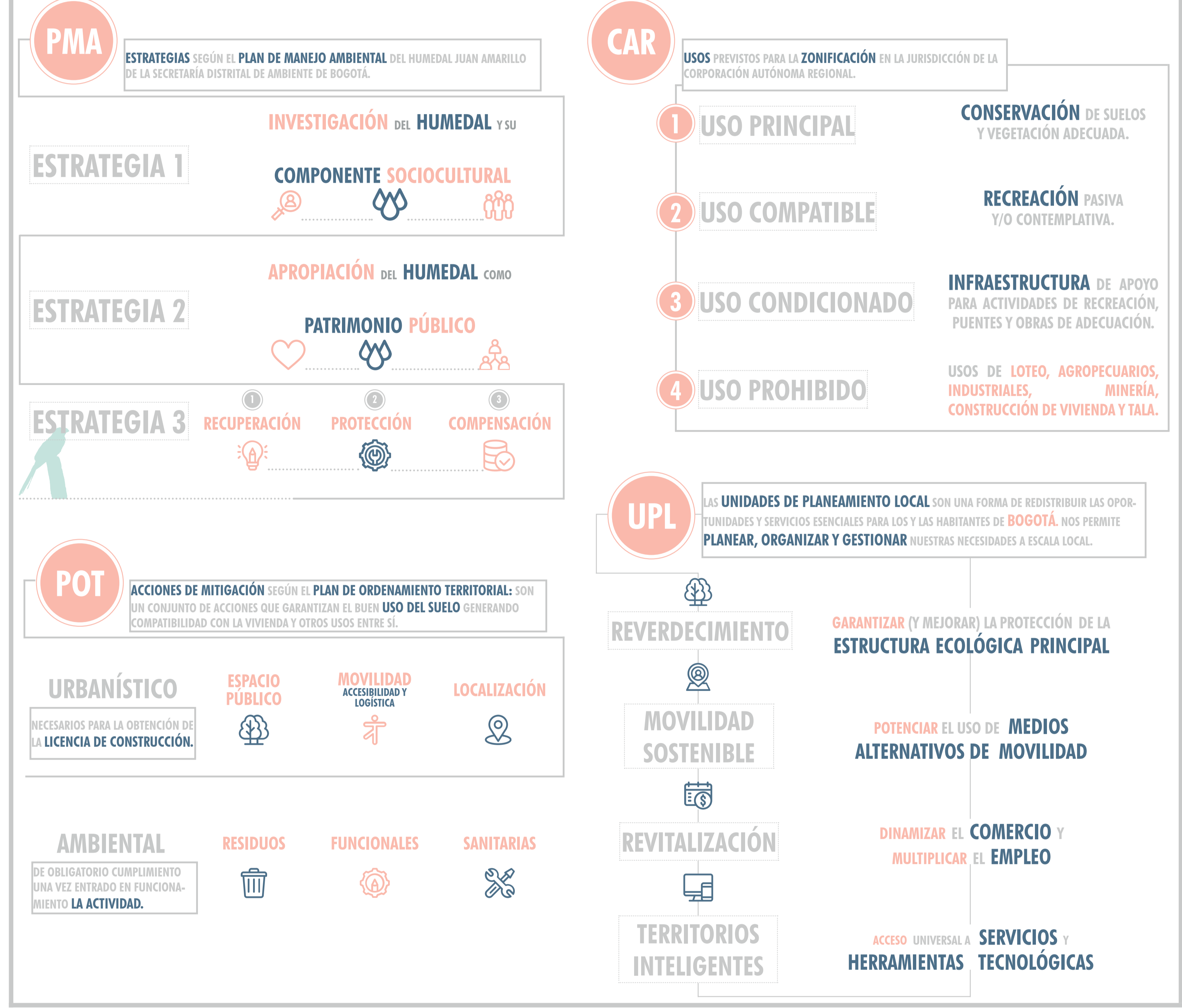
PREGUNTA PROBLEMA



OBJETIVOS



MARCO NORMATIVO



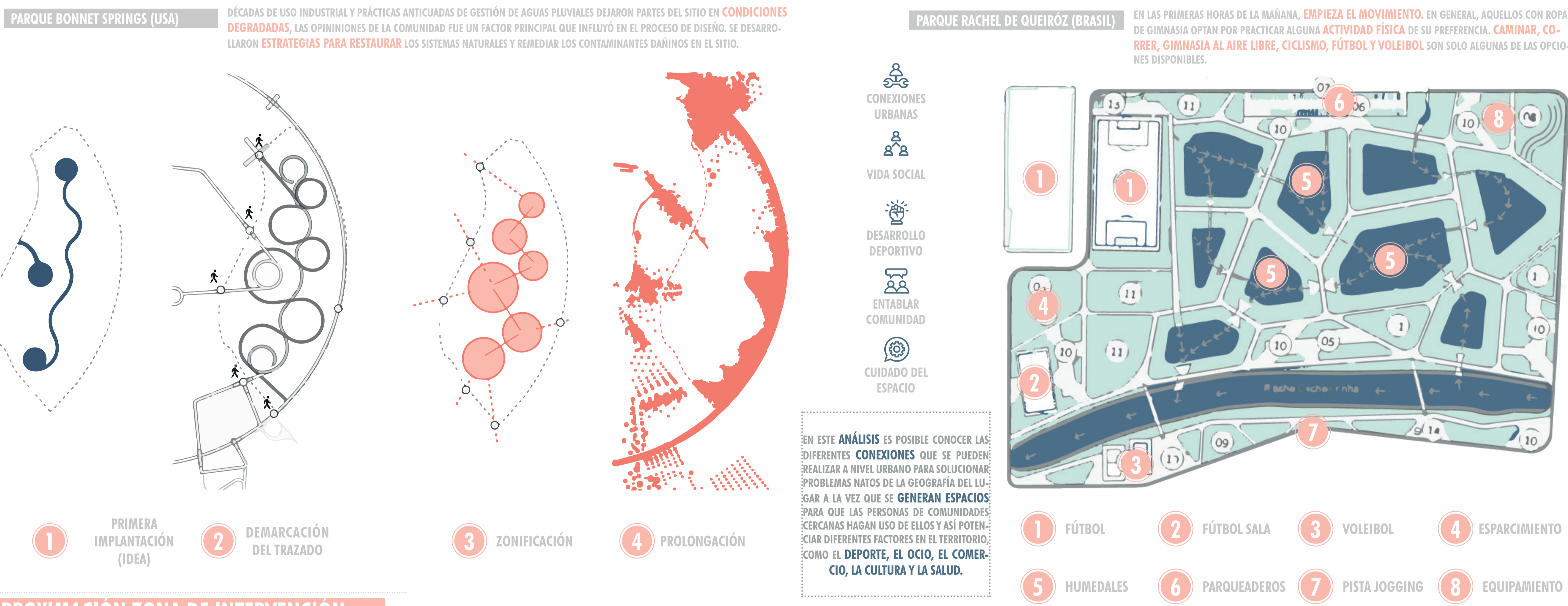
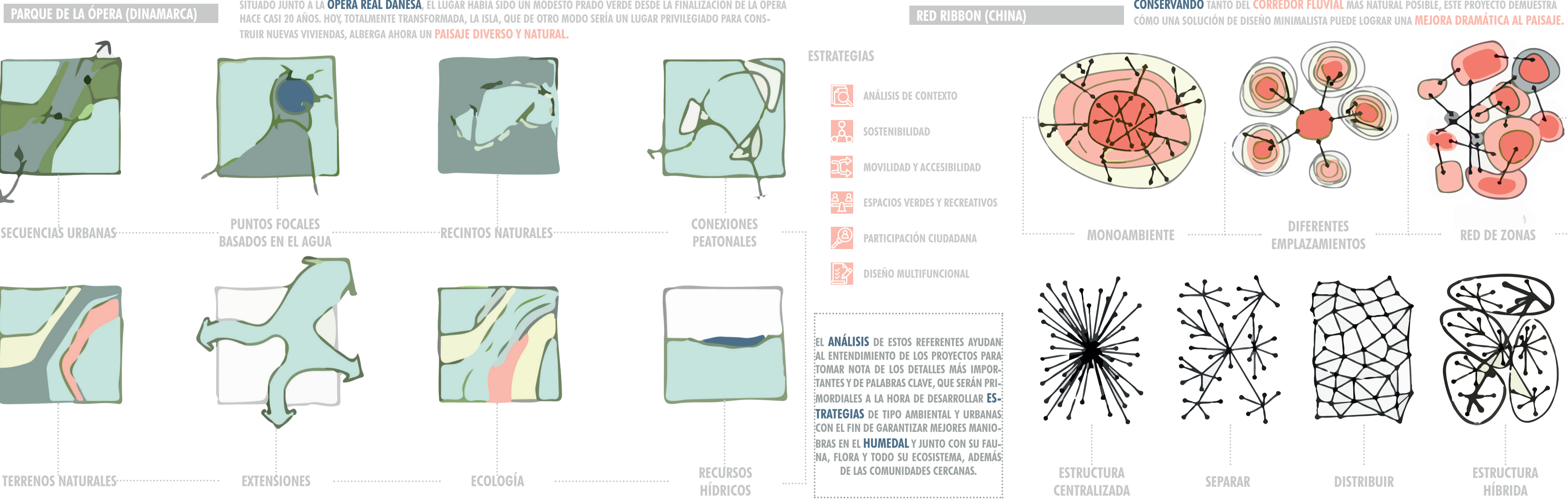
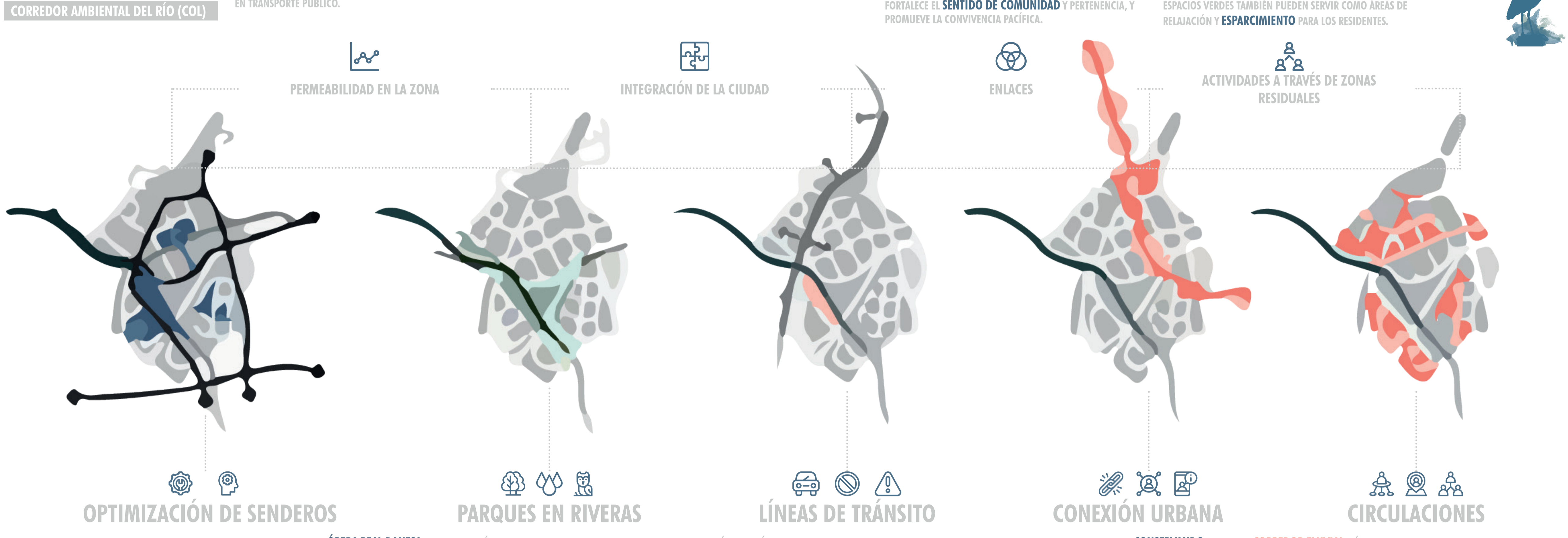
REFERENTES

LA **PERMEABILIDAD** URBANA MEJORA LA CONECTIVIDAD Y LA MOVILIDAD, FACILITANDO EL DESPLAZAMIENTO EFICIENTE DE LAS PERSONAS, YA SEA A PIE, EN BICICLETA, EN AUTOMÓVIL O EN TRANSPORTE PÚBLICO.

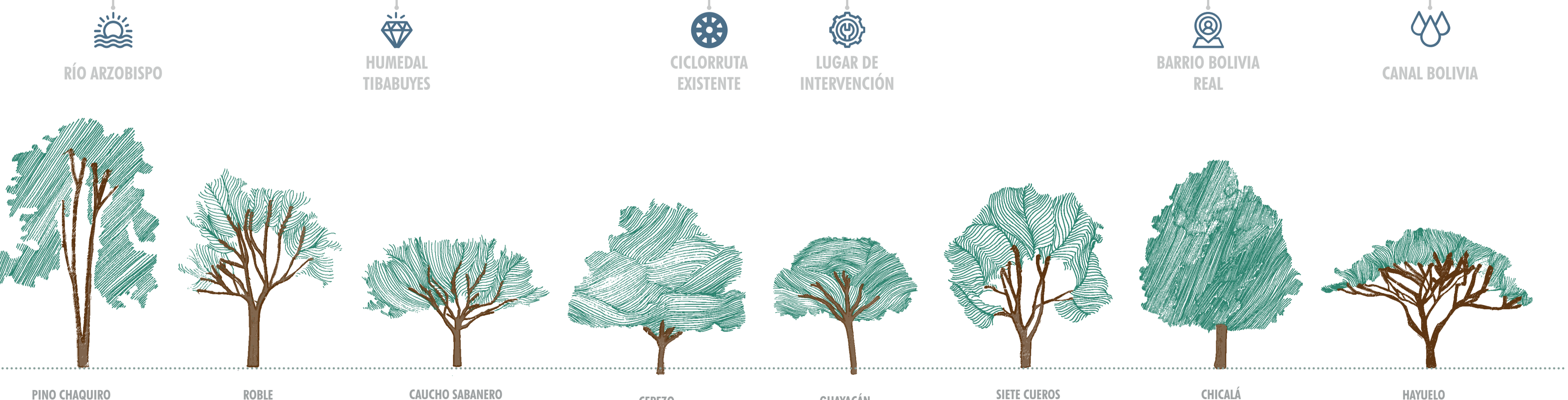

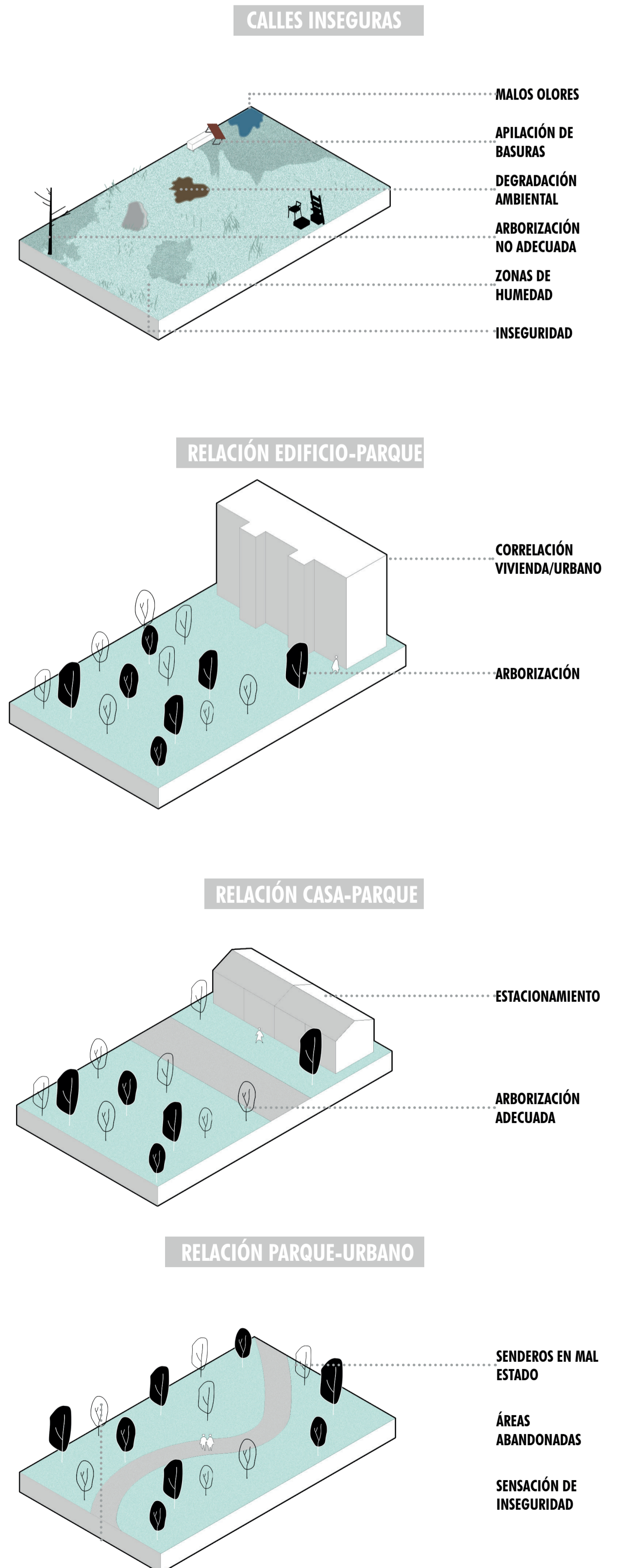
EN UNA **CIUDAD INTEGRADA**, TODOS LOS HABITANTES TIENEN ACCESO EQUITATIVO A SERVICIOS BÁSICOS COMO **EDUCACIÓN, SALUD, TRANSPORTE Y VIVIENDA**.

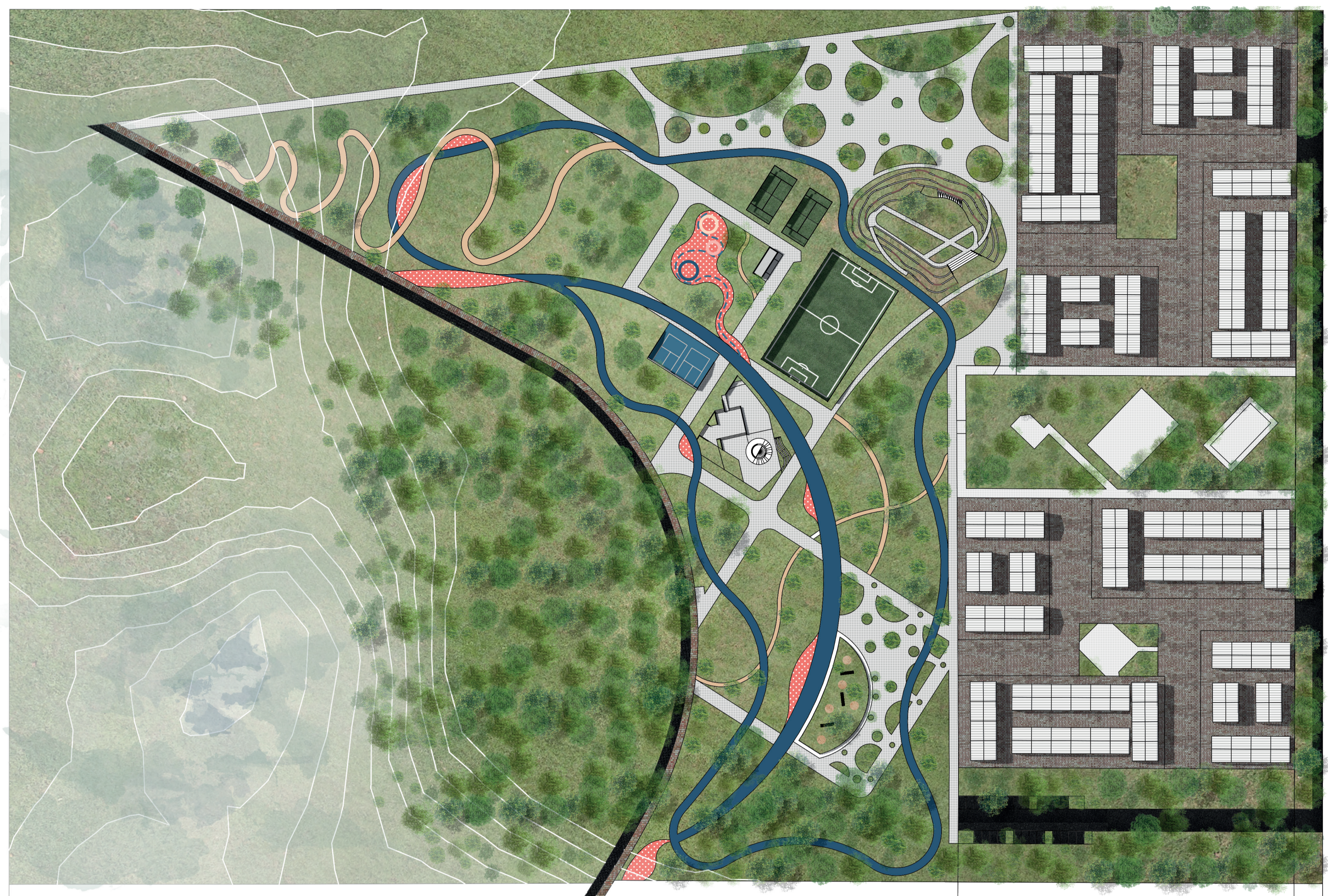
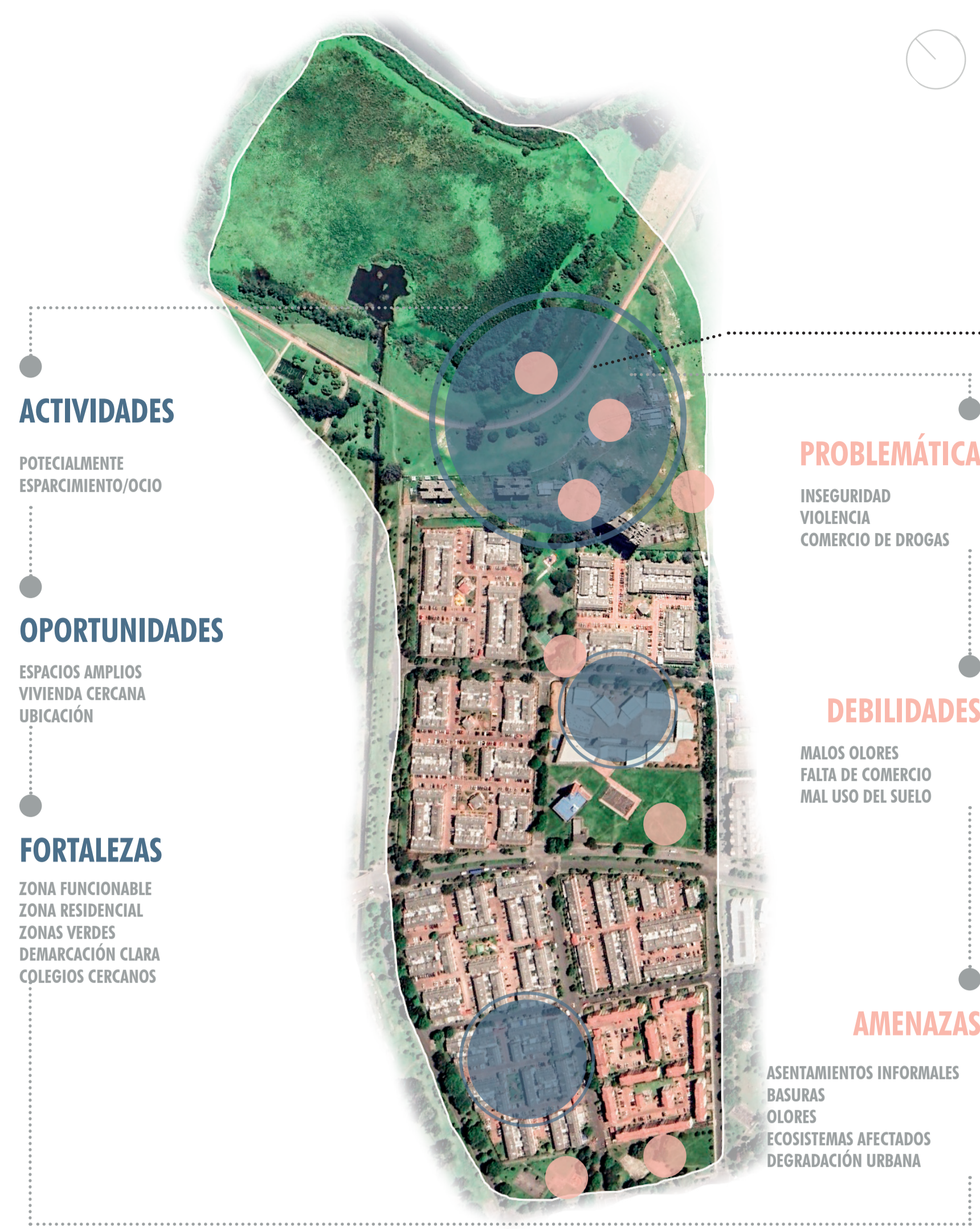
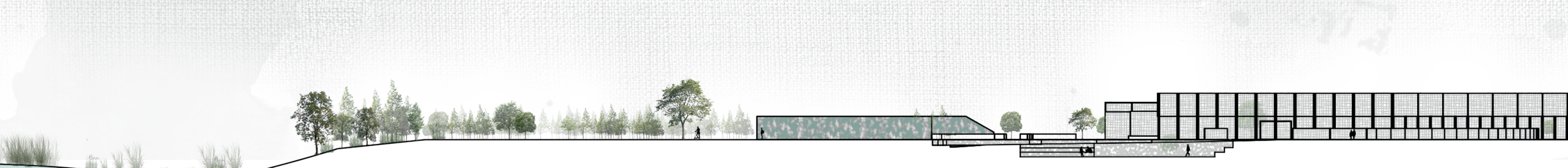
FOMENTA LA **COHESIÓN SOCIAL** AL CREAR ESPACIOS PÚBLICOS INCLUSIVOS DONDE LAS PERSONAS DE DIVERSAS CULTURAS Y ORÍGENES PUEDEN INTERACTUAR Y CONVIVIR. ESTO FORTALECE EL **SENTIDO DE COMUNIDAD** Y PERTENENCIA, Y PROMUEVE LA CONVIVENCIA PACÍFICA.

CONVERTIR **ZONAS RESIDUALES** EN PARQUES Y JARDINES URBANOS MEJORA LA CALIDAD DEL AIRE, PROPORCIONA ESPACIOS PARA LA **RECREACIÓN** Y AUMENTA LA BIODIVERSIDAD. ESTOS ESPACIOS VERDES TAMBIÉN PUEDEN SERVIR COMO ÁREAS DE RELAJACIÓN Y **ESPARCIMENTO** PARA LOS RESIDENTES.


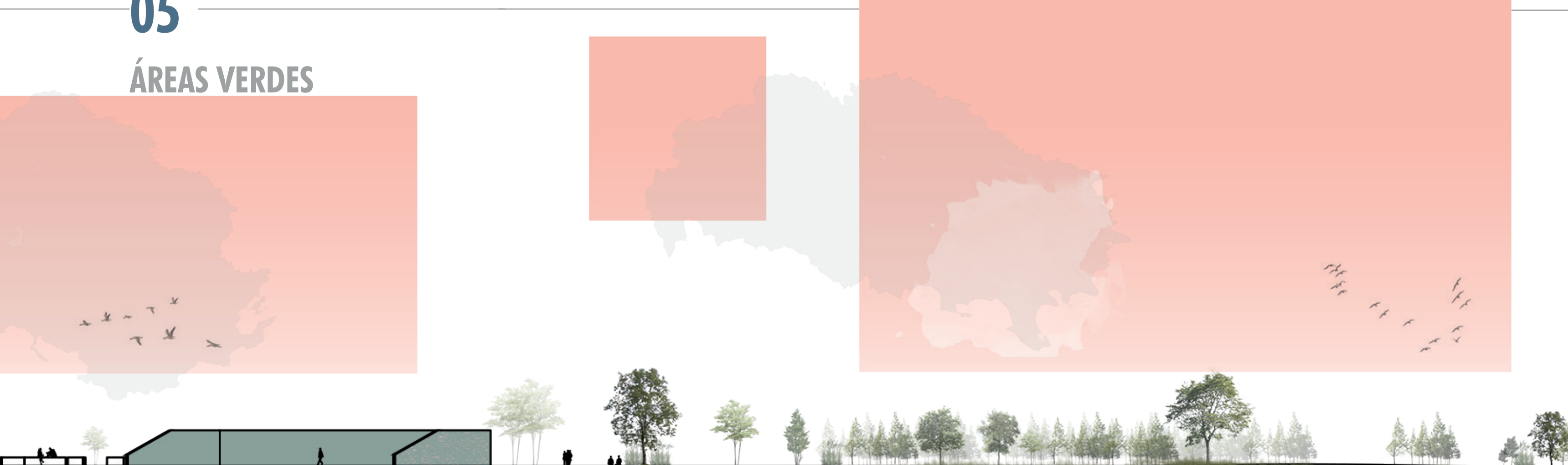

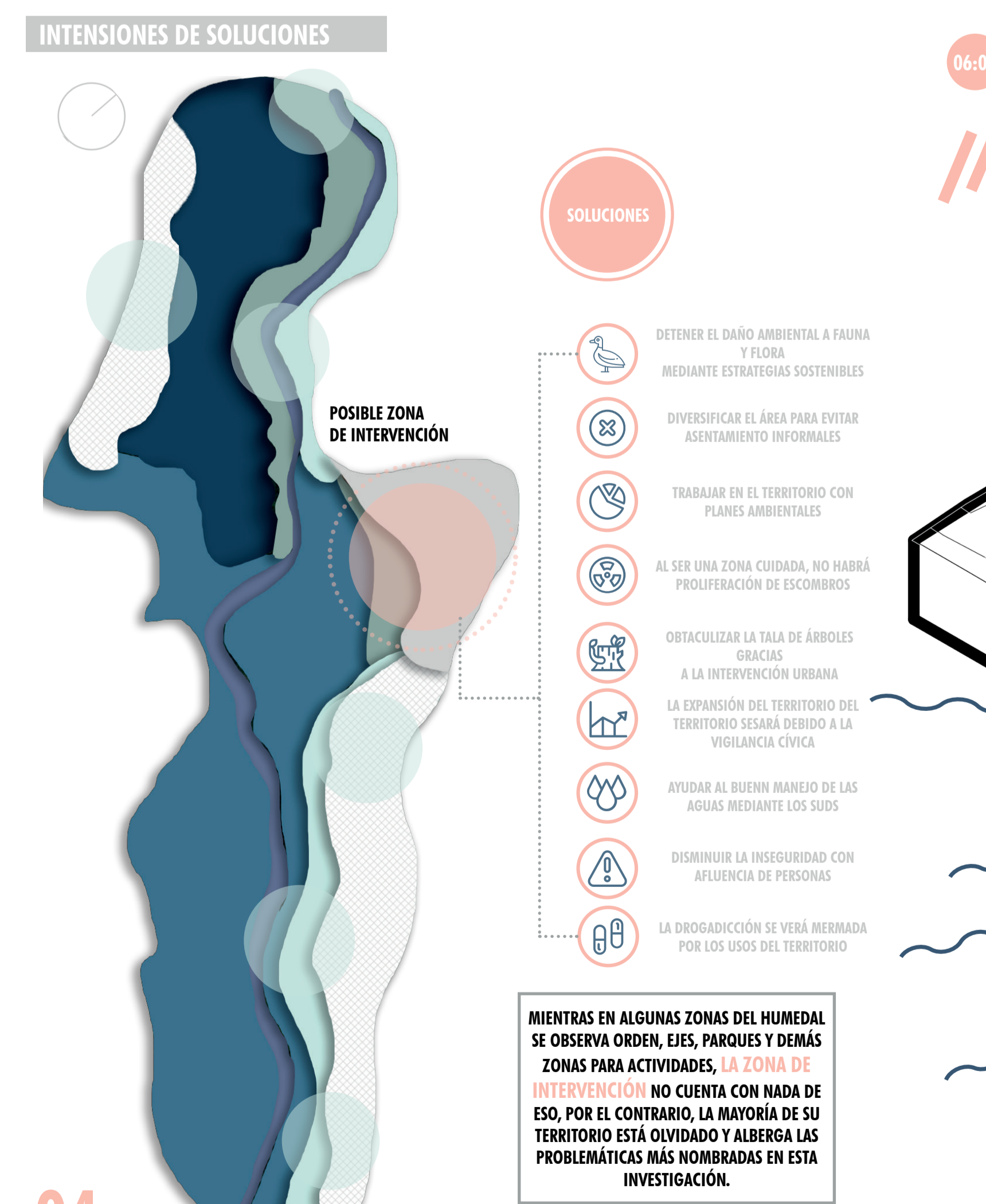
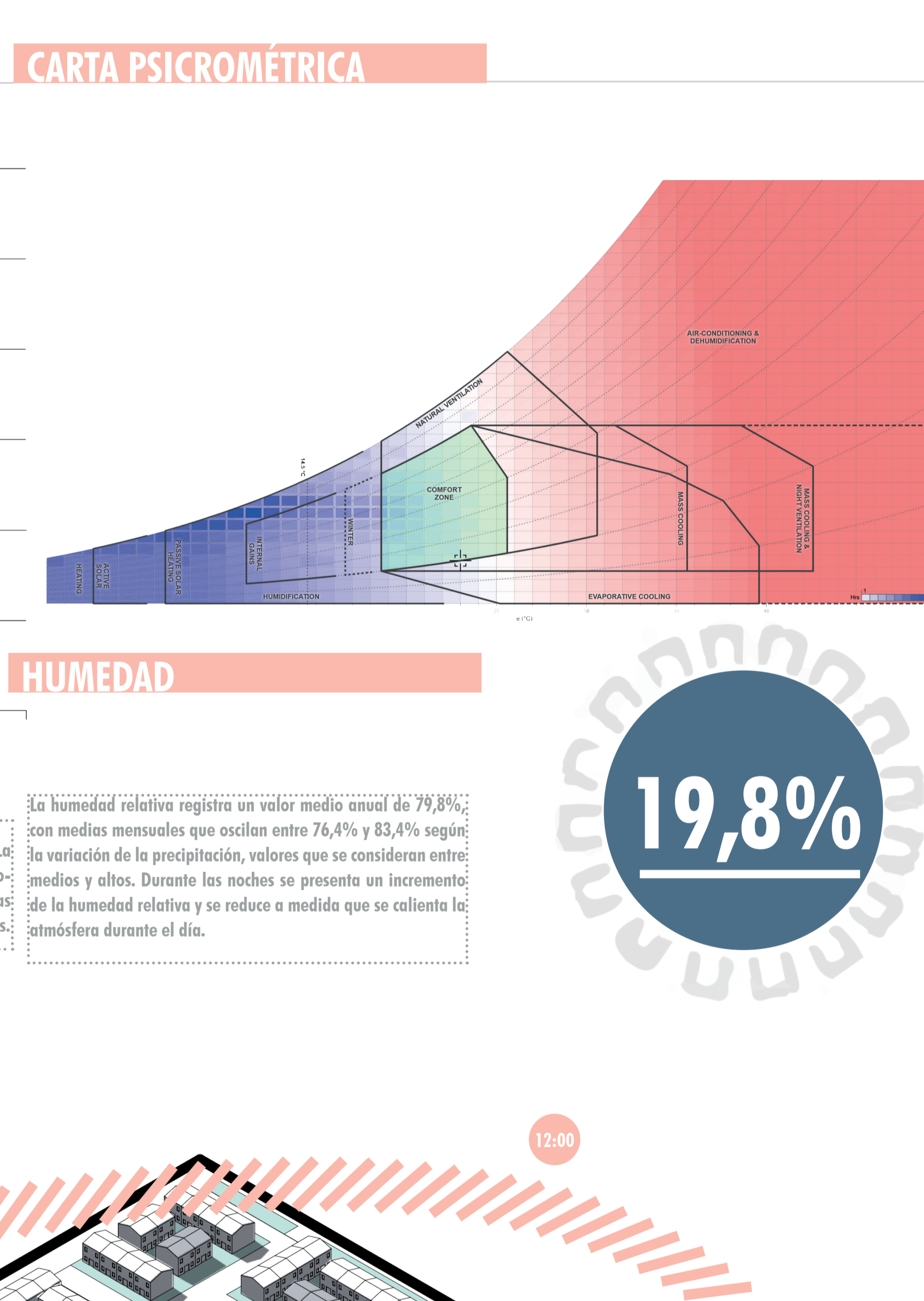
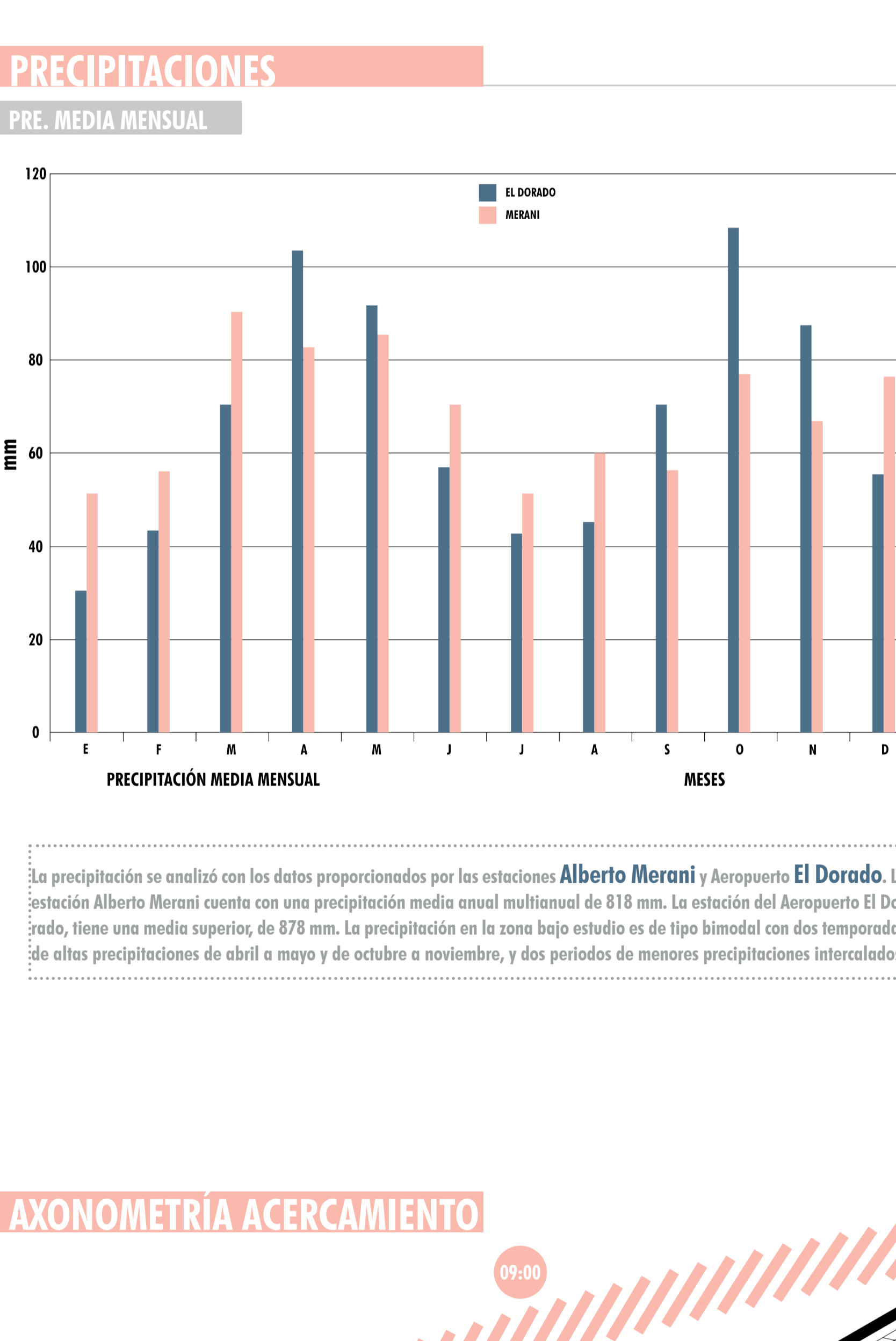
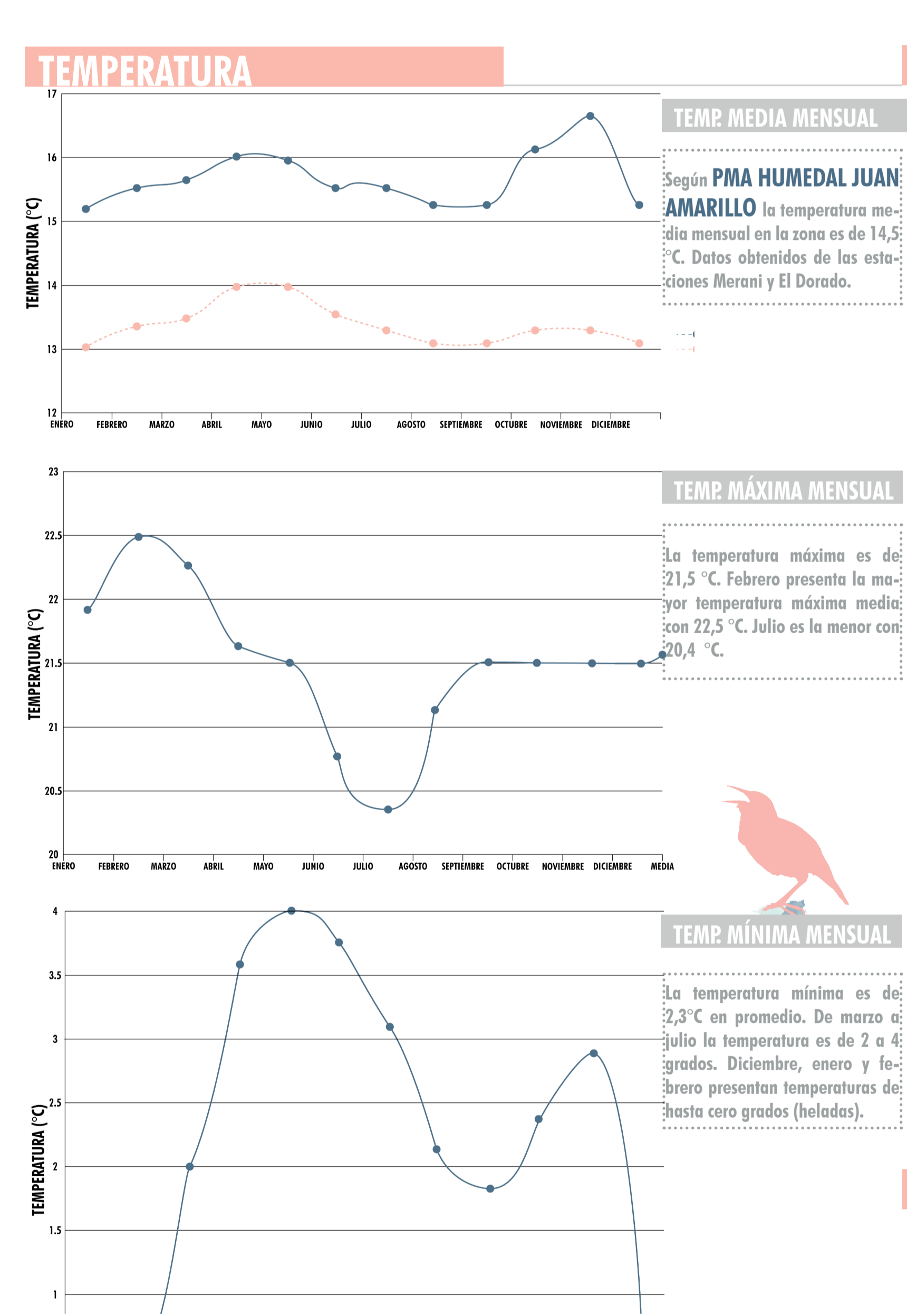
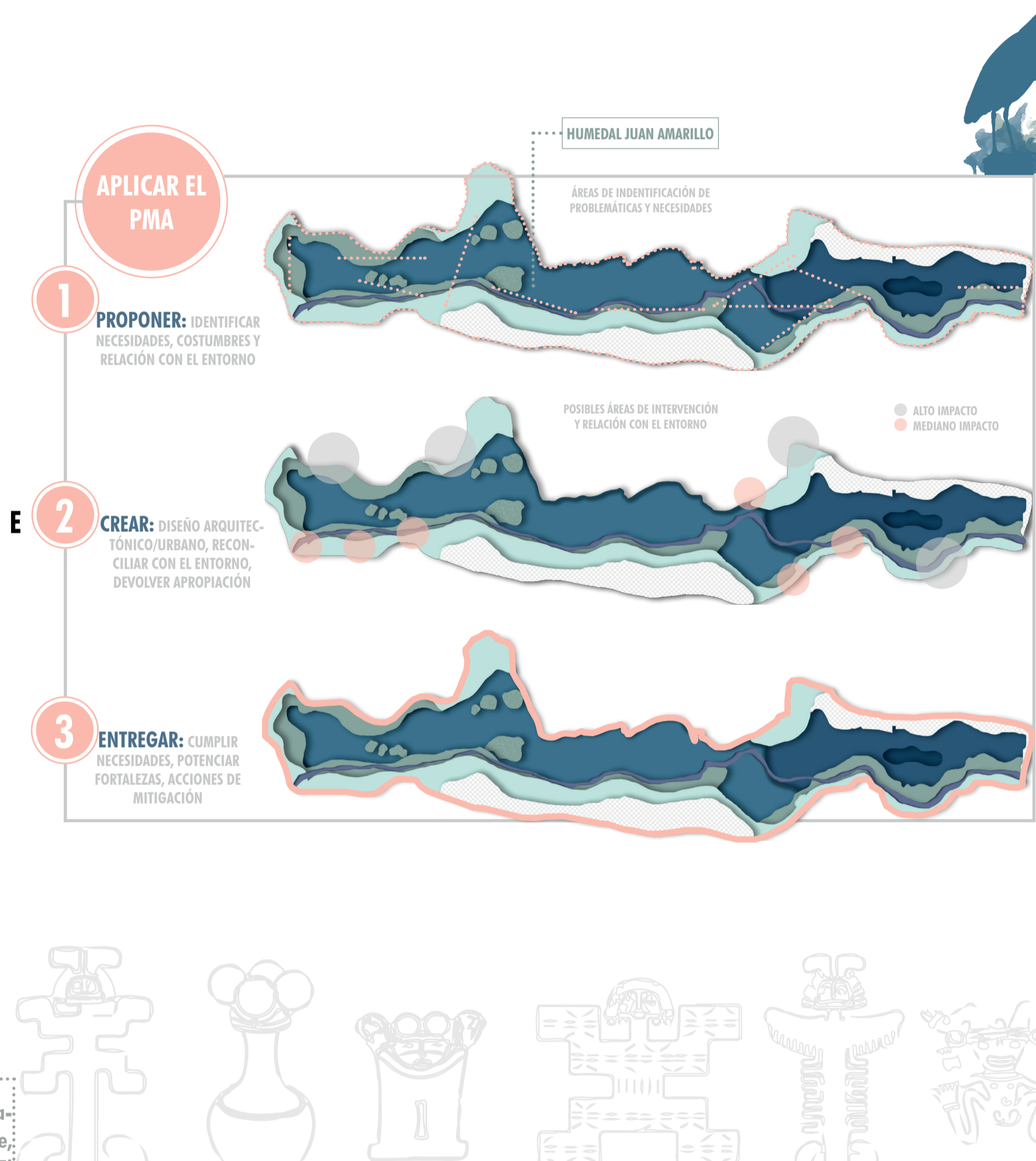
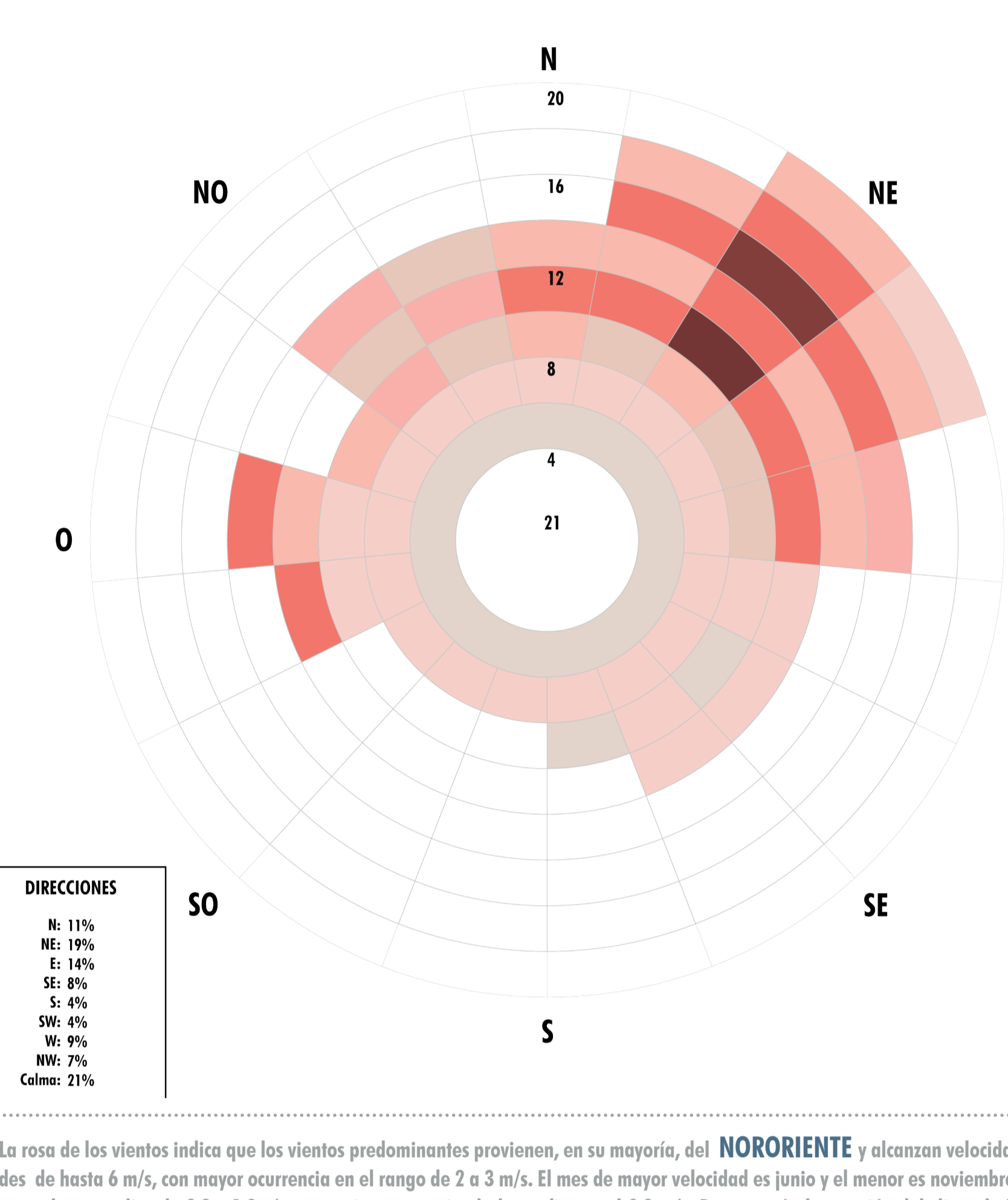
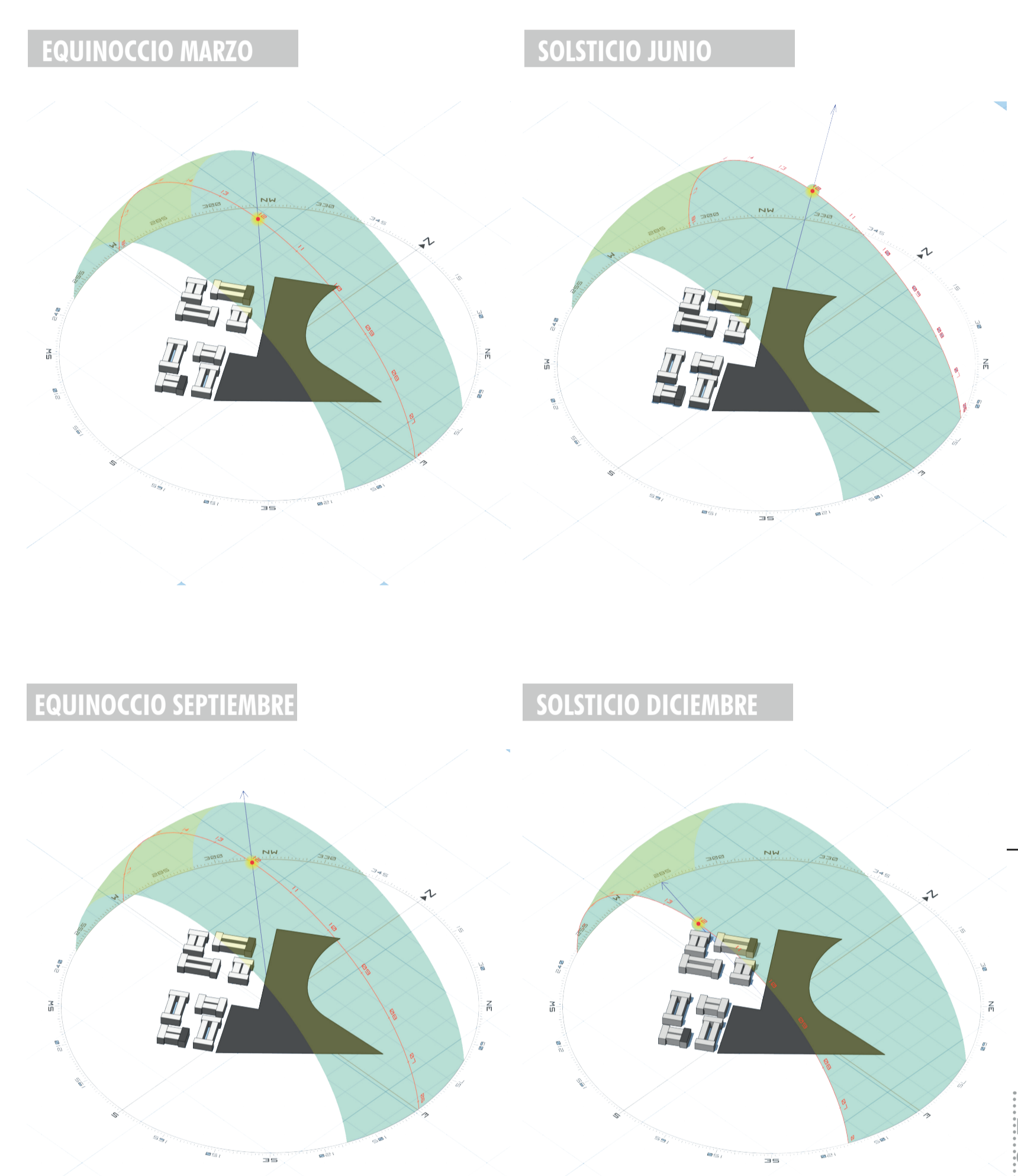


APROXIMACIÓN ZONA DE INTERVENCIÓN




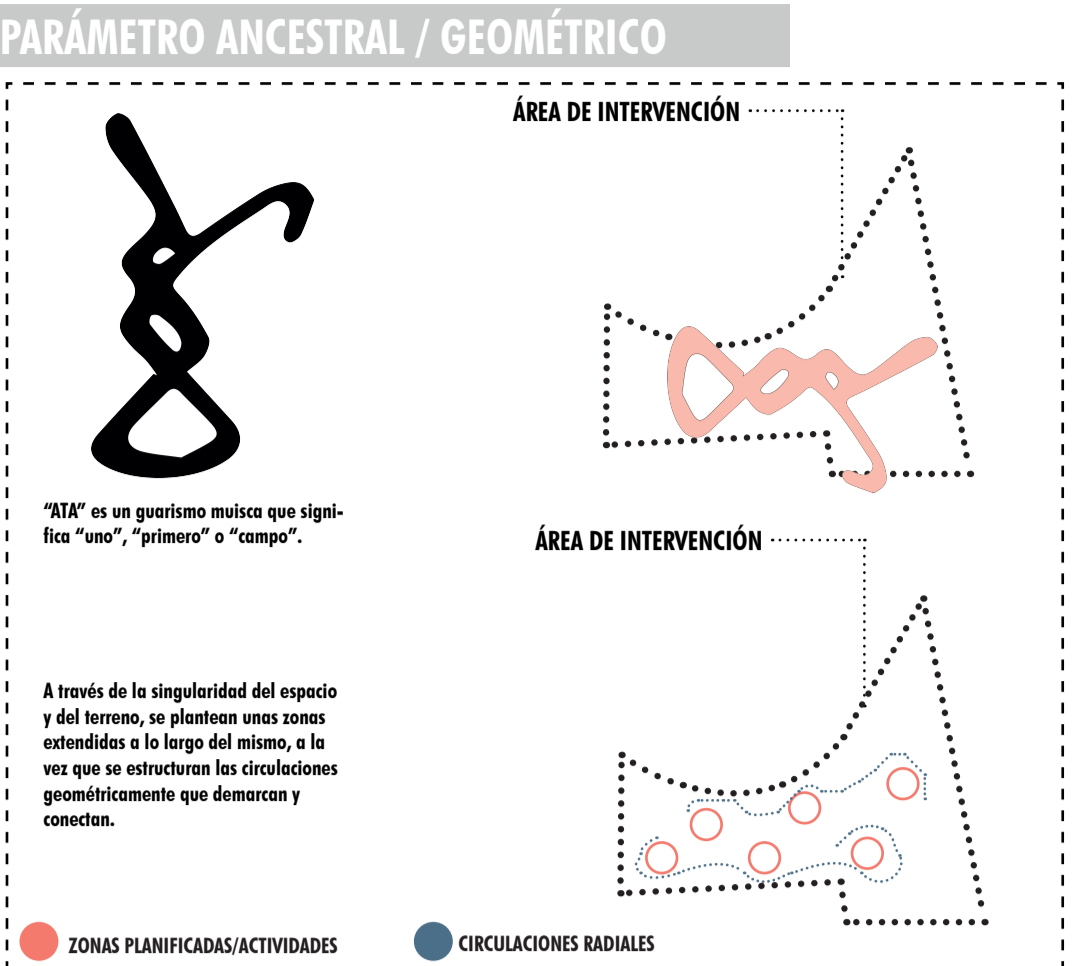
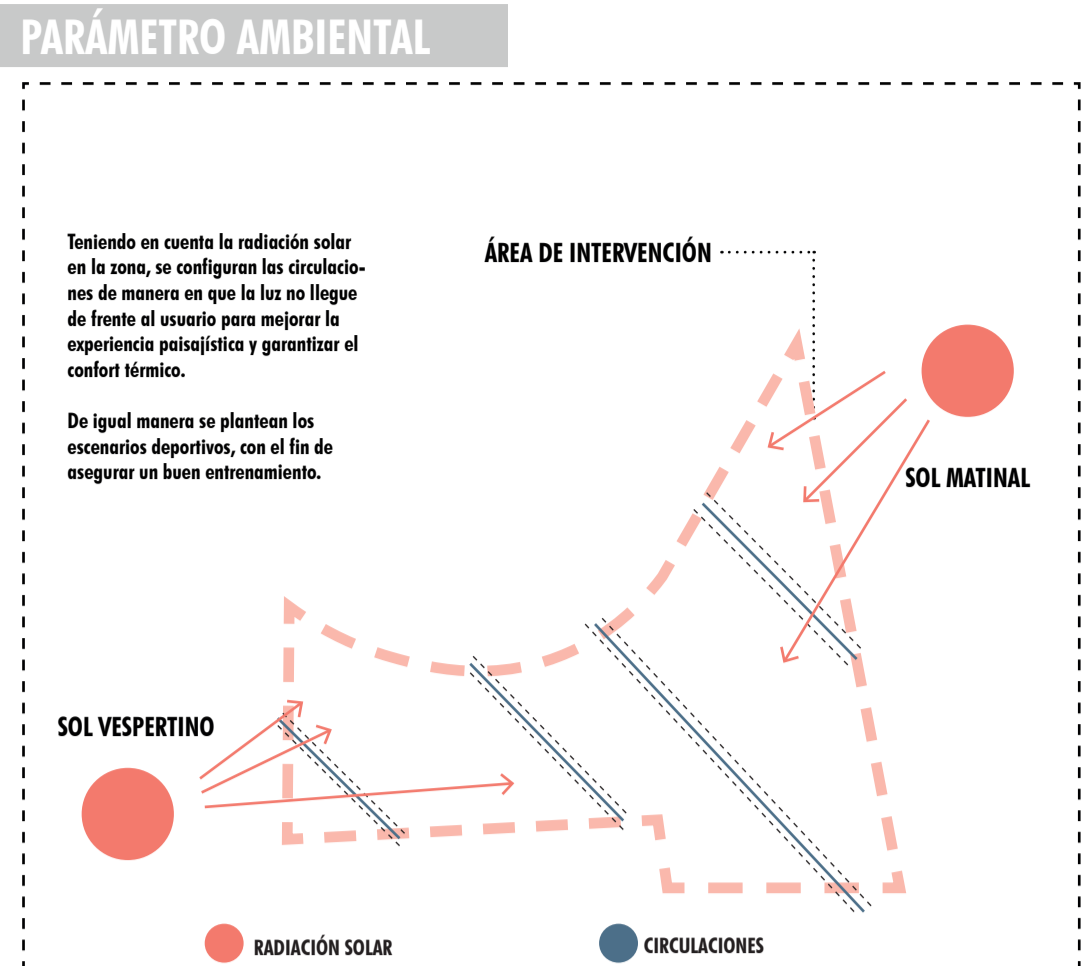
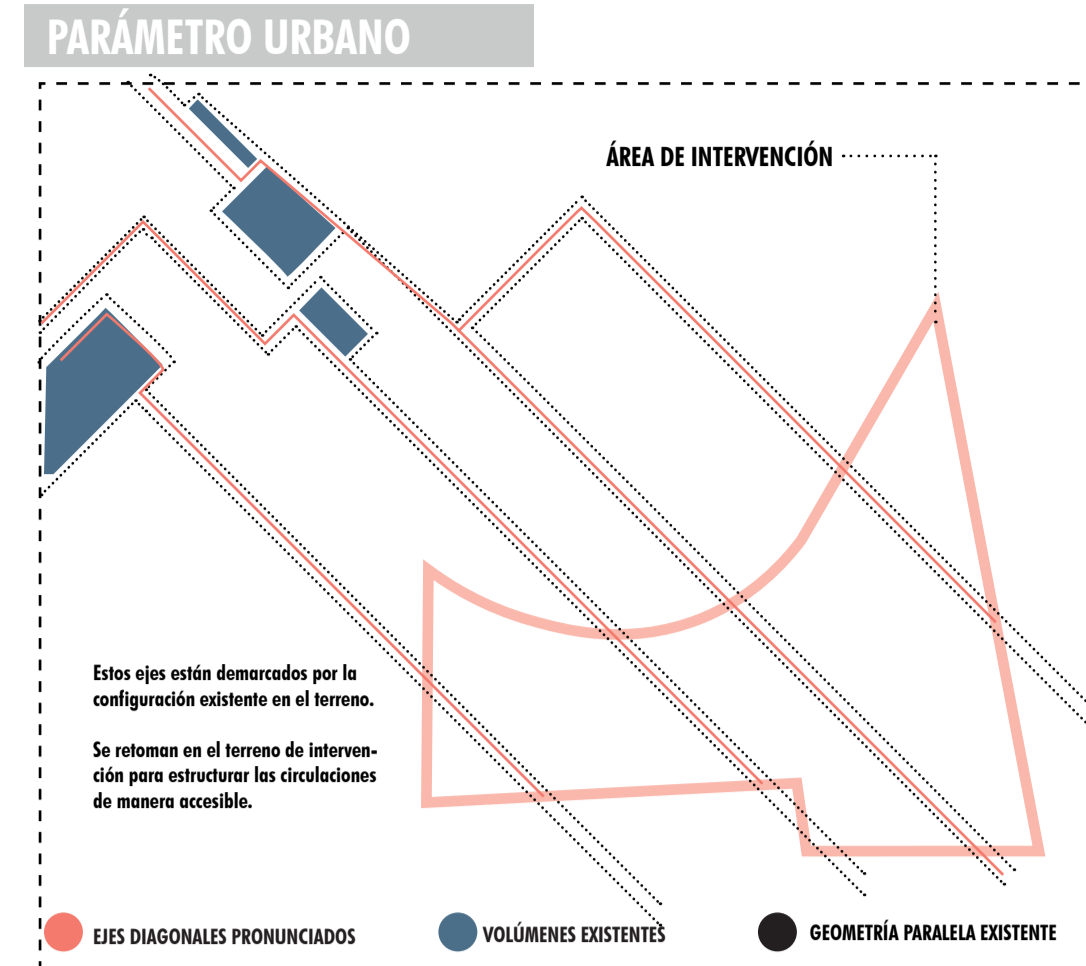


ASOLEACIÓN **VIENTOS** **METODOLOGÍA**

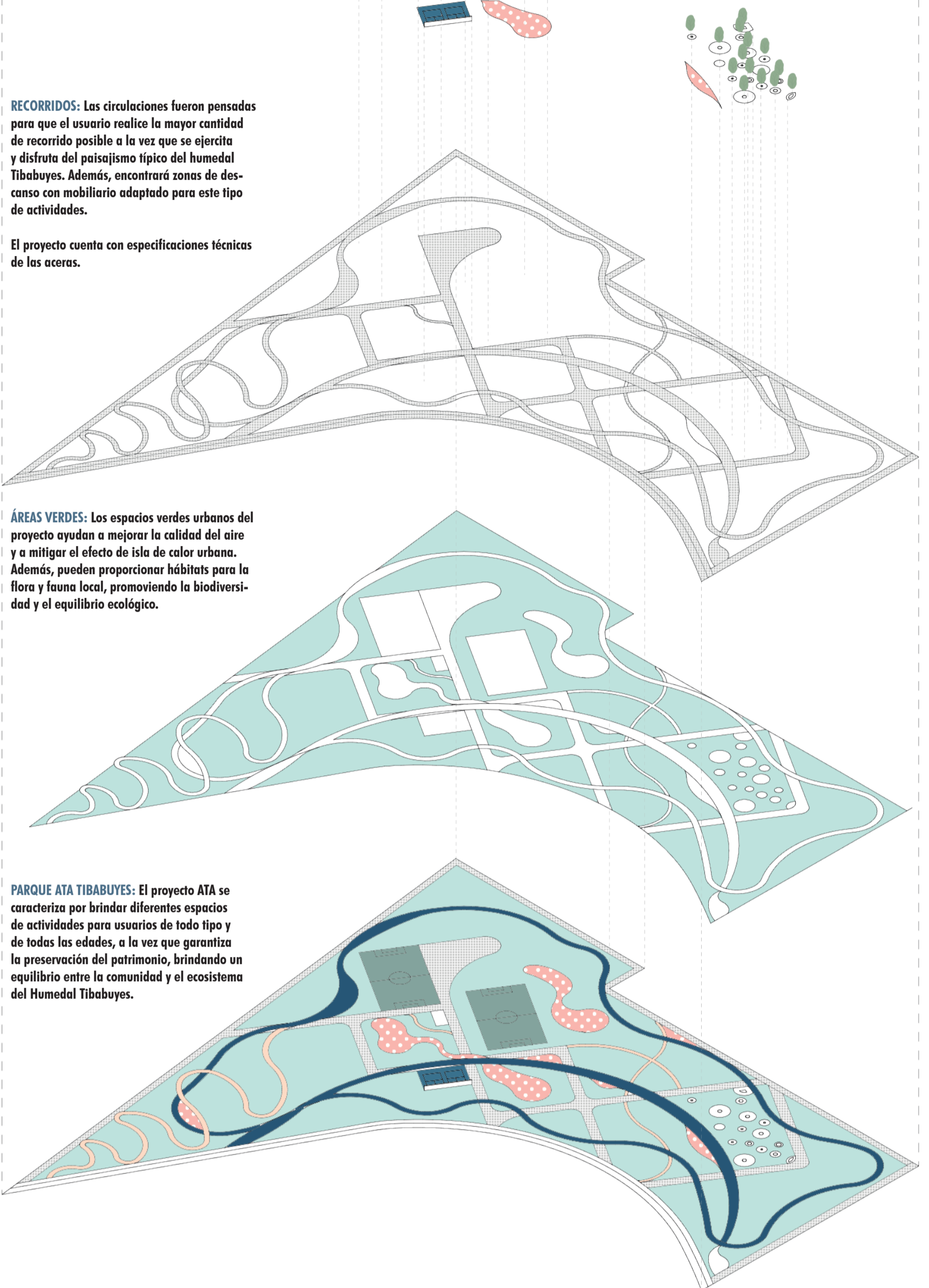
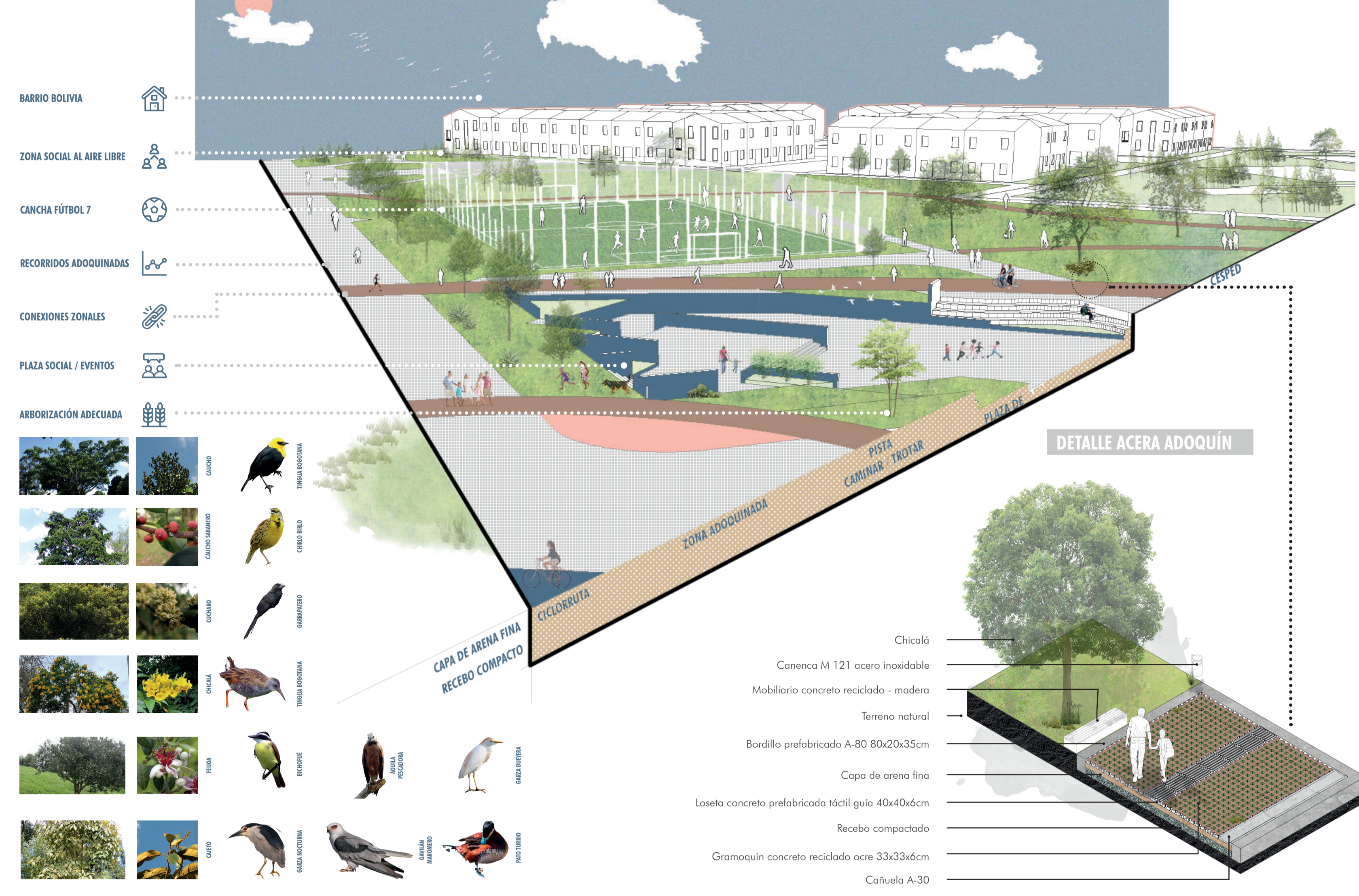




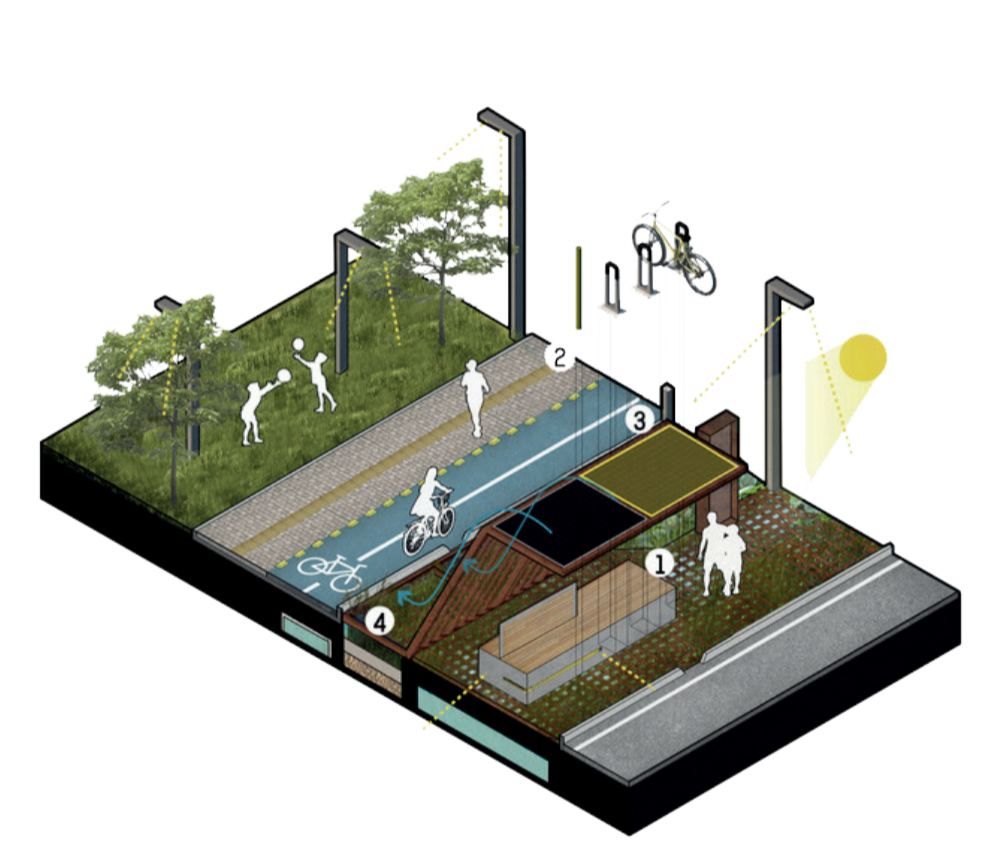
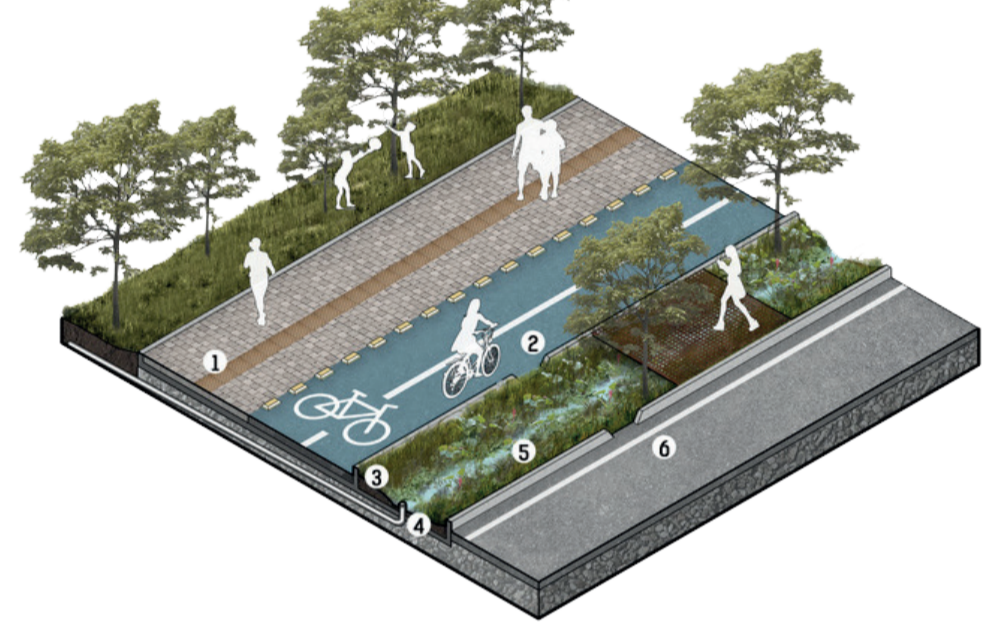
MEMORIA DE DISEÑO URBANO



CORTE URBANO



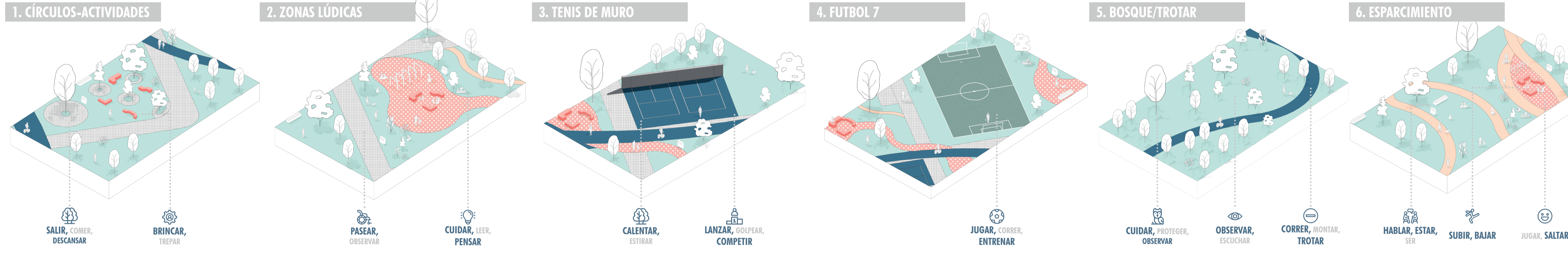
SUDS



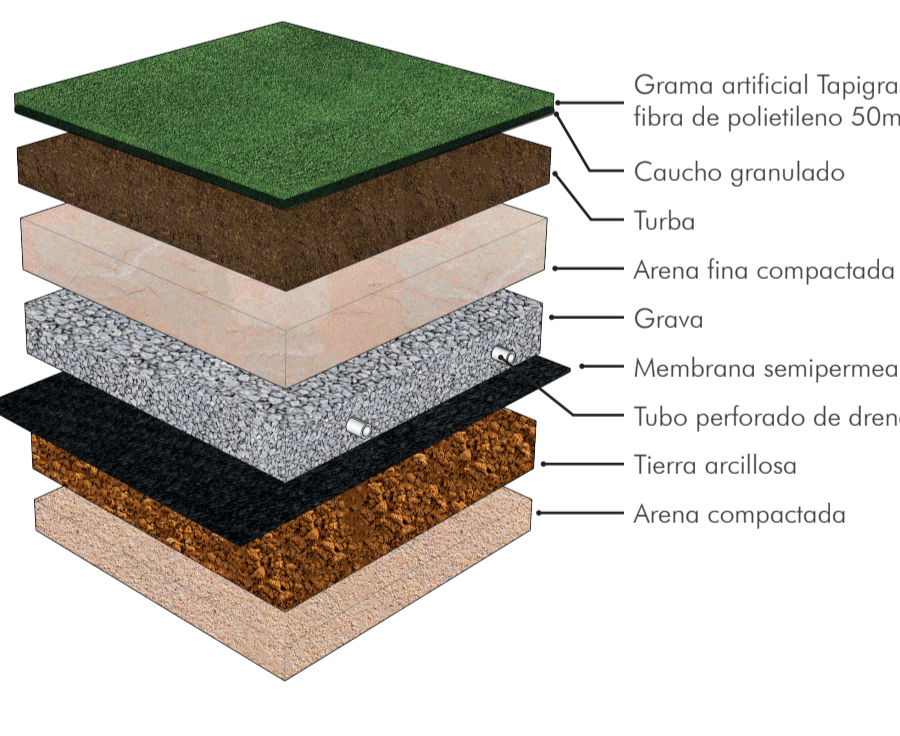
ACERA COMERCIAL




ACTIVIDADES Y RECREACIÓN



DETALLE CANCHA F7



MOBILIARIO DE LECTURA



MOBILIARIO SOCIAL

