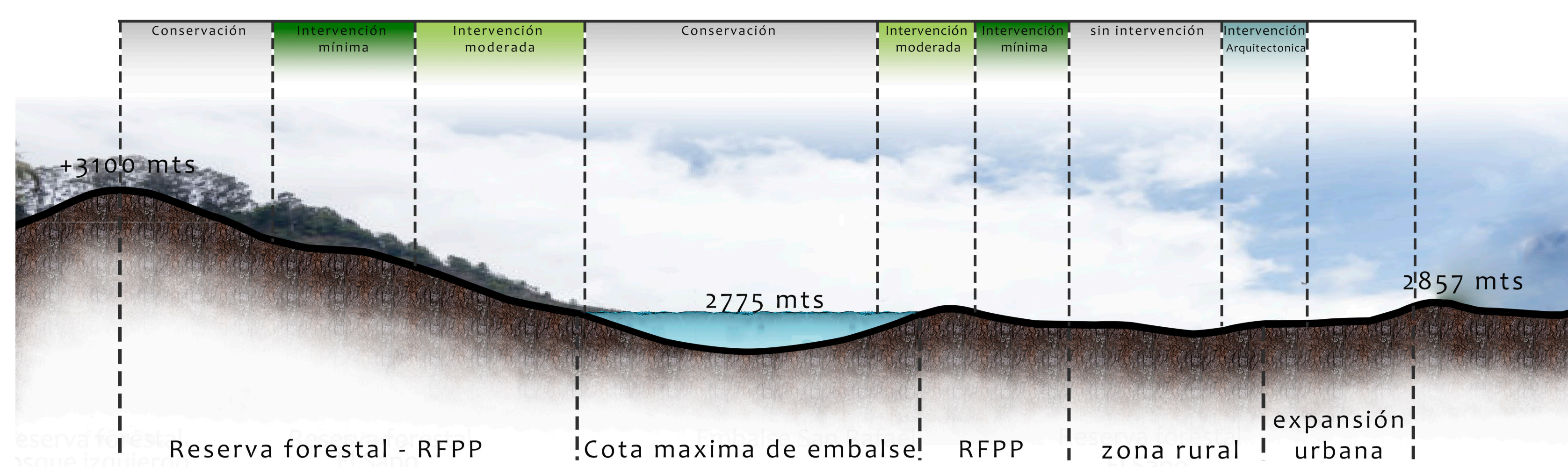
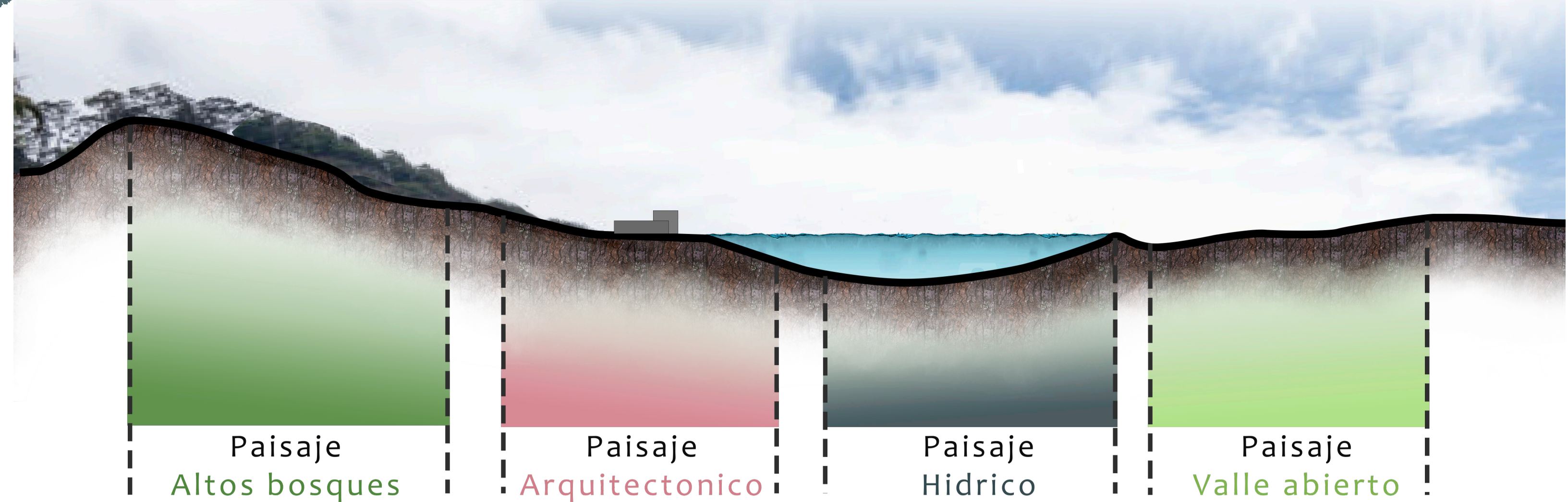


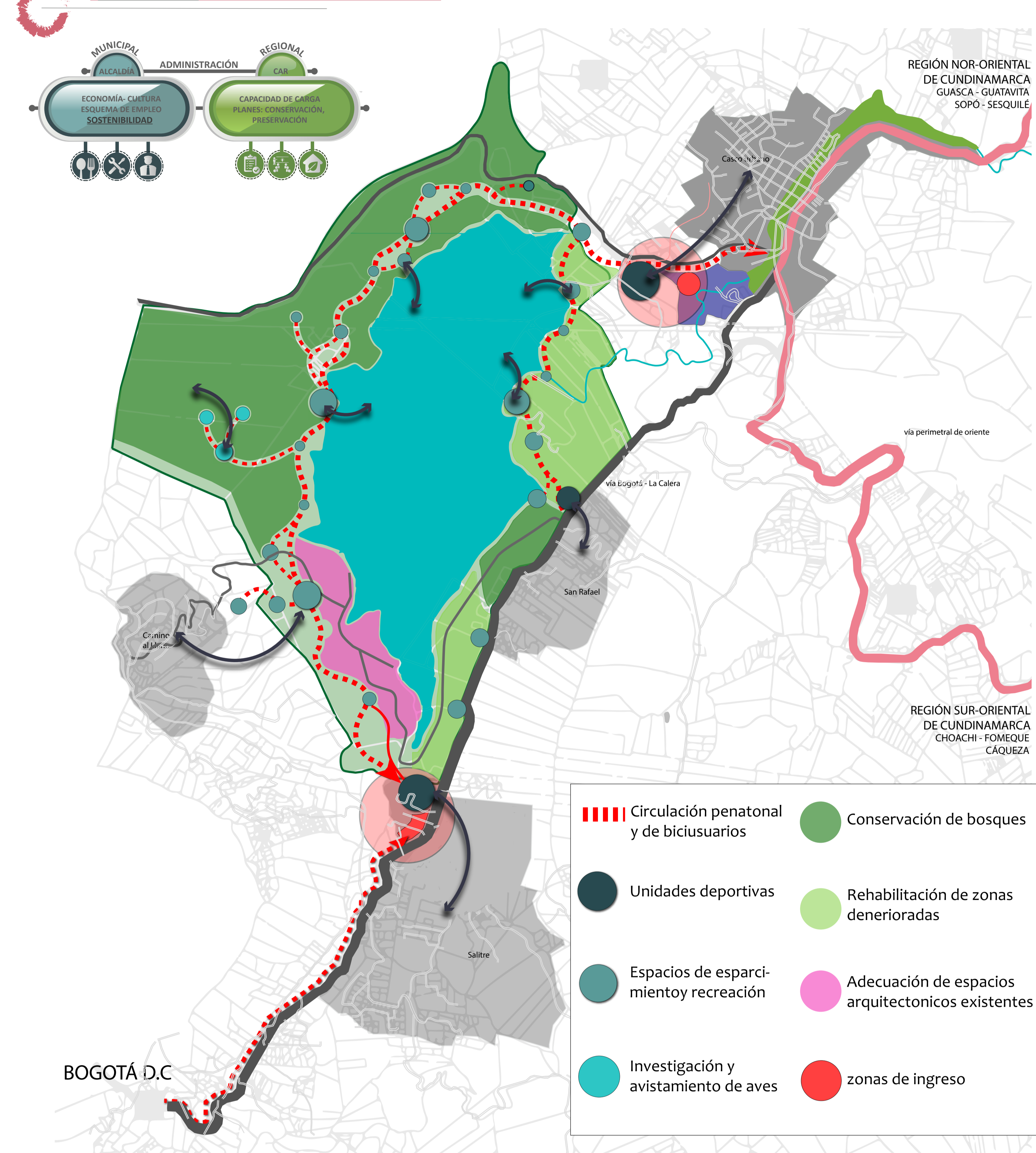
NIVELES DE INTERVENCIÓN



TIPOS DE PAISAJE DE ESPACIOS PROPUESTOS



MAPA PLAN MAESTRO



ETAPAS DEL PROYECTO



ÁREAS DEL PROGRAMA

Espacios		Área M ²
1	unidad deportiva	28.000 M ²
2	Miradores	2.000 M ²
3	Avistamiento de aves	6.200 M ²
4	zona Camping	6.450 M ²
5	zona de descanso	3.500 M ²
6	actividades pasivas	16.000 M ²
7	Parque de perros	2.300 M ²
8	Anfiteatro	1.800 M ²
9	Zona de escala	1.000 M ²
Total Etapa 1		67.250 M²

1	Unidad deportiva	15.000 M ²
2	Cabalgata	6.000 M ²
3	Mirador	2.000 M ²
4	Zona de yoga	3.600 M ²
5	Camping	6.450 M ²
6	Charla ecológica	2.350 M ²
7	Zona de descanso	2.200 M ²
Total Etapa 2		37.600 M²

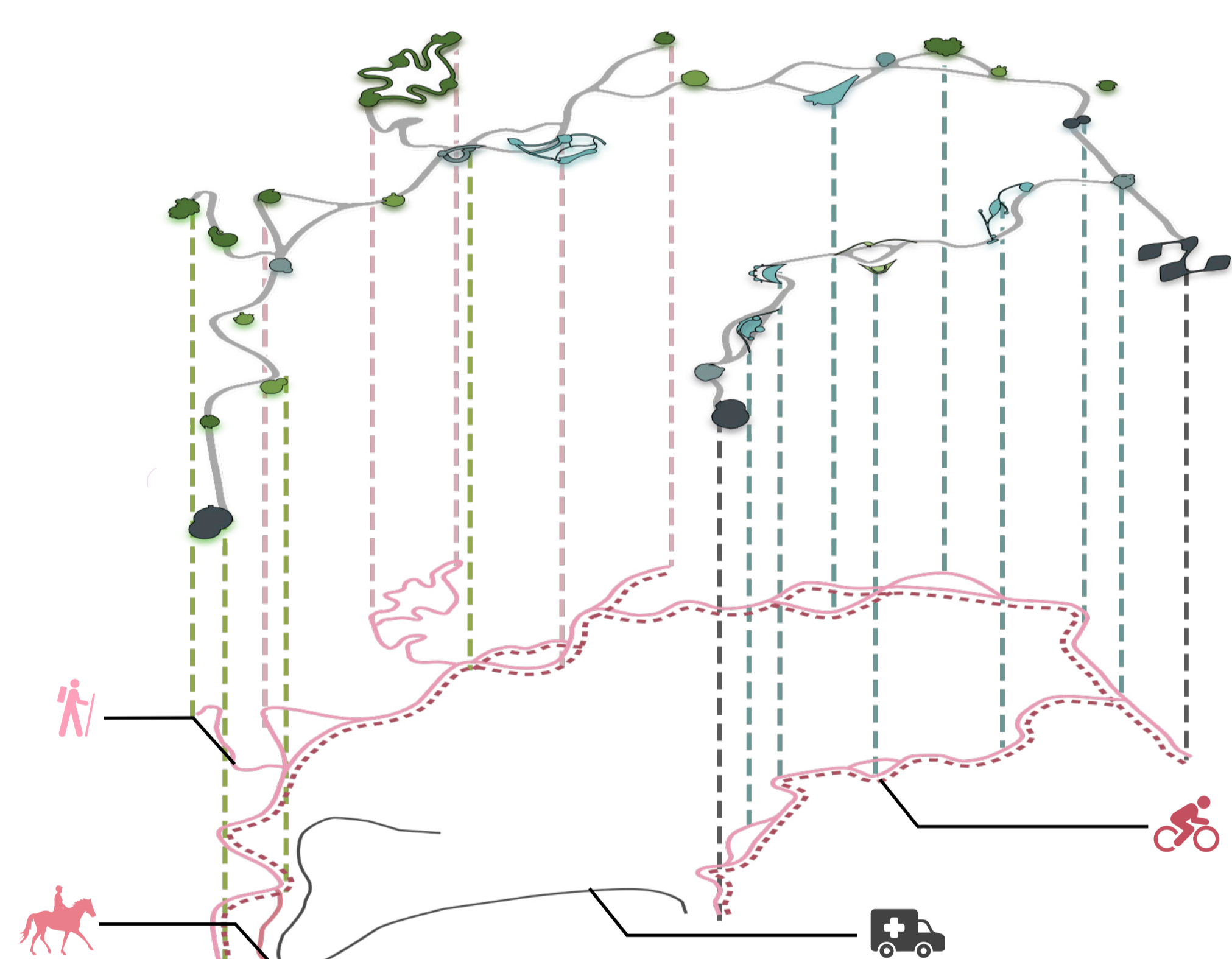
1	Unidad deportiva	12.000 M ²
2	Anfiteatro	2.100 M ²
3	Zona de escala	1.900 M ²
4	Zona de descanso	1.600 M ²
5	Estructura entorno a arboles	1.300 M ²
6	Actividades pasivas	11.600 M ²
Total Etapa 3		32.700 M²
Total proyecto		137.550 M²

CAPAS DEL PLANO URBANO

Espacios de Permanencia

- Activas
- Culturales
- Interactivas
- Pasivas
- Sociales

Espacios de Circulación

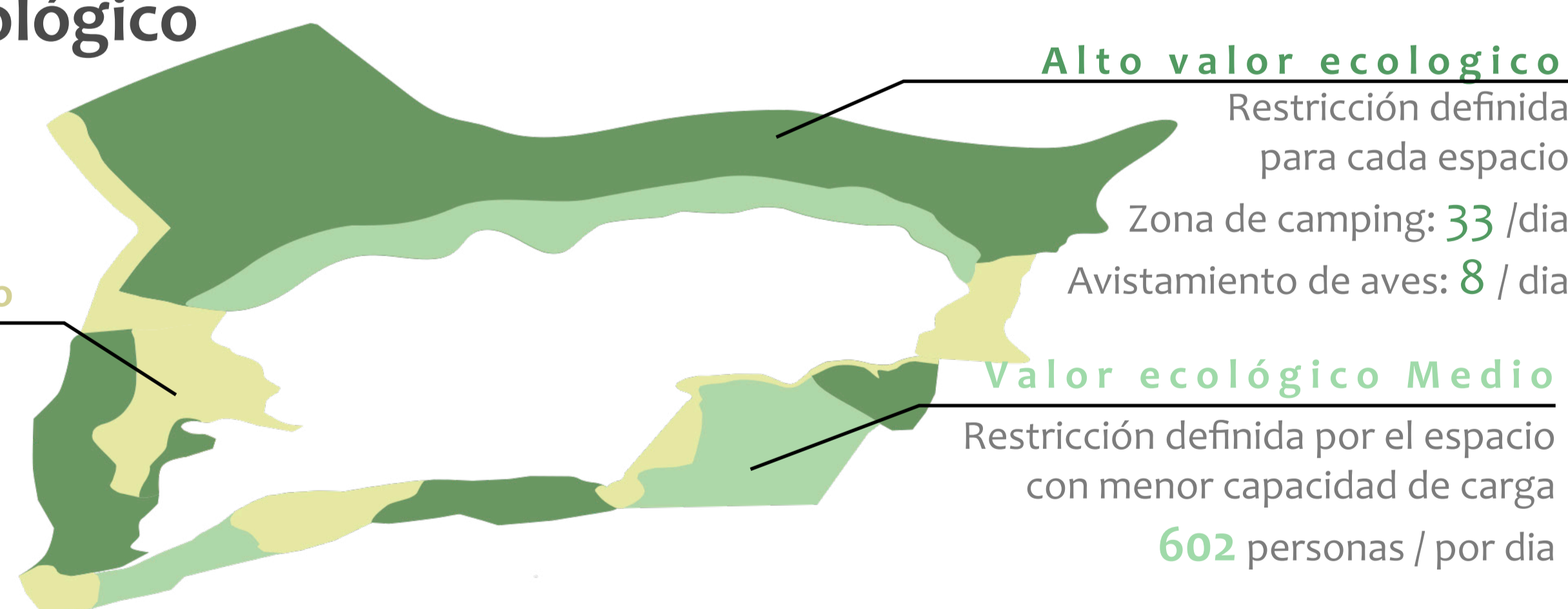


Nivel de valor Ecológico


Capacidad de carga

Bajo valor ecológico

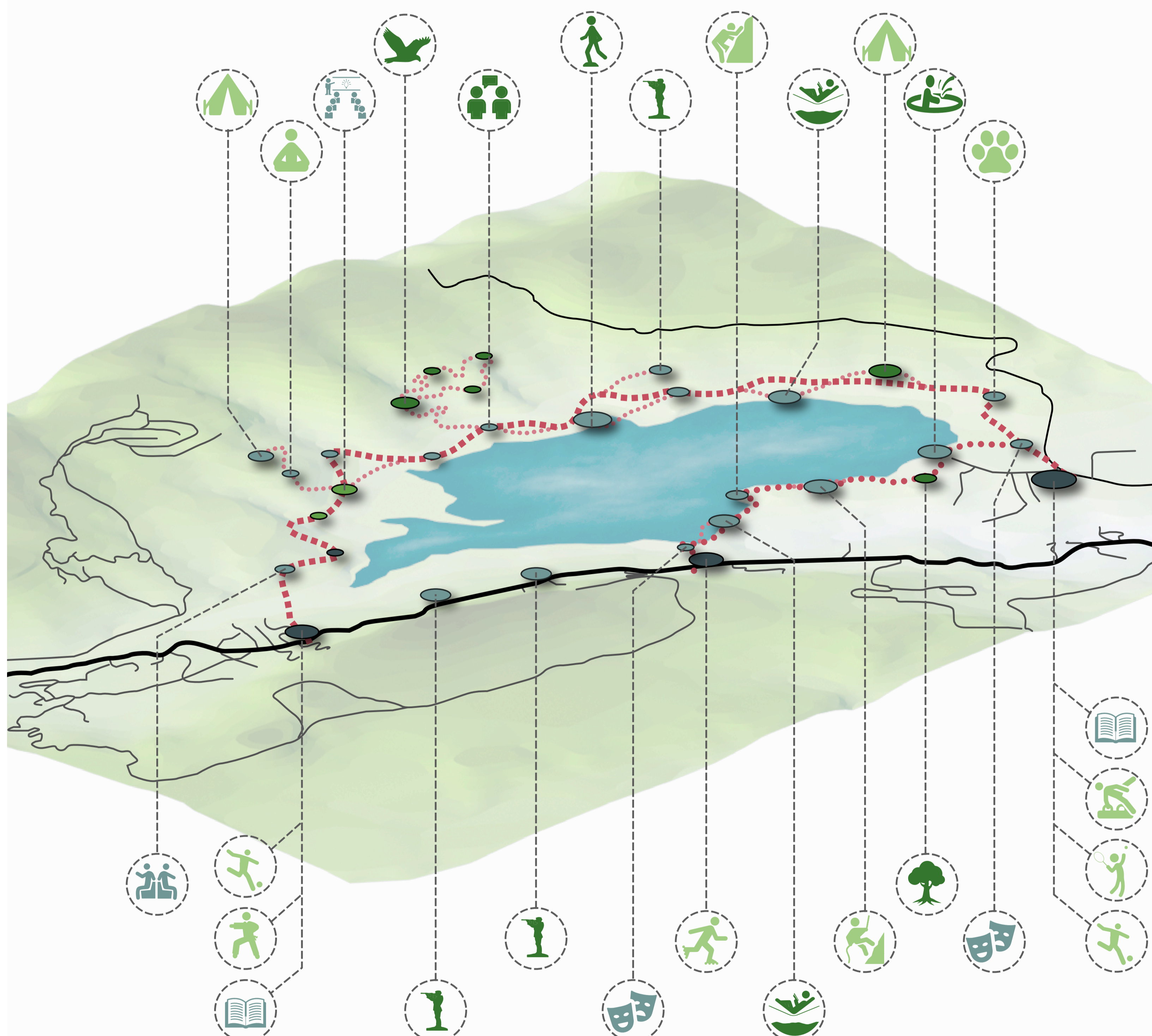
Sin restricción de acceso por capacidad de carga



Topografía



PLANO DE USOS POR PUNTO DE INTERVENCIÓN



COMPARACIÓN PROPUESTAS

PARQUE EL ROCÍO	PARQUE DE LA NIEBLA	CORREDOR ECOLÓGICO SAN RAFAEL
Intervención de más de 40 hectáreas, potencial desarrollo en zona de reserva.	Intervención de más de 40 hectáreas, potencial desarrollo en zona de reserva.	Intervención de 14 hectáreas dentro de la reserva.
CONSERVACIÓN Preservación de zonas boscosas de la parte oriental de la reserva.	CONSERVACIÓN Preservación de las zonas boscosas de toda la reserva.	CONSERVACIÓN Preservación de las zonas boscosas de toda la reserva.
AGUA Entre las actividades, se encuentran un ferry como medio de transporte y una zona del embalse para baño.	AGUA Se manejan espacios de interacción y contemplación como redes sobre el embalse, plataformas y muros transparentes.	AGUA Se manejan espacios de interacción y contemplación como redes sobre el embalse, plataformas y muros transparentes.
ARQUITECTURA Espacios arquitectónicos en zona de conservación: 3 Restaurantes 2 Estaciones de cable aéreo	ARQUITECTURA No se implementaran construcciones arquitectónicas nuevas. Los puntos comerciales y arquitectónicos, se ubican por fuera de la reserva forestal.	ARQUITECTURA No se implementaran construcciones arquitectónicas nuevas. Los puntos comerciales y arquitectónicos, se ubican por fuera de la reserva forestal.
ACTIVIDADES Tipos de espacio: 3 Restaurantes miradores, zona de escala, picnic. 3 Muelles: veleros y natación. espacios interactivos Culturales Museo del agua y auditorios.	ACTIVIDADES Tipos de espacio: Miradores, zona de escala, camping, yoga, parques, circuito de obstáculos y redes, Espacios interactivos. Culturales Avistamiento de aves, conferencias ecológicas, anfiteatro, museo del agua, equipamientos educativos y deportivos.	ACTIVIDADES Tipos de espacio: Miradores, zona de escala, camping, yoga, parques, circuito de obstáculos y redes, Espacios interactivos. Culturales Avistamiento de aves, conferencias ecológicas, anfiteatro, museo del agua, equipamientos educativos y deportivos.
MOVILIDAD Cable Aéreo (modoprincipal de movilidad) automovil particular Bicicleta	MOVILIDAD Automovil particular Bicicleta (modo principal de movilidad) Camino a caballo	MOVILIDAD Automovil particular Bicicleta (modo principal de movilidad) Camino a caballo
ACCESO Centro poblado salitre, via Bogotá, centro poblado san rafael.	ACCESO Centro poblado salitre, via Bogotá, centro poblado san rafael.	ACCESO Centro poblado salitre, via Bogotá, centro poblado san rafael.
ARTICULACIÓN Desarrollo sobre la via Bogotá - La Calera, generando una articulación con los centros poblados. Pero alejada y sin una conexión evidente con el casco urbano de La Calera.	ARTICULACIÓN Se generan conexiones con cada uno de sus centros poblados y principalmente con el casco urbano por medio del equipamiento principal y continuidad de los senderos.	ARTICULACIÓN Se generan conexiones con cada uno de sus centros poblados y principalmente con el casco urbano por medio del equipamiento principal y continuidad de los senderos.