C133

UNA MIRADA A LA ECOLOGÍA

ESTRATEGIAS DE INTEGRACIÓN URBANO AMBIENTAL A TRAVÉS DE LA LINEA FERREA FACATATIVA GIRARDOT

EL PROYECTO SE ENCUENTRA LOCALIZADO EN LA REGIÓN DE CUNDINAMARCA ESPECÍFICAMENTE ENTRE FACATATIVA Y GIRARDOT CONTANDO CON 133KM DE RECORRIDO ENTRE ELLAS. ESTE PROYECTO PRETENDE INTEGRARSE CON LA PROVINCIA DEL TEQUENDAMA EL ALTO MAGDALENA Y LA SABANA DE BOGOTÁ PROMOVIENDO LA FUTURA CIUDAD REGIÓN.

SE TIENEN EN CUENTA LOS CRITERIOS COMO LO SON LA RECONFIGURACION DEL ESPACIO

LA MEMORIA HISTÓRICA

VOCACIÓN DE CADA LUGAR

RECUALIFICACION DE AQUELLAS ÁREAS EN DETRIMENTO PARA RECUPERAR EL VALOR PATRIMONIAL NATURAL A TRAVÉS DE LA LINEA FÉRREA.

ETAPAS
1 DIVISIÓN POR TRAMOS
TRAMO PRINCIPAL Y UNO SECUNDARIO FACATATIVA APULO / APULO GIRARDOT EN LOS CUALES SE LLEVARA A CABO UNA INTERVENCIÓN A NIVEL REGIÓN

2 LOS INTERTRAMOS SE COMPONEN POR ESTACIONES DE MENOR ESCALA ENTRE LOS CACERIOS Y LOS PUEBLOS DANDOLES UN VALOR IMPORTANTE ASIGNANDOLE UNA NUEVA VOCACIÓN PARA CADA UNA DE ELLOS.

FACATATIVA: SE LLEVARA A CABO UNA RECUPERACIÓN PATRIMONIAL, PAISAJÍSTICO, URBANO Y NATURAL DEL MUNICIPIO CONTANDO CON UNA SERIE DE ACTIVIDADES PROPUESTAS PARA ESTE LUGAR EN TORNO A LAS FUENTES HÍDRICAS Y A LA RENATURALIZACION DEL MEDIO.

APULO LA ESTACIÓN SE PROMOVIÓ CON FINES COMERCIALES YA QUE ERA UN SECTOR AGRÍCOLA Y SUPLIA A LOS DEMAS MUNICIPIOS CERCANOS LO QUE SE PLANTEA ES UNA REACTIVACIÓN ECONÓMICA RECUPERANDO ESE VALOR HISTÓRICO Y PROPORCIONANDO LA INTEGRACIÓN TOPOGRÁFICA Y EXPLOTANDO LOS VALORES AGRÍCOLAS YA QUE SE ENCUENTRA EN MEDIO DE DOS MONTAÑAS EL CULTIVO SERA PROPICIO PARA LA ECONOMÍA DE EL MUNICIPIO ENTRE CERROS.

GIRARDOT TENDRÁ LA RECUPERACIÓN DEL MALECOM CON LA VOCACION DE UN CORREDOR ECOLOGICO Y TURÍSTICO GENERANDO ASÍ UNA CONEXIÓN CON EL CENTRO HISTÓRICO DONDE SE ENCUENTRA LA ESTACIÓN DEL FERROCARRIL TAMBIÉN GENERANDO UNA CONEXIÓN CON LA FLUENTE DEL RÍO MAGDALENA YA QUE ERA LA PRINCIPAL VÍA ENTRE BOGOTÁ Y EL MAGDALENA. BUSCAR Y DISMINUIR CON ESTRATEGIAS URBANAS LOS FOCOS DE INSEGURIDAD QUE SE PRESENTAN CERCA AL RIO MAGDALENA A SU MISMA MANERA CONECTAR CON LA ESTACION DE LA PLAYITA EN GIRARDOT RECUERANDO LA TIPOLOGIA URBANA.

INTERTRAMOS
PUBENZA DONDE SE LOCALIZA LA ANTIGUA ESTACIÓN DE TREN QUE AL PASAR DEL TIEMPO DEJO SU USO VOCACIONAL PARA CONVERTIRSE EN UN MUSEO DE PALEONTOLOGIA GRACIAS A SUS VESTIGIOS ENCONTRADOS SE LE DIO ESTE NUEVO USO FUNCIONANDO ACTUALMENTE

EL ALTO DE LA VIGA: SE GENERARAN EN TORNO AL CORREDOR UNA INTEGRACIÓN CON LOS SENDEROS DONDE SE PRACTICA EL CICLO MONTAÑISMO TENIENDO UNA CONEXIÓN ENTRE LAS REGIONES Y EXPLOTANDO SUS VALORES TURÍSTICOS.

TOCAIMA: LA RECUPERACION DE LA ESTACIONDE TREN YA QUE ES UN VALOR PATRIMONIAL TENIENDO EN CUENTA QUE SE ENCUENTRA EN UN ESTADO DE DETERIORO, AUMENTANDO ASÍ SU VALOR HISTÓRICO Y CULTURAL PARA LA REGIÓN. OTRO CARÁCTER IMPORTANTE ES DEBIDO A LAS FERIAS Y FISTAS DE APULO ES RELEVANTE LA CONEXIÓN DE MANERA QUE LA ECONOMÍA AUMENTE EN ESTA REGIÓN.

CACHIPAY: RECONOCER SUS PRINCIPAL VOCACIÓN COMO LO ES LA COMERCIALIZACIÓN DE FLORES OTRO DE SUS VALORES PAISAJISTICOS SE DEBE A LA ABUNDANTE FLORA Y FAUNA YA QUE ES RECONOCIDO POR PRESENCIA DE MARIPOSAS PLANTEAR UN EQUIPAMIENTO PARA ESTE FIN CULTURAL.

ESTACIÓN DE FACATATIVA FUENTE : GOOGLE EART
HTTP://WWW.GUIARTE.COM/FOTOS-USUARIOS/4641.HTML

ESTACIÓN DE GIRARDOT FUENTE PROPIA

ESTACIÓN DE APULO FUENTE: PROPIA

ESTACIÓN DE PUBENZA FUENTE PROPIA

TOCAIMA FUENTE PROPIA — ALTO DE LA VIGA FUENTE:HTTP://ES.WIKILOVEPLACES.COM/MAPS/ALTO_DE_LA_VIGA — TOCAIMA FUENTE PROPIA

CACHIPAY FUENTE PROPIA — FUENTE: PARQUE AGROECOLOGÍCO MACANÚ

ESTACION GIRARDOT FUENTE: IMÁGENES PROPIAS

FLORA Y FAUNA MUNICIPIO DE FACATATIVA

ACEITUNO
SIMAROUBA GALUCA DG

URBANIZACION
SAUCE
SALIX HUMBOLDTIANA

CEDRO
CEDRELA MONTANA

ENCENILLO
WEINMANNIA TOMENTOSA

AGUACATILLO
PERSEA MUTISII

CAUCHO TEQUENDAMA
FICUS TEQUENDAMAE

GALLARETA MORADA

ACEITUNO GRIS

ERMITAÑO VERDE

PRÍNCIPE ARCABUCO

TINGUA DE PICO VERDE

ZUMBADOR DIMINUTO

ALONDRA CORNUDA



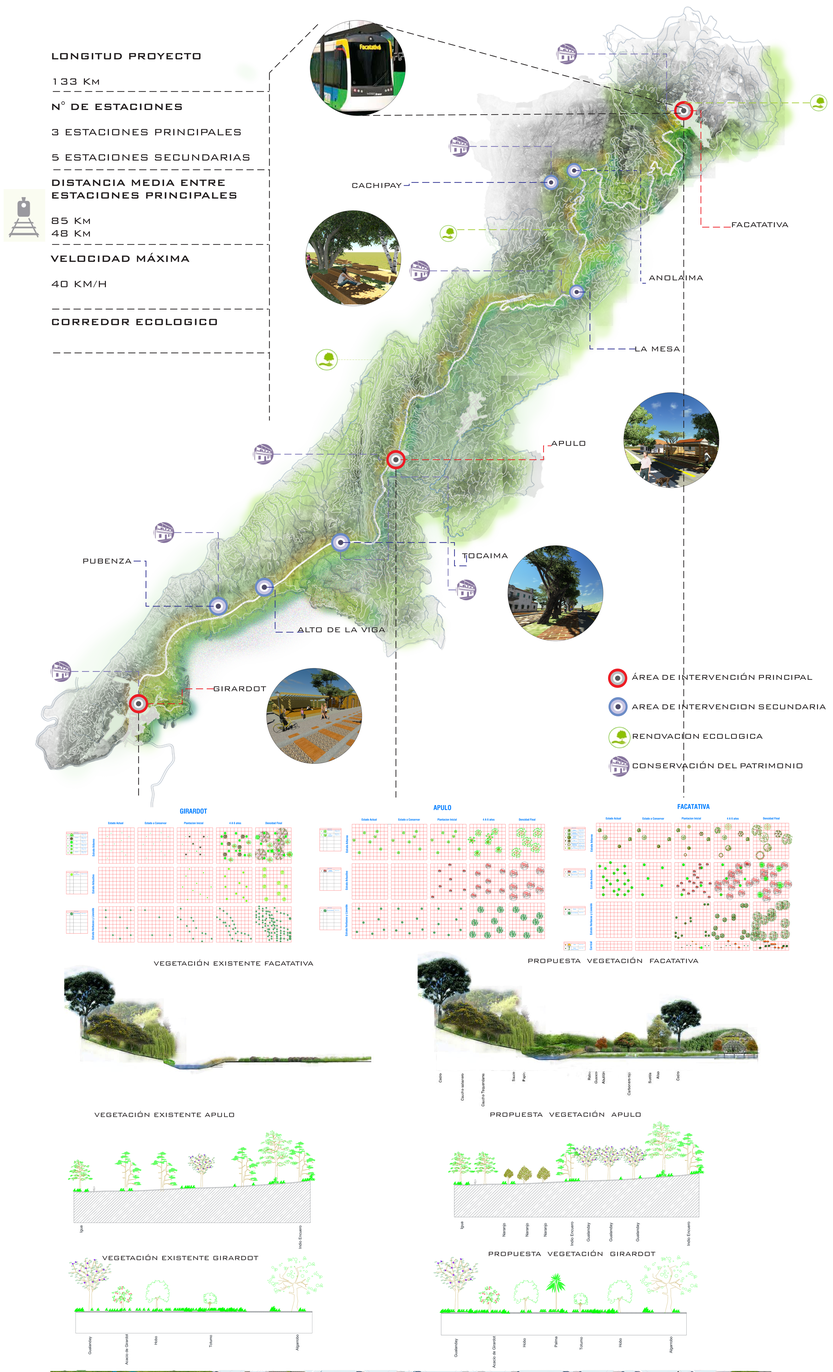

VEGETACIÓN EXISTENTE FACATATIVA — PROPUESTA VEGETACIÓN FACATATIVA

VEGETACIÓN EXISTENTE APULO

PROPUESTA VEGETACIÓN APULO

VEGETACIÓN EXISTENTE GIRARDOT

PROPUESTA VEGETACIÓN GIRARDOT

PLANTA GENERAL FACATATIVA

PARQUE ARBOLEDAS PARQUE DEL TUNJO
FUENTE:HTTP://DESCUBRIRCUTICHA.BLOGSPOT.COM/2011/04/LAS-GUARDIANAS-PARQUE-DEL-TUNJO.HTML

PLAZA CENTRAL SIMÓN BOLIVAR FUENTE
HTTPS://WWW.FLICKR.COM/PHOTOS/QUILOM/3461416200/IN/PHOTOSTREAM/

PARQUE SANTANDER FACATATIVA FUENTE
HTTPS://WWW.FLICKR.COM/PHOTOS/QUILOM/3461416200/IN/PHOTOSTREAM/

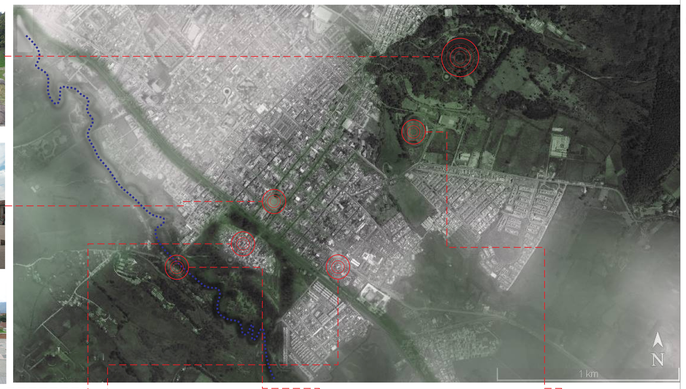

INTERVENCIÓN RIOSUMPA EN CUNDINAMARCA FUENTE BOGGLE EART 2014

PARQUE DE LAS NIÑAS FACATATIVA FUENTE: HTTP://WWW.GUIARTE.COM/FOTOS-USUARIOS/3225.HTML

HTTPS://FACATATIVA.GOVCARDEMA.ORG/ES/NOTICIAS/ENTRE%2BTUNJO%2BY%2BSALITRE

ESPACIO JORGE TERRES BOGOTÁ FACATATIVA FUENTE HTTPS://WWW.GOOGLE.COM

LA INTENCIÓN DEL PROYECTO ES RECUPERAR LA ESTRUCTURA NATURAL Y GENERAR ESPACIOS DE REENCUENTRO E INTEGRACION SOCIAL PARA EL HABITANTE

C 133 UNA MIRADA A LA ECOLOGÍA OFRECE A FACATATIVA UNA OPORTUNIDAD DE CREAR UN ESPACIO DE ENCUENTRO SOCIAL AMBIENTAL Y ECONÓMICO. MOTOR DE LA TRANSFORMACIÓN URBANA DE ESTE MUNICIPIO CONVIRTIENDOLO ASI EN UN MODELO DE DESARROLLO URBANO SOSTENIBLE.

APROVECHANDO EL ESPACIO DE LA ANTIGUA ESTACIÓN DE FERROCARRIL PROPONEMOS VOLVER LA MIRADA A LOS ELEMENTOS NATURALES ESTRUCTURANTES DEL ESPACIO- PAISAJE URBANO TOMANDO EN CUENTA LA ESPECIAL CONDICIÓN DEL RÍO BOTELLO COMO ELEMENTO NATURAL CONECTANDOLO CON UNA SERIE DE ELEMENTOS QUE PROMUEVEN Y PROTEJAN LA BIODIVERSIDAD Y LA INTERACCION SOCIAL; UNA OPORTUNIDAD DE ENCUENTRO PARA LOS HABITANTES

1 RECUPERACIÓN DEL VALOR PAISAJÍSTICO.
2 INTERMODALIDAD DE LOS DIFERENTES TRANSPORTES.
3 RESPUESTA A SITUACIONES DE EMERGENCIA.
4 APROPIACION DE LOS VALORES PATRIMONIALES.

C133 COMPRENDE UNA EXTENSIÓN APROXIMADAMENTE DE 28.2506 HA EN LAS CUALES SE DESARROLLARAN DIFERENTES ACTIVIDADES PARA LA RECUPERACIÓN DE UNA ZONA EN CONSTANTE DETERIORO.

URBANIZACION DE VIVIENDA EN SECTORES DE ALTO RIESGO FUENTE: GOOGLE EART

VIVIENDAS EN RIESGO DE INUNDACION

REUBICACIÓN DE VIVIENDAS

TREN SUBTERRANIZADO DE FACATATIVA

VISTA DESDE MIRADORES PROPUESTOS

MIRADORES DE AVES FACATATIVA

ALDEA MUISCA

MOVILIARIO

HERBARIO FACATATIVA

AREAS PASIVAS FACATATIVA

ESTACIÓN PRINCIPAL FACATATIVA

PERFIL PROPUESTA FACATATIVA

ECOCIUDADES

EL PATRIMONIO CULTURAL Y ARQUITECTONICO DE FACATATIVA SE REPRESENTA A TRAVES DE UN CORREDOR ECOLOGICO PROPORCIONANDO UN VALOR NUEVO AL TERRITORIO GENERANDO LA BUSQUEDA DE LA PROTECCION DE LOS ECOSISTEMAS

LOS ANÁLISIS DETERMINADOS DESDE LA PERSPECTIVA DE GENERAR UN TERRITORIO SOSTENIBLE AMIGABLE DONDE EL HABITANTE SE DESARROLLE LIBREMENTE DENTRO DE ESPACIOS DE CONFORT Y CALIDAD DE VIDA OPTIMA TENIENDO EN CUENTA LA PLANIFICACIÓN DE HABITAD TERRITORIAL

LA PRINCIPAL PROPUESTA DE INTERVENCIÓN PRETENDE RESALTAR LOS VALORES PATRIMONIALES EN SITIOS HISTÓRICOS ES PRIMORDIAL PARA EL SOSTENIMIENTO DE LAS COSTUMBRES DE UNA REGIÓN APROPIANDOSE DEL TERRITORIO Y CONSTRUCCIÓN DE IDENTIDAD .

WORLD URBAN FORUM

EL MUNICIPIO DE FACATATIVA PRESENTA UNA DINÁMICA DE ASENTAMIENTOS INFORMALES DENTRO DEL TERRITORIO DE IGUAL MANERA LOS OBJETIVOS SON CLAROS YA QUE SE BUSCA GENERAR ALTERNATIVAS DONDE TODOS LOS HABITANTES SE BENEFICIEN DE MANERA QUE EL MUNICIPIO SE PROYECTE Y PROMUEVA ACCIONES ANTE EL CAMBIO CLIMÁTICO Y COMO ESTO AFECTA DE MANERA DIRECTA LAS DIFERENTES ACTIVIDADES DENTRO DE UN TERRITORIO.

LAGUNAS Y CUERPOS DE AGUA ZANJAS INUNDABLES

AUTOCONSTRUCCIÓN



GEOMORFOLOGÍA CREADA

ECODUCTOS FUENTE: HTTP://BITACORAARQUITAE.BLOGSPOT.COM/2011/08/ECODUCTOS-Y-CARRETERAS.HTML