

Área
Proyecto de arquitectura

BOOK DE PLANOS

NOMBRE DE LOS ESTUDIANTES:

1. ANDREA CATALINA GERENAS GONZALEZ

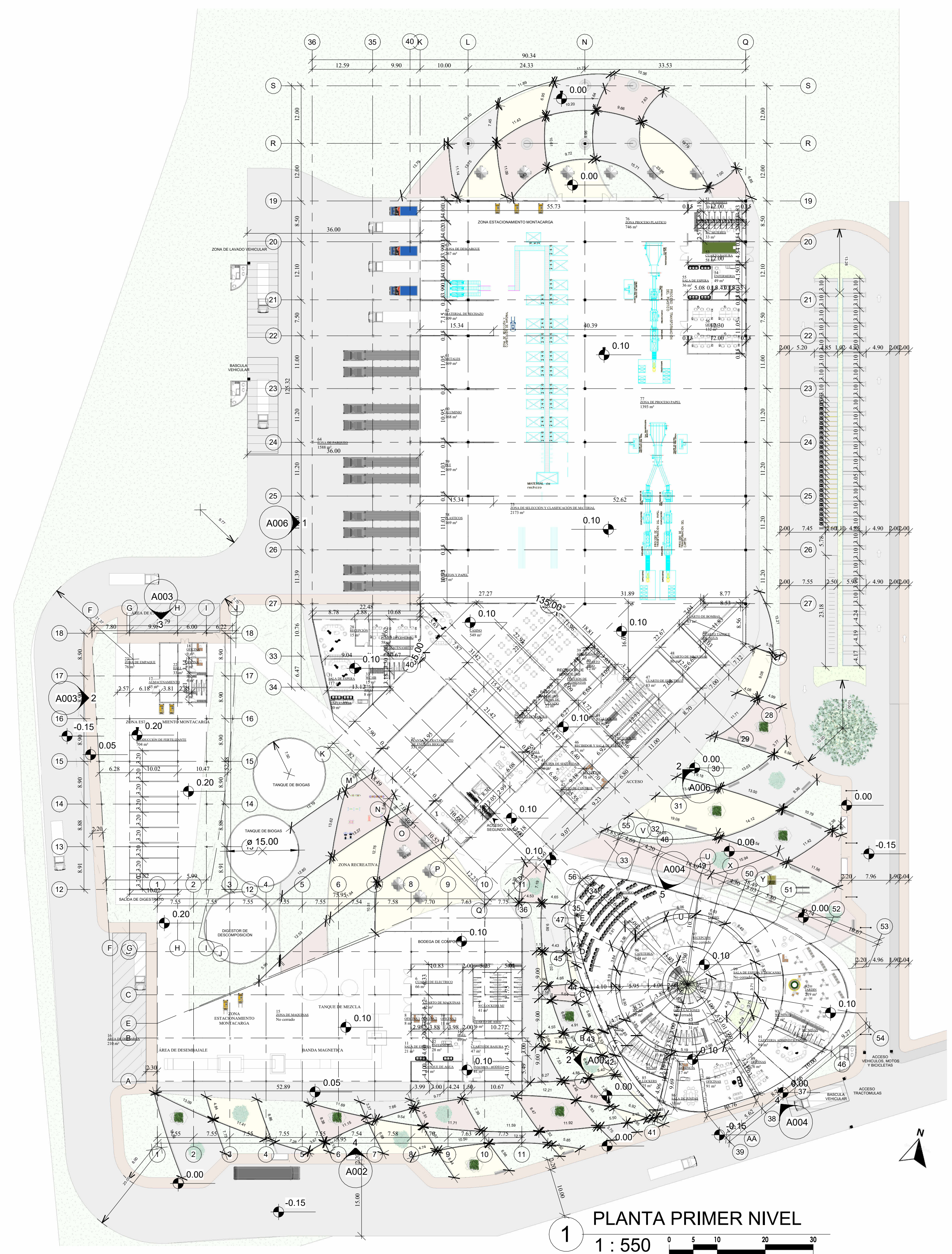
CURSO: Opciones de énfasis

GRUPO: 11

PROFESOR: Arq. Esp. Mg. Edgar - Eduardo Roa – Castillo



UNIVERSIDAD
La Gran Colombia
Fundada en 1951



1 PLANTA PRIMER NIVEL
1 : 550

- CONVENCIONES:
- (X) EJES
 - NIVELES
 - ▨ MUROS
 - ▩ CORTE TIERRA
 - ▤ ADOQUIN
 - COLUMNAS EN CONCRETO
 - I COLUMNAS EN IPE

- CONTIENE:
- PLANTA PRIMER NIVEL GENERAL
 - DETALLE PARQUEADERO

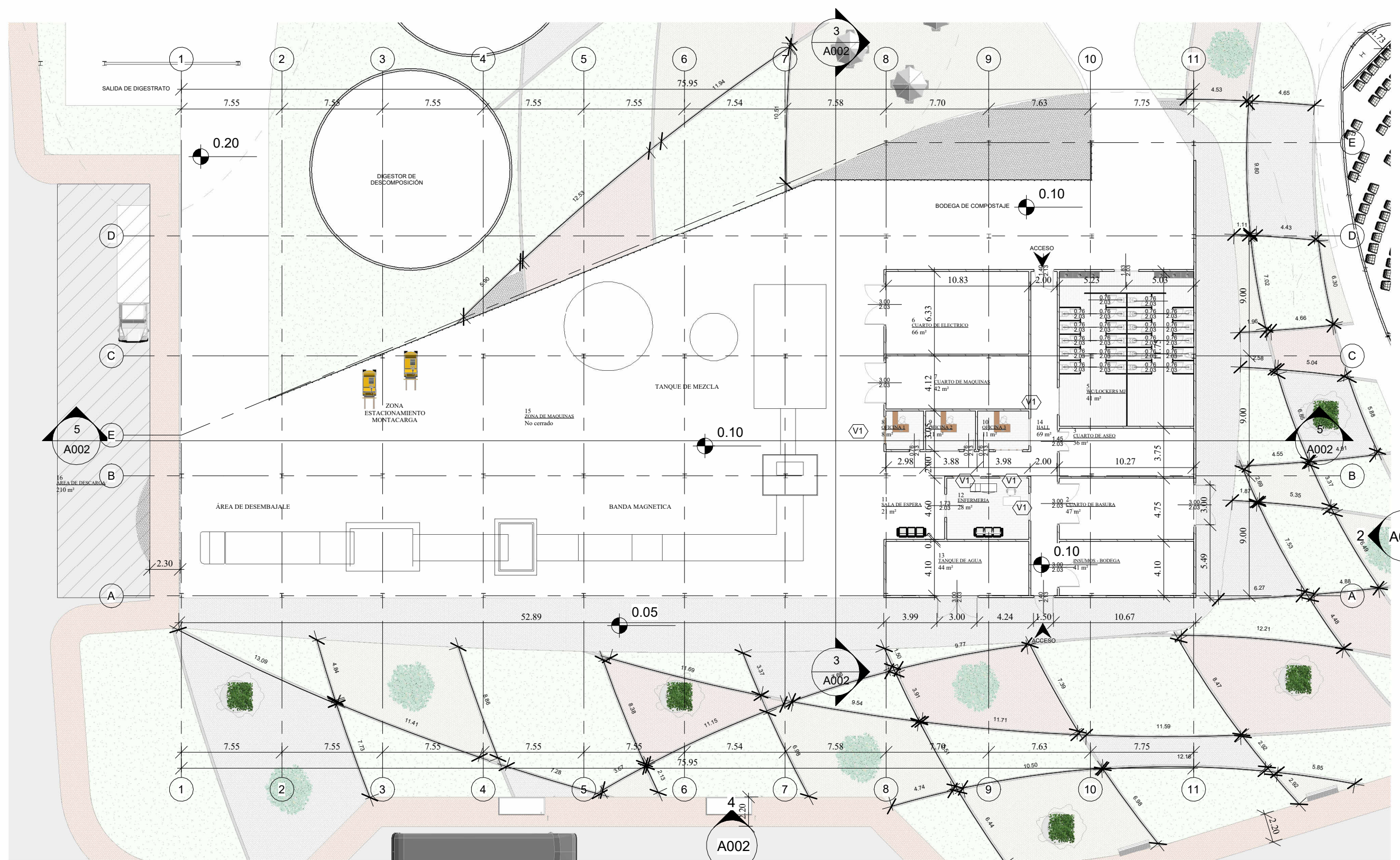
OBSERVACIONES

NOMBRE DEL PLANO:
PLANTA GENERAL ARQUITECTONICA

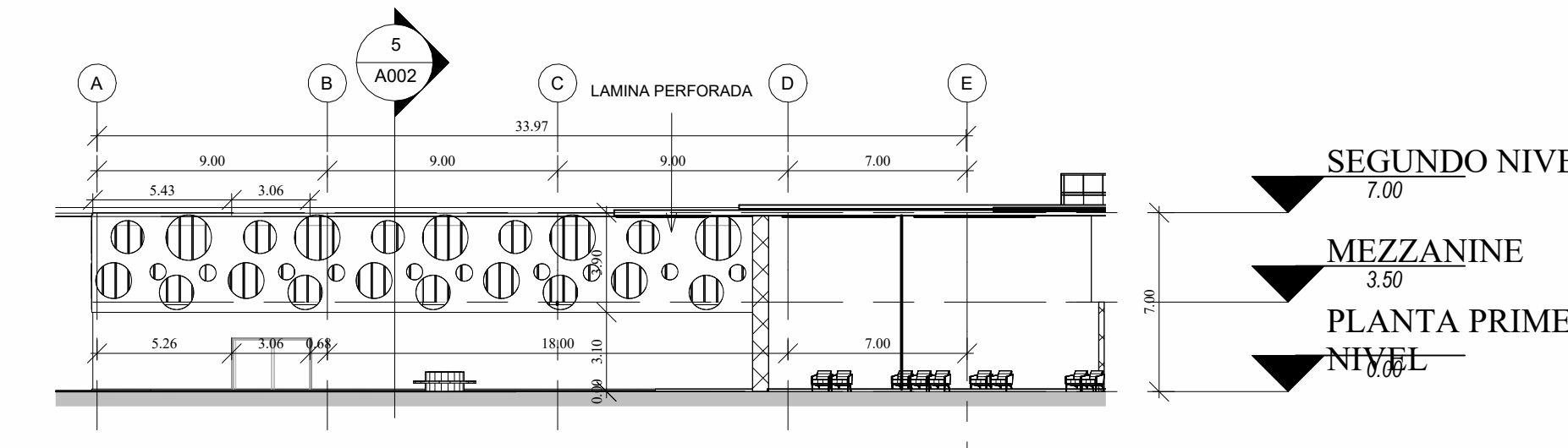
ESCALA INDICADA
FECHA: MAYO 27 DE 2024

DIBUJÓ Y ELABORÓ:
ANDREA CATALINA GERENAS GONZALEZ

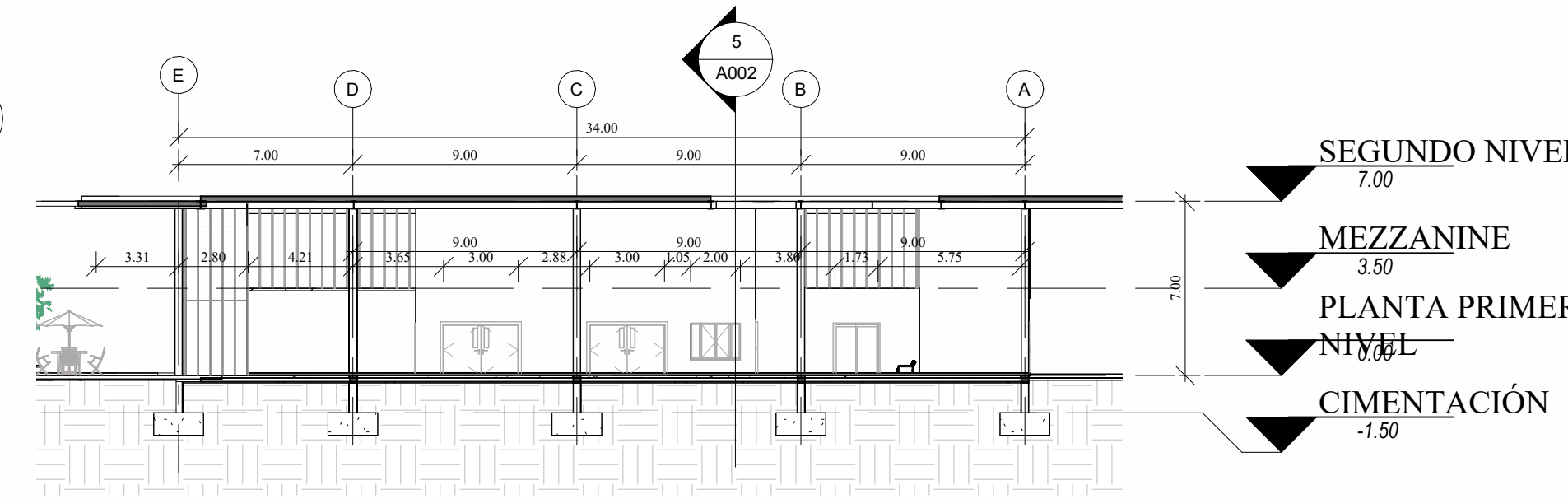
NOMBRE ARCHIVO DIGITAL:
PROYECTO DE GRADO - SORE



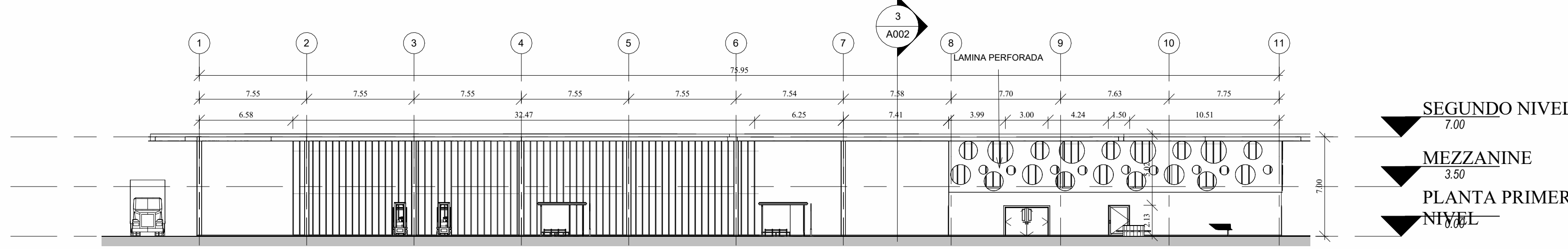
1 PLANTA PRIMER NIVEL BODEGA COMPOSTAJE Y BIOGAS
1 : 300



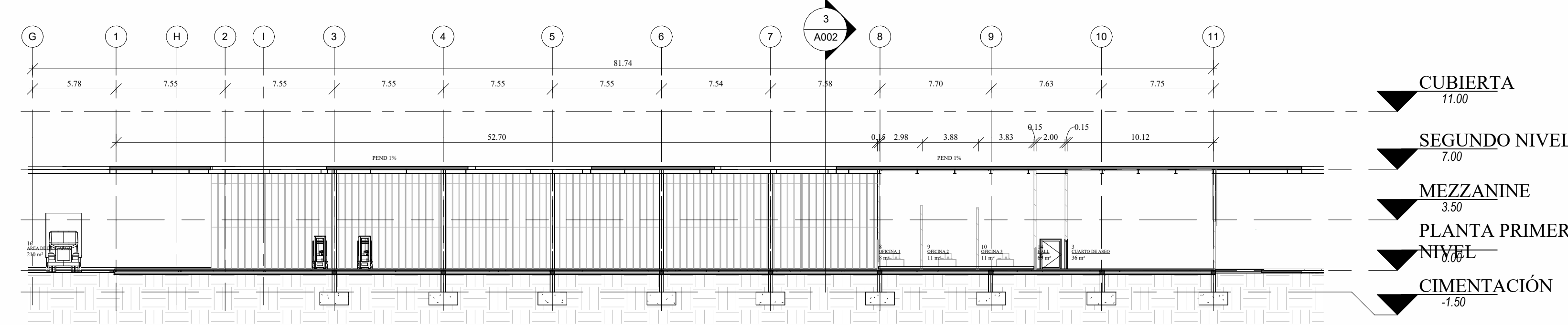
2 FACHADA 1 BODEGA COMPOSTAJE Y BIOGAS
1 : 250



3 CORTE 1 BODEGA COMPOSTAJE Y BIOGAS
1 : 250



4 FACHADA 2 BODEGA COMPOSTAJE Y BIOGAS
1 : 250



5 CORTE 2 BODEGA COMPOSTAJE Y BIOGAS
1 : 250

- CONVENCIONES:
- (X) EJES
 - (●) NIVELES
 - (▨) MUROS
 - (▩) CORTE TIERRA
 - (▧) ADOQUIN
 - (□) COLUMNAS EN CONCRETO
 - (I) COLUMNAS EN IPE

- CONTIENE:
- PLANTA PRIMER NIVEL BODEGA COMPOSTAJE Y BIOGAS
 - FACHADA 1 BODEGA COMPOSTAJE Y BIOGAS
 - FACHADA 2 BODEGA COMPOSTAJE Y BIOGAS
 - CORTE 1 BODEGA COMPOSTAJE Y BIOGAS
 - CORTE 2 BODEGA COMPOSTAJE Y BIOGAS

- CONVENCIONES:
- (X) EJES
 - (●) NIVELES
 - [Hatched] MUROS
 - [Stippled] CORTE TIERRA
 - [Cross-hatched] ADOQUIN
 - [Square] COLUMNAS EN CONCRETO
 - [I-shape] COLUMNAS EN IPE

CURSO:
 OPCIÓN DE ÉNFASIS GRUPO 12

CONTIENE:

- PLANTA PRIMER NIVEL PRODUCCIÓN DE FERTILIZANTE
- FACHADA 1 PRODUCCIÓN DE FERTILIZANTE
- FACHADA 2 PRODUCCIÓN DE FERTILIZANTE
- CORTE 1 PRODUCCIÓN DE FERTILIZANTE
- CORTE 2 PRODUCCIÓN DE FERTILIZANTE

OBSERVACIONES

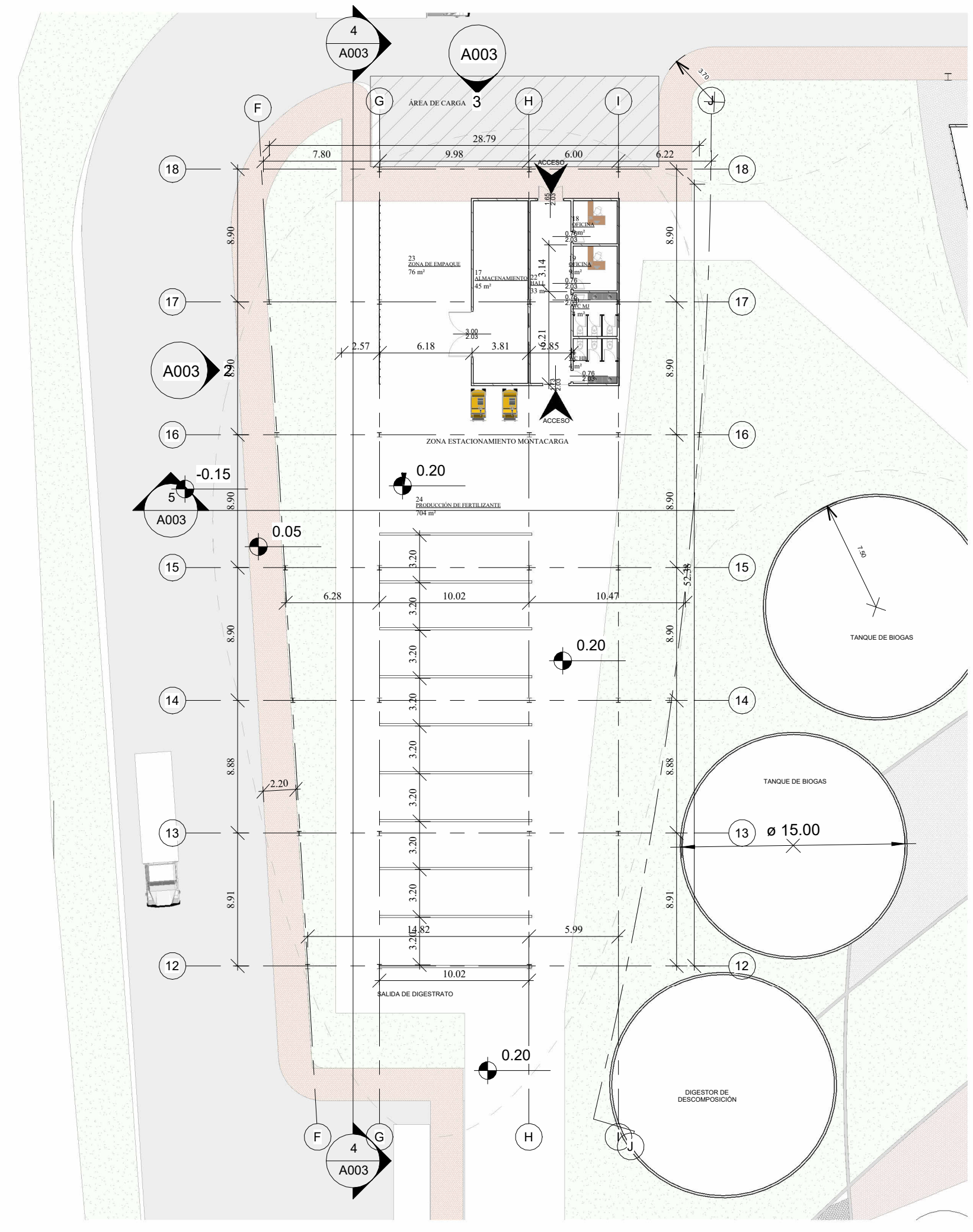
NOMBRE DEL PLANO:
 PRODUCCIÓN DE FERTILIZANTE

ESCALA INDICADA: FECHA: MAYO 27 DE 2024

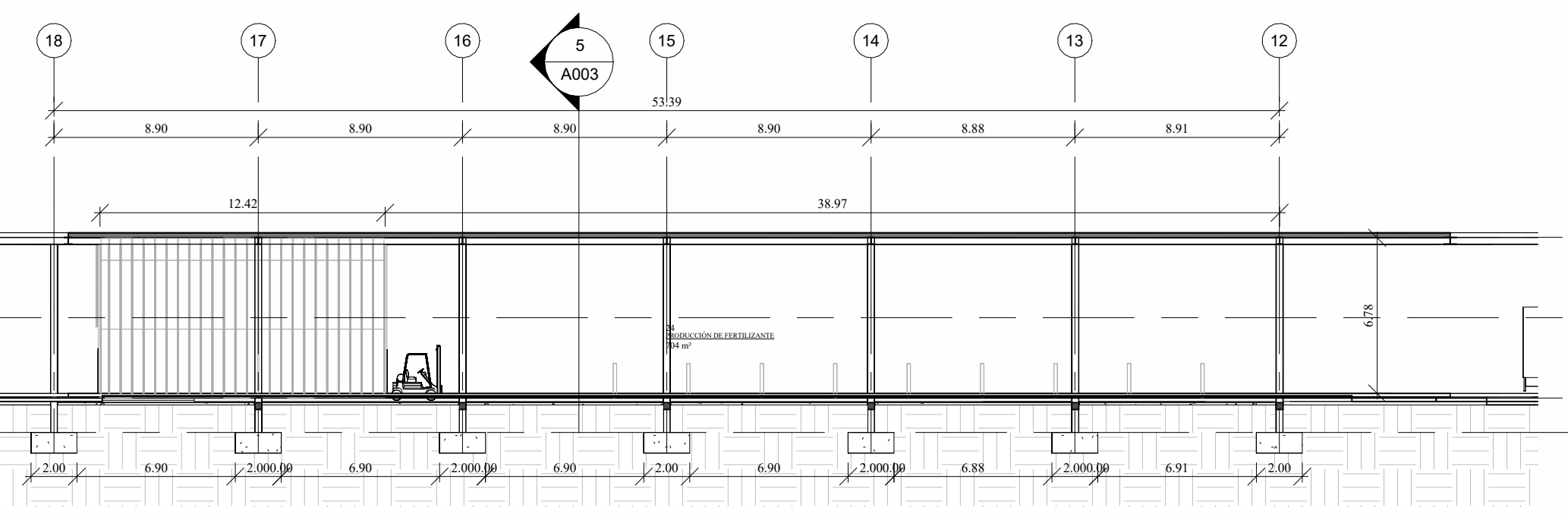
DIBUJÓ Y ELABORÓ:
 ANDREA CATALINA GERENAS GONZALEZ

NOMBRE ARCHIVO DIGITAL:
 PROYECTO DE GRADO - SORE

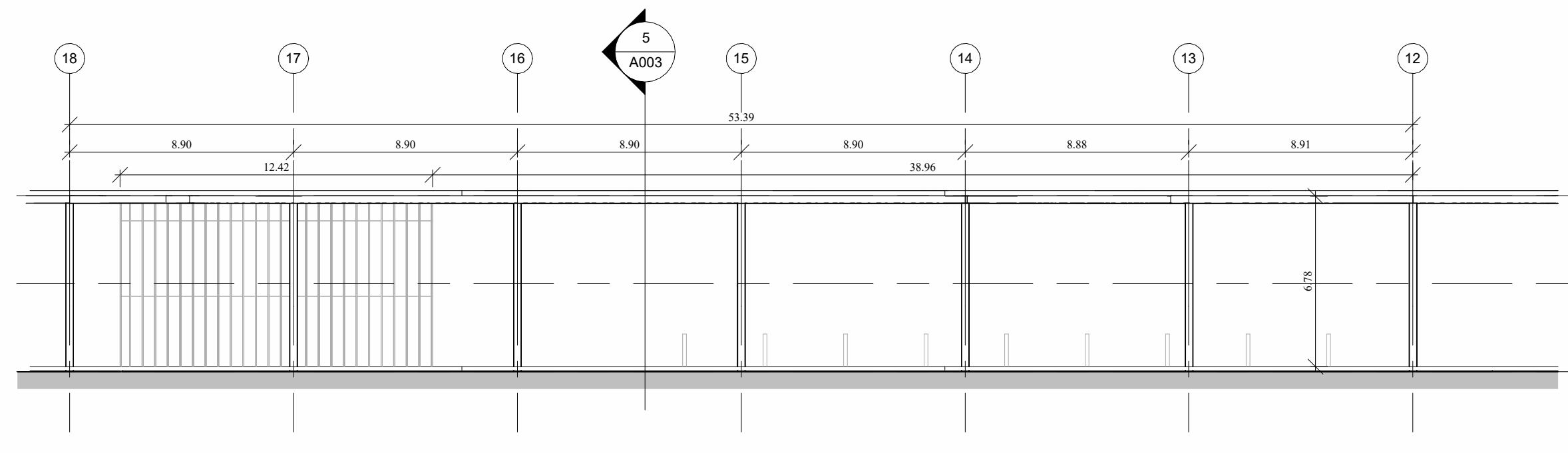
PLANO N°: A003
 DE: A009



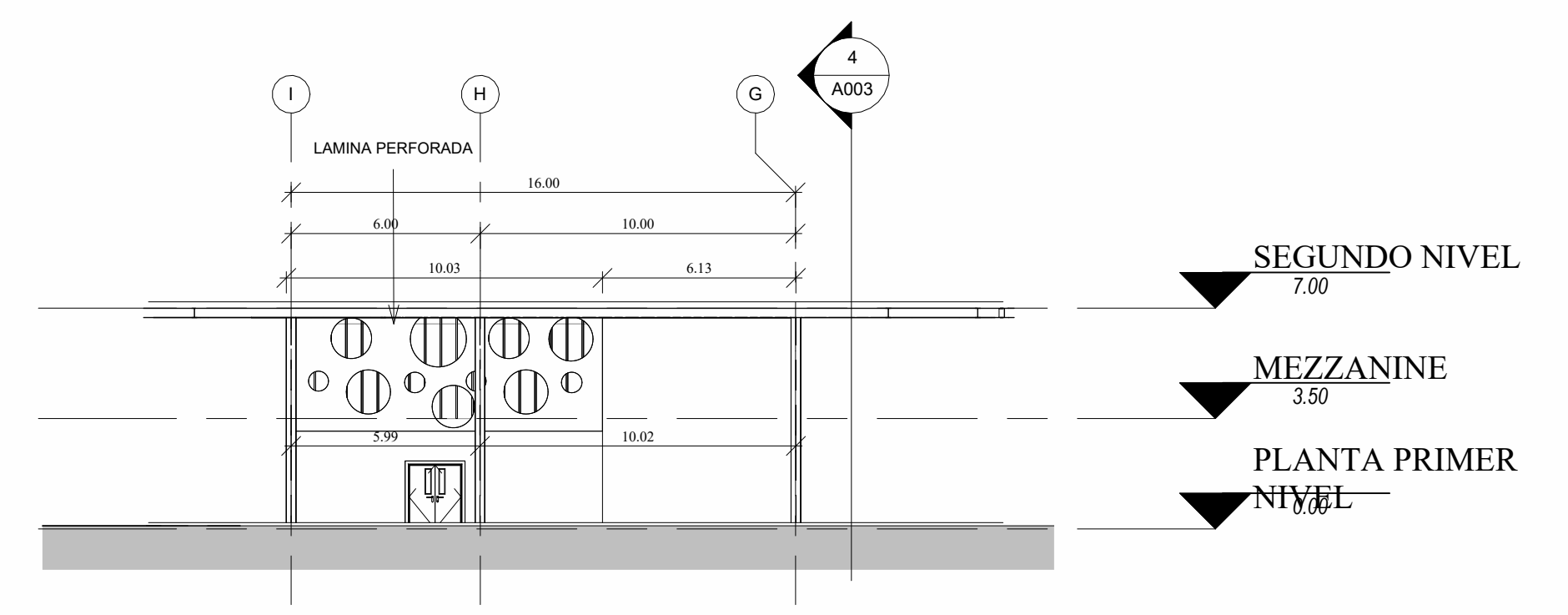
1 PLANTA PRIMER NIVEL PRODUCCIÓN DE FERTILIZANTE
 1 : 300



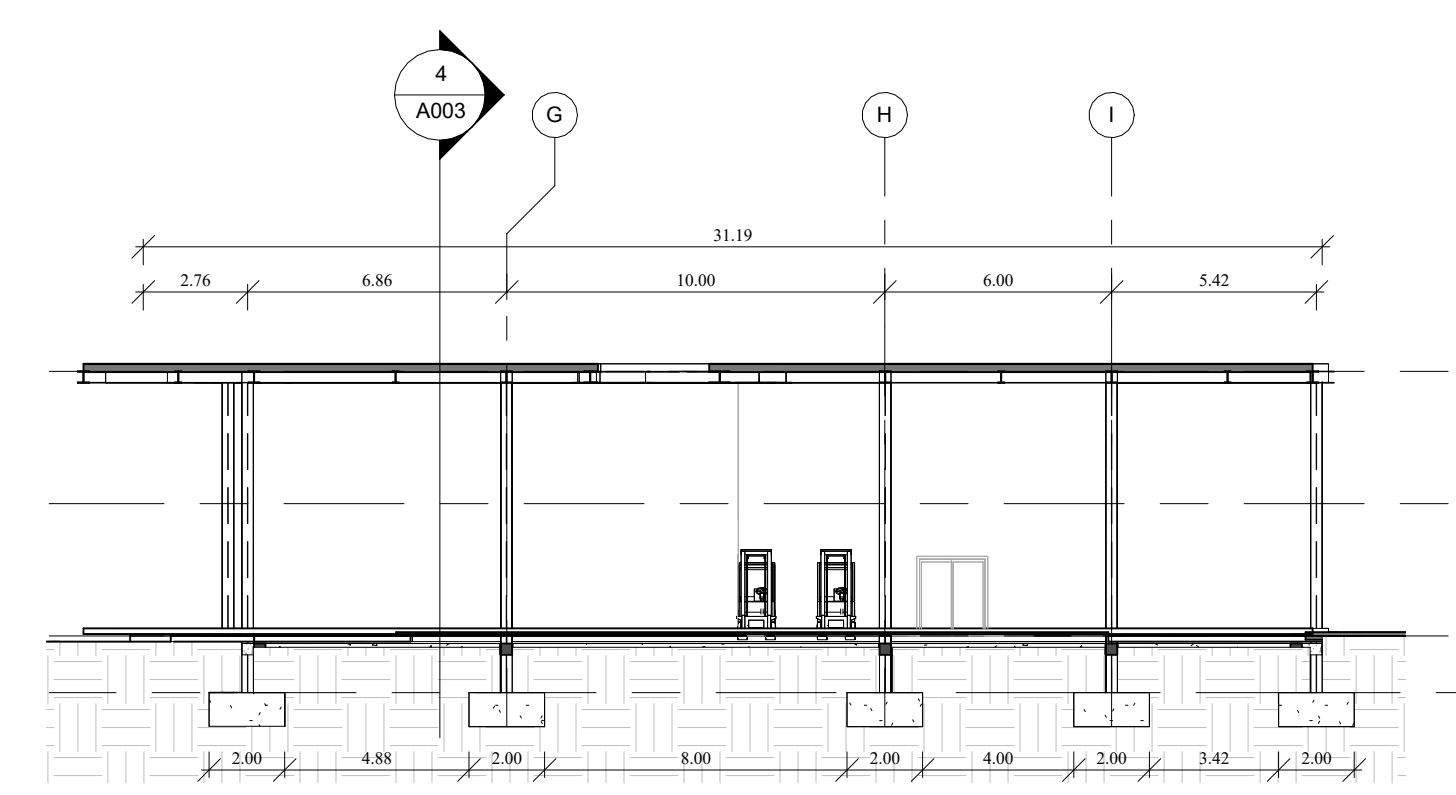
4 CORTE 1 PRODUCCIÓN DE FERTILIZANTE
 1 : 250



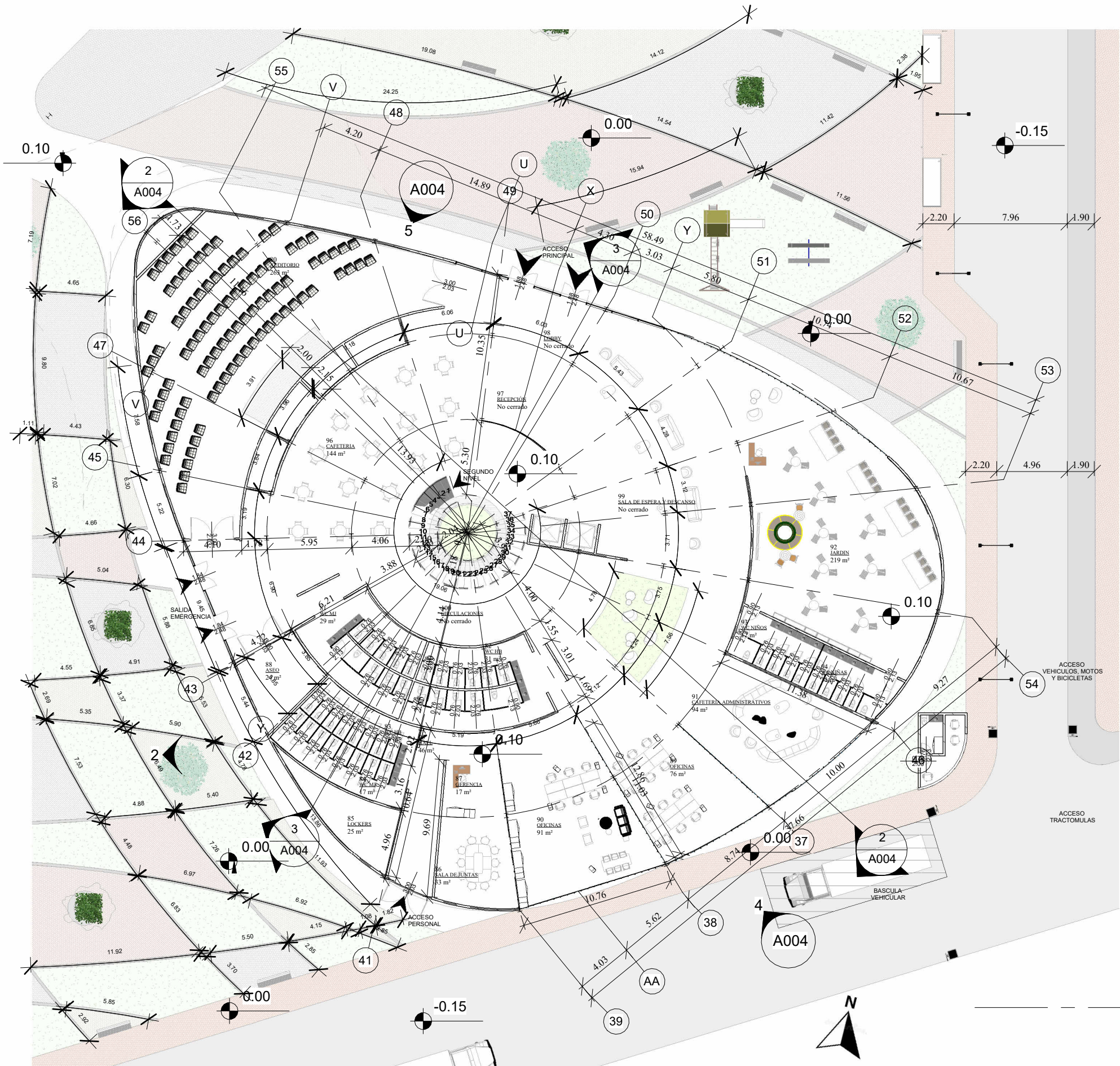
2 FACHADA 1 PRODUCCIÓN DE FERTILIZANTE
 1 : 200



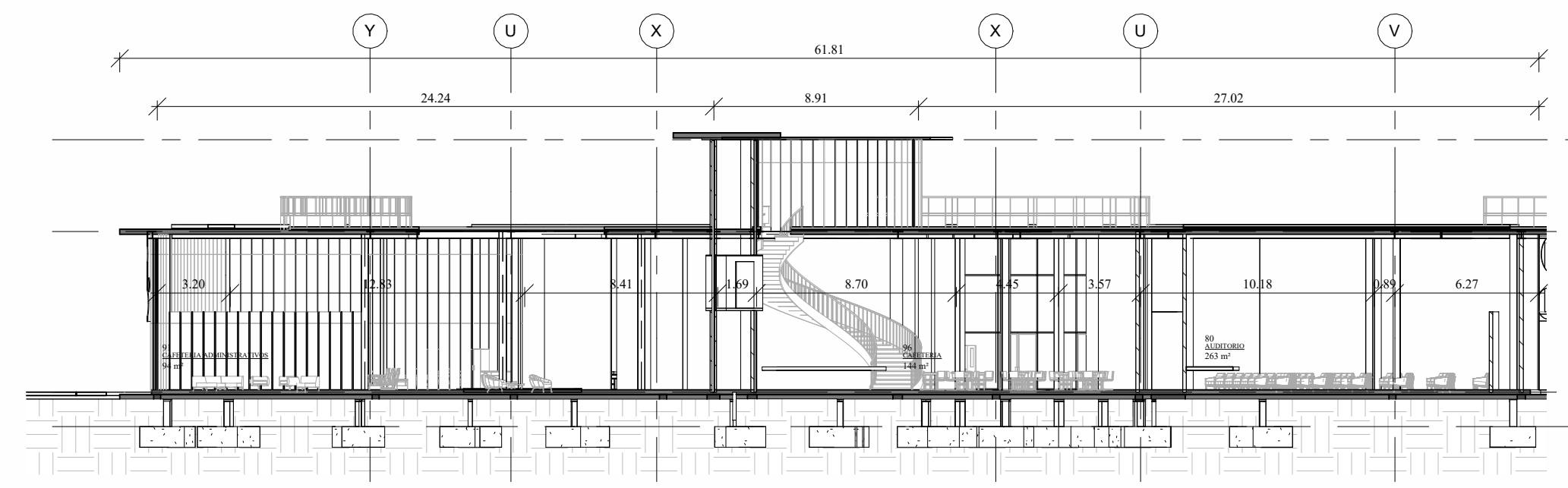
3 FACHADA 2 PRODUCCIÓN DE FERTILIZANTE
 1 : 200



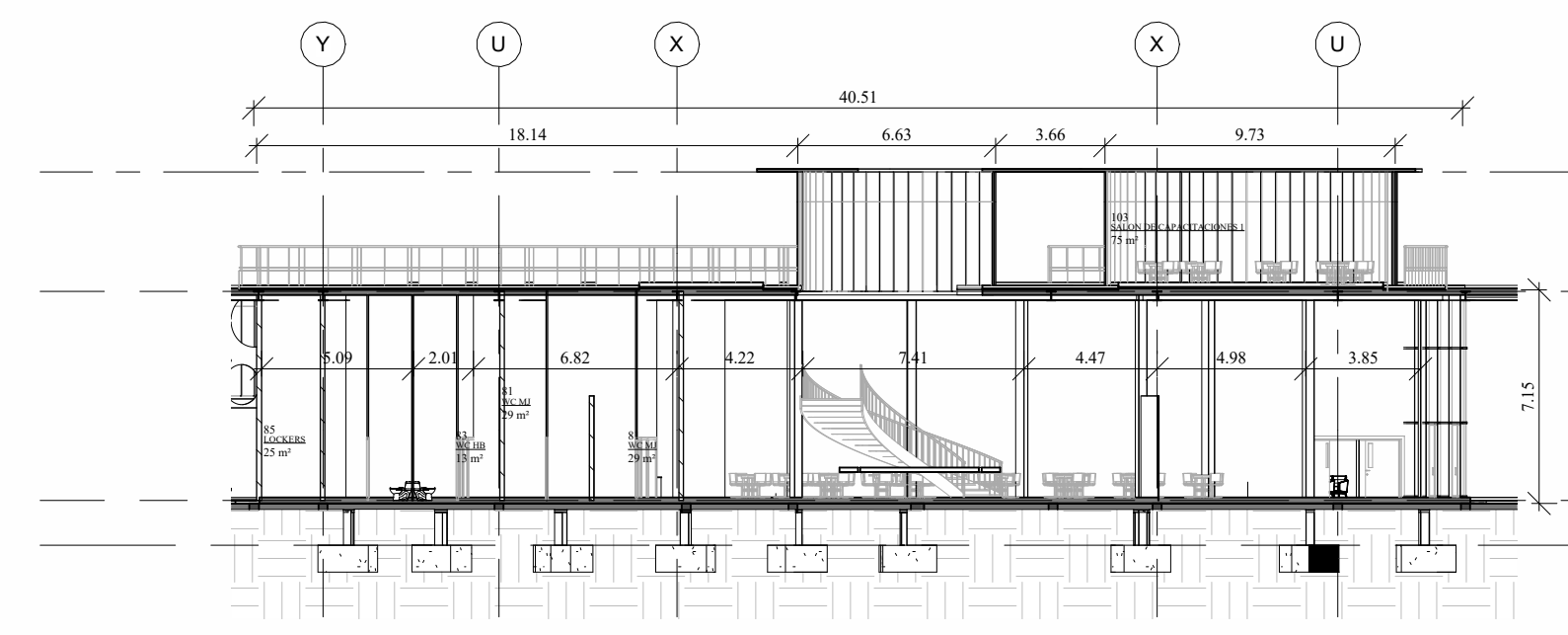
5 CORTE 2 PRODUCCIÓN DE FERTILIZANTE
 1 : 200



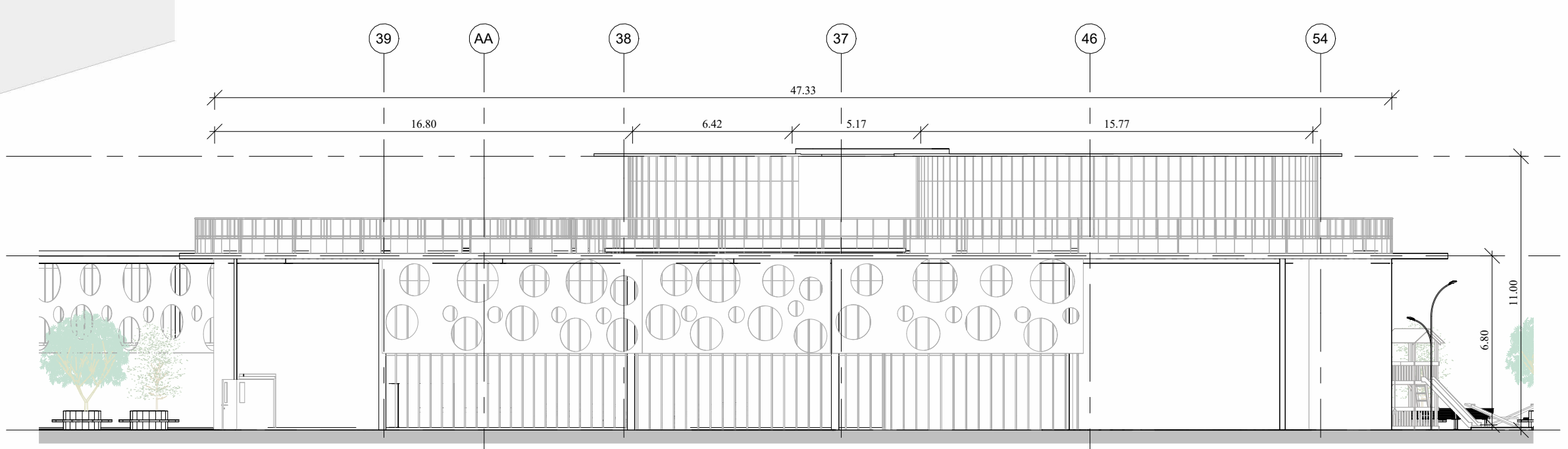
1 PLANTA PRIMER NIVEL ADMINISTRATIVO
1 : 300



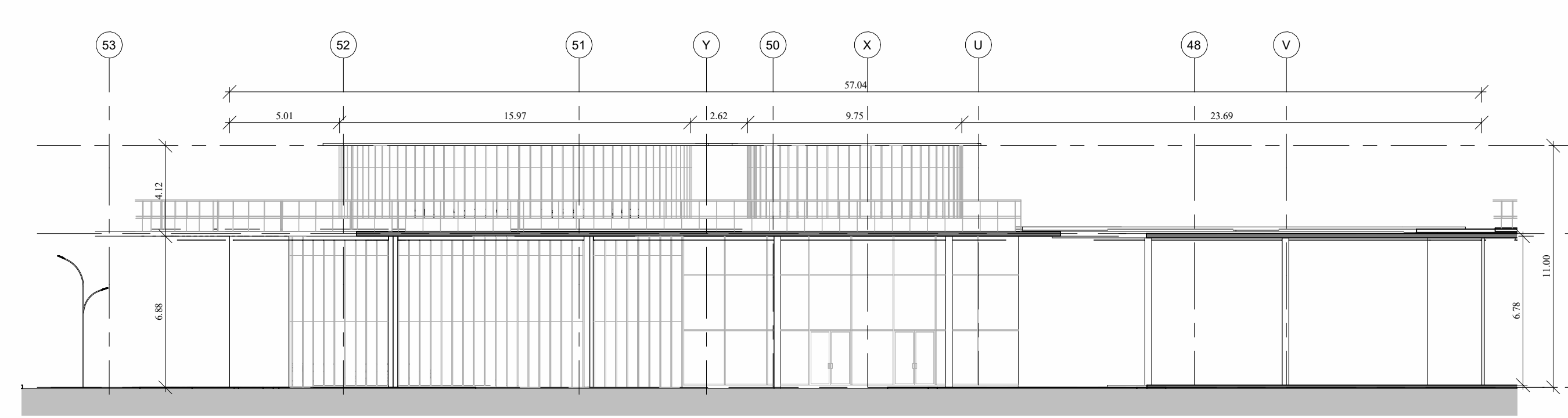
2 CORTE 1 ADMINISTRATIVA
1 : 250



3 CORTE 2 ADMINISTRATIVA
1 : 250



4 FACHADA 1 ADMINISTRATIVO
1 : 200



5 FACHADA 2 ADMINISTRATIVO
1 : 200

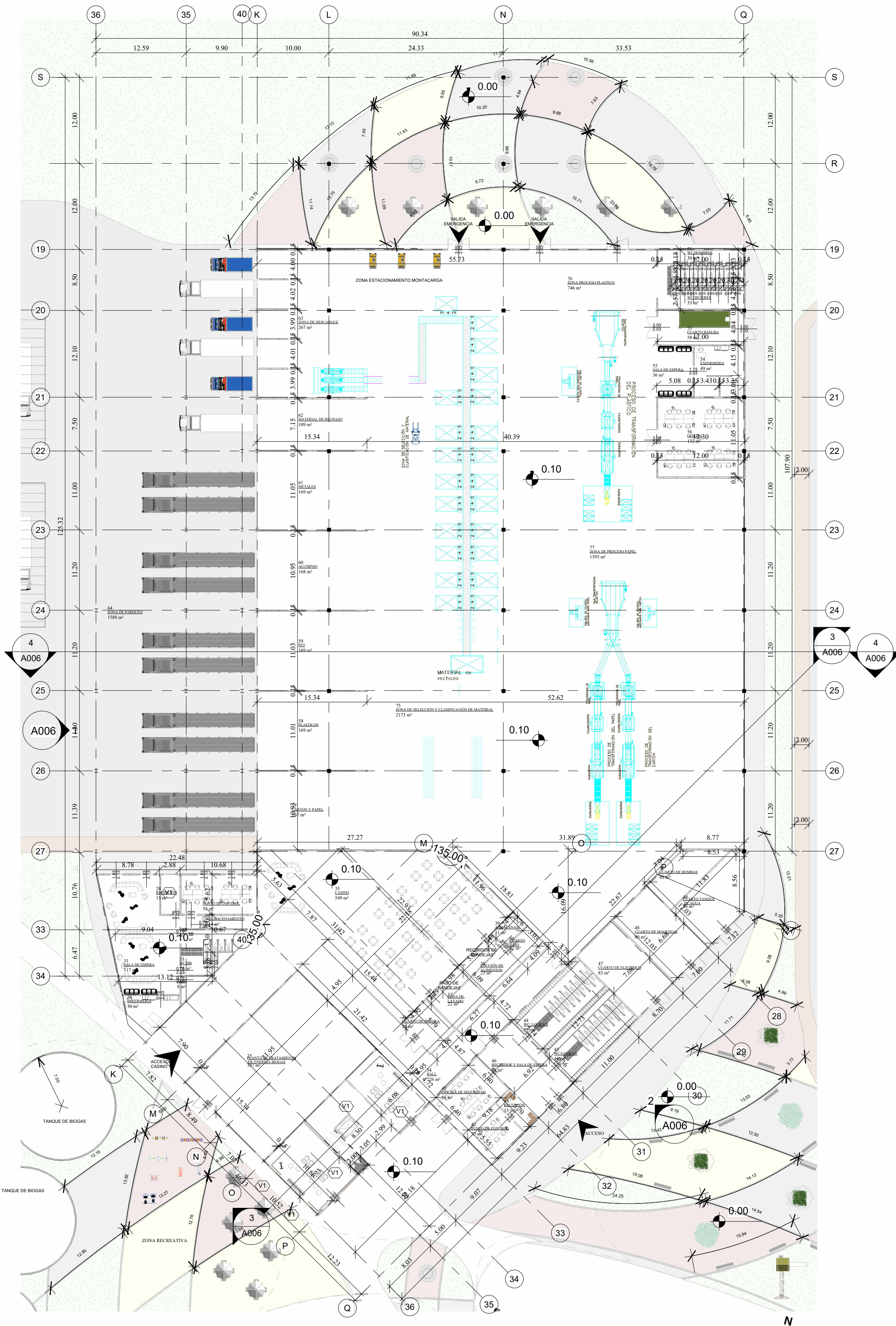
CUBIERTA 11.00
SEGUNDO NIVEL 7.00
PLANTA PRIMER NIVEL 0.00
CIMENTACIÓN -1.50

CUBIERTA 11.00
SEGUNDO NIVEL 7.00
PLANTA PRIMER NIVEL 0.00
CIMENTACIÓN -1.50

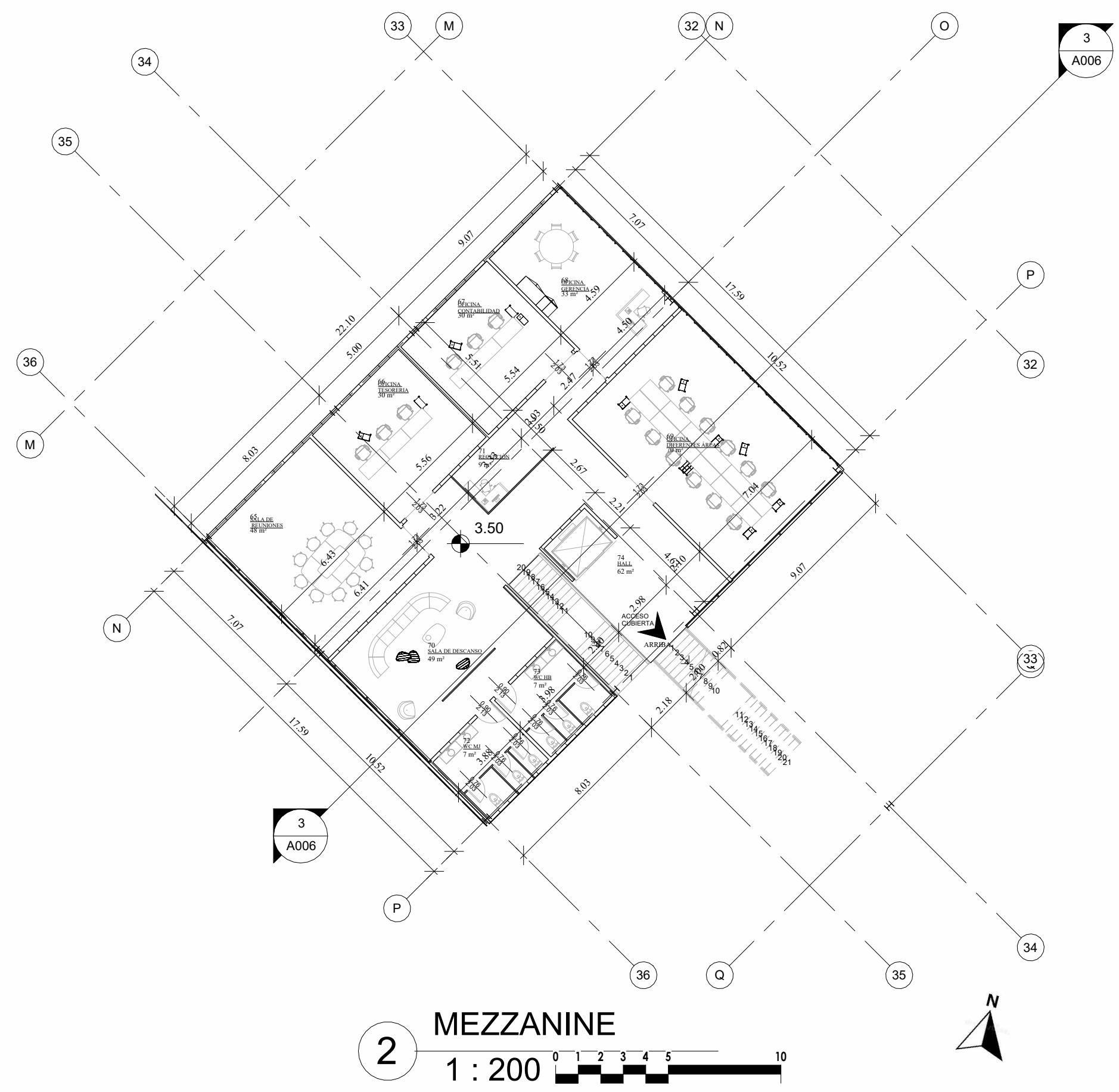
CUBIERTA 11.00
SEGUNDO NIVEL 7.00
PLANTA PRIMER NIVEL 0.00

CUBIERTA 11.00
SEGUNDO NIVEL 7.00
PLANTA PRIMER NIVEL 0.00

DE: A004	A004
PLANCHAS: A004	PLANO N.º: A004
<p>FACULTAD DE ARQUITECTURA</p> <p>PROYECTO DE GRADO</p>	
<p>PROYECTO:</p> <p>SORE - PLANTA DE TRATAMIENTO DE RESIDUOS SOLIDOS</p> <p>BOGOTÁ 2024</p>	
<p>CONVENCIONES:</p> <ul style="list-style-type: none"> (X) EJES (●) NIVELES (▨) MUROS (▧) CORTE TIERRA (▩) ADOQUIN (□) COLUMNAS EN CONCRETO (I) COLUMNAS EN IPE 	
<p>CURSO:</p> <p>OPCIÓN DE ÉNFASIS GRUPO 12</p>	
<p>CONTIENE:</p> <ul style="list-style-type: none"> -PLANTA PRIMER NIVEL ADMINISTRATIVO -FACHADA 1 ADMINISTRATIVO -FACHADA 2 ADMINISTRATIVO -CORTE 1 ADMINISTRATIVO -CORTE 2 ADMINISTRATIVO 	
<p>OBSERVACIONES</p>	
<p>NOMBRE DEL PLANO:</p> <p>ADMINISTRATIVO</p>	
<p>ESCALA</p> <p>INDICADA</p>	<p>FECHA:</p> <p>MAYO 27 DE 2024</p>
<p>DIBUJÓ Y ELABORÓ:</p> <p>ANDREA CATALINA GERENAS GONZALEZ</p>	
<p>NOMBRE ARCHIVO DIGITAL:</p> <p>PROYECTO DE GRADO - SORE</p>	
<p>PLANO N.º:</p> <p>A004</p>	<p>PLANCHAS: A004</p> <p>DE: A009</p>



1 PLANTA PRIMER NIVEL BODEGA RECICLAJE
 1 : 425



2 MEZZANINE
 1 : 200

DE: A005
 PLANCHA: A005



FACULTAD DE ARQUITECTURA
 PROYECTO DE GRADO

PROYECTO:
SORE - PLANTA DE TRATAMIENTO DE RESIDUOS SOLIDOS
 BOGOTÁ 2024

- CONVENCIONES:
- (X) EJES
 - (●) NIVELES
 - [Hatched Box] MUROS
 - [Staircase Symbol] CORTE TIERRA
 - [Cross-hatched Box] ADOQUIN
 - [Square Box] COLUMNAS EN CONCRETO
 - [I-Beam Symbol] COLUMNAS EN IPE

CURSO:
OPCIÓN DE ÉNFASIS GRUPO 12

CONTIENE:
 -PLANTA PRIMER NIVEL BODEGA RECICLAJE
 -PLANTA SEGUNDO NIVEL BODEGA RECICLAJE

OBSERVACIONES

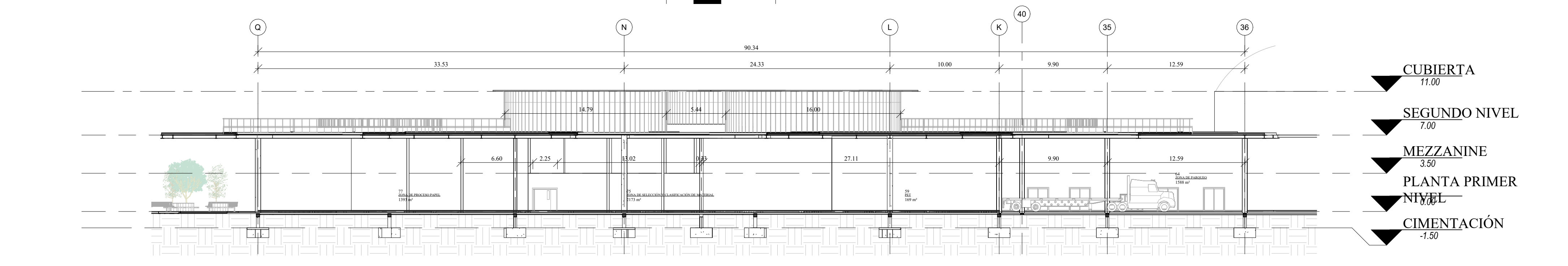
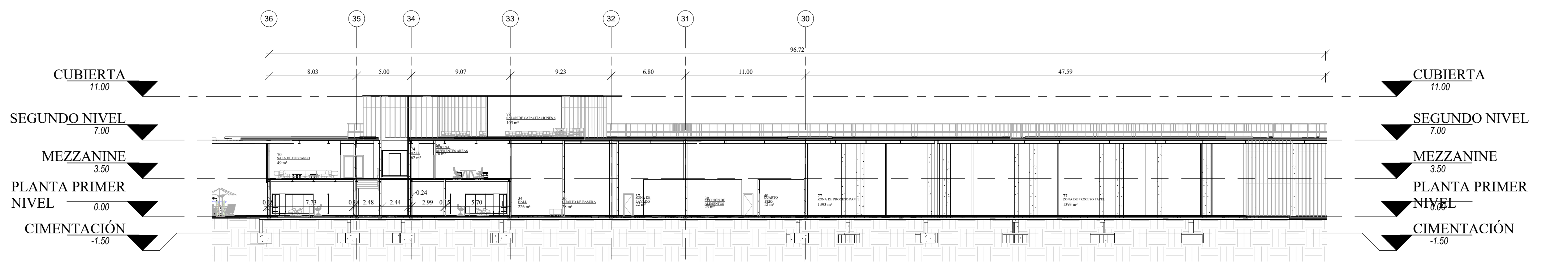
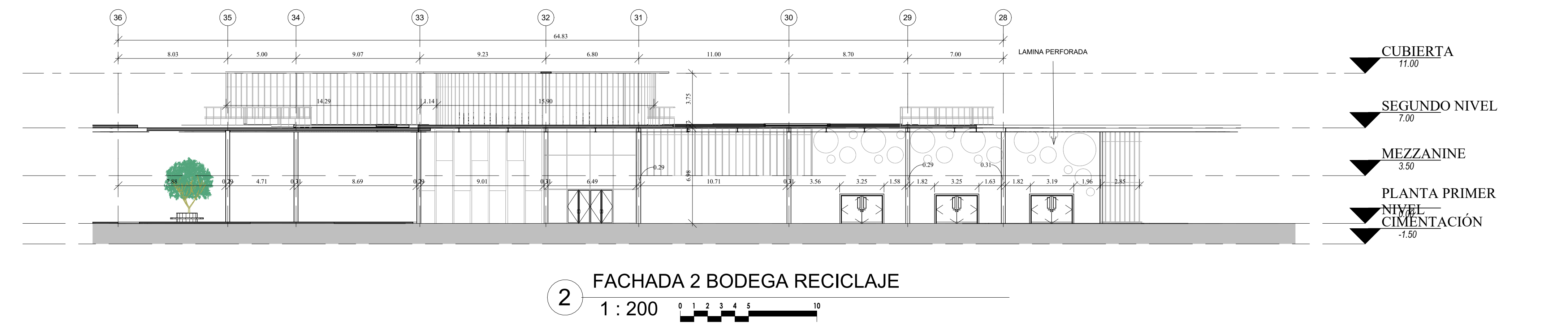
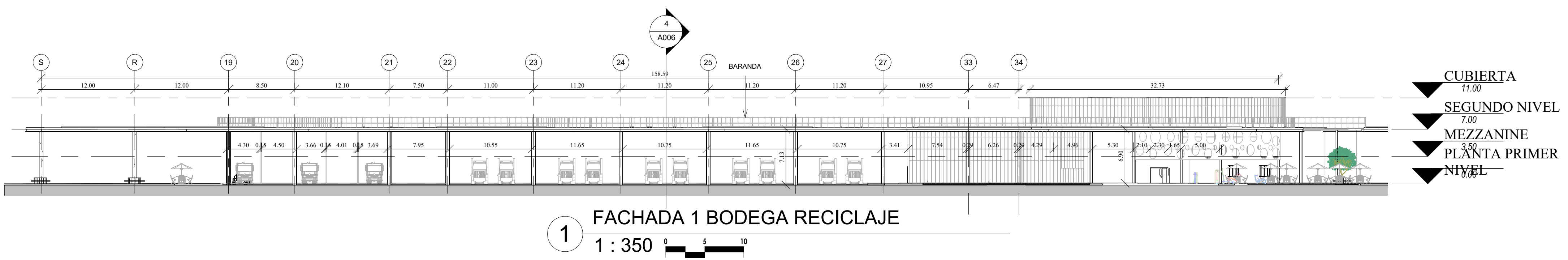
NOMBRE DEL PLANO:
 BODEGA RECICLAJE

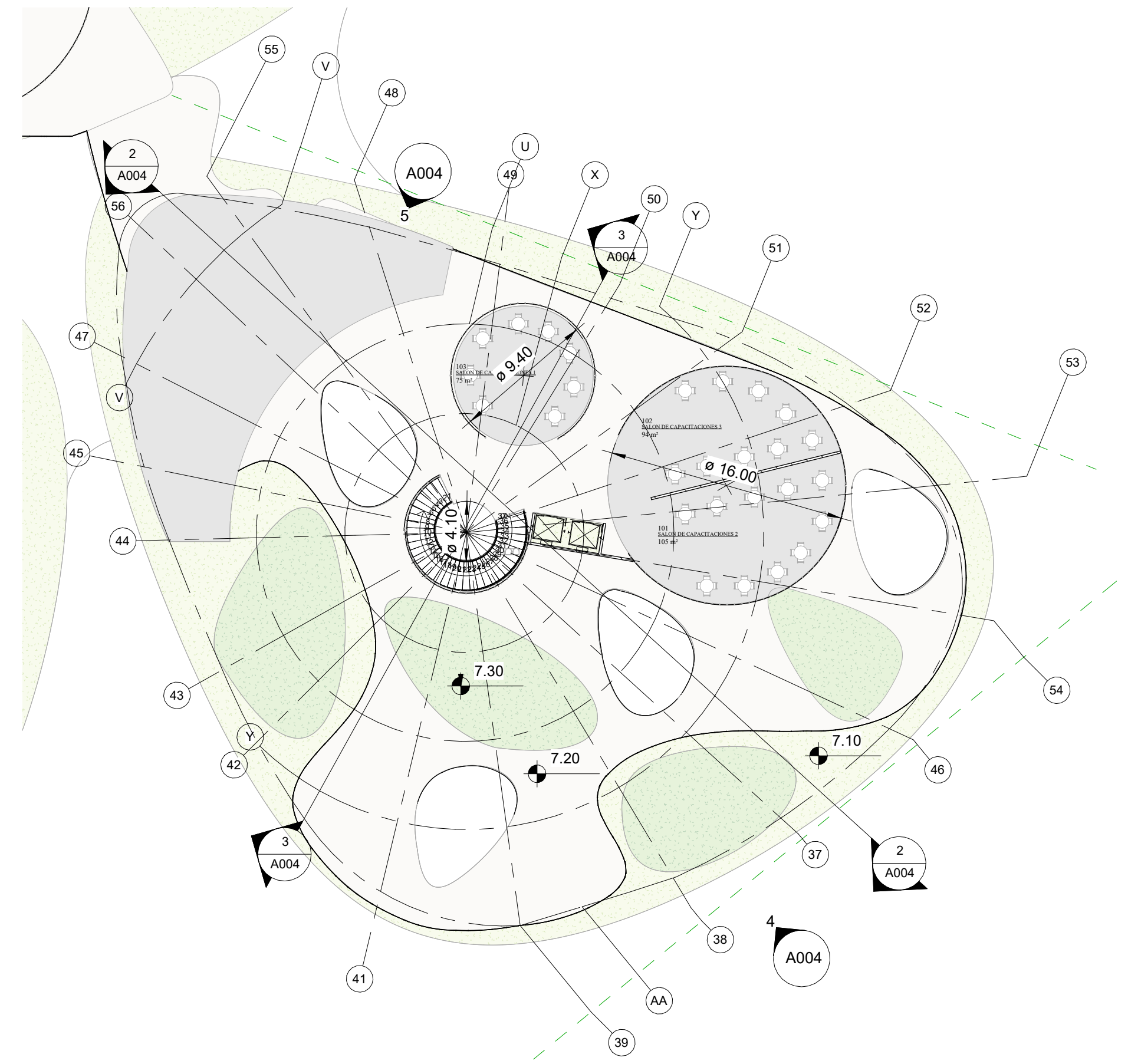
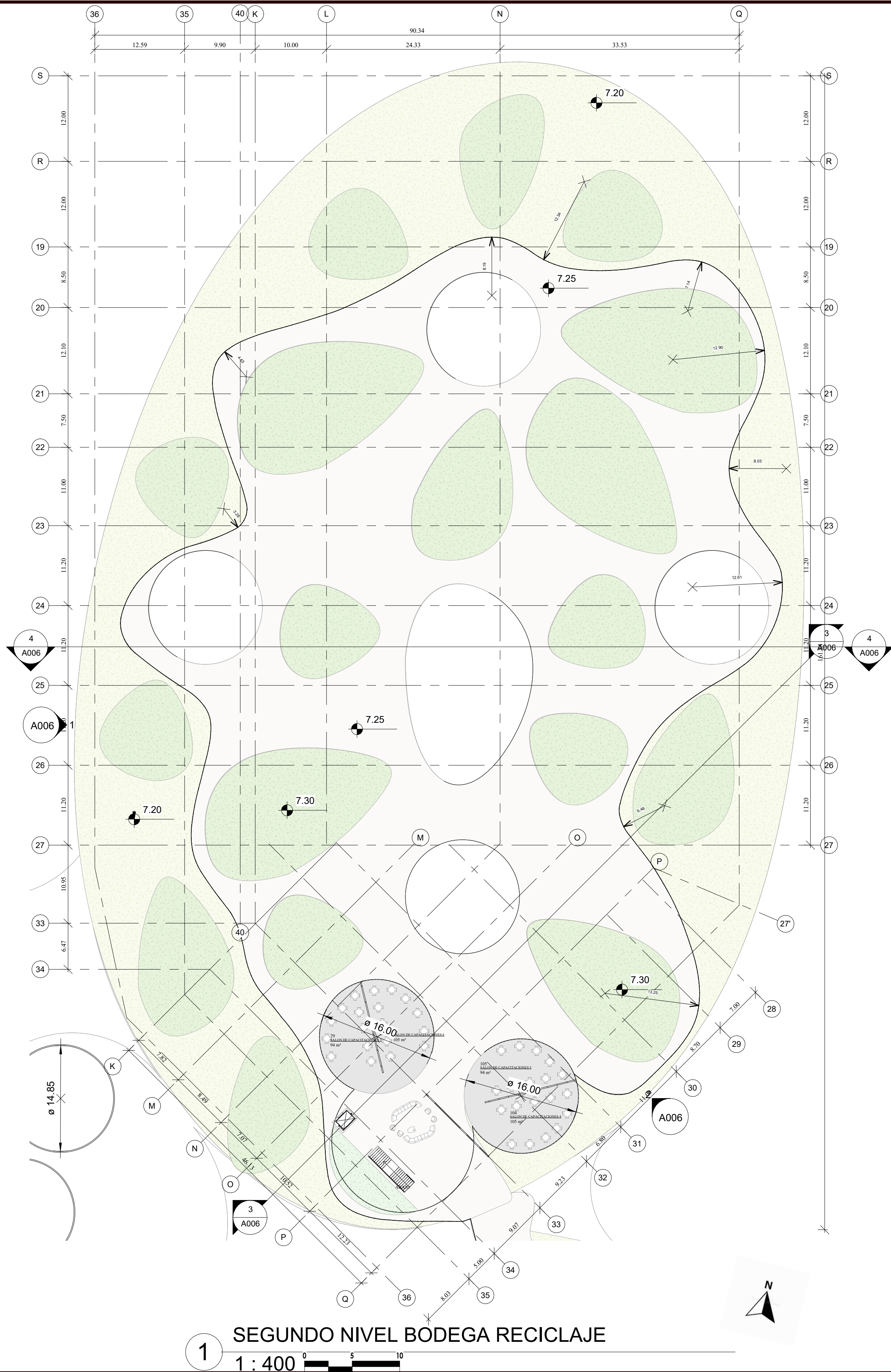
ESCALA INDICADA: MAYO 27 DE 2024

DIBUJÓ Y ELABORÓ:
 ANDREA CATALINA GERENAS GONZALEZ

NOMBRE ARCHIVO DIGITAL:
 PROYECTO DE GRADO - SORE

PLANO N°: A005
 DE: A009





FACULTAD DE ARQUITECTURA
PROYECTO DE GRADO

PROYECTO:
SORE - PLANTA DE TRATAMIENTO DE RESIDUOS SOLIDOS
BOGOTÁ 2024

- CONVENCIONES:
- X EJES
 - NIVELES
 - ▨ MUROS
 - ▩ CORTE TIERRA
 - ▤ ADOQUIN
 - COLUMNAS EN CONCRETO
 - ⊥ COLUMNAS EN IPE

CURSO:
OPCIÓN DE ÉNFASIS GRUPO 12

CONTIENE:
-PLANTA SEGUNDO NIVEL BODEGA RECICLAJE
-PLANTA SEGUNDO NIVEL ADMINISTRATIVO

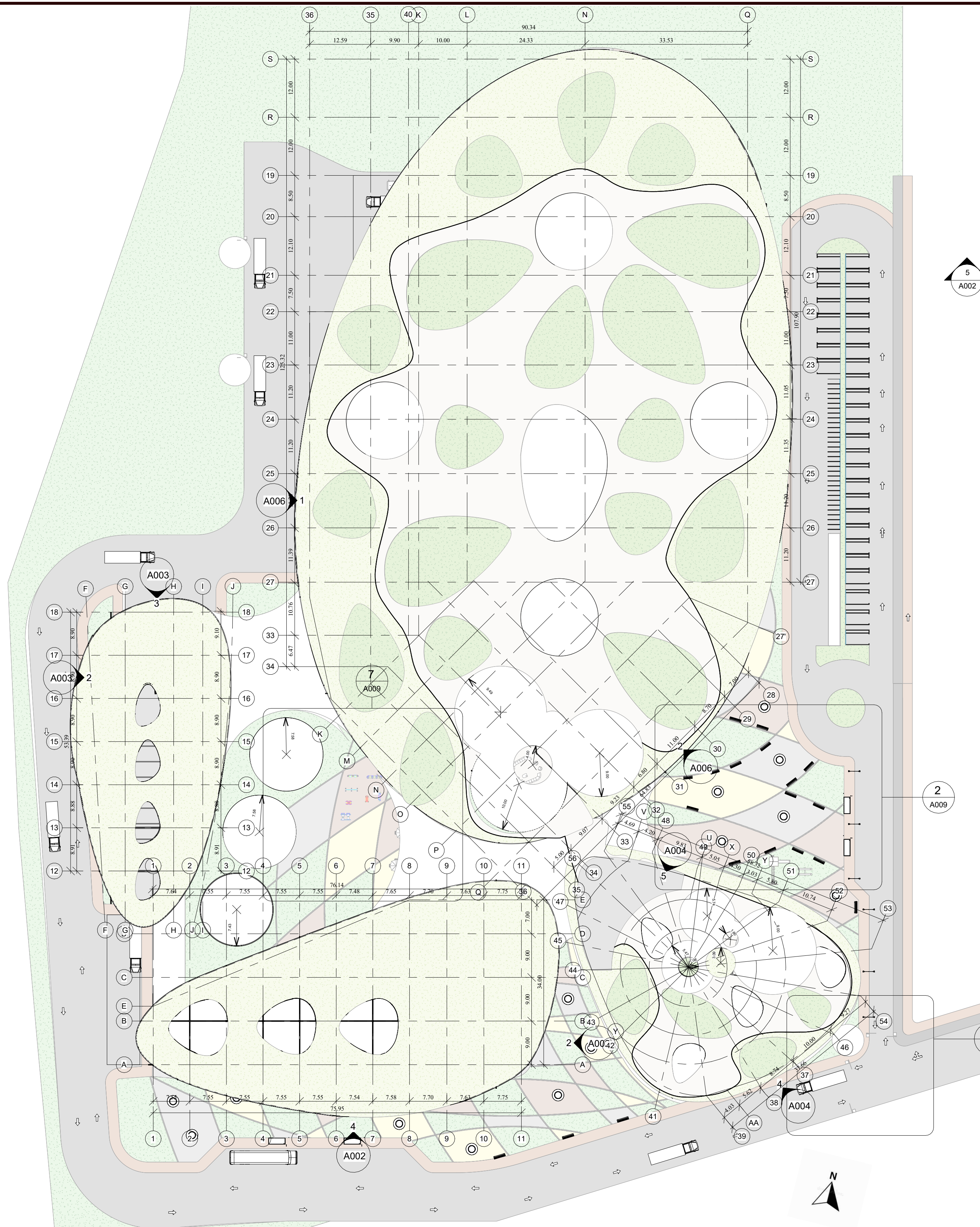
OBSERVACIONES

NOMBRE DEL PLANO:
SEGUNDO NIVEL

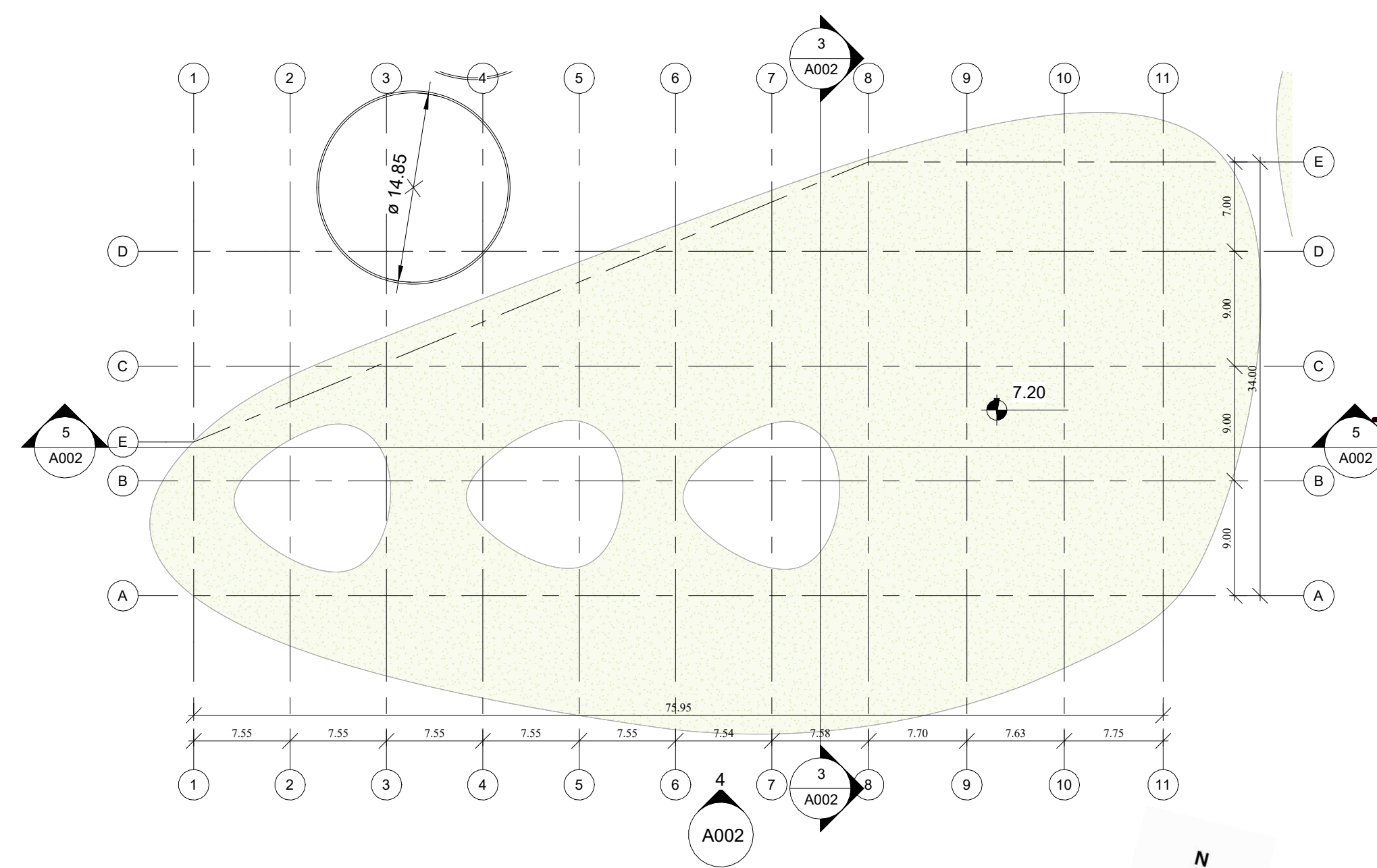
ESCALA INDICADA
FECHA: MAYO 27 DE 2024

DIBUJÓ Y ELABORÓ:
ANDREA CATALINA GERENAS GONZALEZ

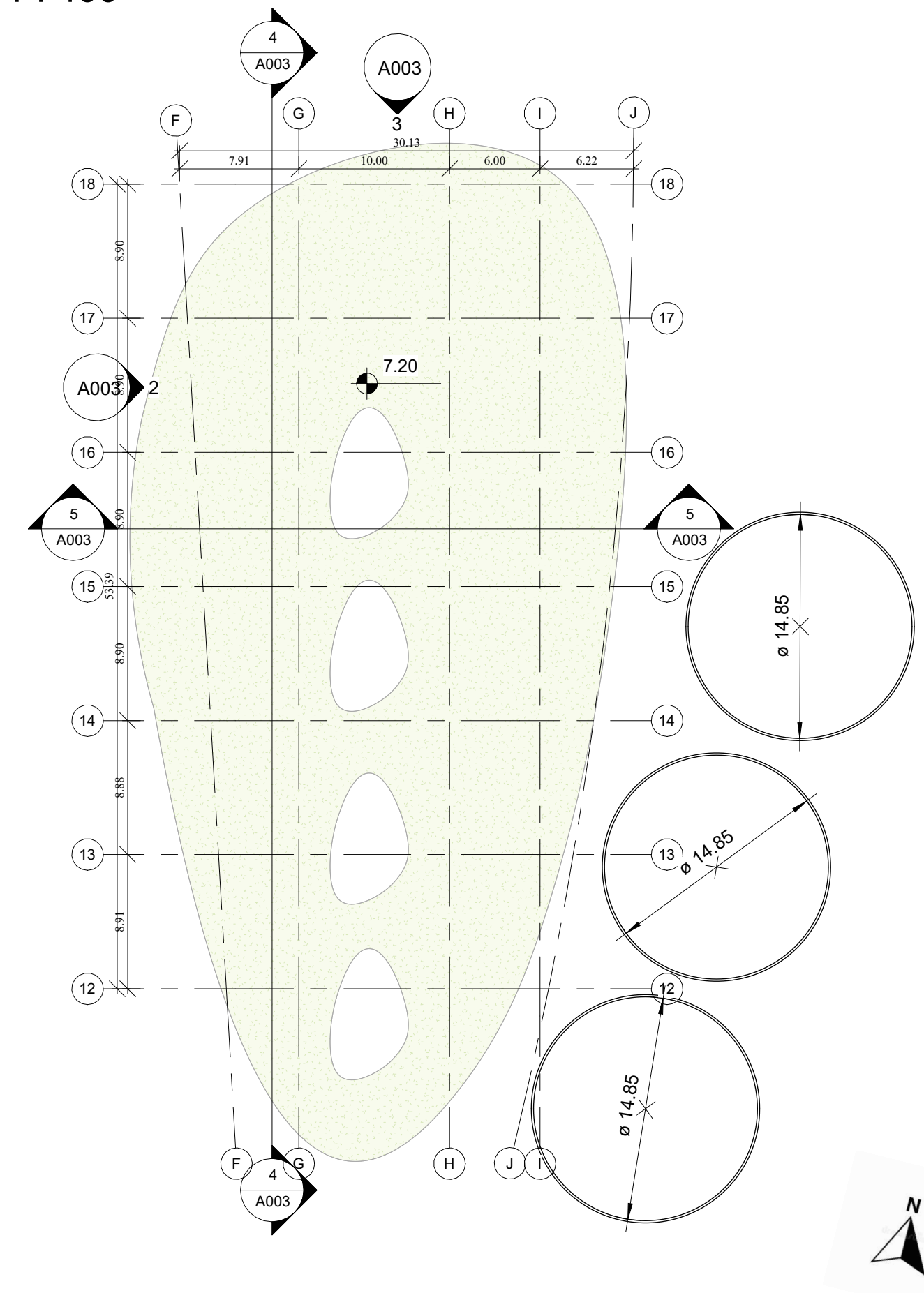
NOMBRE ARCHIVO DIGITAL:
PROYECTO DE GRADO - SORE



1 PLANTA GENERAL DE CUBIERTA
1 : 550



2 CUBIERTA PRODUCCIÓN DE FERTILIZANTE
1 : 400



3 CUBIERTA BODEGA COMPOSTAJE Y BIOGAS
1 : 350

CONVENCIONES:

	EJES
	NIVELES
	MUROS
	CORTE TIERRA
	ADOQUIN
	COLUMNAS EN CONCRETO
	COLUMNAS EN IPE

CURSO:
OPCIÓN DE ÉNFASIS GRUPO 12

CONTIENE:
-PLANTA GENERAL CUBIERTA
-PLANTA CUBIERTA PRODUCCIÓN DE FERTILIZANTE
- PLANTA DE CUBIERTA BODEGA Y COMPOSTAJE

OBSERVACIONES

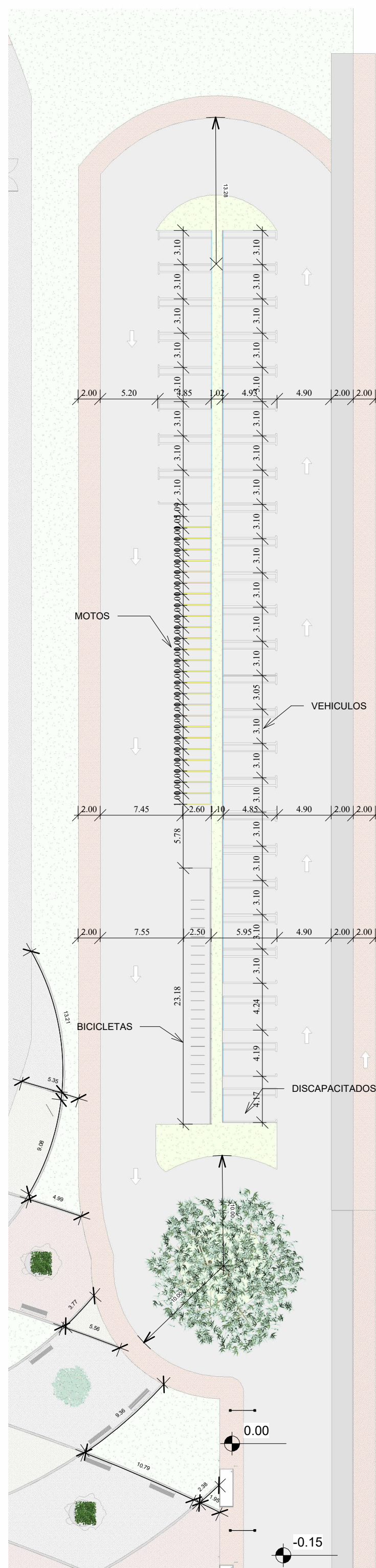
NOMBRE DEL PLANO:
PLANTA DE CUBIERTA

ESCALA INDICADA: MAYO 27 DE 2024

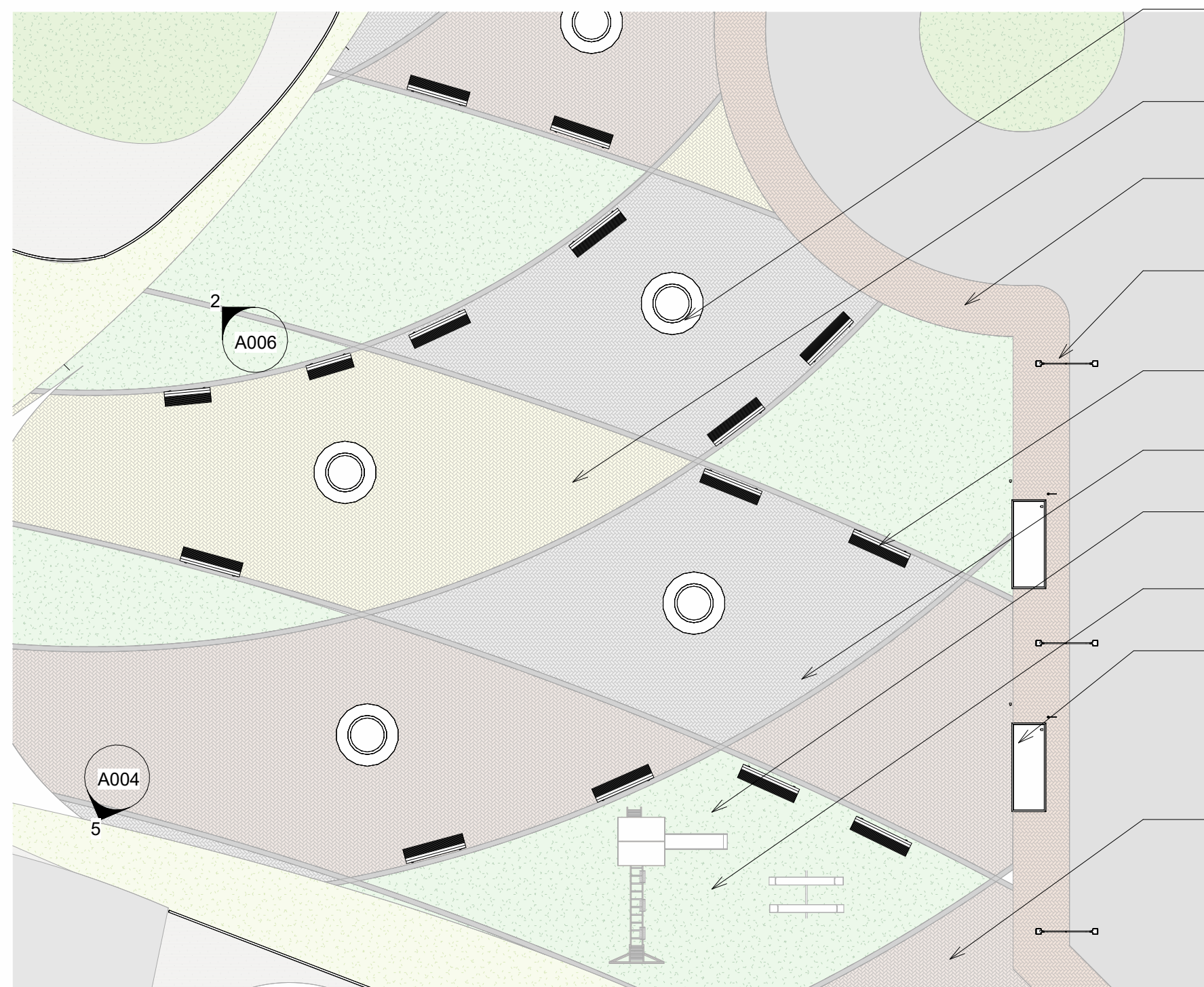
DIBUJÓ Y ELABORÓ:
ANDREA CATALINA GERENAS GONZALEZ

NOMBRE ARCHIVO DIGITAL:
PROYECTO DE GRADO - SORE

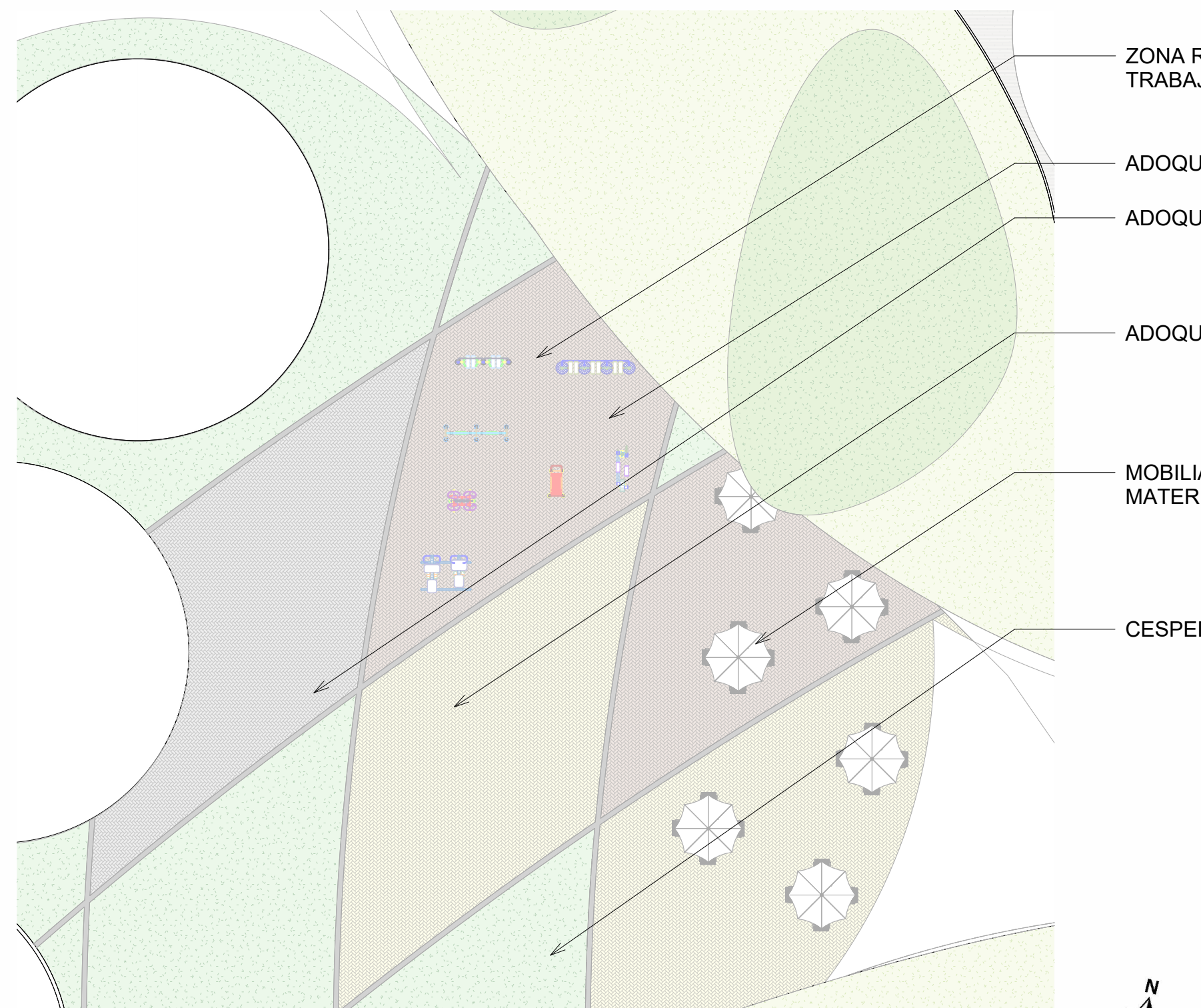
PARQUEADERO	CANTIDAD
DISCAPACITADOS	4
VEHICULOS	29
MOTOS	26
BICICLETAS	21



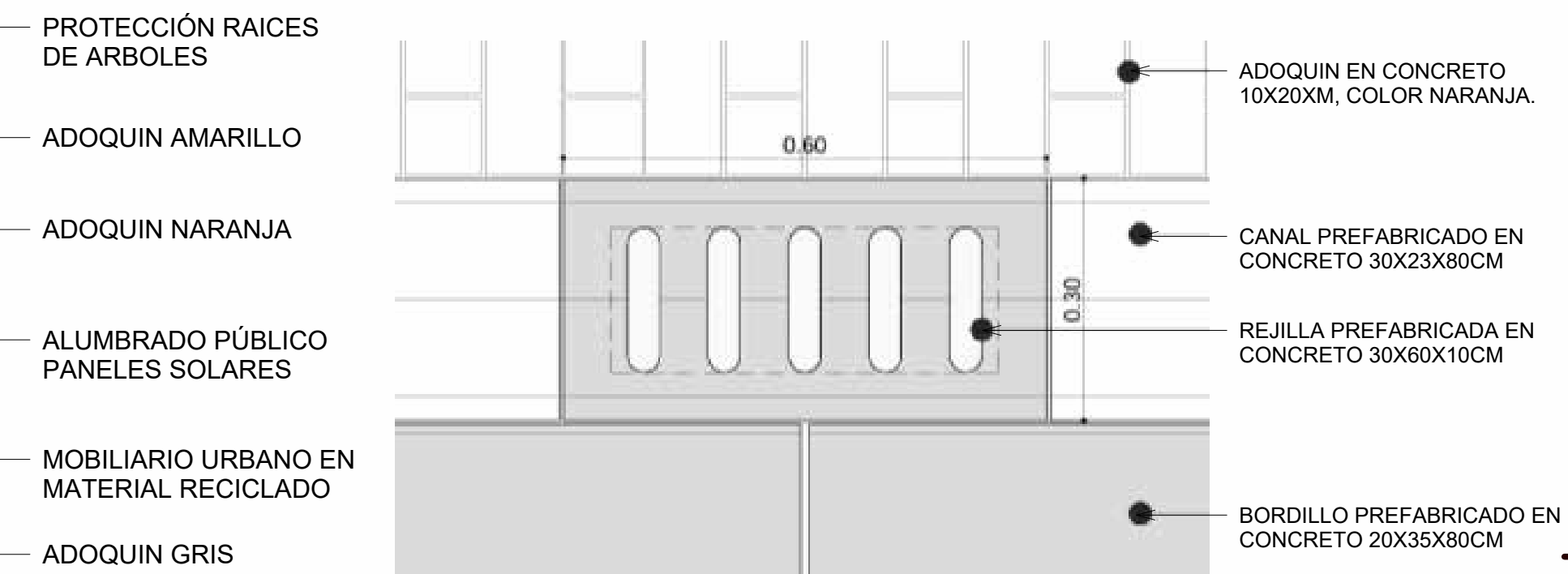
1 PARQUEADERO
1 : 350



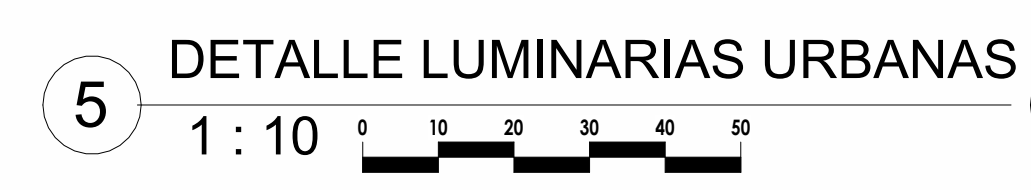
2 DETALLE ESPACIO PÚBLICO
1 : 200



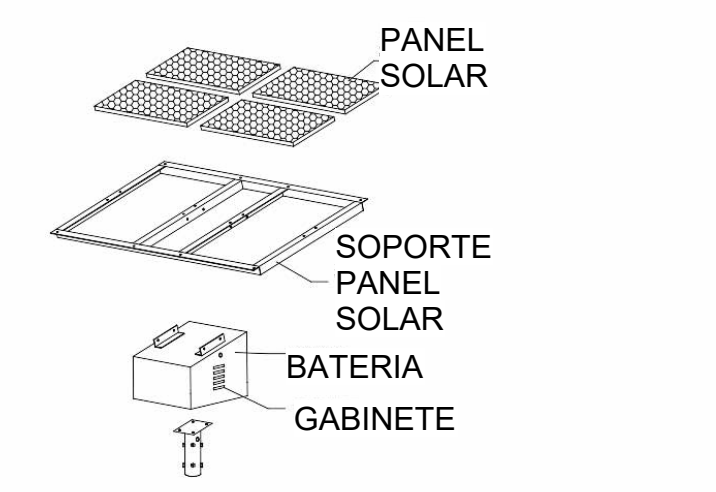
7 DETALLE ESPACIO PÚBLICO INTERNO
1 : 200



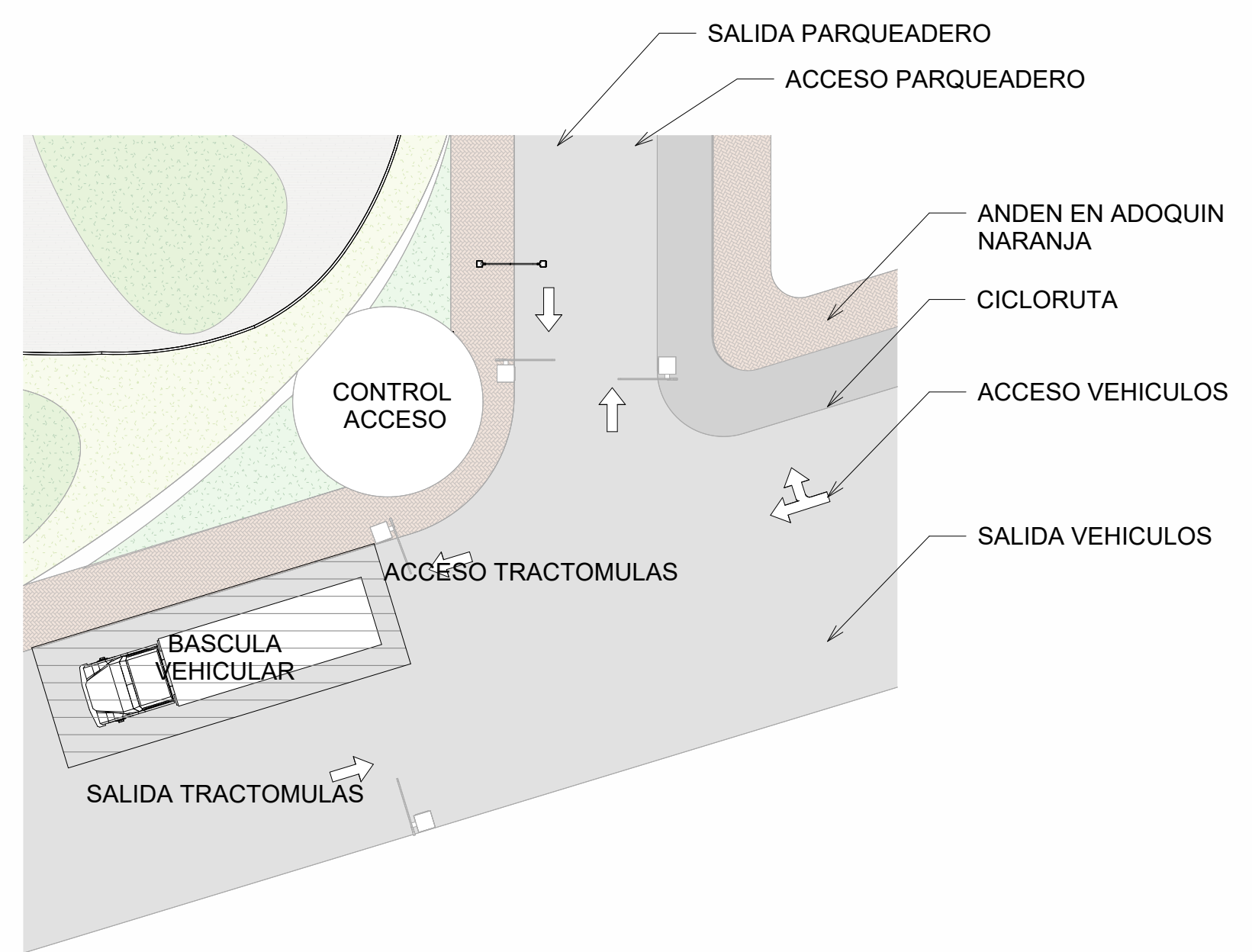
4 DETALLE DESAGUE
1 : 10



5 DETALLE LUMINARIAS URBANAS
1 : 10



6 DETALLE PANEL SOLAR
1 : 10



3 DETALLE ACCESO VEHICULAR Y PEATONAL
1 : 200

CONVENCIONES:

(X)	EJES
(●)	NIVELES
(▨)	MUROS
(▧)	CORTE TIERRA
(▩)	ADOQUIN
(□)	COLUMNAS EN CONCRETO
(I)	COLUMNAS EN IPE

CONTIENE:

- DETALLE PARQUEADERO
- DETALLE ESPACIO PÚBLICO
- DETALLE ESPACIO PÚBLICO CENTRAL
- DETALLE ACCESO VEHICULAR Y PEATONAL
- DETALLE DESAGUE ESPACIO PÚBLICO
- DETALLE LUMINARIAS URBANAS
- DETALLE PANEL SOLAR

OBSERVACIONES

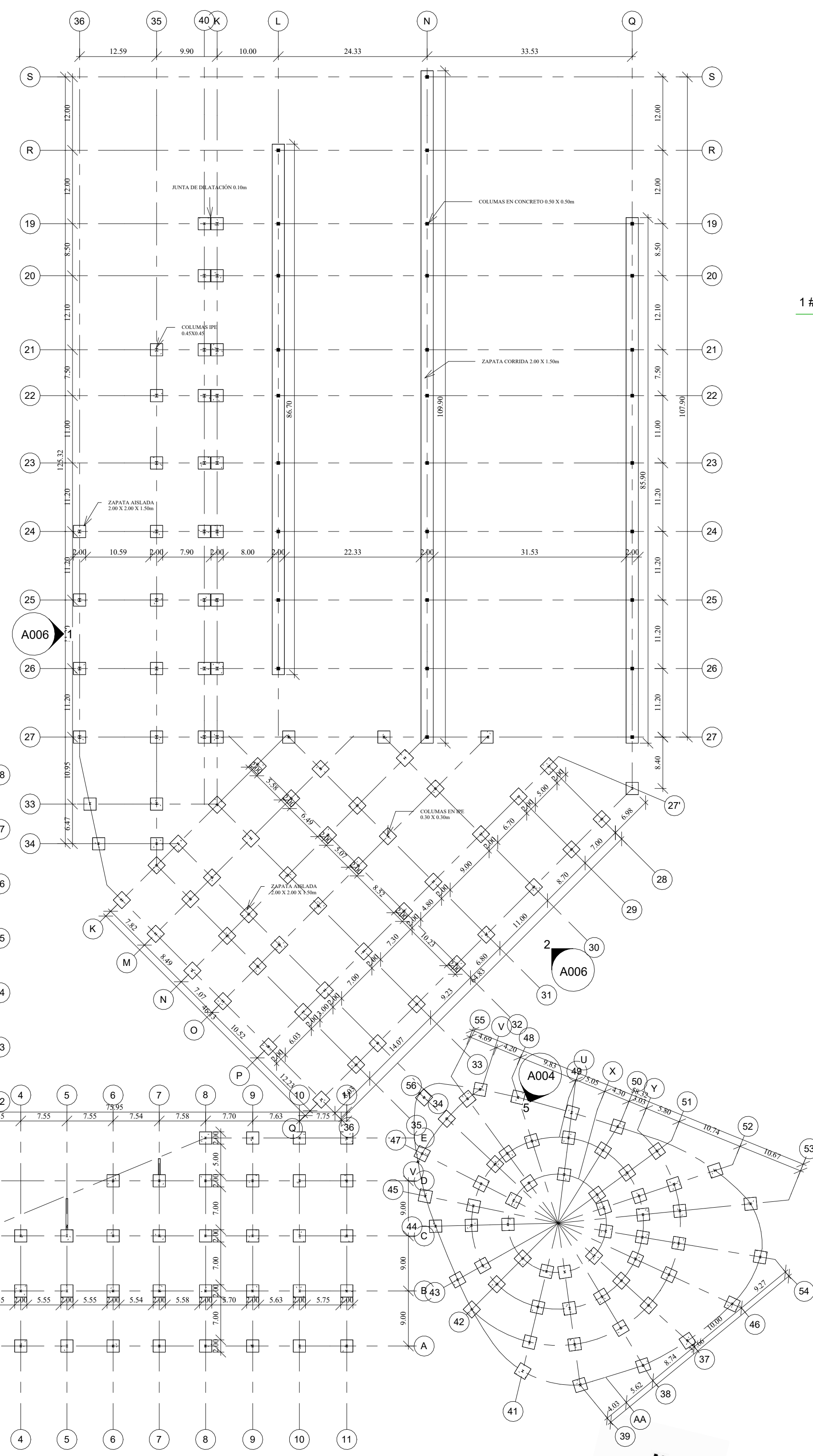
NOMBRE DEL PLANO:
DETALLES ESPACIO PÚBLICO

ESCALA INDICADA	FECHA: MAYO 27 DE 2024
-----------------	------------------------

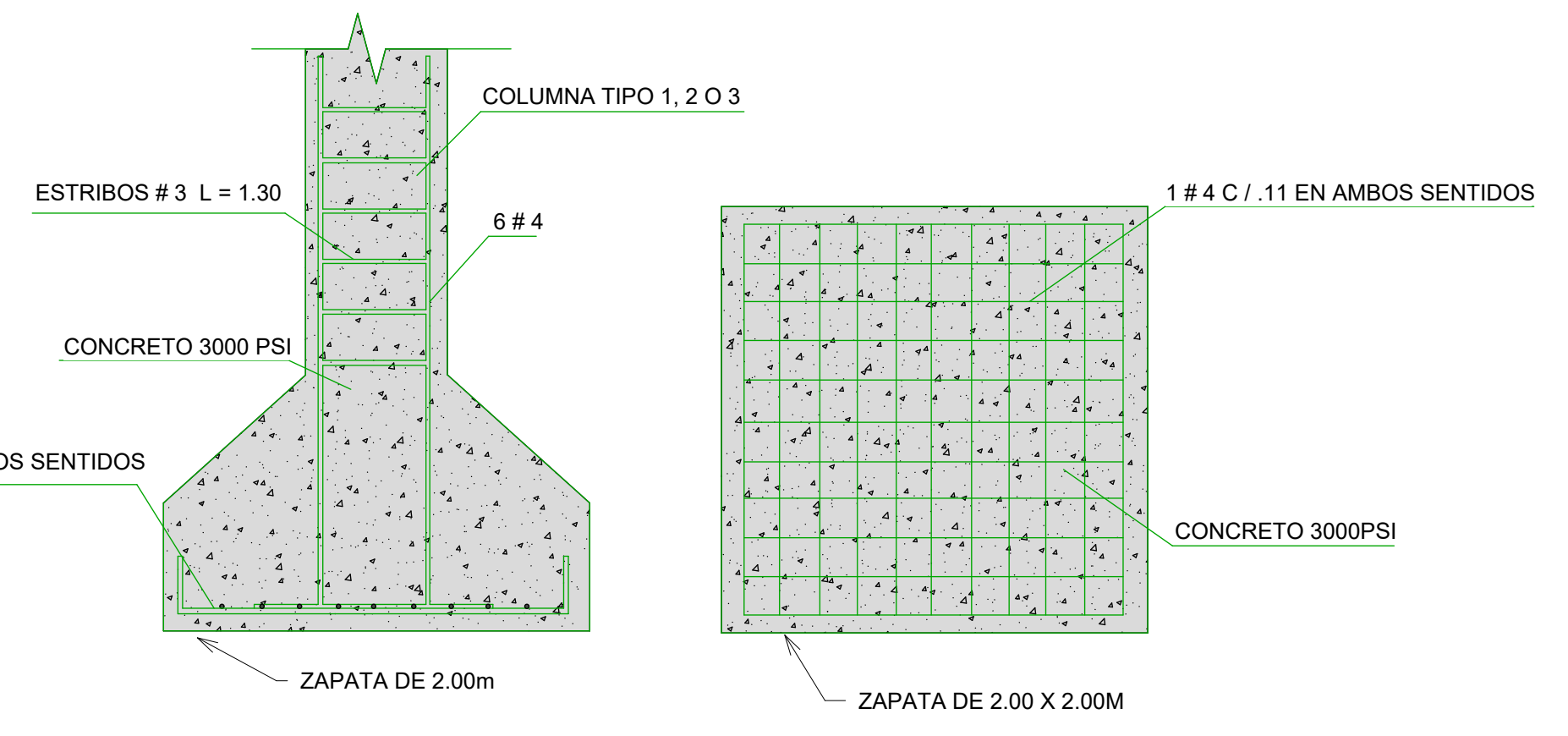
DIBUJÓ Y ELABORÓ:
ANDREA CATALINA GERENAS GONZALEZ

NOMBRE ARCHIVO DIGITAL:
PROYECTO DE GRADO - SORE

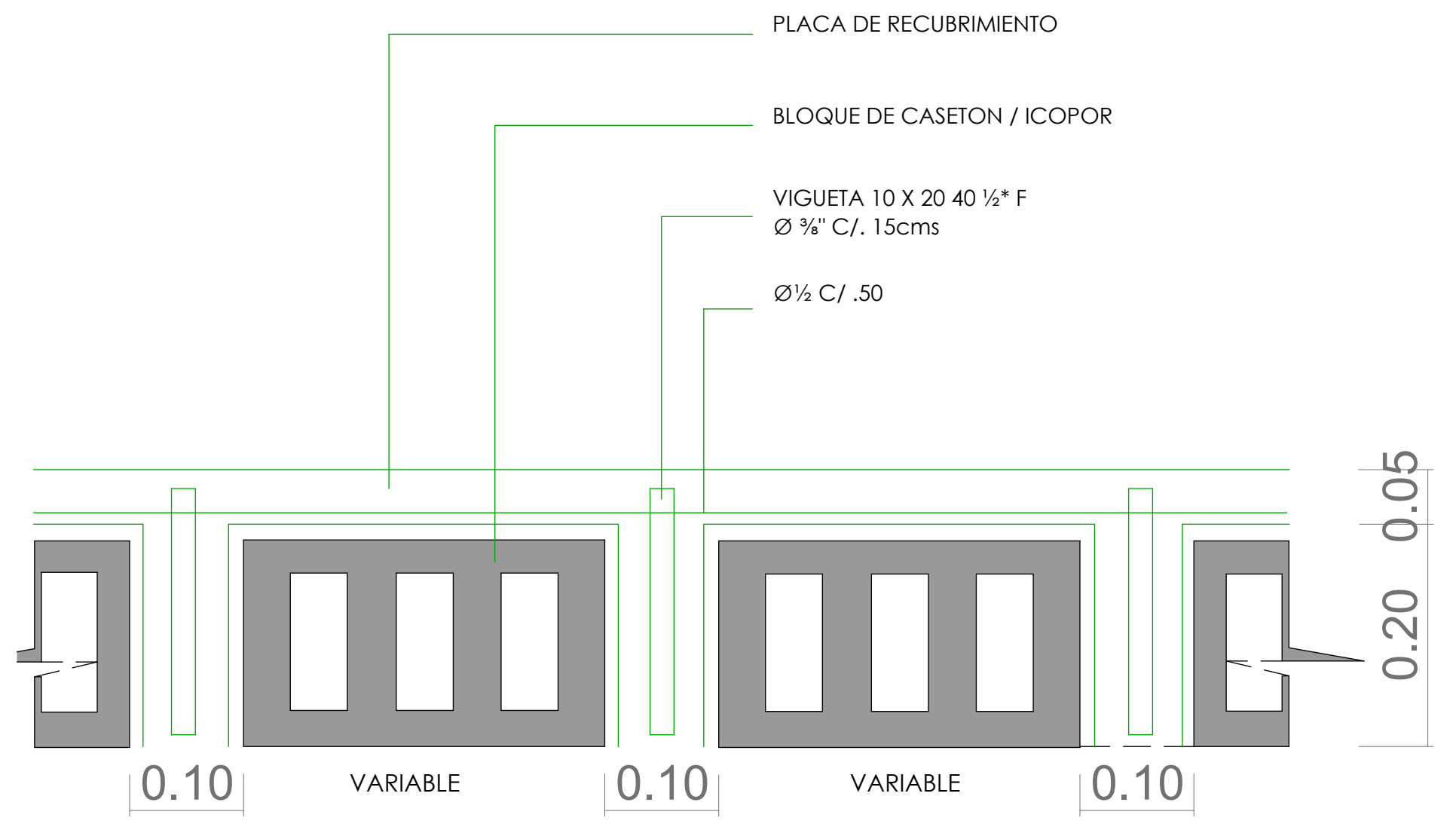
PLANO N°: A009	PLANCHAS: A009
DE: A009	



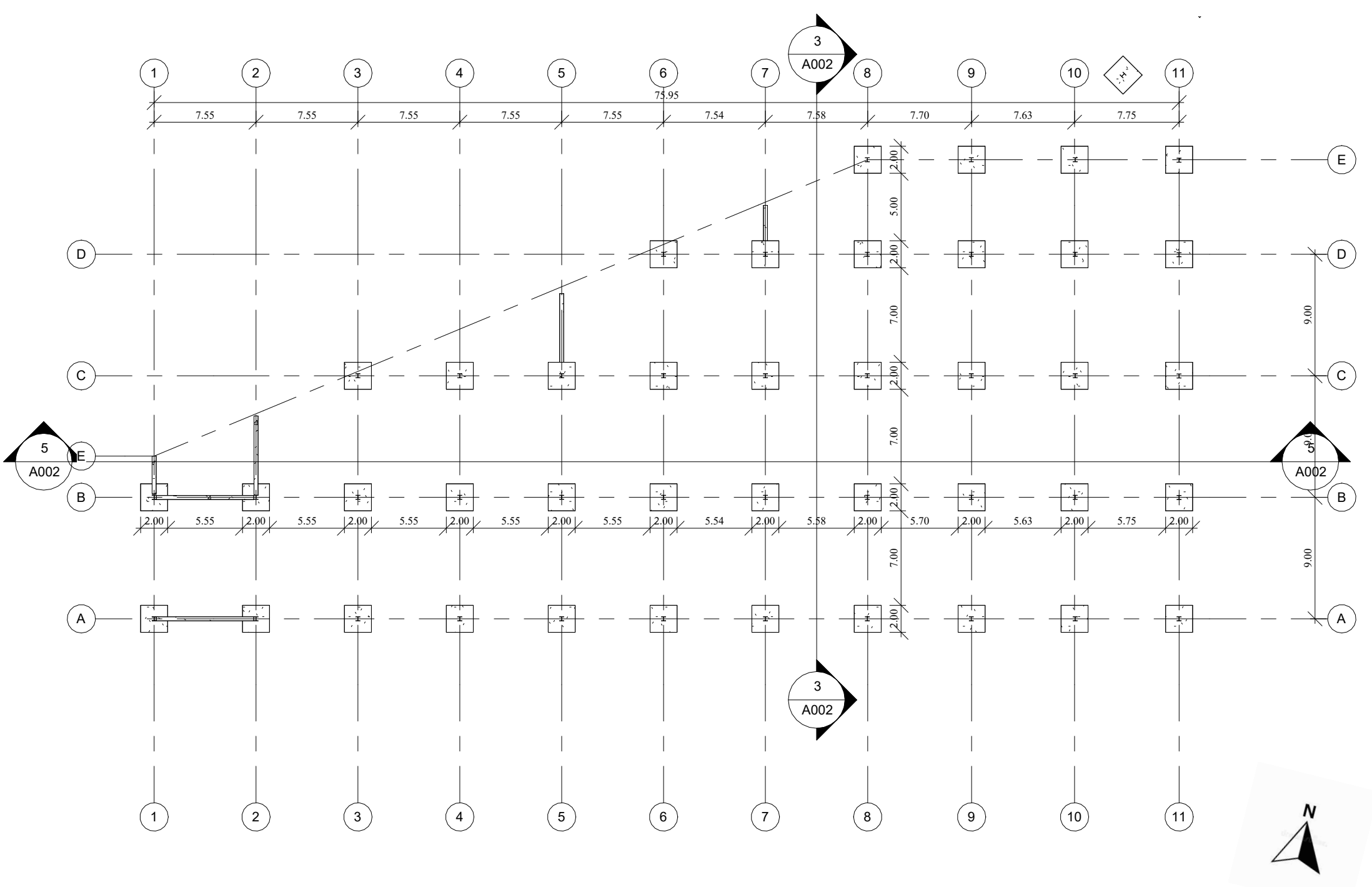
1 CIMENTACIÓN
 1 : 550



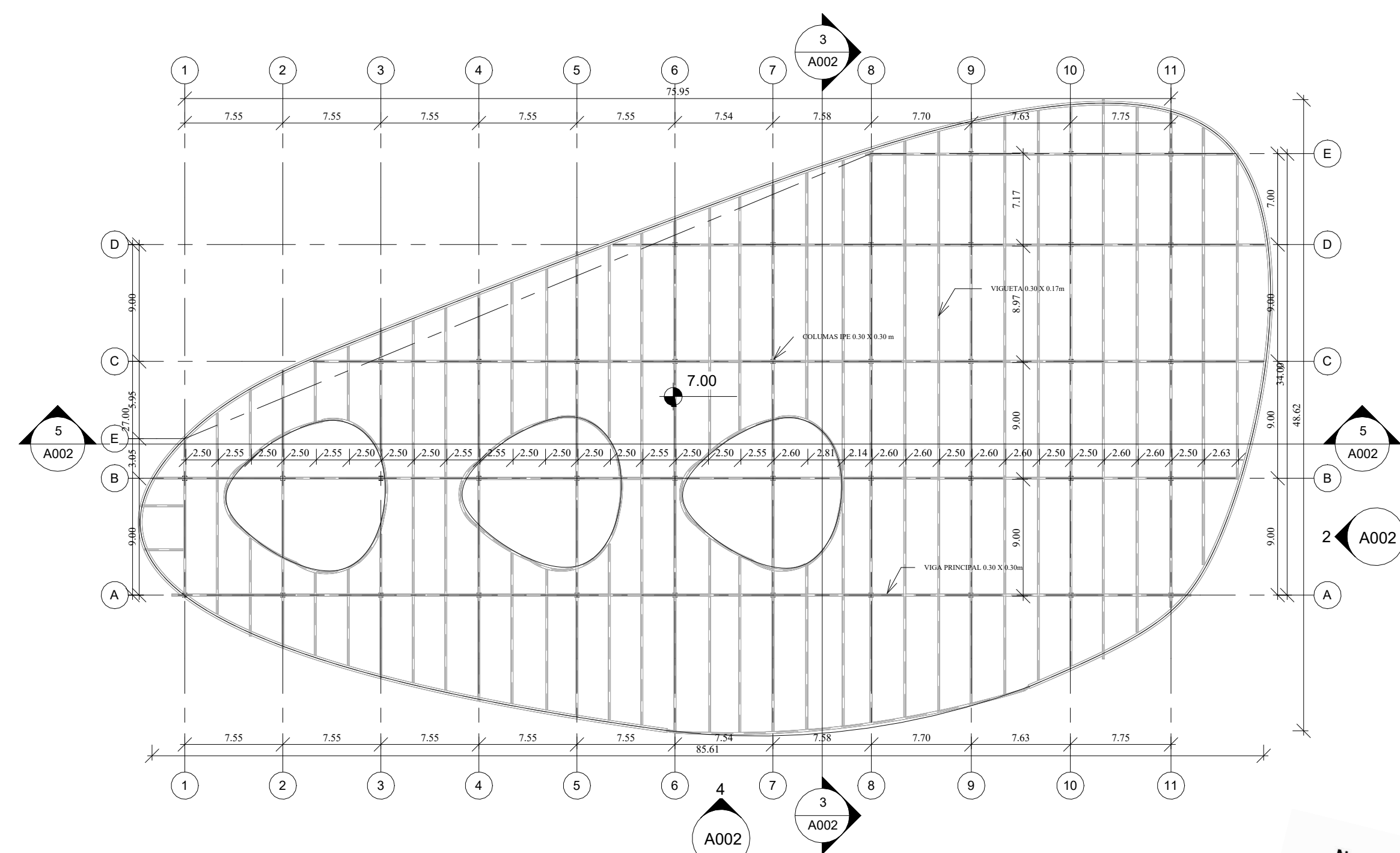
2 DETALLE ZAPATA
 1 : 15



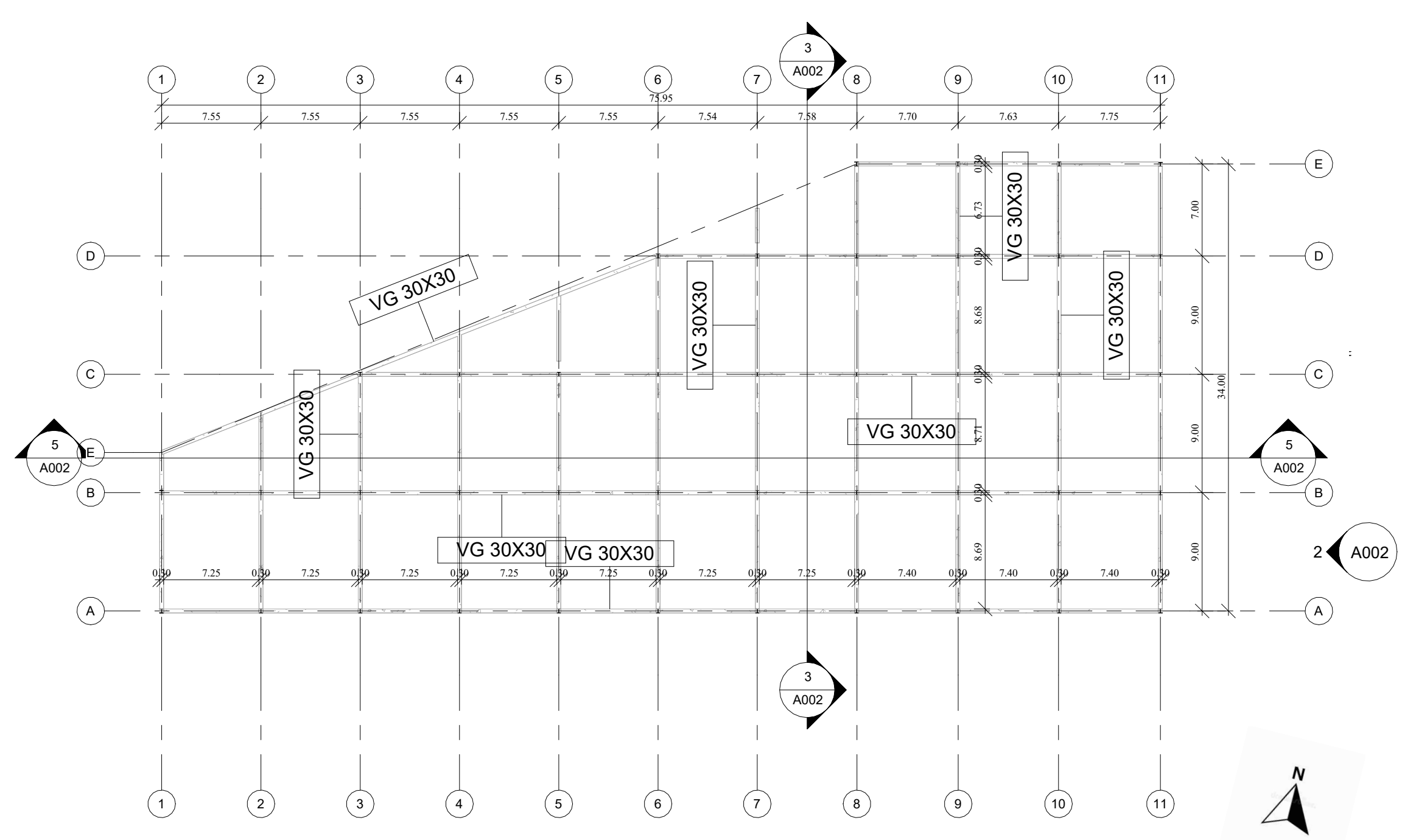
3 DETALLE ENTREPISO
 1 : 5



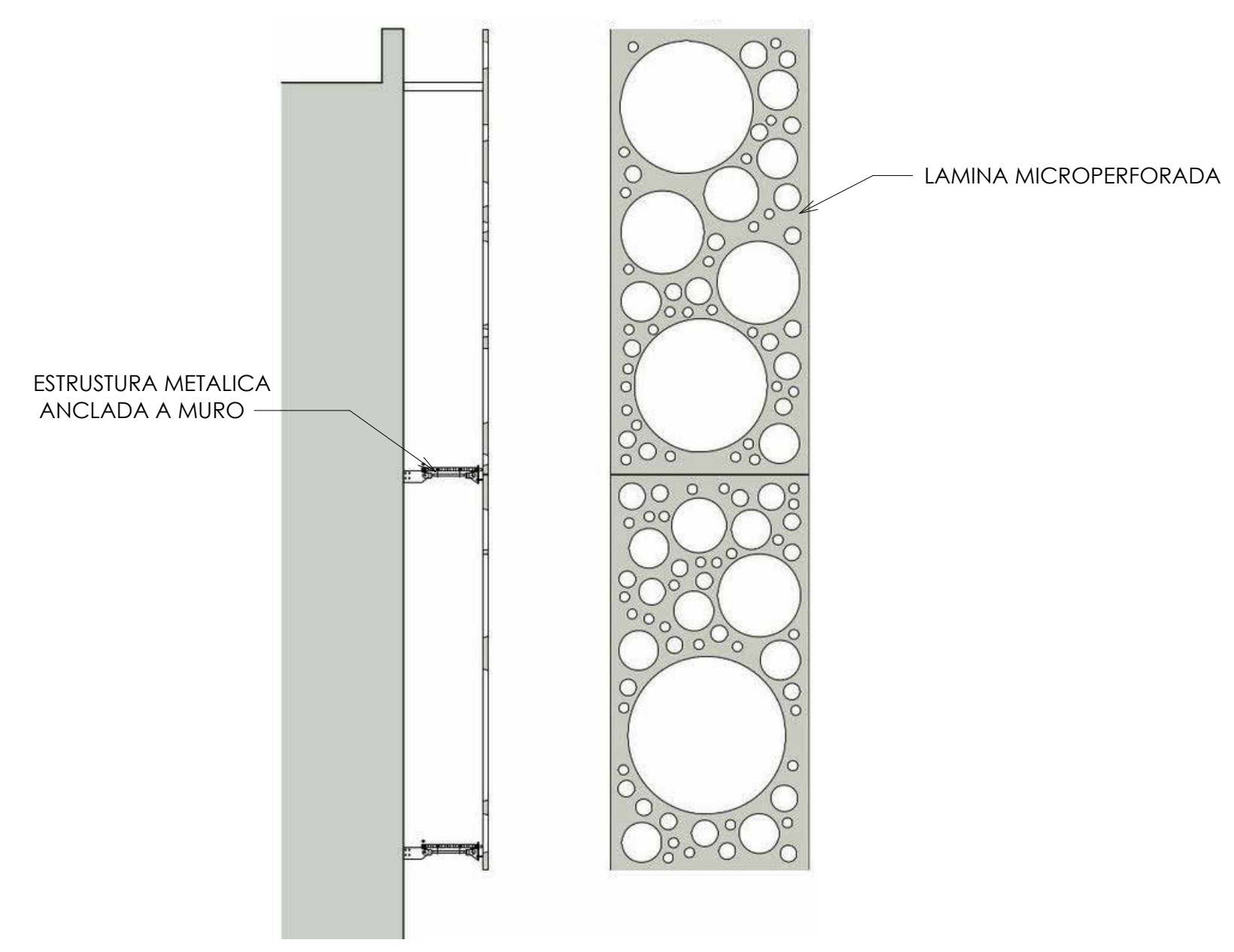
1 CIMENTACIÓN BODEGA COMPOSTAJE Y BIOGAS
1 : 350



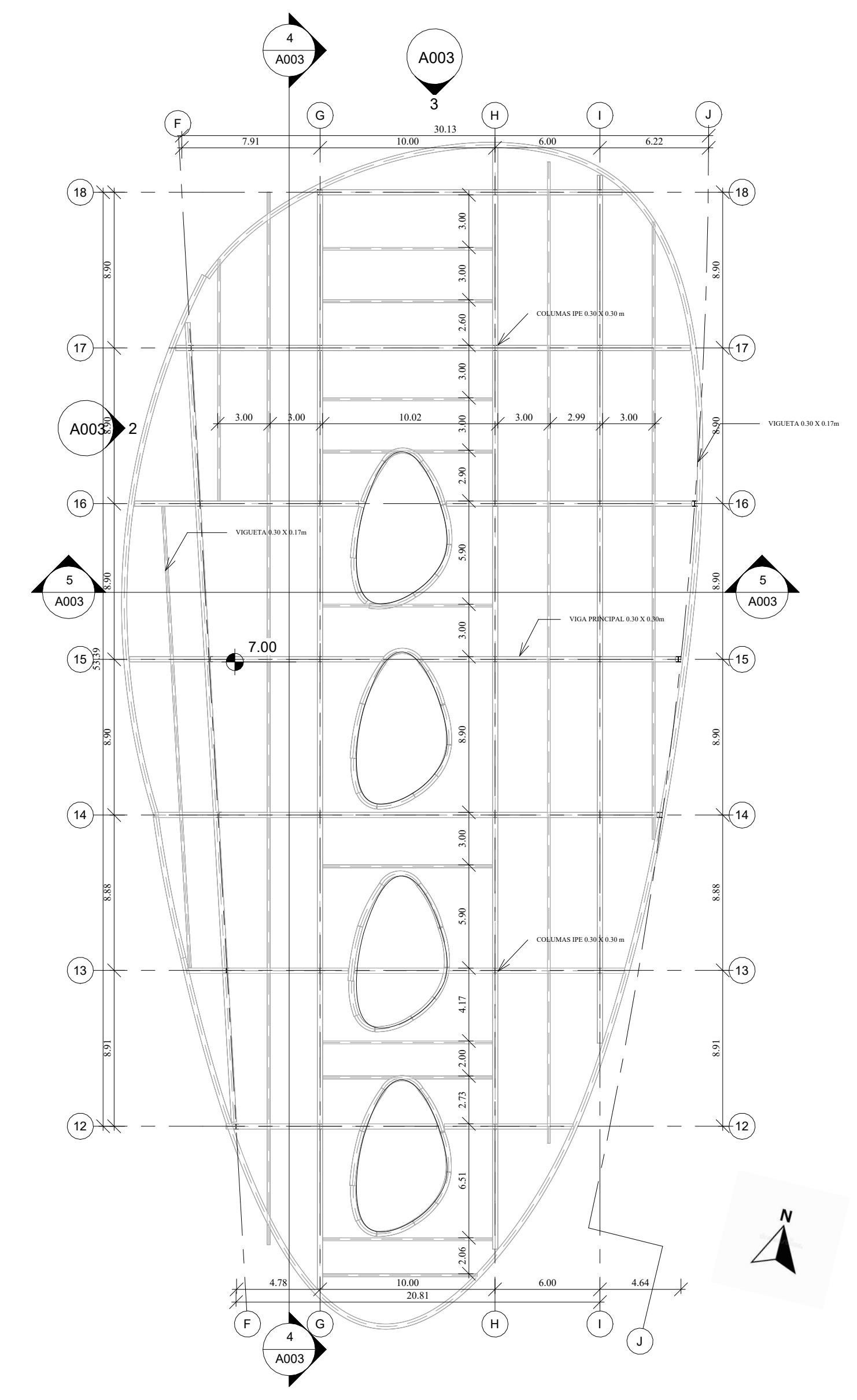
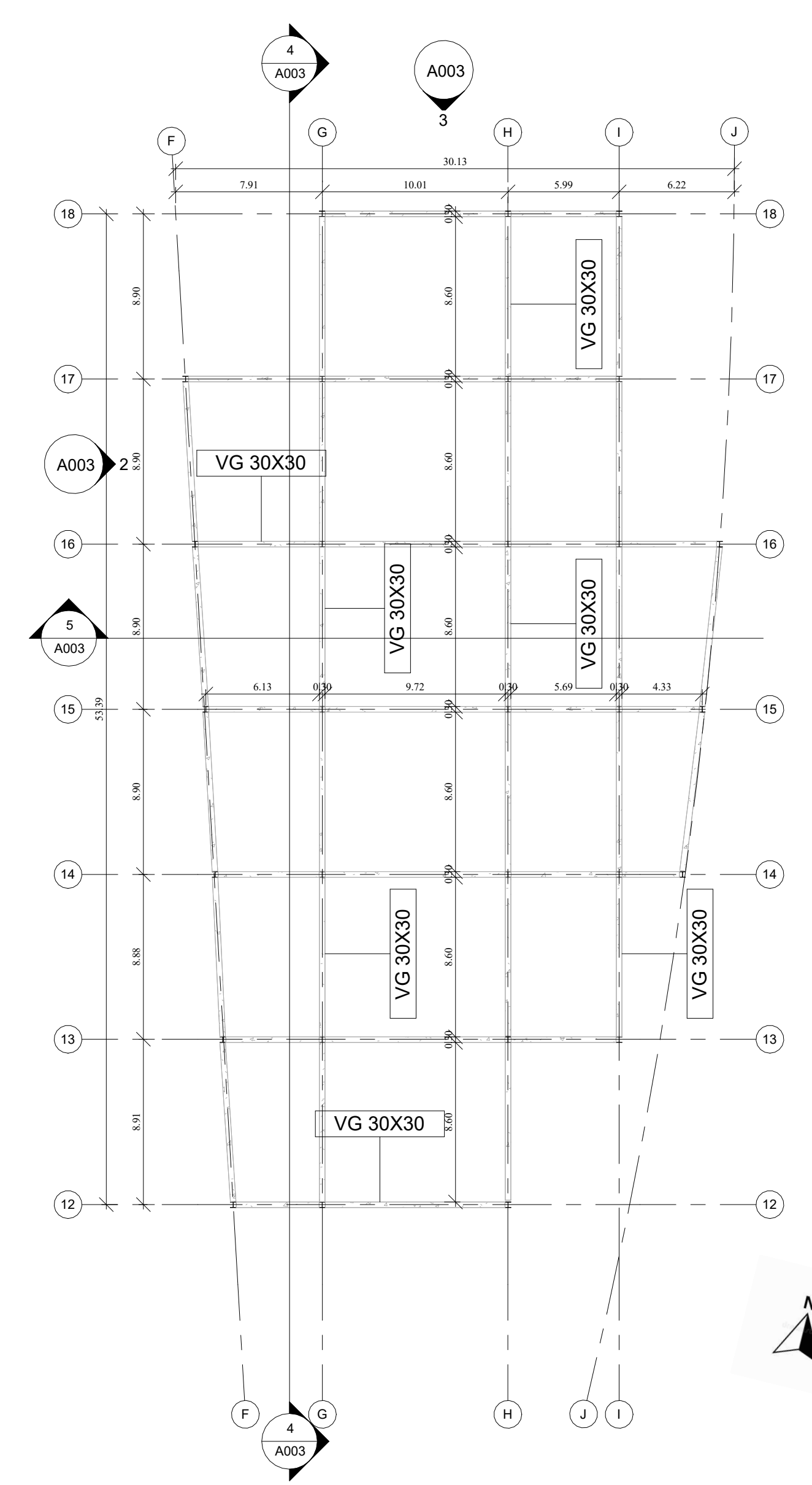
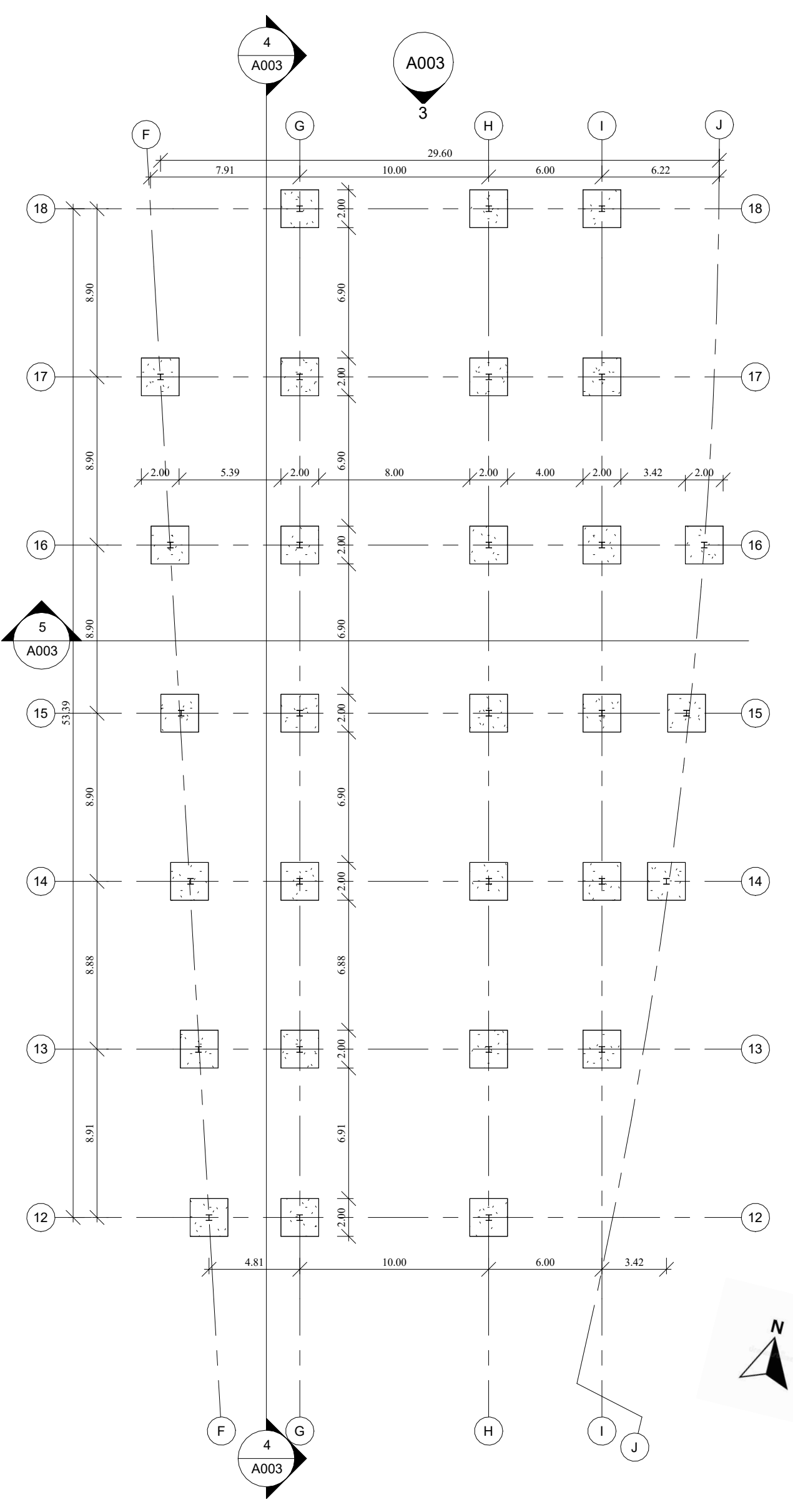
3 ESTRUCTURA CUBIERTA BODEGA COMPOSTAJE Y BIOGAS
1 : 350



2 ESTRUCTURA PRIMER NIVEL BODEGA COMPOSTAJE Y BIOGAS
1 : 350



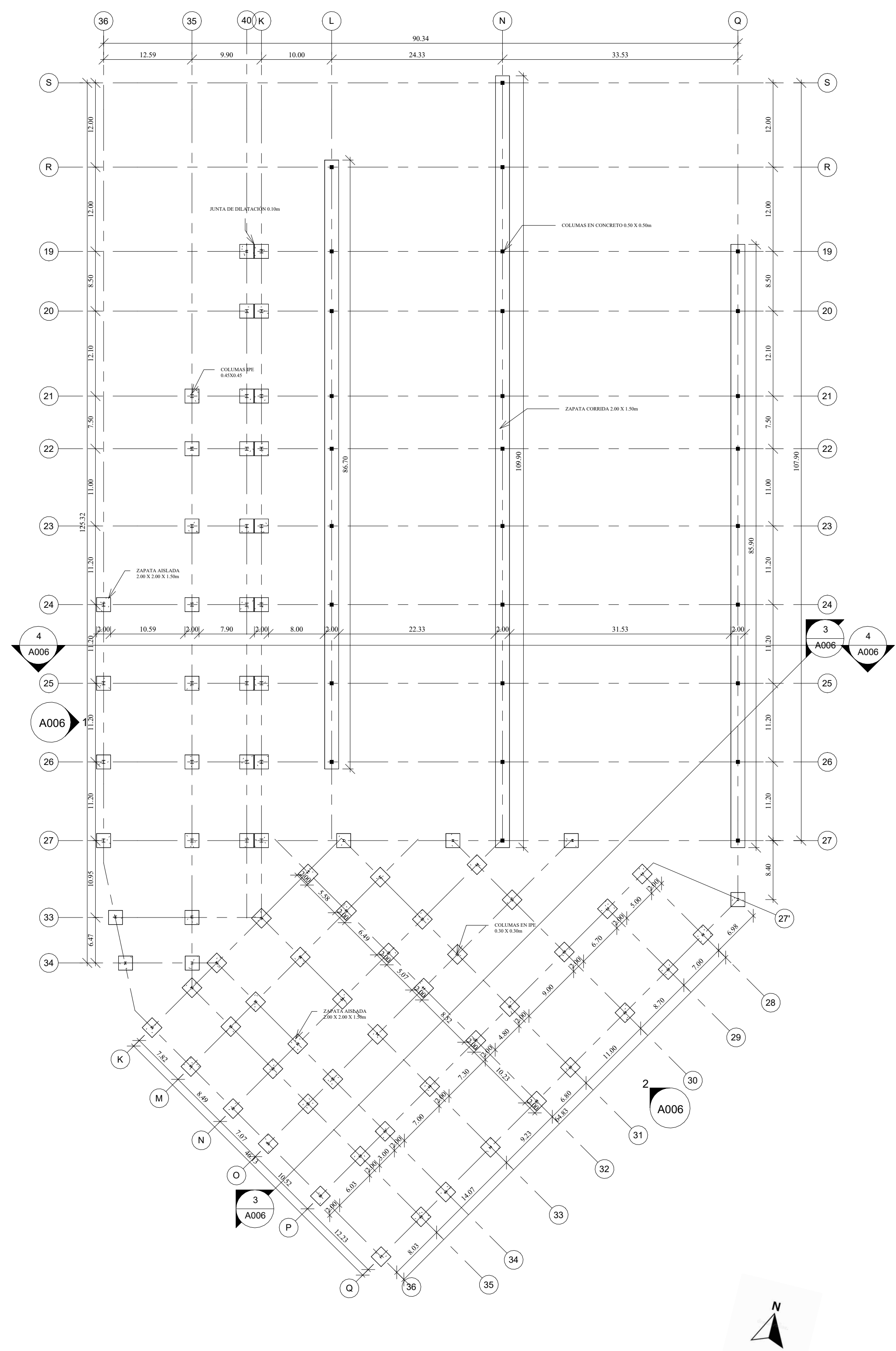
4 DETALLE LAMINA MICROPERFORADA
1 : 5



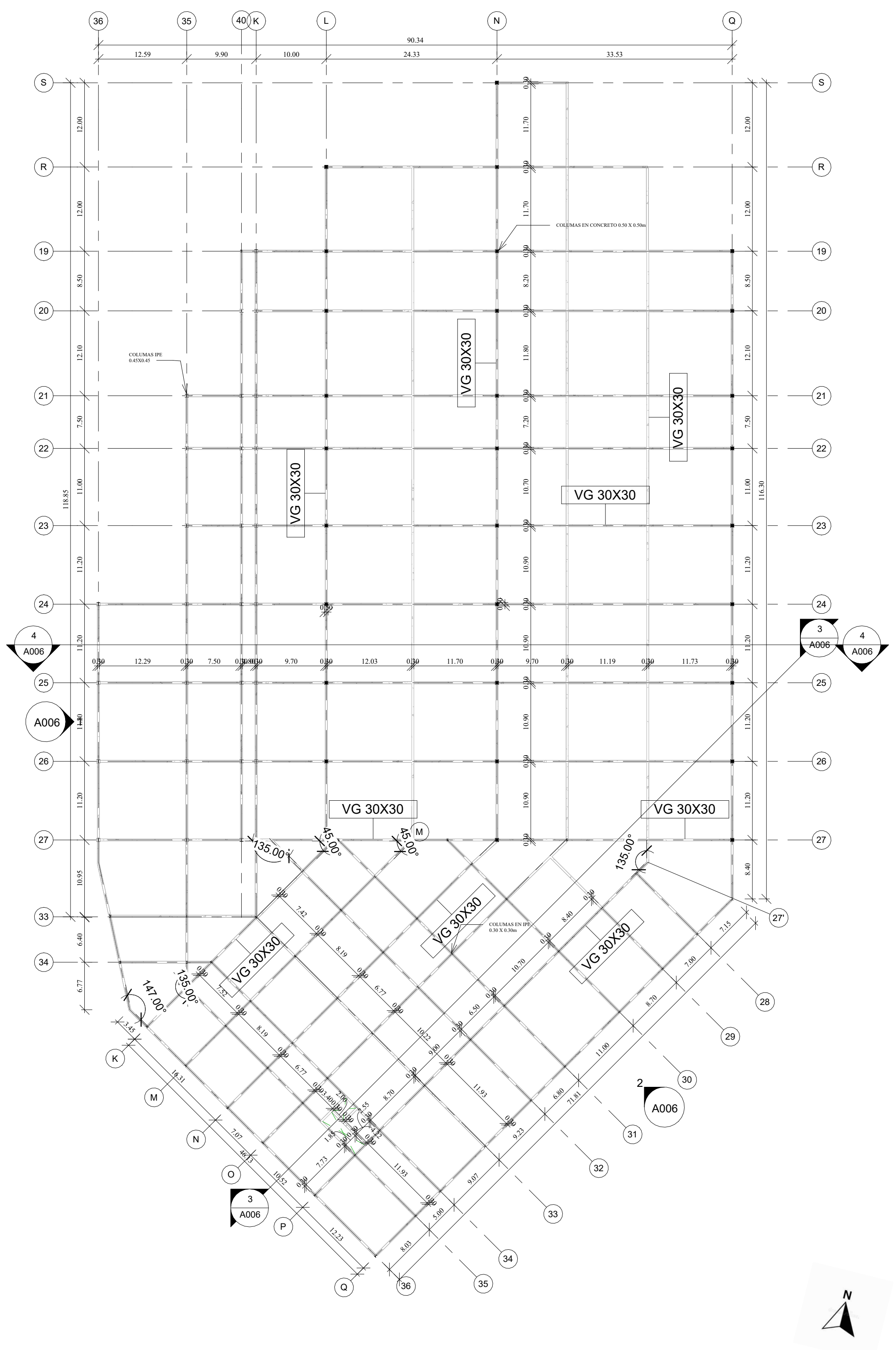
2 ESTRUCTURA PRIMER NIVEL PRODUCCIÓN DE FERTILIZANTE
1 : 250

1 CIMENTACIÓN PRODUCCIÓN DE FERTILIZANTE
1 : 250

3 ESTRUCTURA CUBIERTA PRODUCCIÓN DE FERTILIZANTE
1 : 250

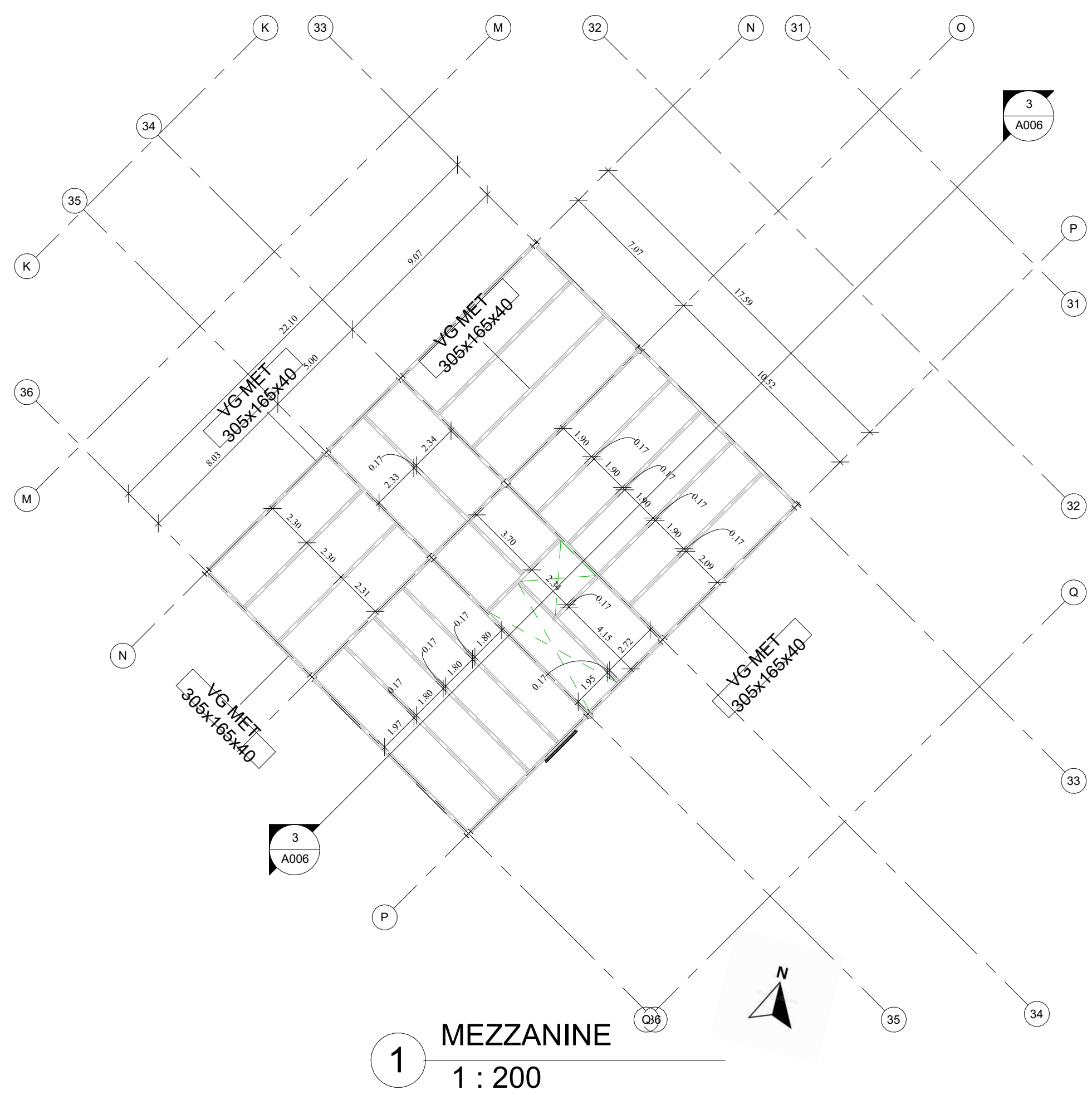


1 CIMENTACIÓN BODEGA RECICLAJE
 1 : 450

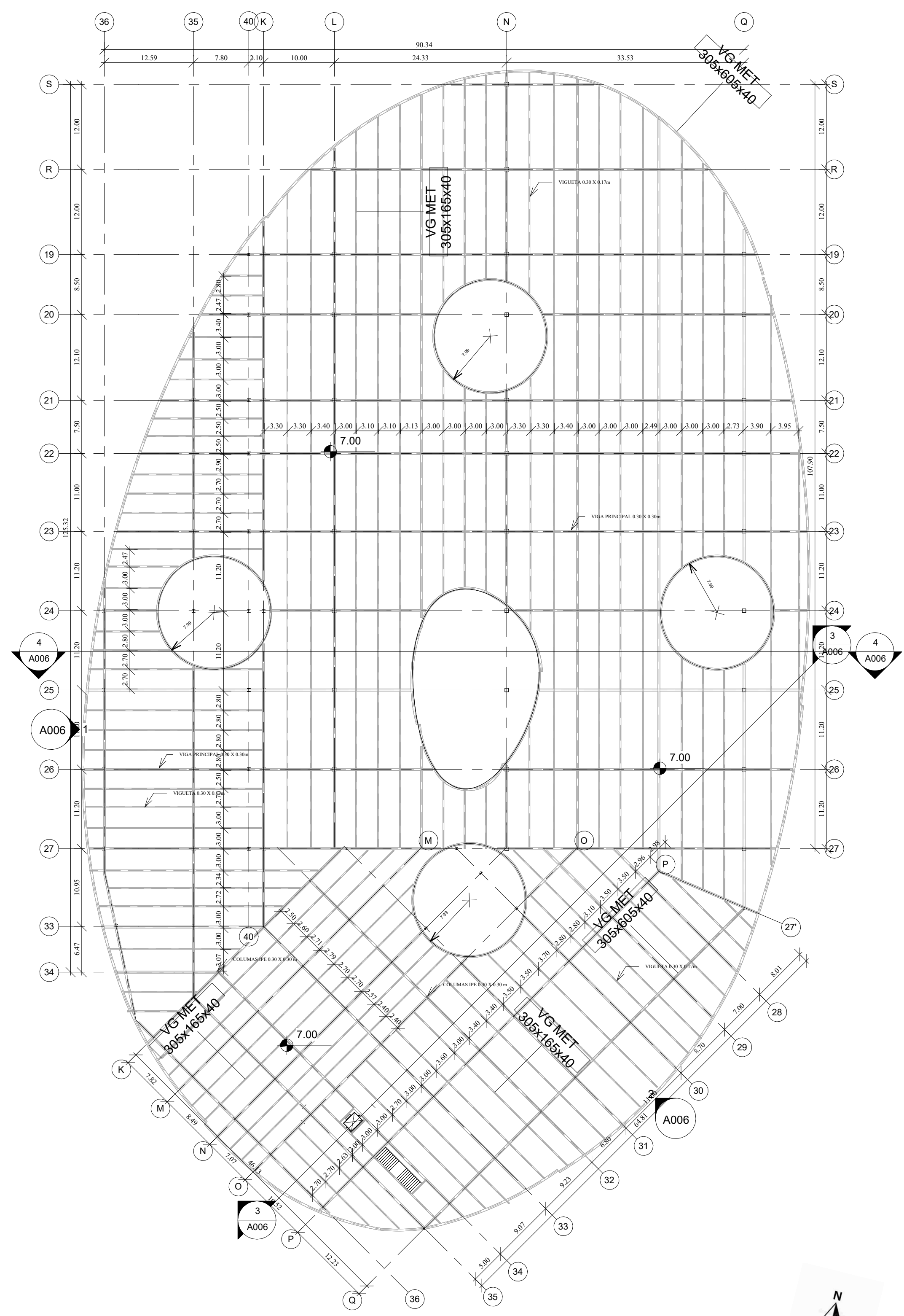


2 ESTRUCTURA PRIMER NIVEL BODEGA RECICLAJE
 1 : 450





1 MEZZANINE
1 : 200



2 ESTRUCTURA CUBIERTA BODEGA RECICLAJE
1 : 450

CONVENCIONES:

	EJES
	NIVELES
	MUROS
	CORTE TIERRA
	ADOQUIN
	COLUMNAS EN CONCRETO
	COLUMNAS EN IPE

CURSO:
 OPCIÓN DE ÉNFASIS GRUPO 12

CONTIENE:
 -PLANTA CIMENTACIÓN ADMINISTRATIVO
 -PLANTA PRIMER NIVEL ESTRUCTURA ADMINISTRATIVO
 -PLANTA DE CUBIERTA ESTRUCTURA ADMINISTRATIVO

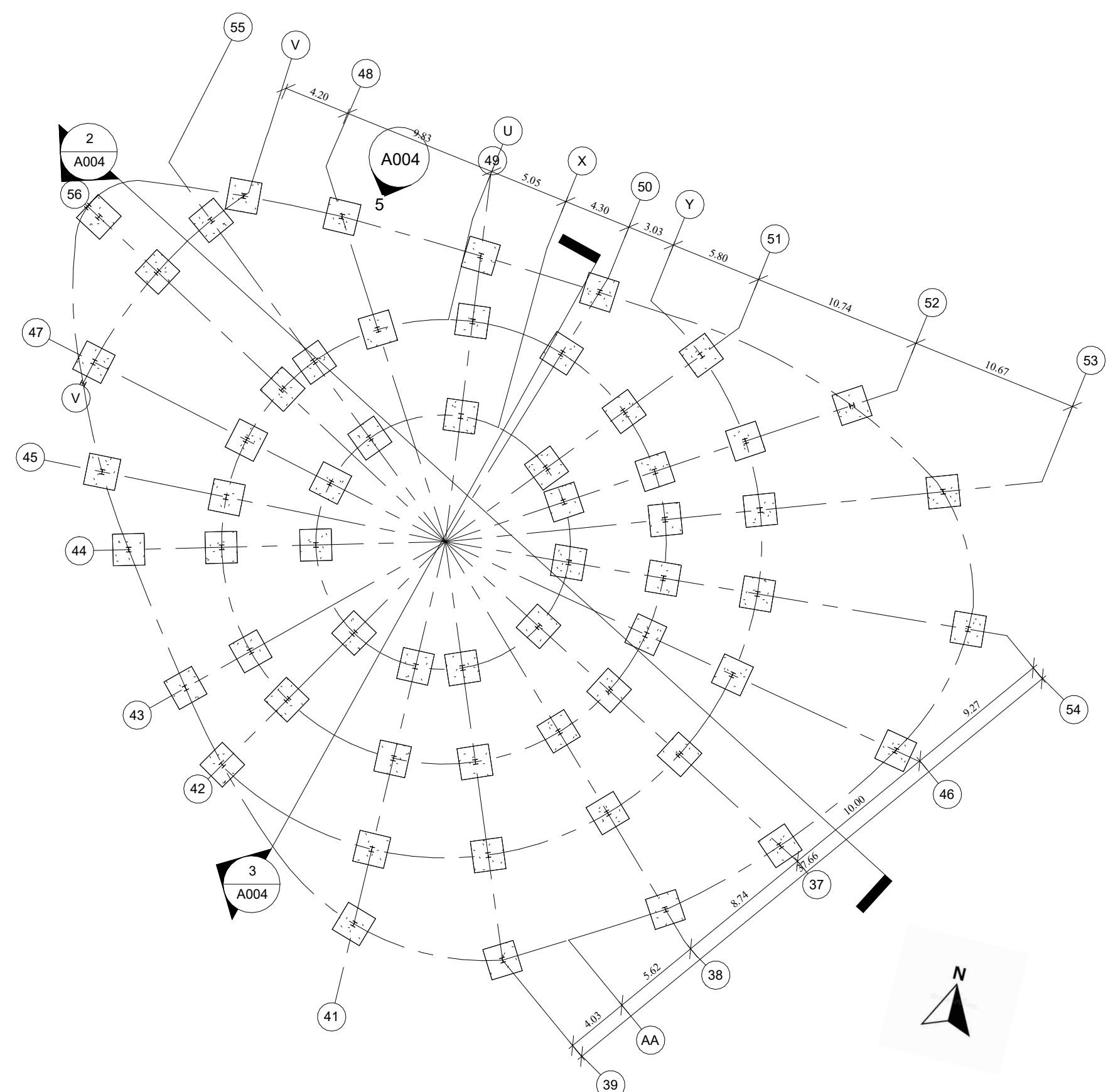
OBSERVACIONES

NOMBRE DEL PLANO:
 ESTRUCTURA ADMINISTRATIVO

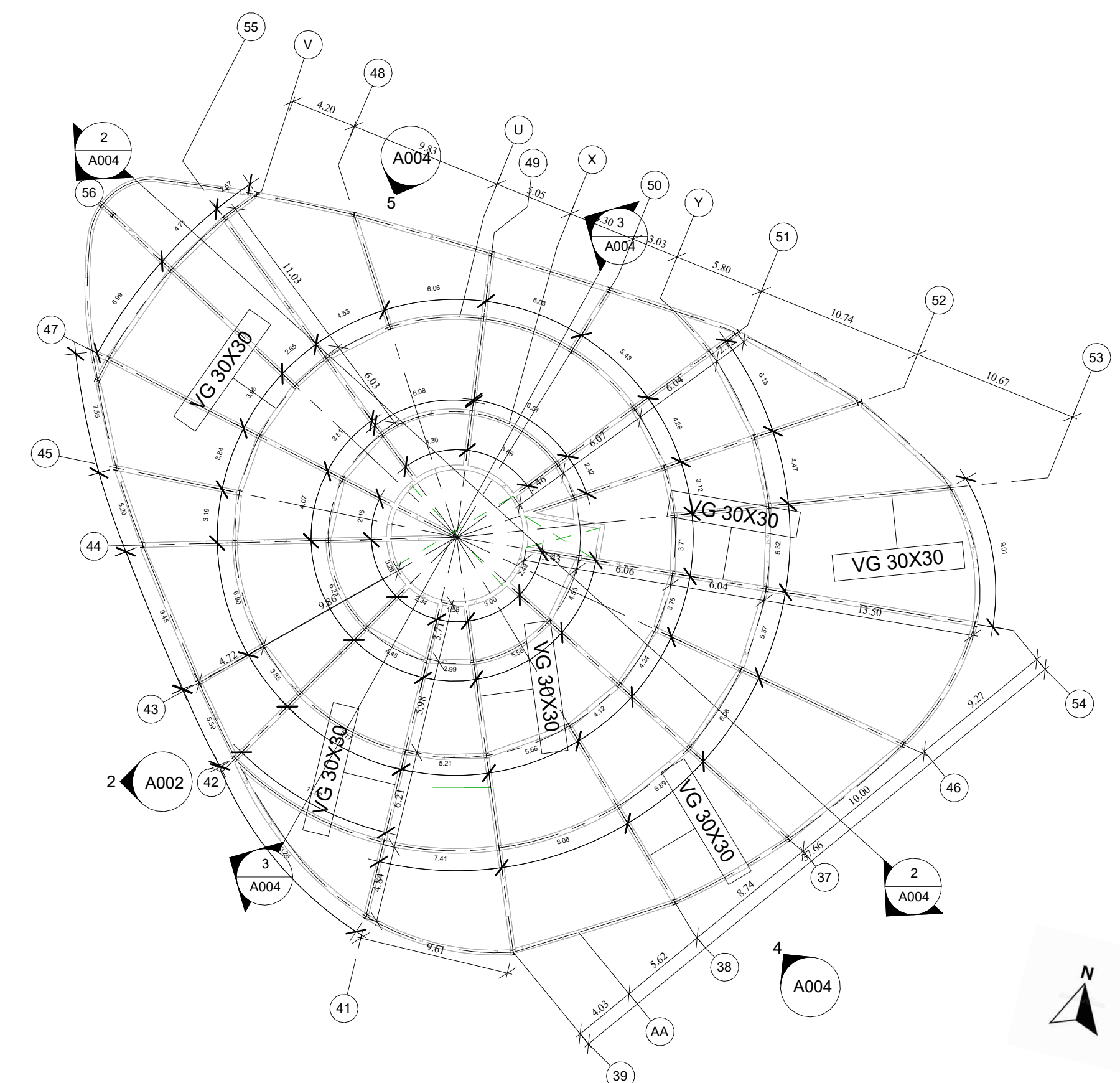
ESCALA INDICADA: FECHA: MAYO 27 DE 2024

DIBUJÓ Y ELABORÓ:
 ANDREA CATALINA GERENAS GONZALEZ

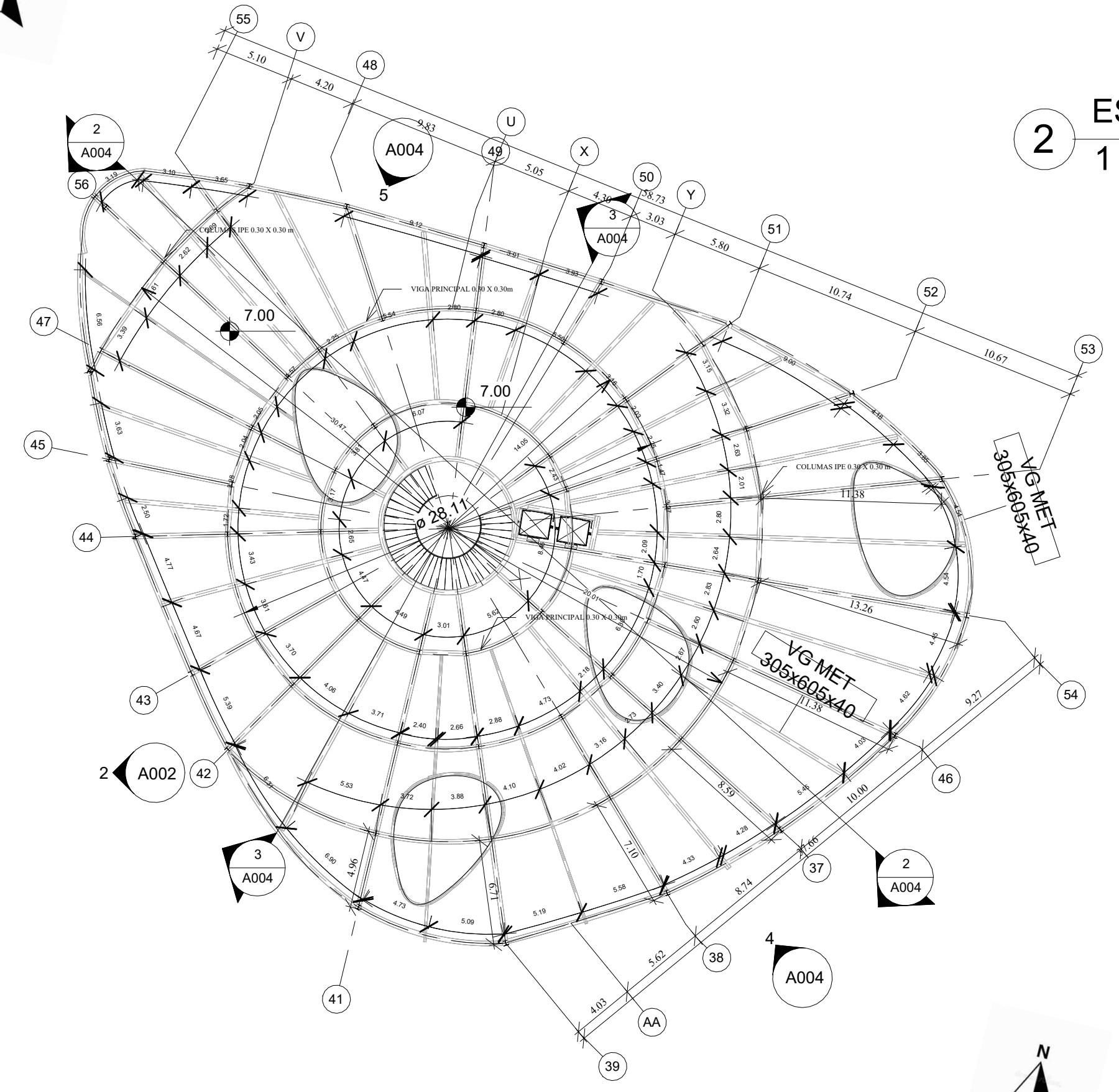
NOMBRE ARCHIVO DIGITAL:
 PROYECTO DE GRADO - SORE



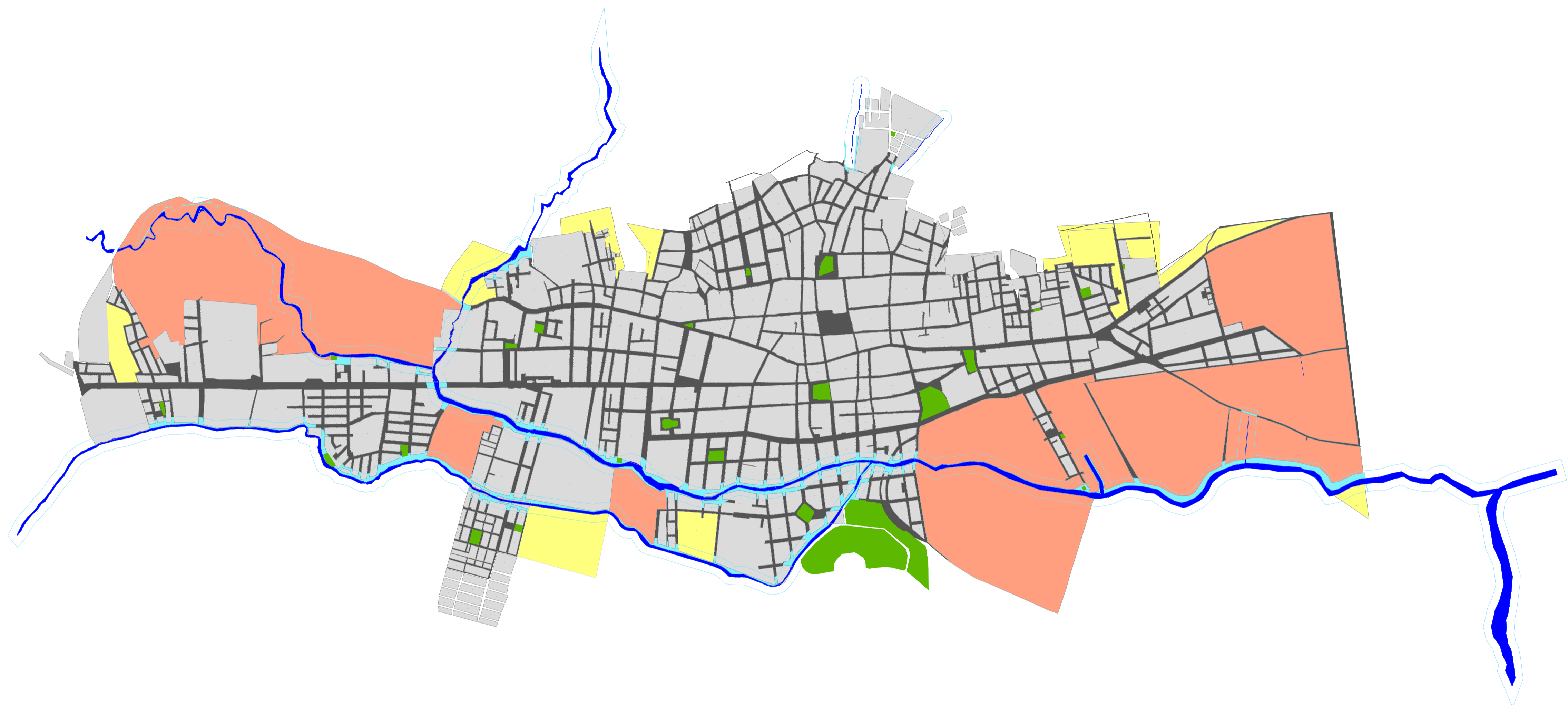
1 CIMENTACIÓN ADMINISTRATIVO
 1 : 300



2 ESTRUCTURA PRIMER NIVEL ADMINISTRATIVO
 1 : 300



3 ESTRUCTURA CUBIERTA ADMINISTRATIVO
 1 : 300



ALCALDÍA DE CHIQUINQUIRÁ
Departamento de Boyacá
República de Colombia

REVISIÓN DEL PLAN BÁSICO DE ORDENAMIENTO
TERRITORIAL
2004

TEMA:

ÁREAS PARA DESARROLLO
MAPA DE DIAGNÓSTICO

LEYENDA

- Áreas para desarrollo
- Grandes predios (158) Has
 - Predios menores (30) Has
 - Manzanas
 - Espacio público
 - Cuerpos de agua
 - Ronda
 - Parques

CONVENCIONES

- Vía
- Perímetro de Manzana
- Río, Quebrada
- Parque
- Construcción
- Vía Férrea
- Curva de Nivel
- Frente de Predio
- Perímetro urbano vigente

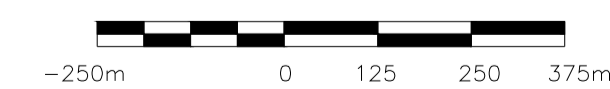
LOCALIZACIÓN



INFORMACIÓN DE REFERENCIA

PROYECCIÓN: Conforme de Gauss
 ORIGEN: Bogotá Observatorio Astronómico Nacional
 COORDENADAS PLANAS: Norte 1'000.000
 Este 1'000.000
 COORDENADAS GEOGRÁFICAS: Longitud 74°04'51.30"
 Latitud 4°35'56.57"
 FUENTE DE DATOS: Base cartográfica IGAC
 Levantamiento temático de campo equipo consultor
 Acuerdo municipal 018/2000
 Catastro Redes Empochiquinquirá/2002
 Levantamiento topográfico urbano GEOSPATIAL

Escala 1:7.500



MAPA No.

D18

CONVENCIONES:

- Vía
- Perímetro de Manzana
- Río, Quebrado
- Parque
- Construcción
- Vía Férrea
- Curva de Nivel
- Frente de Predio
- Perímetro urbano vigente
- ZONA COMERCIAL (de nivel)
- COMERCIO ALTO IMPACTO (de alto consumo)
- GASOLINERAS
- DEPÓSITOS
- VENTA DE POLVORA
- INDUSTRIA
- COMERCIO
- EQUIPAMIENTO PRODUCTIVO
- ZONA MILITAR

CURSO:
 OPCIÓN DE ÉNFASIS GRUPO 11

CONTIENE:

OBSERVACIONES:

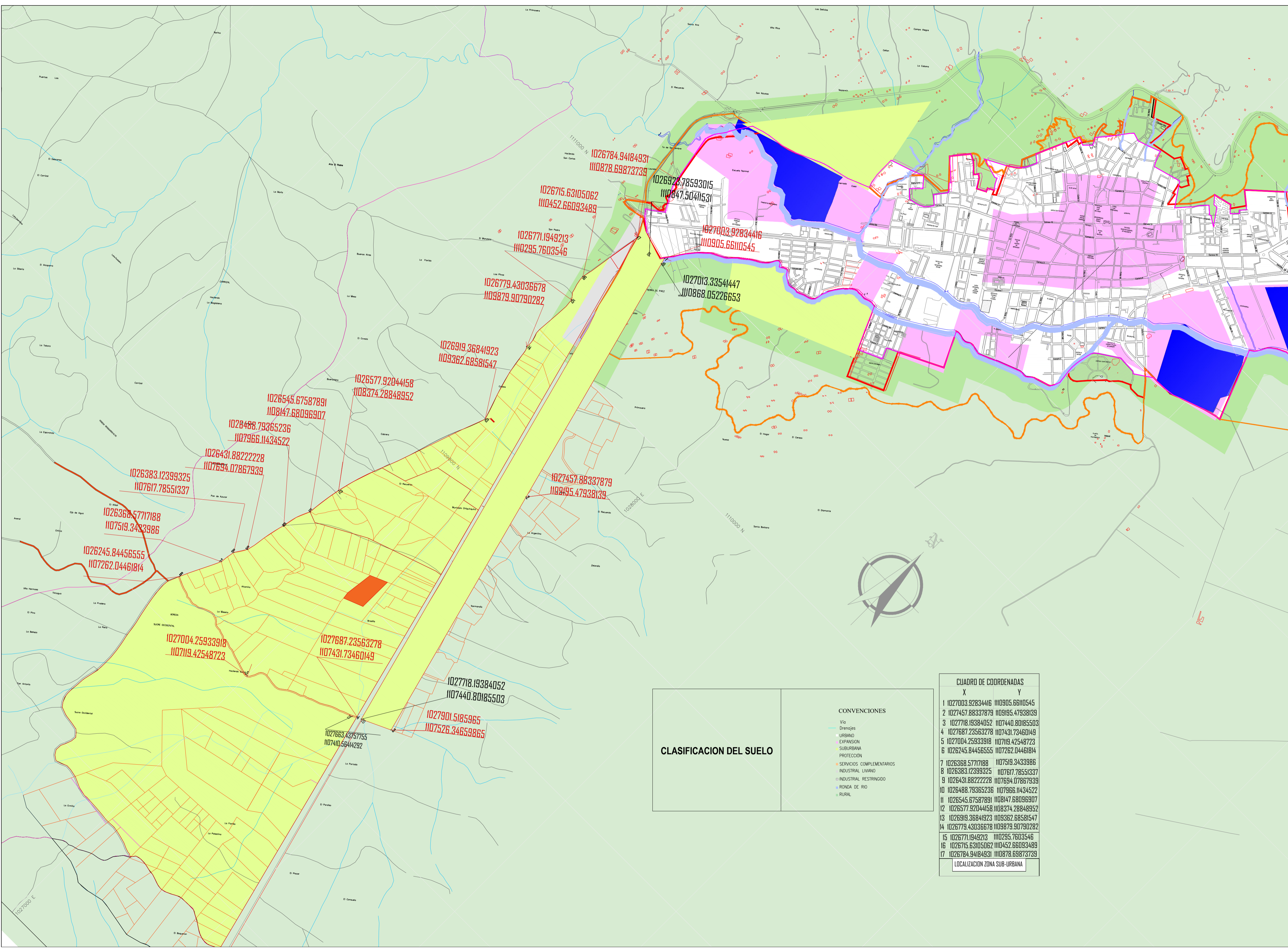
ESCALA:
 INDICADA

FECHA:
 MARZO 15 DE 2024

ARCHIVO:
 ACTIVIDADES ECONÓMICAS PRODUCTIVAS

FECHA COPIA:

DIBUJÓ
 ELABORACIÓN



CLASIFICACION DEL SUELO

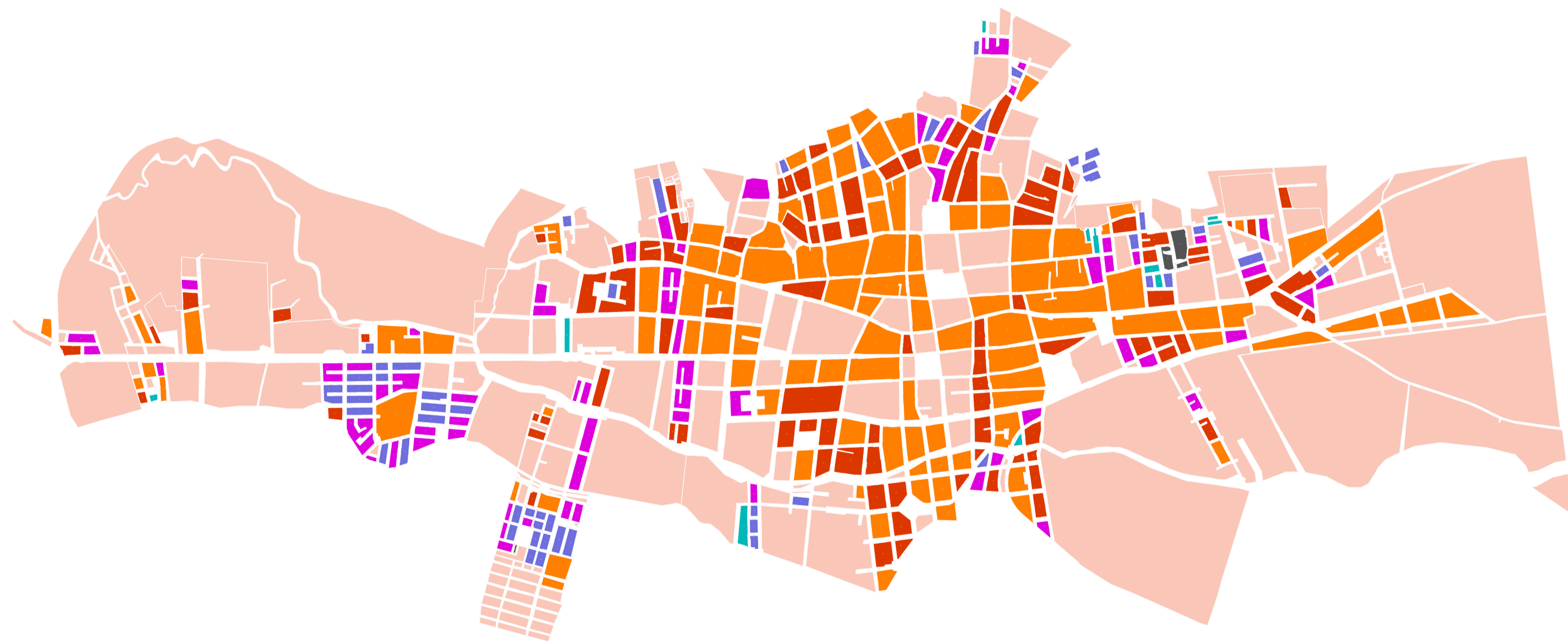
CONVENCIONES

- Vías
- Drenajes
- URBANO
- EXPANSION
- SUBURBANA
- PROTECCION
- SERVICIOS COMPLEMENTARIOS
- INDUSTRIAL LIVIANO
- INDUSTRIAL RESTRINGIDO
- RONDA DE RIO
- RURAL

CUADRO DE COORDENADAS

X	Y
1	1027003.92834416 110905.66110545
2	1027457.88337879 109195.47938139
3	1027718.19384052 107440.80185503
4	1027687.23563278 107431.73460149
5	1027004.25933918 107119.42548723
6	1026245.84456555 107262.04461814
7	1026368.57717188 107519.3433986
8	1026383.12399325 107617.78551337
9	1026431.88222228 107694.07867939
10	1026488.79365236 107966.11434522
11	1026545.67587891 108147.68096907
12	1026577.92044158 108374.28848952
13	1026919.36841923 109362.68581547
14	1026779.43036678 109879.90790282
15	1026771.1949213 110295.7603546
16	1026715.63105062 110452.66093489
17	1026784.94184931 110878.69873739

LOCALIZACION ZONA SUB-URBANA



ALCALDÍA DE CHIQUINQUIRÁ
Departamento de Boyacá
República de Colombia

REVISIÓN DEL PLAN BÁSICO DE ORDENAMIENTO
TERRITORIAL
2004

TEMA:

DENSIDAD DE POBLACIÓN
MAPA DE DIAGNÓSTICO

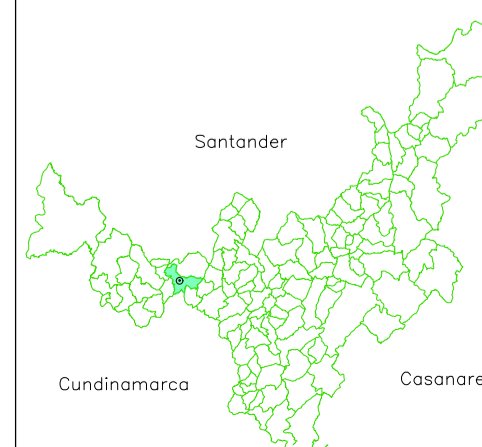
LEYENDA
(Hab / Ha)

- Menos de 125
- 125 a 250
- 250 a 375
- 375 a 500
- 500 a 625
- 625 a 865
- 1400 a 2330

CONVENCIONES

- Vía
- Perímetro de Manzana
- Río, Quebrada
- Parque
- Construcción
- Vía Férrea
- Curva de Nivel
- Frente de Predio
- Perímetro urbano vigente

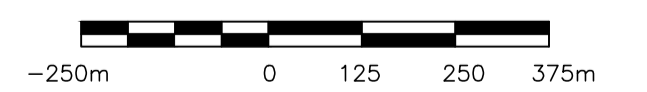
LOCALIZACIÓN



INFORMACIÓN DE REFERENCIA

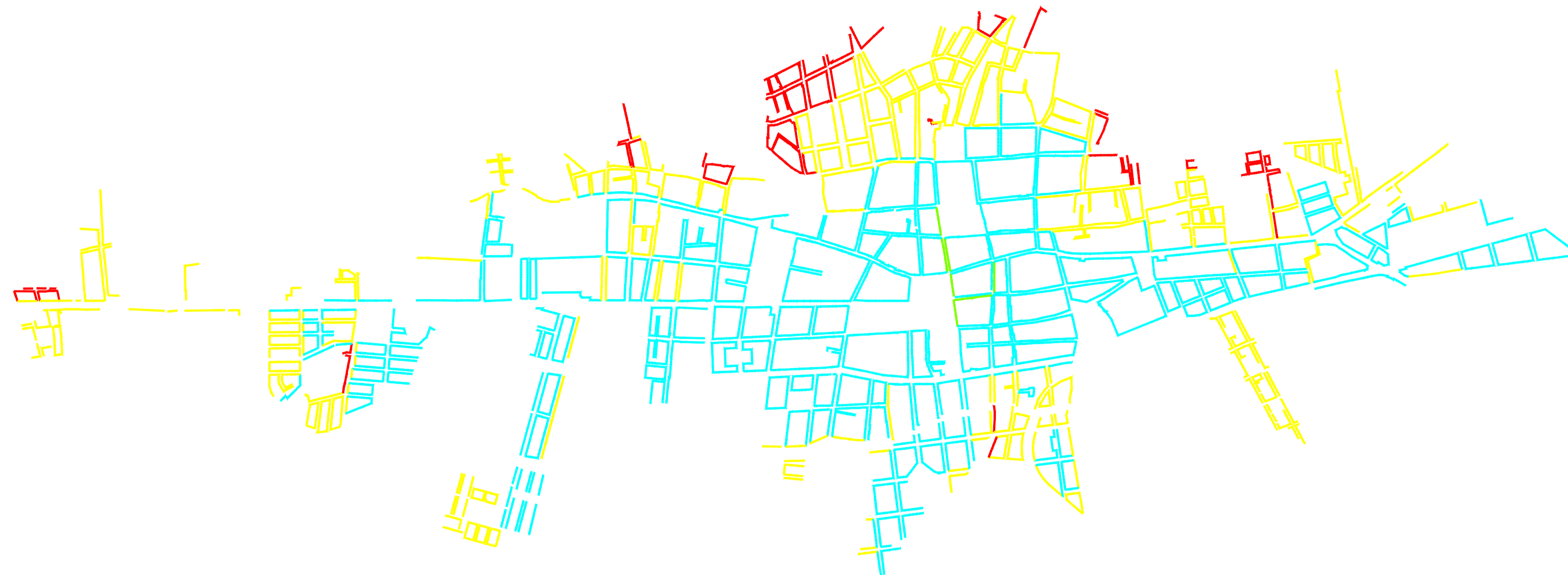
PROYECCIÓN: Conforme de Gauss
ORIGEN: Bogotá Observatorio Astronómico Nacional
COORDENADAS PLANAS: Norte 1'000.000
Este 1'000.000
COORDENADAS GEOGRÁFICAS: Longitud 74°04'51.30"
Latitud 4°35'56.57"
FUENTE DE DATOS: Base cartográfica IGAC
Levantamiento temático de campo equipo consultor
Acuerdo municipal 018/2000
Catastro Redes Empochiquinquirá/2002
Levantamiento topográfico urbano GEOSPATIAL

Escala 1:7.500



MAPA No.

D16



ALCALDÍA DE CHIQUINQUIRÁ
Departamento de Boyacá
República de Colombia

REVISIÓN DEL PLAN BÁSICO DE ORDENAMIENTO
TERRITORIAL
2004

TEMA:

ESTRATIFICACIÓN
MAPA DE PROPUESTA

- Estrato
- 1 - Bajo Bajo
 - 2 - Bajo Intermedio
 - 3 - Medio Bajo
 - 4 - Medio Medio
 - Sin Estrato

CONVENCIONES

- Vía
- Perímetro de Manzana
- Río, Quebrada
- Parque
- Construcción
- Vía Férrea
- Curva de Nivel
- Frente de Predio
- Perímetro urbano vigente

LOCALIZACIÓN



INFORMACIÓN DE REFERENCIA

PROYECCIÓN: Conforme de Gauss
 ORIGEN: Bogotá Observatorio Astronómico Nacional
 COORDENADAS PLANAS: Norte 1'000.000
 Este 1'000.000
 COORDENADAS GEOGRÁFICAS: Longitud 74°04'51.30"
 Latitud 4°35'56.57"
 FUENTE DE DATOS: Base cartográfica IGAC
 Levantamiento temático de campo equipo consultor
 Acuerdo municipal 018/2000
 Catastro Redes Empochiquinquirá/2002
 Levantamiento topográfico urbano GEOSPATIAL

Escala 1:7.500

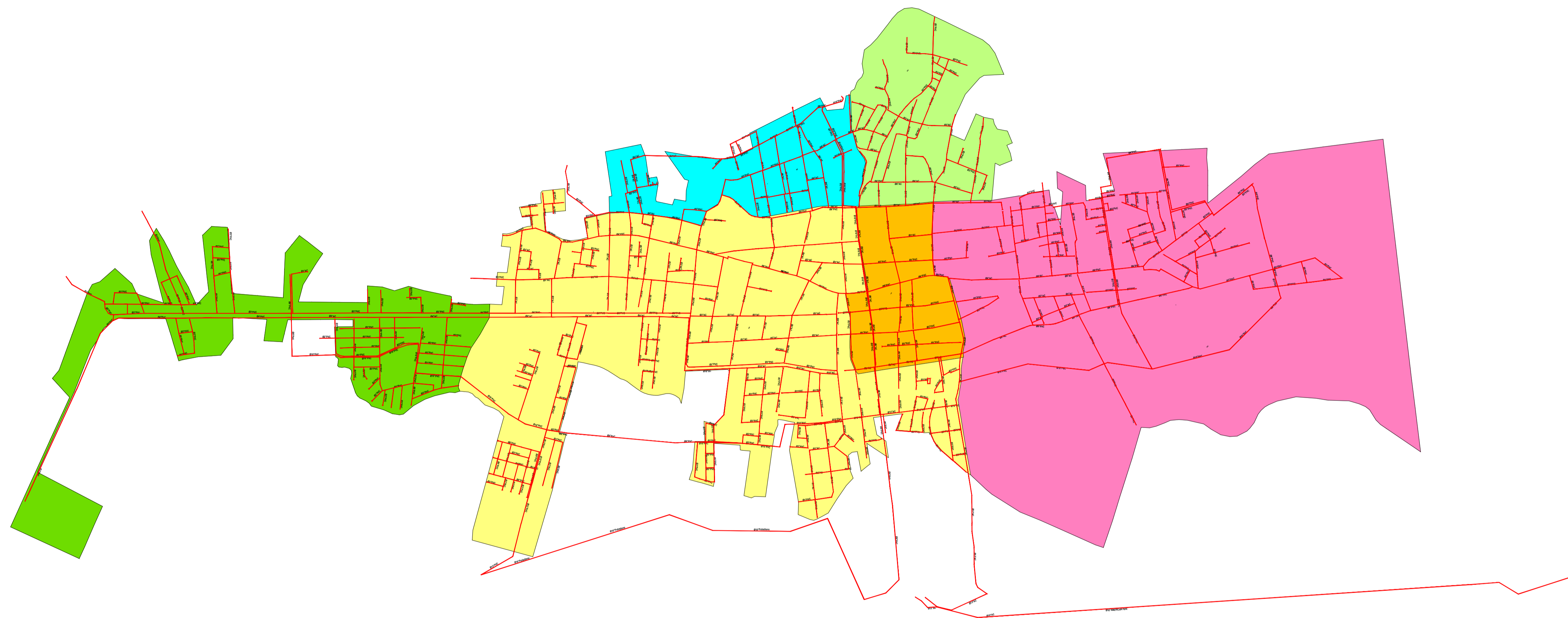


MAPA No.

D22

© 2004 Geospatial.com

www.geospatial.com.co



ALCALDÍA DE CHIQUINQUIRÁ
Departamento de Boyacá
República de Colombia

REVISIÓN DEL PLAN BÁSICO DE ORDENAMIENTO
TERRITORIAL
2004

TEMA:

**INFRAESTRUCTURA DE
ACUEDUCTO URBANO**
MAPA DE DIAGNÓSTICO

LEYENDA

SECORIZACIÓN ACUEDUCTO

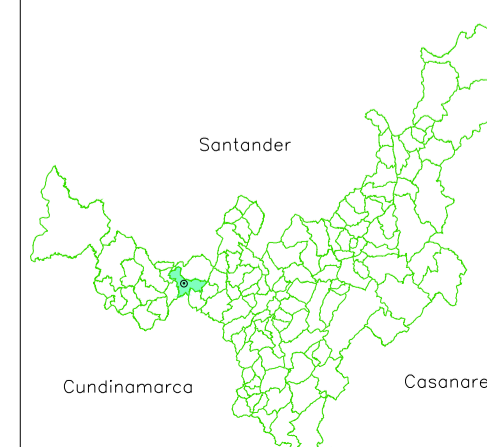
- SECTOR 1
- SECTOR 2
- SECTOR 3
- SECTOR 4
- SECTOR 5
- SECTOR 6

- Red de Acueducto
- ØXX*
Diámetro de la Tubería

CONVENCIONES

- Vía
- Perímetro de Manzana
- Río, Quebrada
- Parque
- Construcción
- Vía Férrea
- Curva de Nivel
- Frente de Predio
- Perímetro urbano vigente

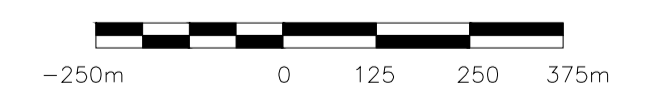
LOCALIZACIÓN



INFORMACIÓN DE REFERENCIA

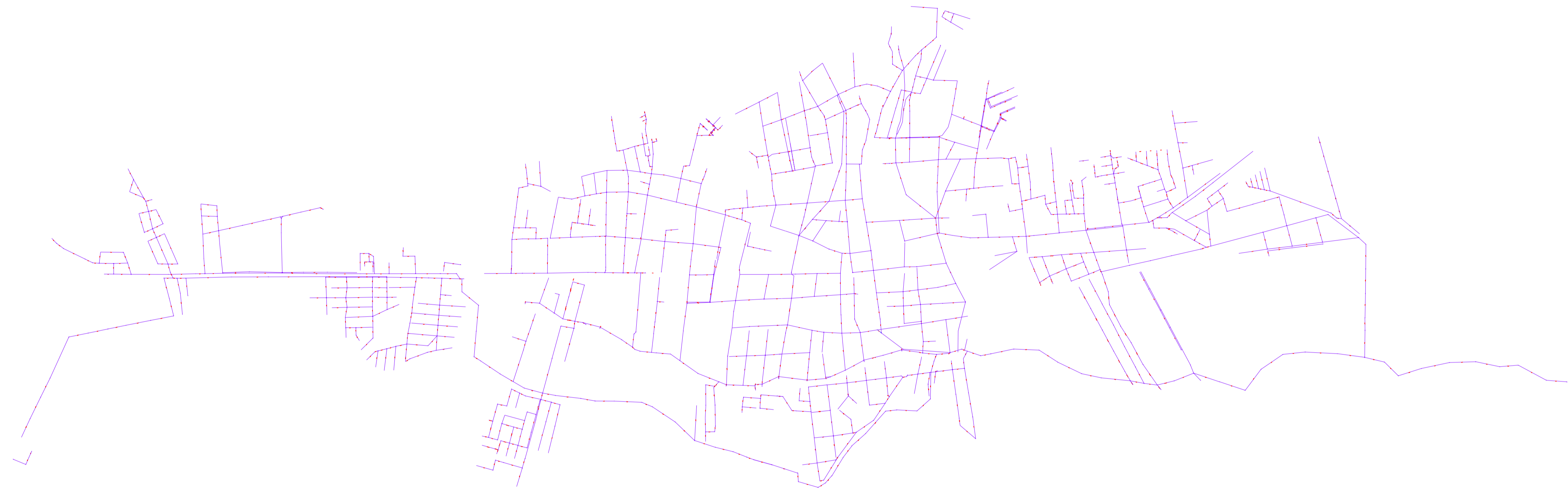
PROYECCIÓN: Conforme de Gauss
ORIGEN: Bogotá Observatorio Astronómico Nacional
COORDENADAS PLANAS: Norte 1'000.000
Este 1'000.000
COORDENADAS GEOGRÁFICAS: Longitud 74°04'51.30"
Latitud 4°35'56.57"
FUENTE DE DATOS: Base cartográfica IGAC
Acuerdo Municipal 018/2000
Catastro Redes Empochiquinquirá/2002
Levantamiento topográfico urbano GEOSPATIAL
Levantamiento temático de campo Equipo Consultor

Escala 1:7.500



MAPA No.

D5



ALCALDÍA DE CHIQUINQUIRÁ
Departamento de Boyacá
República de Colombia

REVISIÓN DEL PLAN BÁSICO DE ORDENAMIENTO
TERRITORIAL
2004

TEMA:

**INFRAESTRUCTURA DE
ALCANTARILLADO**
MAPA DE DIAGNÓSTICO

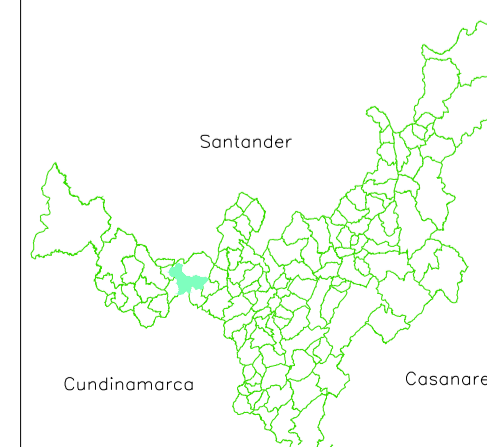
LEYENDA

— Red de Alcantarillado
ØXX" Diametro de la Tubería

CONVENCIONES

— Vía
— Perímetro de Manzana
— Río, Quebrada
■ Parque
□ Construcción
+ Vía Férrea
~ Curva de Nivel
≡ Frente de Predio
— Perímetro urbano vigente

LOCALIZACIÓN



INFORMACIÓN DE REFERENCIA

PROYECCIÓN: Conforme de Gauss
ORIGEN: Bogotá Observatorio Astronómico Nacional
COORDENADAS PLANAS: Norte 1'000.000
Este 1'000.000
COORDENADAS GEOGRÁFICAS: Longitud 74°04'51.30"
Latitud 4°35'56.57"
FUENTE DE DATOS: Base cartográfica IGAC
Acuerdo Municipal 018/2000
Catastro Redes Empochiquinquirá/2002
Levantamiento topográfico urbano GEOSPATIAL
Levantamiento temático de campo Equipo Consultor

Escala 1:7.500

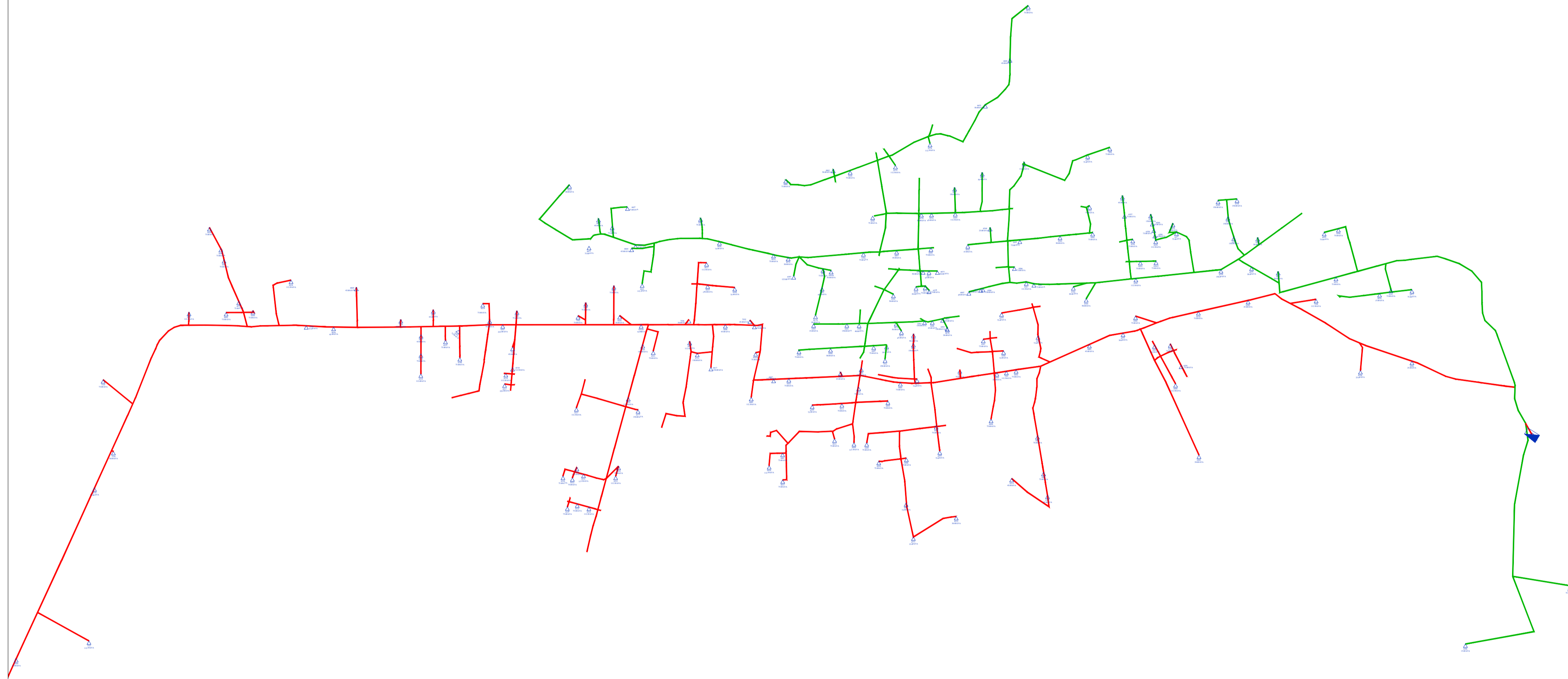


MAPA No.

D6

© 2004 Geospatial.com

www.geospatial.com.co



ALCALDÍA DE CHIQUINQUIRÁ
 Departamento de Boyacá
 República de Colombia

REVISIÓN DEL PLAN BÁSICO DE ORDENAMIENTO
 TERRITORIAL
 2004

TEMA:

**INFRAESTRUCTURA DE
 ENERGÍA ELÉCTRICA**
 MAPA DE DIAGNÓSTICO

LEYENDA

- Red Eléctrica Circuito 1
- Red Eléctrica Circuito 2
- Transformador

CONVENCIONES

- Vía
- Perímetro de Manzana
- Río, Quebrada
- Parque
- Construcción
- Vía Férrea
- Curva de Nivel
- Frente de Predio
- Perímetro urbano vigente

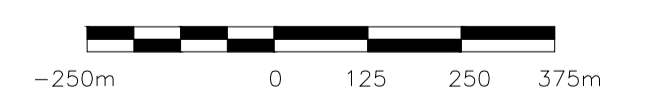
LOCALIZACIÓN



INFORMACIÓN DE REFERENCIA

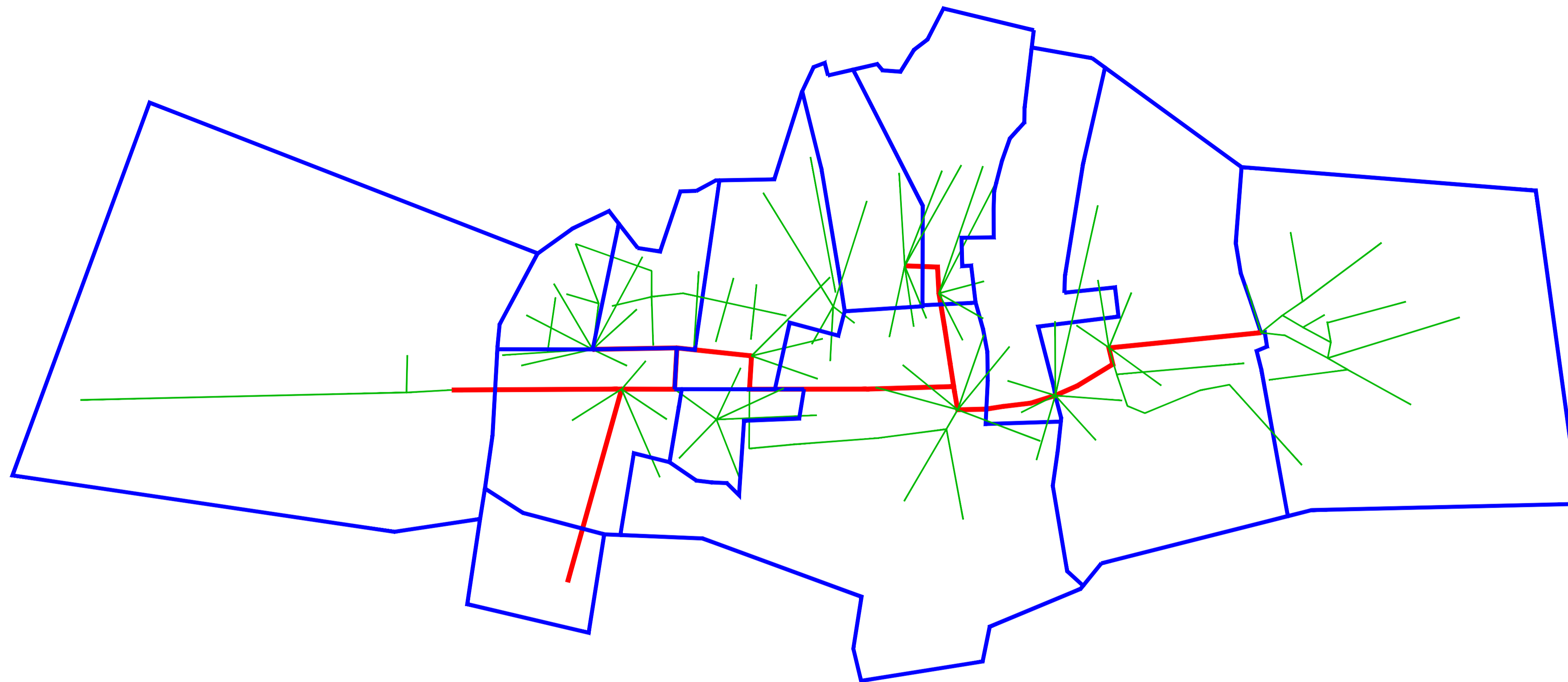
PROYECCIÓN: Conforme de Gauss
 ORIGEN: Bogotá Observatorio Astronómico Nacional
 COORDENADAS PLANAS: Norte 1'000.000
 Este 1'000.000
 COORDENADAS GEOGRÁFICAS: Longitud 74°04'51.30"
 Latitud 4°35'56.57"
 FUENTE DE DATOS: Base cartográfica IGAC
 Acuerdo Municipal 018/2000
 Catastro Redes Empochiquinquirá/2002
 Levantamiento topográfico urbano GEOSPATIAL
 Levantamiento temático de campo Equipo Consultor

Escala 1:7.500



MAPA No.

D7



ALCALDÍA DE CHIQUINQUIRÁ
Departamento de Boyacá
República de Colombia

REVISIÓN DEL PLAN BÁSICO DE ORDENAMIENTO
TERRITORIAL
2004

TEMA:

**INFRAESTRUCTURA DE
TELEFONÍA Y
COMUNICACIONES**
MAPA DE DIAGNÓSTICO

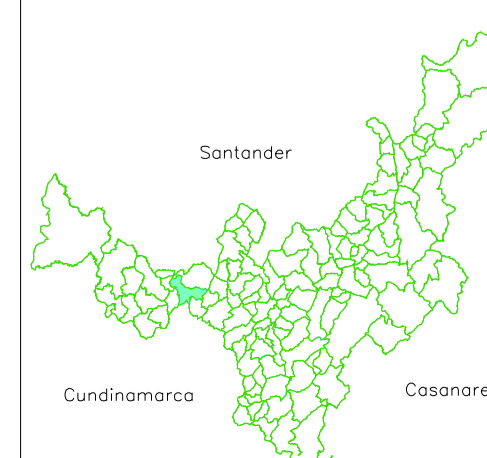
LEYENDA

- División de Distritos
- Red Troncal
- Red Primaria

CONVENCIONES

- Vía
- Perímetro de Manzana
- Río, Quebrada
- Parque
- Construcción
- Vía Férrea
- Curva de Nivel
- Frente de Predio

LOCALIZACIÓN



INFORMACIÓN DE REFERENCIA

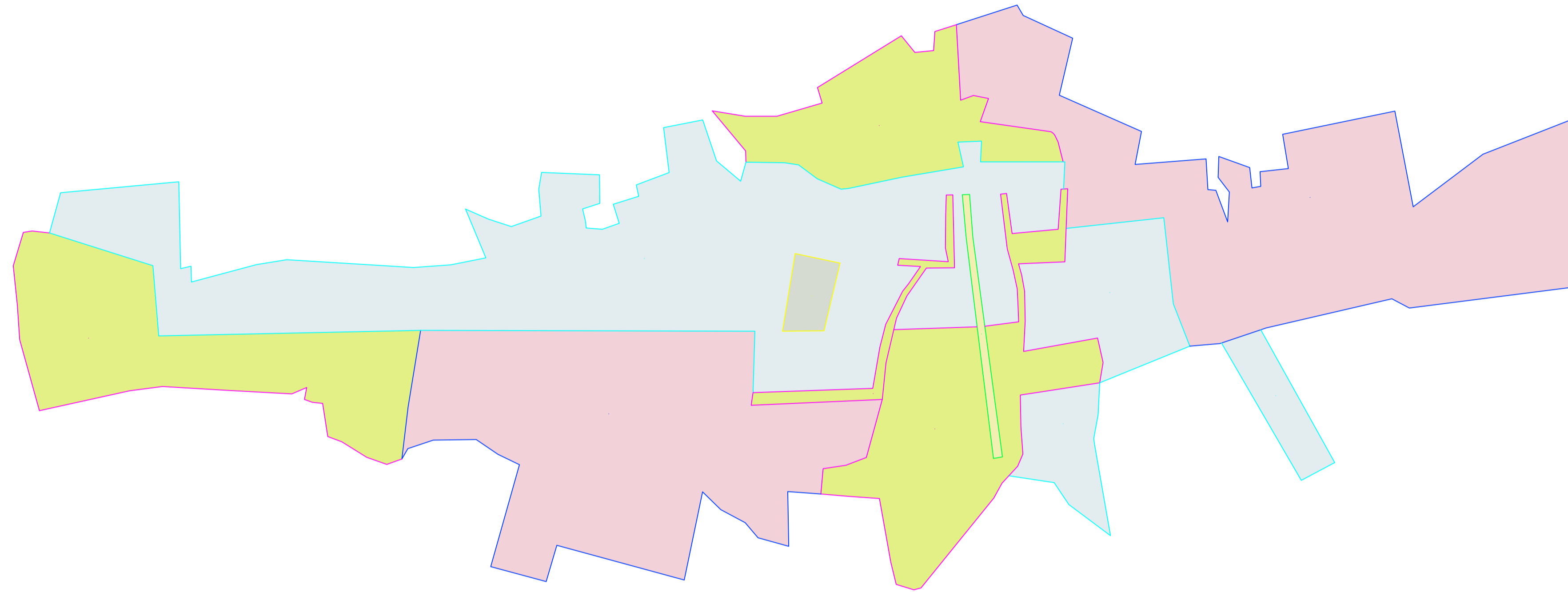
PROYECCIÓN: Conforme de Gauss
 ORIGEN: Bogotá Observatorio Astronómico Nacional
 COORDENADAS PLANAS: Norte 1'000.000
 Este 1'000.000
 COORDENADAS GEOGRÁFICAS: Longitud 74°04'51.30"
 Latitud 4°35'56.57"
 FUENTE DE DATOS: Base cartográfica IGAC
 Acuerdo Municipal 018/2000
 Catastro Redes Empochiquinquirá/2002
 Levantamiento topográfico urbano GEOSPATIAL
 Levantamiento temático de campo Equipo Consultor

Escala 1:7.500



MAPA No.

D8



ALCALDÍA DE CHIQUINQUIRÁ
Departamento de Boyacá
República de Colombia

REVISIÓN DEL PLAN BÁSICO DE ORDENAMIENTO
TERRITORIAL
2004

TEMA:

**INFRAESTRUCTURA DE
ASEO URBANO**
MAPA DE DIAGNÓSTICO

LEYENDA

- RUTA 1
- RUTA 2
- RUTA 3
- RUTA 4
- RUTA 5

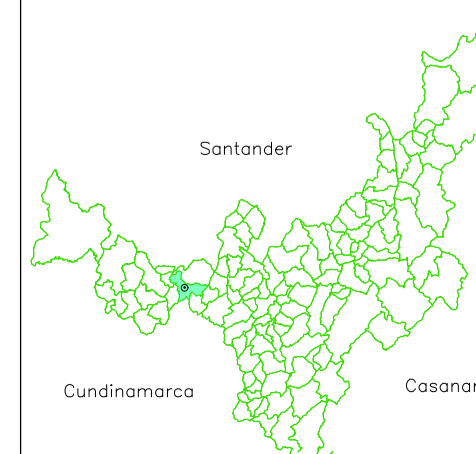
CONVENCIONES

- Vía
- Perímetro de Manzana
- Río, Quebrada
- Parque
- Construcción
- +

 Vía Férrea
- ~

 Curva de Nivel
- Frente de Predio

LOCALIZACIÓN



INFORMACIÓN DE REFERENCIA

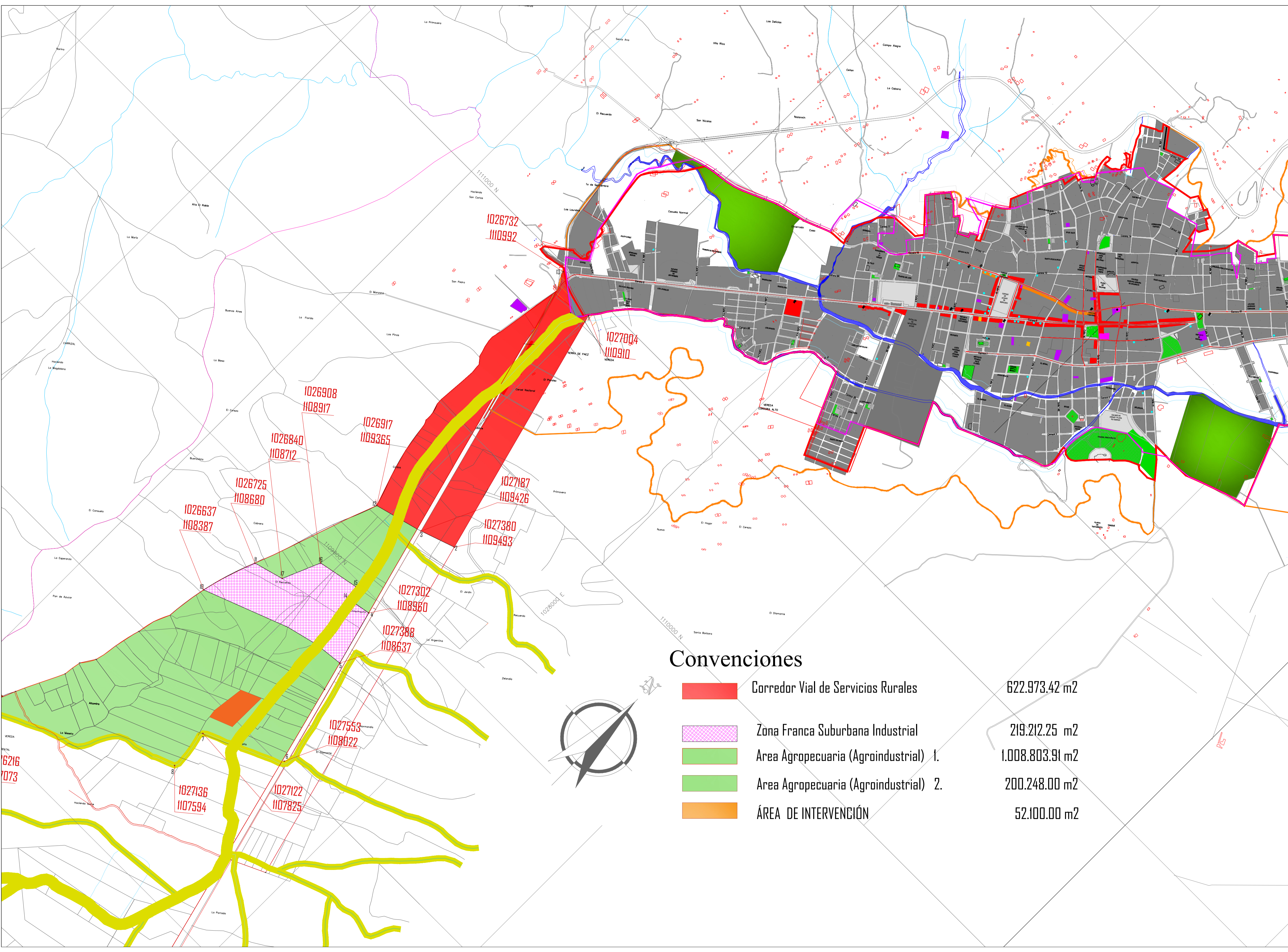
PROYECCIÓN: Conforme de Gauss
 ORIGEN: Bogotá Observatorio Astronómico Nacional
 COORDENADAS PLANAS: Norte 1'000.000
 Este 1'000.000
 COORDENADAS GEOGRÁFICAS: Longitud 74°04'51.30"
 Latitud 4°35'56.57"
 FUENTE DE DATOS: Base cartográfica IGAC
 Acuerdo Municipal 018/2000
 Catastro Redes Empochiquinquirá/2002
 Levantamiento topográfico urbano GEOSPATIAL
 Levantamiento temático de campo Equipo Consultor

Escala 1:7.500



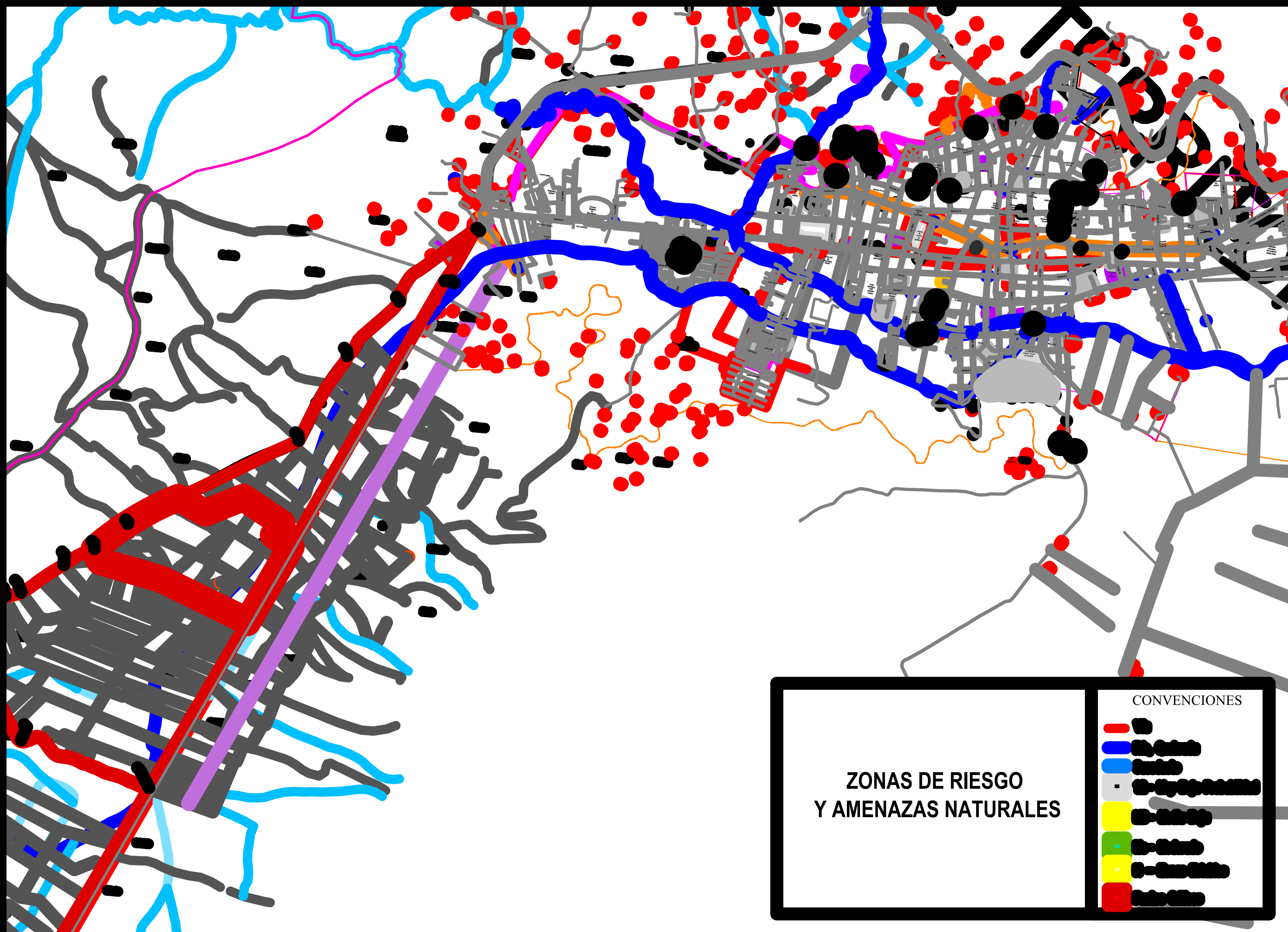
MAPA No.

D9



Convenciones

	Corredor Vial de Servicios Rurales	622.973.42 m ²
	Zona Franca Suburbana Industrial	219.212.25 m ²
	Area Agropecuaria (Agroindustrial) 1.	1.008.803.91 m ²
	Area Agropecuaria (Agroindustrial) 2.	200.248.00 m ²
	ÁREA DE INTERVENCIÓN	52.100.00 m ²



ZONAS DE RIESGO Y AMENAZAS NATURALES

CONVENCIONES	
	Alto Impacto
	Medio Impacto
	Bajo Impacto
	Alto Impacto
	Medio Impacto
	Bajo Impacto
	Alto Impacto
	Medio Impacto

CONVENCIONES

- Alto Impacto
- Medio Impacto
- Bajo Impacto
- Alto Impacto
- Medio Impacto
- Bajo Impacto
- Alto Impacto