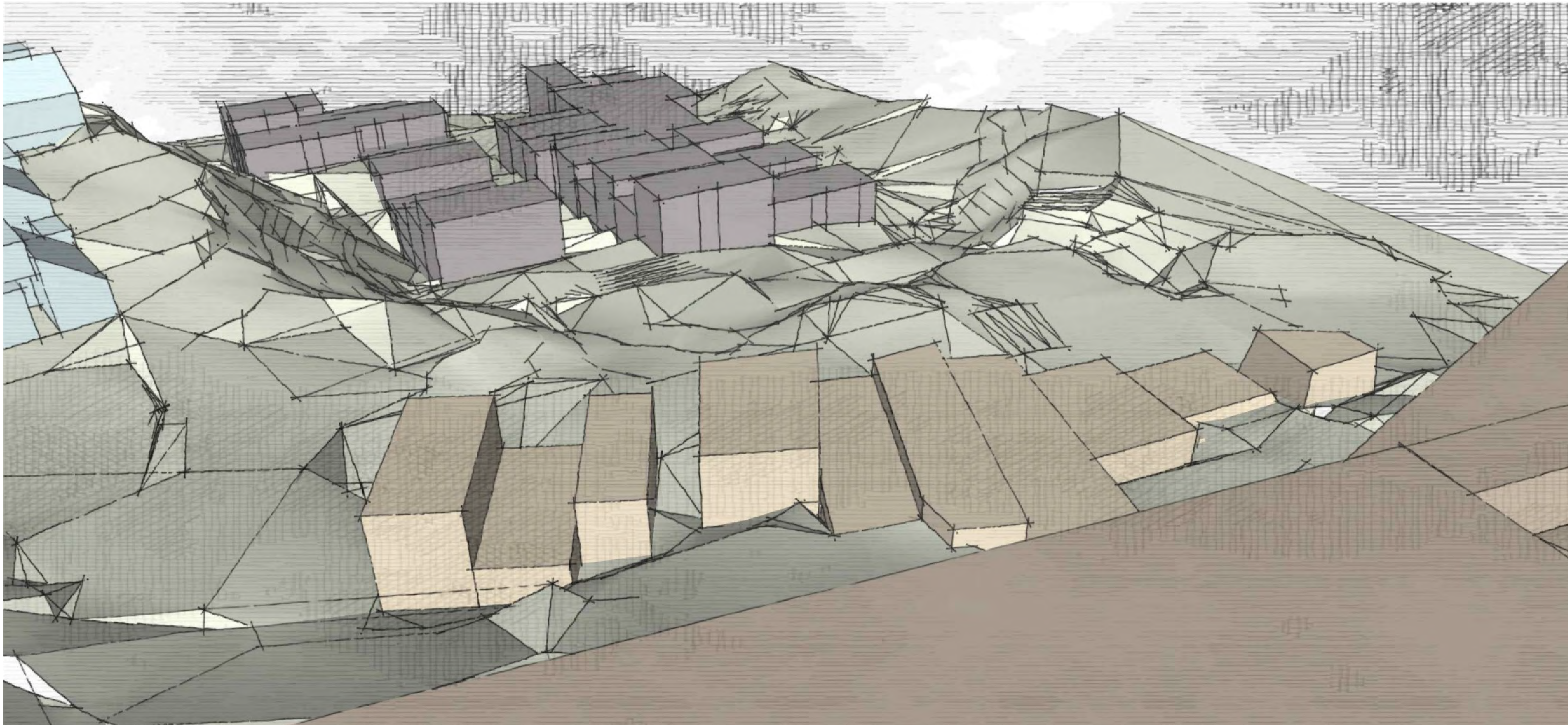




RAMÍREZ, UN BARRIO QUE SURGE DE LOS ESCOMBROS. DE LA MARGINALIDAD DEL RECICLAJE A LA AUTO SUSTENTABILIDAD DE UN BARRIO CONTENIDO POR SUS BORDES

Propuesta urbana para el mejoramiento integral y articulación del Barrio Ramírez con su entorno y la ciudad a través del ADN de una comunidad recicladora de residuos en el sur-oriente de Bogotá D.C



UNIVERSIDAD
La Gran Colombia

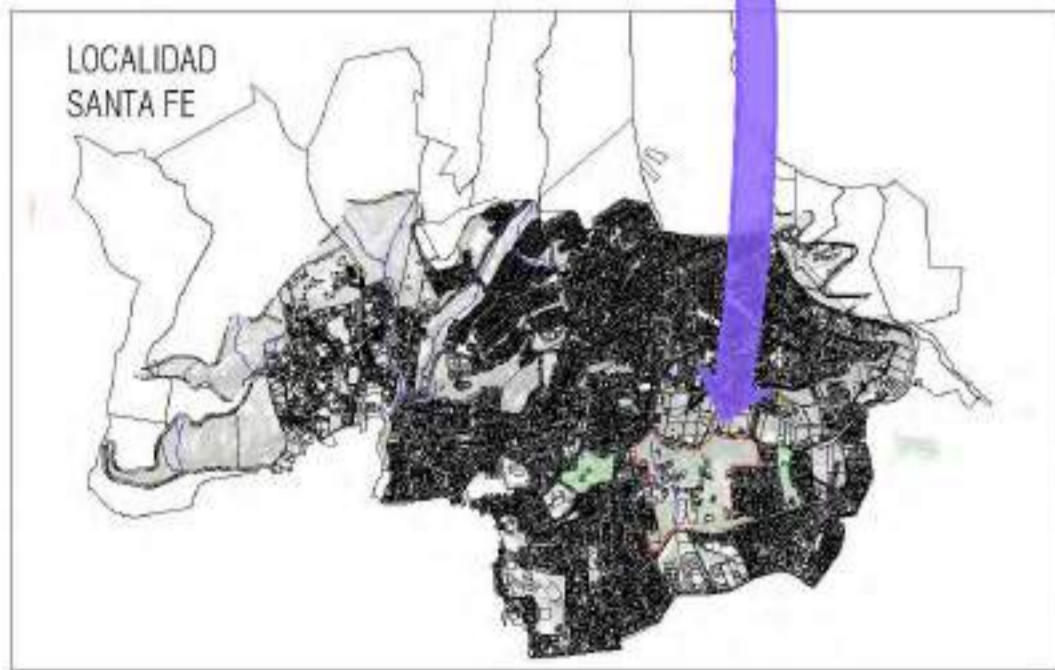


Hábitat Sociocultural
Proyecto Urbano
Diseño urbano y del Paisaje

	CATEGORIA	CONTENIDO
DA 01	DIMENSIÓN AMBIENTAL	Levantamiento Topografico
DA 02	DIMENSIÓN AMBIENTAL	Planta Genrnal
DA 03	DIMENSIÓN AMBIENTAL	Excavaciones y Rellenos. Perfiles Topográficos.
DF 01	DIMENSIÓN FUNCIONAL	Sistema Vial y de Movilidad
DF 02	DIMENSIÓN FUNCIONAL	Sistema de Equipamientos
DF 03	DIMENSIÓN FUNCIONAL	Red Electrica
DF 04	DIMENSIÓN FUNCIONAL	Red Sanitaria y Aguas Lluvias
EP 01	ESPACIO PÚBLICO	Parques
EP 02	ESPACIO PÚBLICO	Plazoletas
EP 03	ESPACIO PÚBLICO	Zonas Verdes
D 01	DELIMITACIÓN	Zonas Homogeneas
D 02	DELIMITACIÓN	Unidades De Actuación urbanísticas
D 03	DELIMITACIÓN	Unidades De Paisaje
D 04	DELIMITACIÓN	Unidades De Paisaje
D 05	DELIMITACIÓN	Unidades De Paisaje
TI 01	TIPOLOGÍAS	Plan de Mejoramiento
TI 02	TIPOLOGÍAS	Manzanas
TI 03	TIPOLOGÍAS	Edificaciones
TI 04	TIPOLOGÍAS	Tipología Vial
EC 01	PROYECTO URBANO	Ecosistemas
EC 02	PROYECTO URBANO	Ecosistemas

	CATEGORIA	CONTENIDO
EC 02	PROYECTO URBANO	Ecosistemas
EC 03	PROYECTO URBANO	Ecosistemas
FT 01	PROYECTO URBANO	Fitotectura
U 01	PROYECTO URBANO	Planta urbanística escala 1:500
U 02	PROYECTO URBANO	Planta urbanística escala 1:500
U 03	PROYECTO URBANO	Planta urbanística escala 1:500
U 04	PROYECTO URBANO	Planta urbanística escala 1:500
U 05	PROYECTO URBANO	Planta urbanística escala 1:500
U 06	PROYECTO URBANO	Corte urbano escala 1:500
U 07	PROYECTO URBANO	Corte urbano escala 1:500
U 08	PROYECTO URBANO	Planta urbanística escala 1:250
U 09	PROYECTO URBANO	Planta urbanística escala 1:250
U 10	PROYECTO URBANO	Planta urbanística escala 1:250
U 11	PROYECTO URBANO	Planta urbanística escala 1:250
U 12	PROYECTO URBANO	Planta urbanística escala 1:250
U 13	PROYECTO URBANO	Planta urbanística escala 1:250
U 14	PROYECTO URBANO	Planta urbanística escala 1:250
U 15	PROYECTO URBANO	Planta urbanística escala 1:250
U 16	PROYECTO URBANO	Planta urbanística escala 1:250
U 17	PROYECTO URBANO	Planta urbanística escala 1:250
U 18	PROYECTO URBANO	Planta urbanística escala 1:250

BOGOTÁ D.C



CONVENCIONES

COBERTURA VERDE	
QUEBRADA LAS LAJAS	
ARBORIZACIÓN EXISTENTE	
VIVIENDA EXISTENTE LEGALIZADA	
VIVIENDA EXISTENTE SIN LEGALIZAR	
SECTOR RAMIREZ	



LEVANTAMIENTO TOPOGRAFICO

DA ESCALA 1:1000

ESCALA GRAFICA



FACULTAD DE ARQUITECTURA

OPCIÓN DE ENFASIS

TÍTULO DEL PROYECTO:
 RAMÍREZ, UN BARRIO QUE SURGE DE LOS ESCOMBROS DE LA MARGINALIDAD DEL RECICLAJE A LA AUTO SUSTENTABILIDAD DE UN BARRIO CONTENIDO POR SUS BORDES.

CONVENCIONES:

OBJETO:
 OPCIÓN DE ENFASIS

CONTIENE:
 • TOPOGRAFÍA
 • HIDROGRAFÍA
 • COBERTURAS VERDES

OBSERVACIONES:

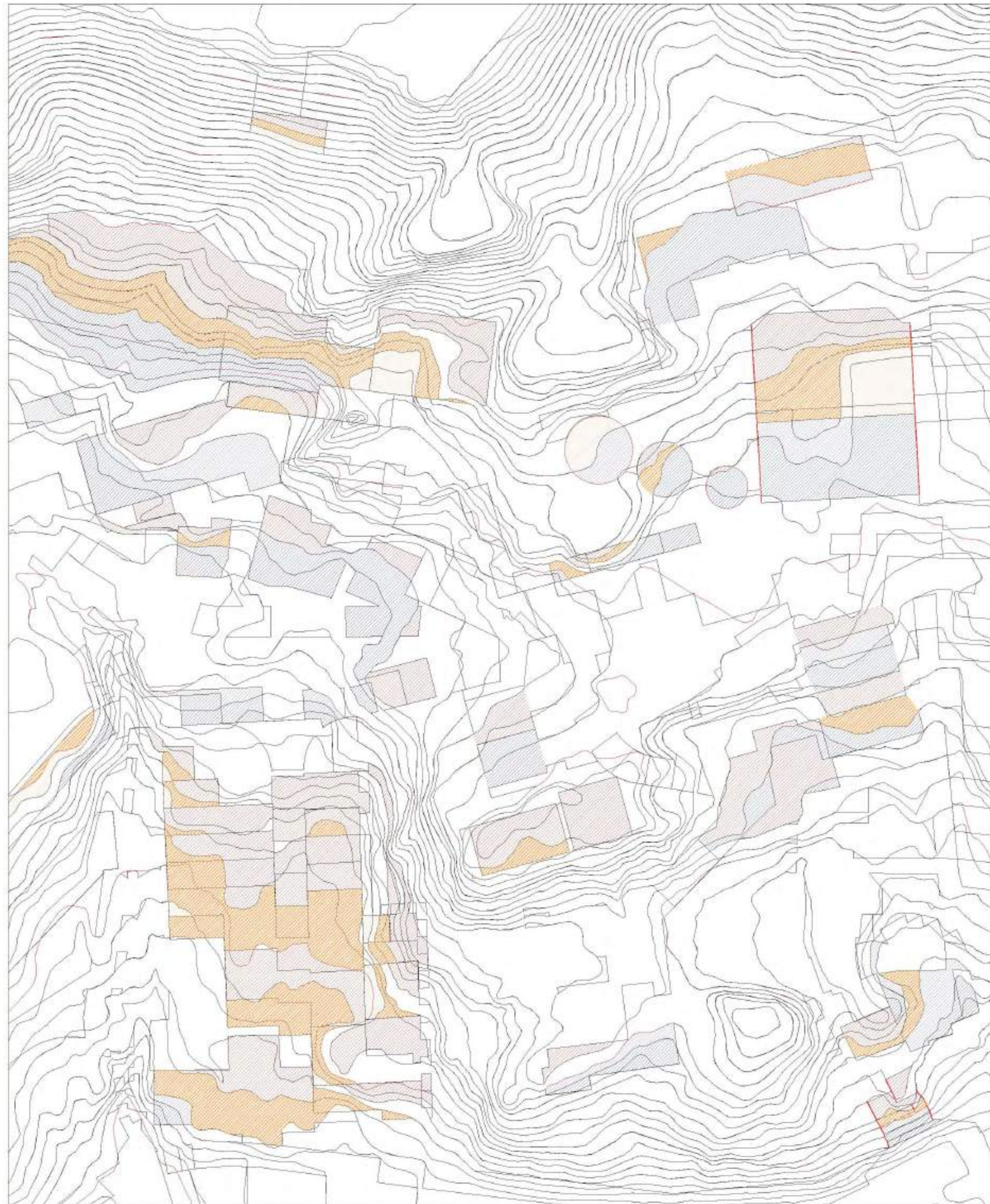
ESCALA:
 1:1000

FECHA DE ENTREGA:
 16 SEPT 2023

PROYECTO:
 DA01 de 03

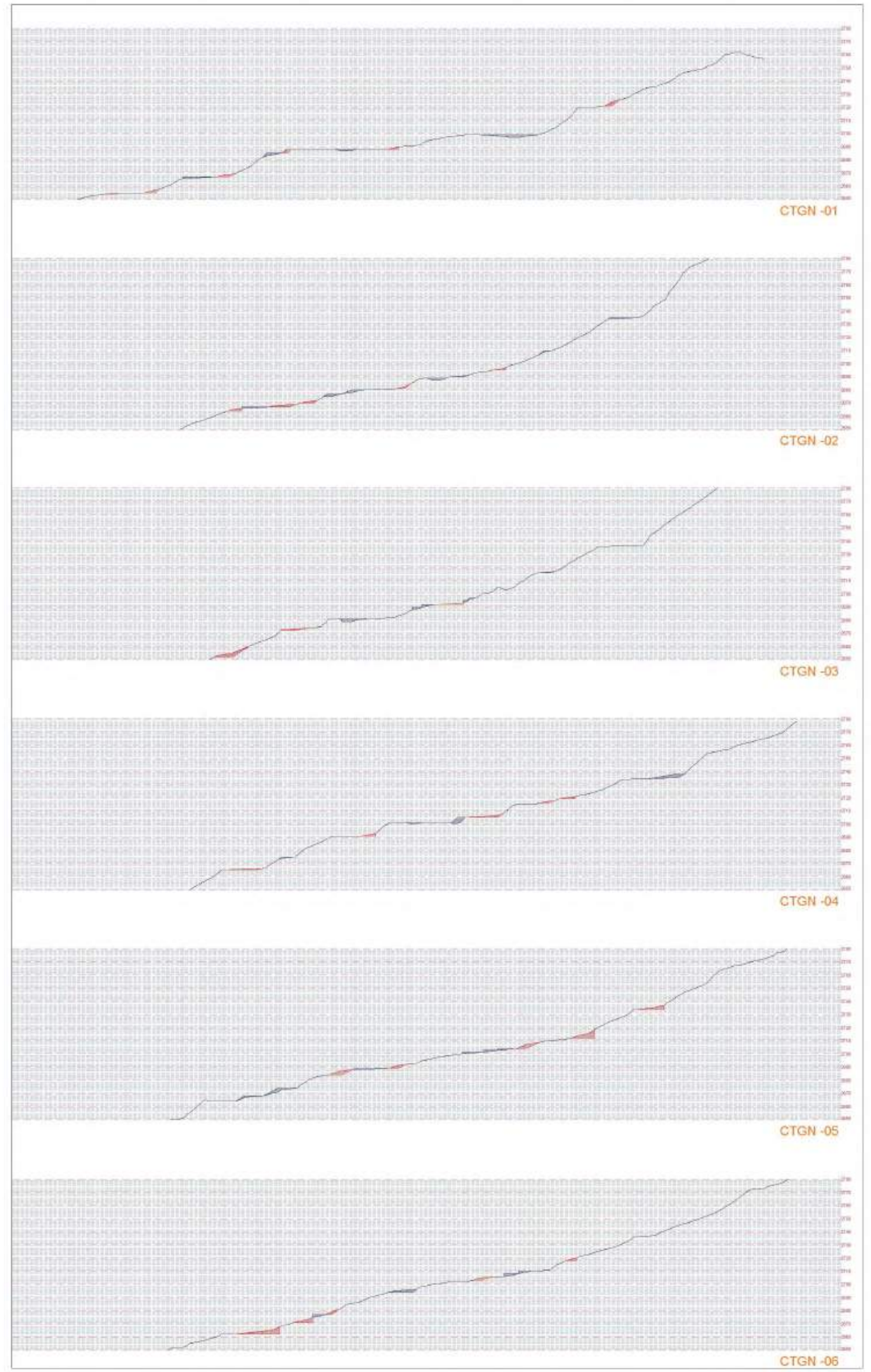


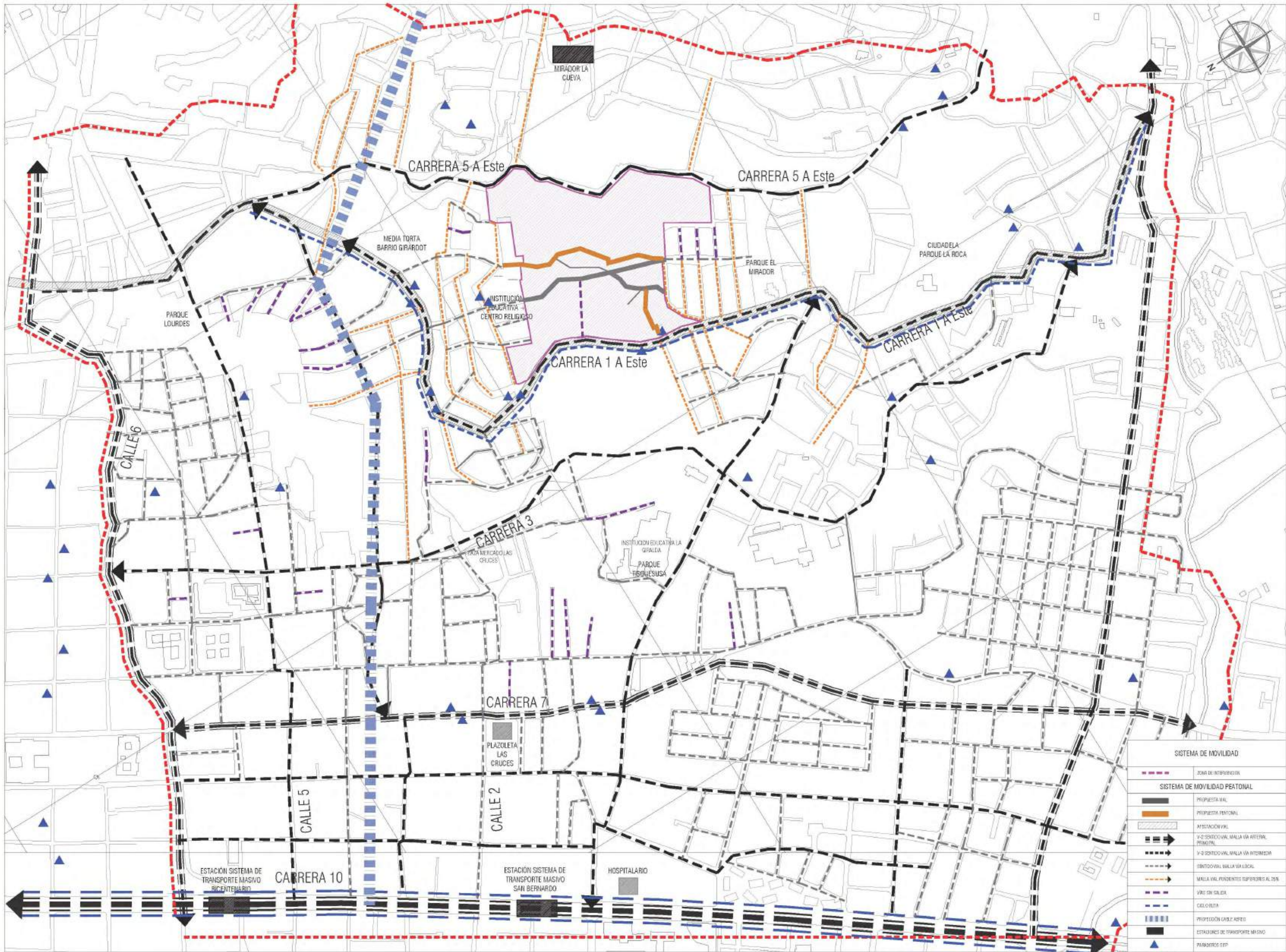
A	QUEBRADA LAS LAJAS	16.108m ²	<p>QUEBRADA LAS LAJAS</p> <p>A.1 RESTAURACION ECOLOGICA Quebrada Las Lajas Arbolización (Bosque Urbano) Cobertura vegetal</p> <p>A.2 INFRAESTRUCTURA Manejo de residuos</p> <p>A.3 ORCULACION Serdinas Atrios Mirador Zonas Verdes</p>
B	COMUNAL, DE MEMORIA Y DE PRODUCCION	4.432m ²	<p>EQUIPAMIENTO</p> <p>B.1 COMUNAL Cultural Social</p> <p>B.2 VIVIENDA Sala de exposicion Complementarios</p> <p>B.3 UOICA Talleres Auditorio Polivalentes</p> <p>B.4 PRODUCCION Resapcion Selección Clasificación Distribucion</p>
D	ZONA DEPORTIVAS Y DE RECREACION	12.645m ²	<p>ADECUACION</p> <p>F.1 VIVIENDA INFORMAL Intervencion Viviendas Espacio publico Vias</p> <p>F.2 VIVIENDA FORMALIZADA Intervencion Viviendas Espacio publico Vias</p> <p>F.3 COMUNAL Parqueaderos Vias Plazoletas Zonas Verdes</p>
E	COMUNAL, DE MEMORIA Y DE PRODUCCION	11.141m ²	<p>COSERACION</p> <p>G.1 MODELO VIVIENDA Vivienda</p> <p>G.2 ESPACIO PUBLICO Andenes Vias</p> <p>G.3 AREAS COMUNALES Parqueaderos Vias Plazoletas Zonas Verdes Equipamiento</p>
F	COMUNAL, DE MEMORIA Y DE PRODUCCION	18.360m ²	<p>TEJAZAS</p> <p>H.1 ZONA DE ACTIVIDAD Huertas Jardines</p> <p>H.2 TRANSICION Plazoletas Micro Estancias</p> <p>H.3 PERMANENCIA Miradores</p> <p>H.4 TECNICO Sudis Canales</p>



EXCAVACIONES	VOLUMEN	
EXCAVACIÓN 3 h= 0.00m a 1.00m	1.254 m ³	9.861 m ³
EXCAVACIÓN 2 h= 1.00m a 2.00m	3.187 m ³	
EXCAVACIÓN 1 h= 2.00m a 3.00m	5.420 m ³	

RELLENOS	VOLUMEN	
RELLENO 3 h= 0.00m a 1.00m	1.254 m ³	7.113 m ³
RELLENOS 2 h= 1.00m a 2.00m	3.287 m ³	
RELLENOS 1 h= 2.00m a 3.00m	2.572 m ³	





SISTEMA DE MOVILIDAD	
	ZONA DE INTERVENCIÓN
SISTEMA DE MOVILIDAD PEATONAL	
	PROPUESTA VIAL
	PROPUESTA PEATONAL
	ASIGNACIÓN VIAL
	V-2 SENTIDO VIAL MALLA VÍA ARTERIAL PRINCIPAL
	V-2 SENTIDO VIAL MALLA VÍA INTERMEDIA
	SENTIDO VIAL MALLA VÍA LOCAL
	MALLA VIAL PENDIENTES SUPERIORES AL 25%
	VÍAS EN SOLERA
	CALLO BUNTA
	PROTECCIÓN CABLE ABRIDO
	ESTACIONES DE TRANSPORTE MASIVO
	PARADEROS STP

SISTEMA DE MOVILIDAD UPL 96 LOURDES

DF1 ESCALA 1:1000

ESCALA GRAFICA

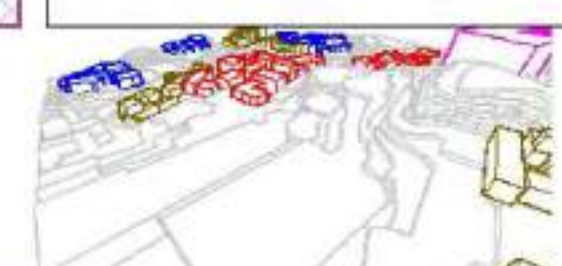
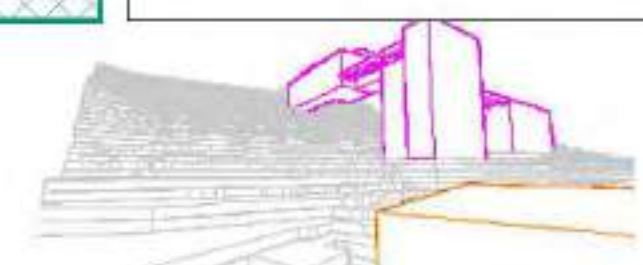
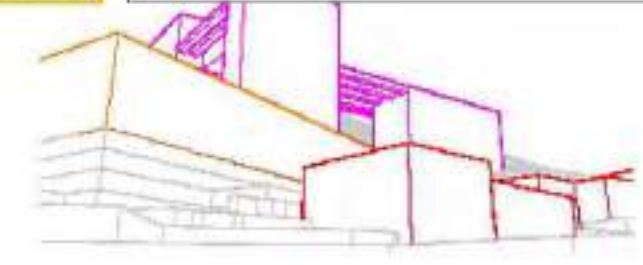
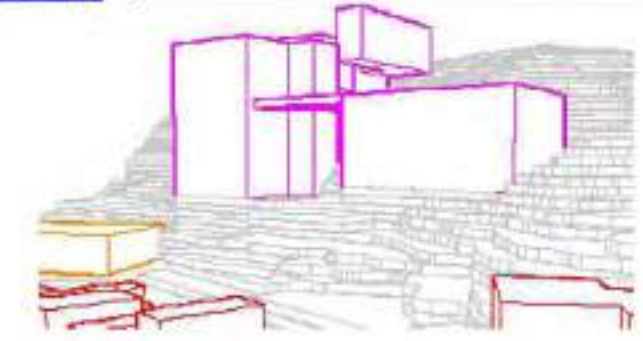


EQUIPAMIENTOS EXISTENTE

EQ-Ex1	EDUCATIVO Institución Educativa Jorge Santo del Corral. Se propone plaza de extensión para recuperar la zona recreativa al exterior de la sede educativa, en concordancia con la quebrada Los Lagos.	2.731,00m ²
EQ-Ex2	RELIGIOSO Parroquia San Marcos. Edificación de culto religioso católico ubicado en el barrio Atanasio Girardot, presta el servicio a los barrios circundantes del sector. Se propone apertura de sendero de conexión con el sector de Ramirez.	601,30m ²
EQ-Ex3	RECREATIVO Parque Atanasio Girardot. Extracción del parque en desarrollo, adicado a la sede B de la institución educativa. Se propone conectividad con el área protegida de Ramirez.	4.017,70m ²
EQ-Ex4	DEPORTIVO Cancha Multifuncional y gradas. La cancha se encuentra mal orientada con respecto al eje norte sur. Se propone la reubicación y orientación de la cancha adosa con proyecto una manza.	450,00m ²
EQ-Ex5	COMUNITARIO Consejo Comunitario. Vivienda en el Barrio Atanasio Girardot, adaptada para prestar el servicio de consejo comunal especialmente para la primera infancia del barrio Ramirez.	250,00m ²
EQ-Ex6	CULTURAL Casa Cultural. Vivienda en el Barrio Atanasio Girardot, adaptada para espacios de carácter cultural.	291,60m ²

EQUIPAMIENTOS PROPUESTOS

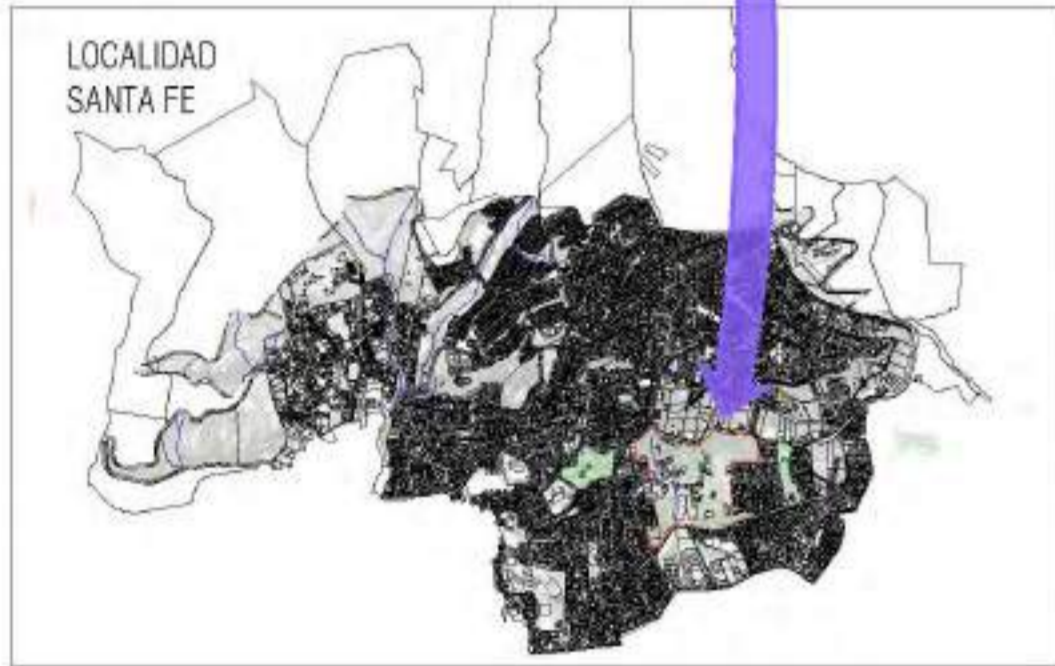
EQ-Pro1	COMUNITARIO Se proyectan los espacios para reubicación y mejoramiento de las actividades comunitarias.	298,30m ²
EQ-Pro2	CULTURAL Se proyectan los espacios para desarrollo de actividades culturales y religiosas.	392,70m ²
EQ-Pro3	SOCIAL Se proyectan los espacios para desarrollo de actividades sociales.	958,00m ²
EQ-Pro4	PRODUCTIVO Se proyecta espacio para concentración del desarrollo de la actividad económica del sector.	462,55m ²
EQ-Pro5	DEPORTIVO Proyección de canchas multi funcionales con dimensiones deportivas y gradas.	1.813,50m ²
EQ-Pro6	RECREATIVO Proyección de espacios para recreación infantil y adultos mayores.	1.058,25m ²
EQ-Pro7	COMERCIAL Proyección de espacios para recreación infantil y adultos mayores.	247,80m ²





CONVENCIONES	
	PVC-FORT - TUBERIA AGUA LLUVIAS
	PVC-FORT - TUBERIA DE RETORNO A TANQUE DE EQUILIBRIO
	TUBERIA AGUAS LLUVIAS EXISTENTE
	PVC-PERFORADA - TUBERIA DRENAJE (FILTRO)
	XXXX- NIVEL DE TERRENO PISO TERMINADO
	YYYY- COTA DE FONDO
	POZO DE AGUAS LLUVIAS

BOGOTÁ D.C



CONVENCIONES

COBERTURA VERDE	
QUEBRADA LAS LAJAS	
ARBORIZACIÓN EXISTENTE	
VIVIENDA EXISTENTE LEGALIZADA	
VIVIENDA EXISTENTE SIN LEGALIZAR	
SECTOR RAMIREZ	



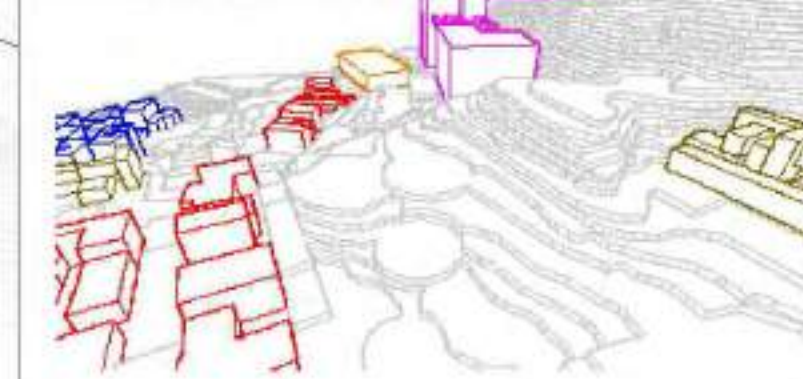


PARQUES		
<p>PARQUE EN DESARROLLO EL MIRADOR (Deportivo) 3.398,00m²</p>		
A	A - P	RECREACIÓN PASIVA: Áreas verdes, plazuelas arborizadas y zonas de juegos infantiles. 2.428,00m² (71%)
	A - A	RECREACIÓN ACTIVA: Zonas deportivas al aire libre. 970,00m² (29%)
<p>Sistema Distrital de parques, según determinación del Decreto 190 de junio 22 de 2004. Revisión Plan de Ordenamiento Territorial. Cuyo componente espacial principal es el equipamiento deportivo. El porcentaje máximo de área de parques de este tipo es el 30% del área total de parques de la red local en la LPZ correspondiente.</p>		
<p>PARQUE DESARROLLO GIRARDOT (Cívico Cultural) 2.339,00m²</p>		
B	B - P	RECREACIÓN CONTEMPLATIVA: Áreas verdes, plazuelas arborizadas y zonas de juegos infantiles. 1.812,00m² (76%)
	B - A	CULTURAL: Zonas expresión cultural e históricas. 527,00m² (23%)
<p>Sistema Distrital de parques, según determinación del Decreto 190 de junio 22 de 2004. Revisión Plan de Ordenamiento Territorial. Cuyo componente espacial principal es la plaza cívica. Su vocación es dar lugar al desarrollo de actividades de carácter cívico y/o cultural.</p>		
<p>PARQUE DESARROLLO RAMÍREZ (Ecológico) 5.538,37m²</p>		
C	C - P	RECREACIÓN PASIVA: Áreas verdes, plazuelas arborizadas y zonas de juegos infantiles. 4.718,00m² (85%)
	C - A	RECREACIÓN ACTIVA: Zonas deportivas al aire libre. 820,37m² (15%)
<p>Sistema Distrital de parques, según determinación del Decreto 190 de junio 22 de 2004. Revisión Plan de Ordenamiento Territorial. Cuyo componente espacial principal es el componente ecológico debe ser, como mínimo, igual al 70% del área total de los parques de la red local en la respectiva LPZ.</p>		
<p>PARQUE DESARROLLO EL TRIUNFO (Júven) 7.777,00m²</p>		
D	D - P	SOCIAL E INTERACTIVA: Áreas verdes, plazuelas arborizadas y zonas de juegos infantiles. 5.462,00m² (70%)
	D - A	RECREACIÓN ACTIVA: Zonas deportivas al aire libre. 2.325,00m² (29%)
<p>Sistema Distrital de parques, según determinación del Decreto 190 de junio 22 de 2004. Revisión Plan de Ordenamiento Territorial. Cuyo componente espacial principal es Juegos. Dependiendo de sus características físicas y de relación con el entorno, puede contener dotaciones para algunos o todas de las siguientes categorías: Niños de 0 a 5 años, niños de 6 a 12 años, juegos para adultos, juegos tradicionales.</p>		
<p>EXTENSIÓN PARQUE DESARROLLO RAMÍREZ (Ecológico) 5.760,00m²</p>		
E	E - P	RECREACIÓN PASIVA: Áreas verdes, plazuelas arborizadas y zonas de juegos infantiles. 5.433,00m² (94%)
	E - A	RECREACIÓN ACTIVA: Zonas deportivas al aire libre. 327,00m² (5%)
<p>Sistema Distrital de parques, según determinación del Decreto 190 de junio 22 de 2004. Revisión Plan de Ordenamiento Territorial. Cuyo componente espacial principal es el componente ecológico debe ser, como mínimo, igual al 70% del área total de los parques de la red local en la respectiva LPZ.</p>		
<p>PARQUE PROYECCIÓN PARQUE PIRATA (Júven) 740,33m²</p>		
F	F - P	RECREACIÓN PASIVA: Áreas verdes, plazuelas arborizadas y zonas de juegos infantiles. 630,00m² (85%)
	F - A	RECREACIÓN ACTIVA: Zonas deportivas al aire libre. 110,33m² (15%)
<p>Sistema Distrital de parques, según determinación del Decreto 190 de junio 22 de 2004. Revisión Plan de Ordenamiento Territorial. Cuyo componente espacial principal es Juegos. Dependiendo de sus características físicas y de relación con el entorno, puede contener dotaciones para algunos o todas de las siguientes categorías: Niños de 0 a 5 años, niños de 6 a 12 años, juegos para adultos, juegos tradicionales.</p>		

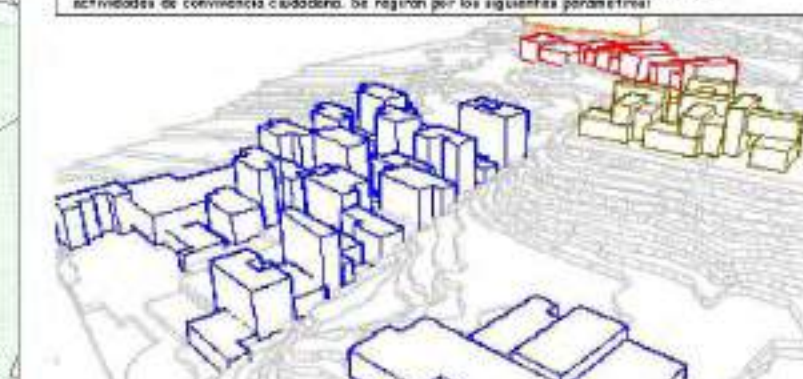


PLAZOLETAS

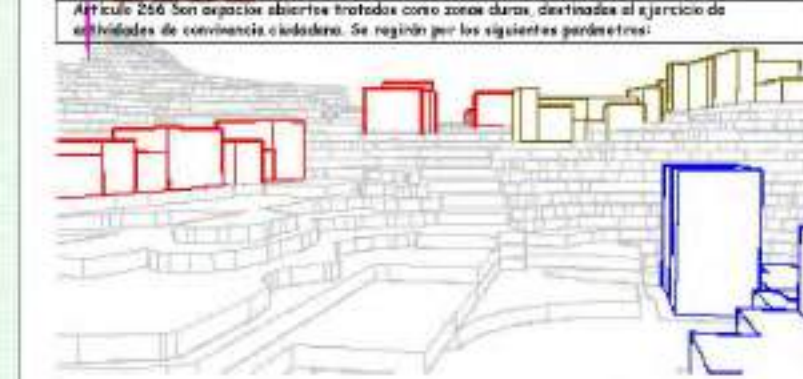
PLAZOLETA DE EXTENSIÓN ZONA COMPLEMENTARIA INSTITUCIÓN EDUCATIVA 2.233,00m²
A - PLZ Lineamientos para conformación de andenes en torno a equipamientos
 Artículo 244 Son espacios abiertos tratados como zonas verdes, destinados al ejercicio de actividades de convivencia ciudadana. Se regirán por los siguientes parámetros:



PLAZOLETA DE EXTENSIÓN ZONA COMPLEMENTARIA INSTITUCIÓN EDUCATIVA 2.130,00m²
B - PLZ Lineamientos para conformación de andenes en torno a equipamientos
 Artículo 244 Son espacios abiertos tratados como zonas verdes, destinados al ejercicio de actividades de convivencia ciudadana. Se regirán por los siguientes parámetros:



PLAZOLETA ARTICULADORA EN ZONA RESIDENCIAL 700,00m²
C - PLZ Lineamientos de diseño en sectores con predominancia del uso residencial
 Artículo 244 Son espacios abiertos tratados como zonas verdes, destinados al ejercicio de actividades de convivencia ciudadana. Se regirán por los siguientes parámetros:



PLAZOLETA ARTICULADORA EN ZONA RESIDENCIAL 1.590,00m²
D - PLZ Lineamientos de diseño en sectores con predominancia del uso residencial
 Artículo 244 Son espacios abiertos tratados como zonas verdes, destinados al ejercicio de actividades de convivencia ciudadana. Se regirán por los siguientes parámetros:

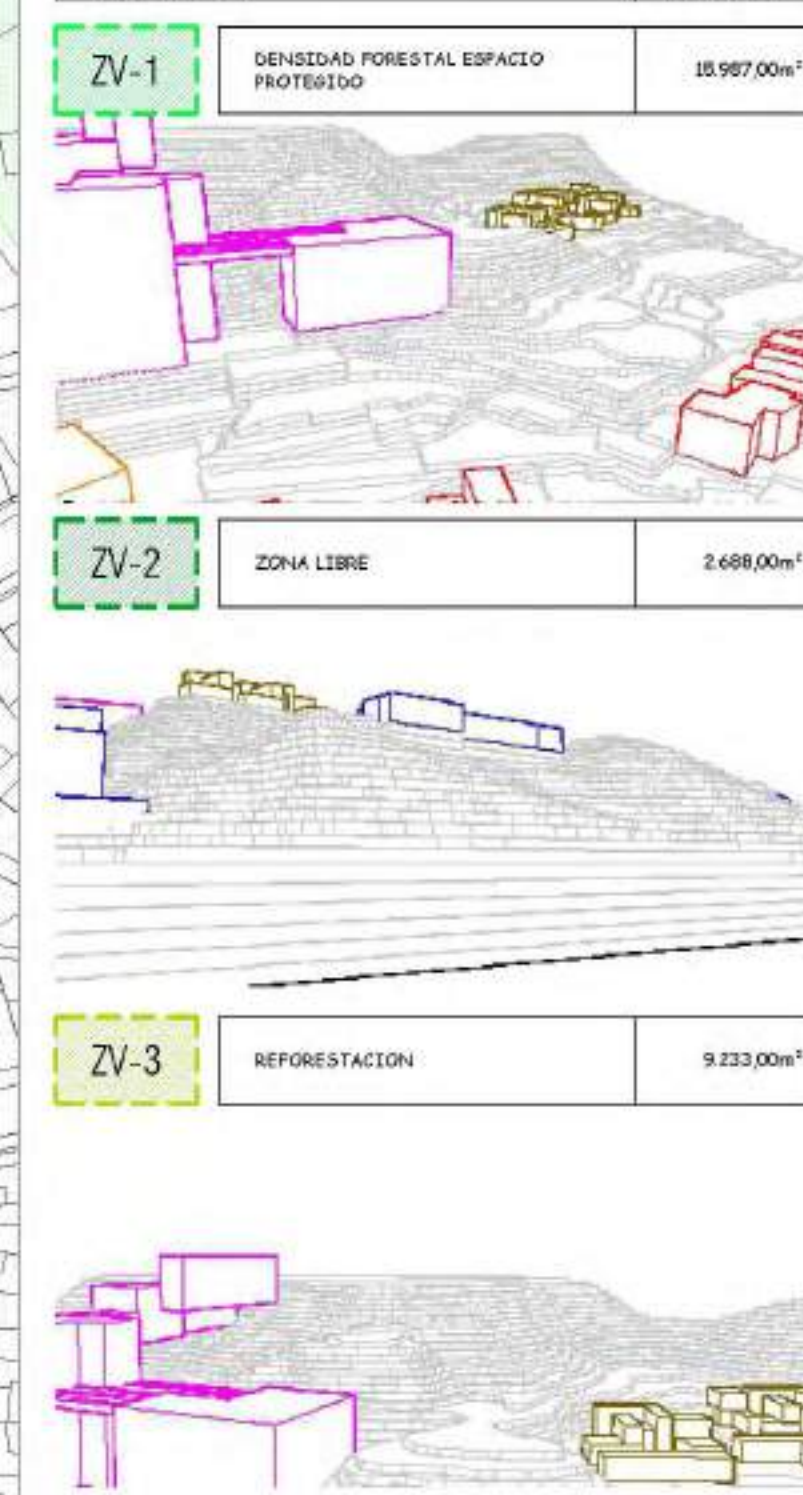


PLAZOLETA ARTICULADORA EN ZONA RESIDENCIAL 400,00m²
E - PLZ Lineamientos para conformación de andenes en sectores con predominancia del uso comercial
 Artículo 244 Son espacios abiertos tratados como zonas verdes, destinados al ejercicio de actividades de convivencia ciudadana. Se regirán por los siguientes parámetros:





ZONAS VERDES	
VALOR NATURAL	3.398,00m ²
ZV-1	DENSIDAD FORESTAL ESPACIO PROTEGIDO 18.987,00m ²
ZV-2	ZONA LIBRE 2.688,00m ²
ZV-3	REFORESTACION 9.233,00m ²



ZONAS VERDES





ZONAS HOMOGENEAS

- 1 TERRENO ZONAS LIBRES CON PENDIENTES MÁXIMAS AL 25%
- 2 TERRENO PENDIENTE MAYOR A 25%, ZONAS ARBORIZACIÓN EXISTENTE
- 3 TERRENO MENOR AL 20% REUBICACIÓN ZONA RESIDENCIAL
- 4 TERRENO MENOR AL 20% CON VIVIENDA INFORMAL EXISTENTE
- 5 TERRENO MENOR AL 20% CON VIVIENDA FORMALIZADA
- 6 ZONAS DE ACTIVIDADES COMUNITARIAS RECREATIVAS, SOCIALES Y CULTURALES
- 7 ZONAS VERDES LIBRES DE INTERSECCIÓN DE ACTIVIDADES

UNIVERSIDAD La Gran Colombia

FACULTAD DE ARQUITECTURA

OPCIÓN DE ENFASIS

TÍTULO DEL PROYECTO:
RAMÍREZ, UN BARRIO QUE SURGE DE LOS ESCOMBROS DE LA MARGINALIDAD DEL RECICLAJE A LA AUTO SUSTENTABILIDAD DE UN BARRIO CONTENIDO POR SUS BORDES.

CONVENCIÓN:

GRUPO:
OPCIÓN DE ENFASIS

CONTIENE:
 • ZONAS HOMOGÉNEAS

ESCALA:
 1:1000

FECHA DE ENTREGA:
 16 SEPT 2023

REVISOR:
 D 01 de 05



UNIDADES DE ACTUACION		
UA1	COMUNAL	1.576,80 m ²
EQUIPAMIENTO DE PARQUEO POR CENTRO DE ANIMACION, ESPACIO HOLIZANTE, COMERCIO COMPLEMENTARIO, CENTRO CULTURAL, SALIDA COMERCIAL.		
UA2	RESIDENCIAL	12.909,71 m ²
EQUIPAMIENTO DE PARQUEO POR CENTRO DE ANIMACION, ESPACIO HOLIZANTE, COMERCIO COMPLEMENTARIO, CENTRO CULTURAL, SALIDA COMERCIAL.		
UA3	PROTECCION	31.225,39 m ²
EQUIPAMIENTO DE PARQUEO POR CENTRO DE ANIMACION, ESPACIO HOLIZANTE, COMERCIO COMPLEMENTARIO, CENTRO CULTURAL, SALIDA COMERCIAL.		
UA4	DEPORTIVO	1.846,09 m ²
EQUIPAMIENTO DE PARQUEO POR CENTRO DE ANIMACION, ESPACIO HOLIZANTE, COMERCIO COMPLEMENTARIO, CENTRO CULTURAL, SALIDA COMERCIAL.		
UA5	RECREATIVO	1.140,46 m ²
EQUIPAMIENTO DE PARQUEO POR CENTRO DE ANIMACION, ESPACIO HOLIZANTE, COMERCIO COMPLEMENTARIO, CENTRO CULTURAL, SALIDA COMERCIAL.		
UA6	PRODUCTIVO	927,90 m ²
EQUIPAMIENTO DE PARQUEO POR CENTRO DE ANIMACION, ESPACIO HOLIZANTE, COMERCIO COMPLEMENTARIO, CENTRO CULTURAL, SALIDA COMERCIAL.		
UA7	COMERCIAL	360,63 m ²
EQUIPAMIENTO DE PARQUEO POR CENTRO DE ANIMACION, ESPACIO HOLIZANTE, COMERCIO COMPLEMENTARIO, CENTRO CULTURAL, SALIDA COMERCIAL.		
UA8	INTERACCION	9.470,49 m ²
EQUIPAMIENTO DE PARQUEO POR CENTRO DE ANIMACION, ESPACIO HOLIZANTE, COMERCIO COMPLEMENTARIO, CENTRO CULTURAL, SALIDA COMERCIAL.		

TITULO DEL PROYECTO:
RAMIREZ, UN BARRIO QUE SURGE DE LOS ESCOMBROS DE LA MARGINALIDAD DEL RECICLAJE A LA AUTO SUSTENTABILIDAD DE UN BARRIO CONTENIDO POR SUS BORDES.

CONTIENE:

- UNIDADES DE ACTUACION

ESCALA:
1:000

FECHA DE ENTREGA:
16 SEPT 2023



UNIDADES DE PAISAJE		
A	AMBIENTAL	38 617m ²
V	VISUAL	16 108m ²
F	AFECTADA	16 108m ²
J	DE IDENTIFICACION	16 108m ²
E	DE MANEJO DE RESERVA	16 108m ²

UP1 ESCALA 1:1000
 ESCALA GRAFICA



UNIDADES DE PAISAJE

R	RESIDENCIAL	16.108m ²
---	-------------	----------------------



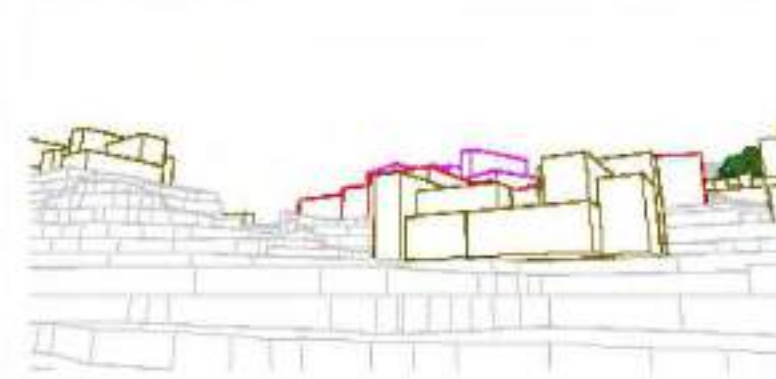
T	VIVIENDA TÍPICA	16.108m ²
---	-----------------	----------------------



F	VIVIENDA FORMALIZADA	16.108m ²
---	----------------------	----------------------



U	VIVIENDA REUBICADA	16.108m ²
---	--------------------	----------------------

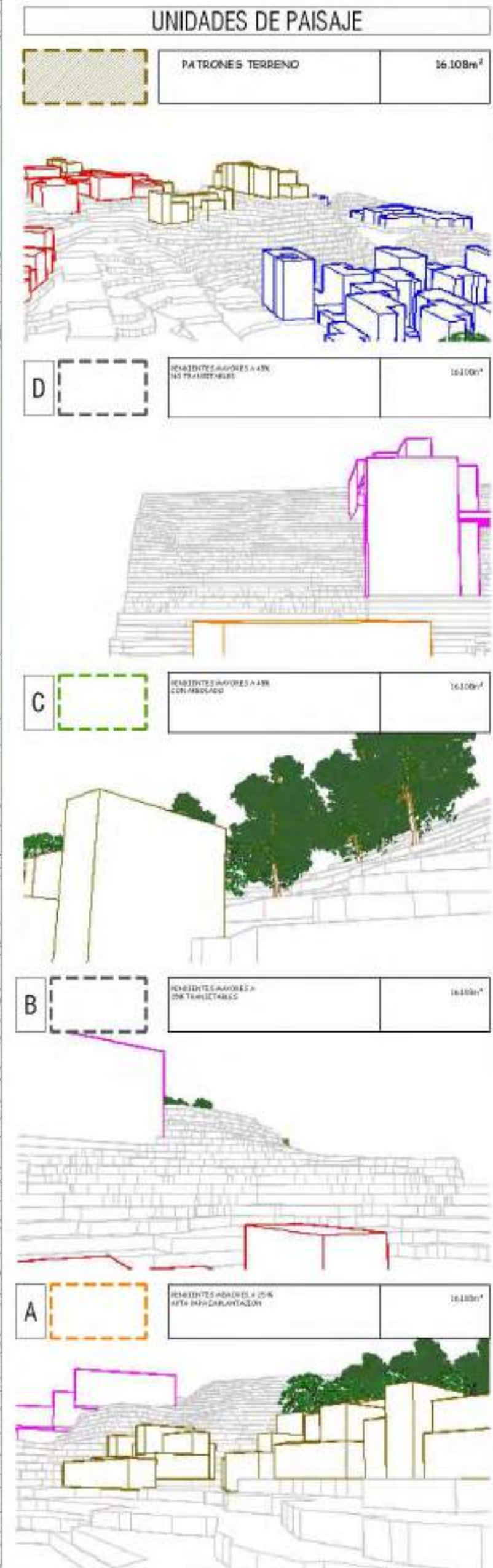


UP1

ESCALA 1:1000

ESCALA GRÁFICA

UNIDAD DE PAISAJE RESIDENCIAL



UNIDAD DE PAISAJE
PATRONES DE TERRENO

UP1 ESCALA 1:1000

ESCALA GRAFICA



CONVENCIONES	
--- (Red dashed line)	LÍMITE PLANO DE MEJORAMIENTO 66.272.00 m ²
--- (Black dashed line)	PROTECCIÓN 33.142.00 m ²
CARGAS GENERALES	
CT-AMB (Green box)	CONTROL AMBIENTAL 3.174.00 m ²
R-HID (Blue box)	RED HIDRICA 3.174.00 m ²
CARGAS LOCALES	
C-PQ EP (Purple box)	CESIÓN PARQUE O ESPACIO PÚBLICO 3.174.00 m ²
C-EQ PUB (Orange box)	CESIÓN DE EQUIPAMIENTO PÚBLICO 3.174.00 m ²
MOVILIDAD	
M-MIX VEH (Cyan box)	SENDEROS MIXTOS VEHICULARES PEATONALES 2.702.00 m ²
M-POM (Black box)	POMPA Y ANILLOS 3.174.00 m ²

PLAN DE MEJORAMIENTO

T11 ESCALA 1:1000
 ESCALA GRÁFICA

OPCIÓN DE ENFASIS

TÍTULO DEL PROYECTO:
RAMÍREZ, UN BARRIO QUE SURGE DE LOS ESCOMBROS DE LA MARGINALIDAD DEL RECICLAJE A LA AUTO SUSTENTABILIDAD DE UN BARRIO CONTENIDO POR SUS BORDES.

CONVENCIONES:

OBJETO:
 OPCIÓN DE ENFASIS

CONTIENE:
 • PIEZA PLAN PARCIAL

DISPOSICIONES:

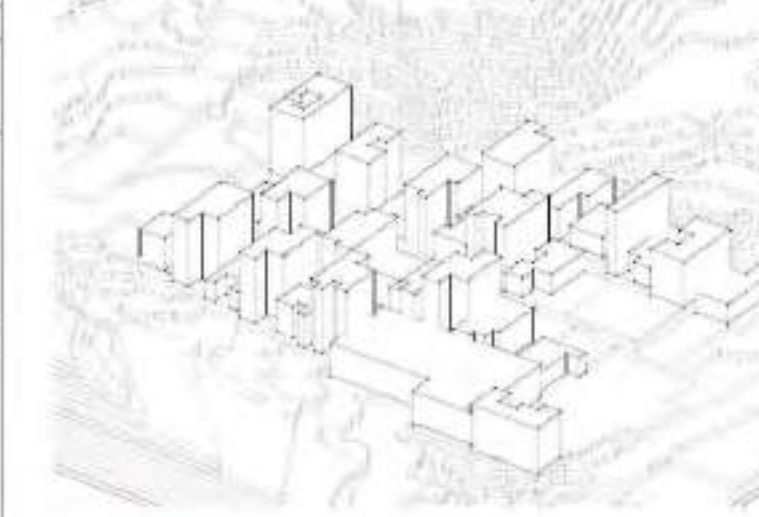
ESCALA:
 1:1000

FECHA DE ENTREGA:
 16 SEPT 2023

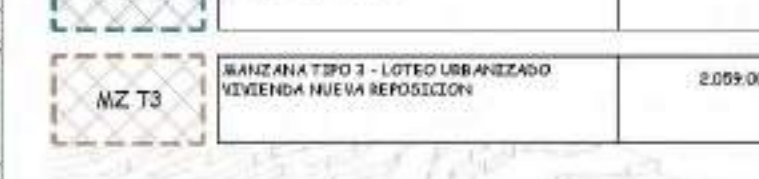


TIPOLOGIA DE MANZANAS

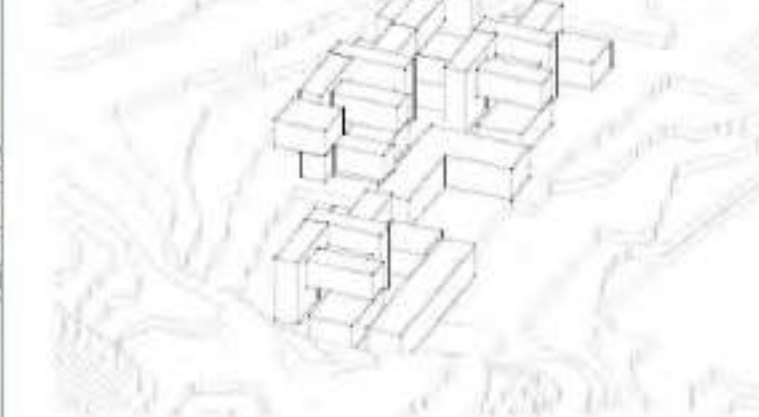
MZ T1	MANZANA TIPO 1 - LOTEO INFORMAL	3.970.00 m ²
-------	---------------------------------	-------------------------



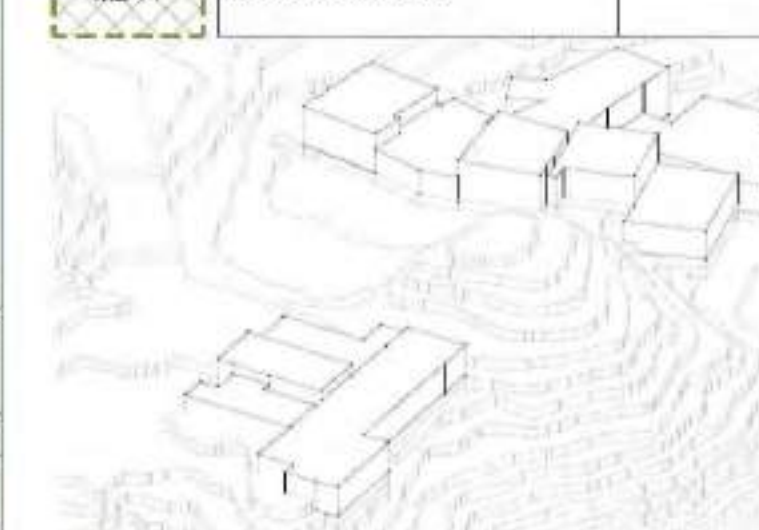
MZ T2	MANZANA TIPO 2 - LOTEO URBANIZADO AUTOCONSTRUCCION	1.495.00 m ²
-------	--	-------------------------



MZ T3	MANZANA TIPO 3 - LOTEO URBANIZADO VIVIENDA NUEVA REPOSICION	2.009.00 m ²
-------	---	-------------------------



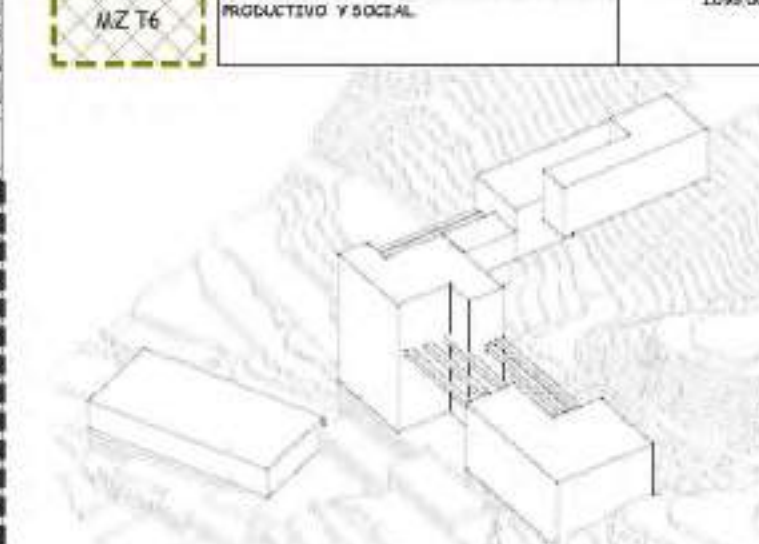
MZ T4	MANZANA TIPO 4 - LOTEO INFORMAL EN PROCESO DE LIBERTACION	6.247.00 m ²
-------	---	-------------------------

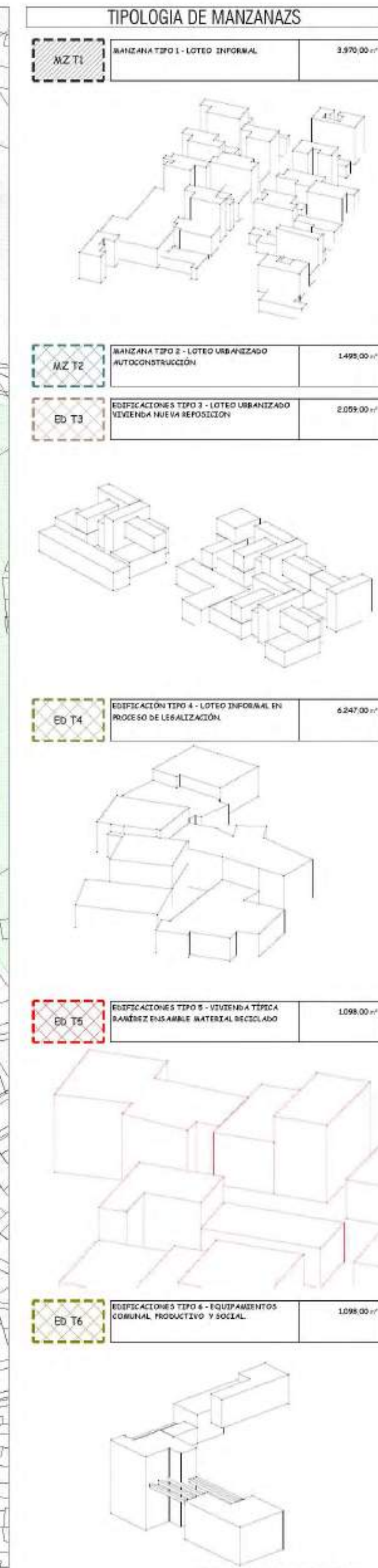


MZ T5	MANZANA TIPO 5 - VIVIENDA TIPOICA RAMIREZ ENSAMBLE MATERIAL RECICLADO	1.098.00 m ²
-------	---	-------------------------



MZ T6	MANZANA TIPO 6 - EQUIPAMENTOS COMUNAL PRODUCTIVO Y SOCIAL	1.098.00 m ²
-------	---	-------------------------





UNIVERSIDAD La Gran Colombia

FACULTAD DE ARQUITECTURA

OPCIÓN DE ENFASIS

TÍTULO DEL PROYECTO:
RAMÍREZ, UN BARRIO QUE SURGE DE LOS ESCOMBROS DE LA MARGINALIDAD DEL RECICLAJE A LA AUTO SUSTENTABILIDAD DE UN BARRIO CONTENIDO POR SUS BORDES.

CONVENCIÓNES:

CURSO:
OPCIÓN DE ENFASIS

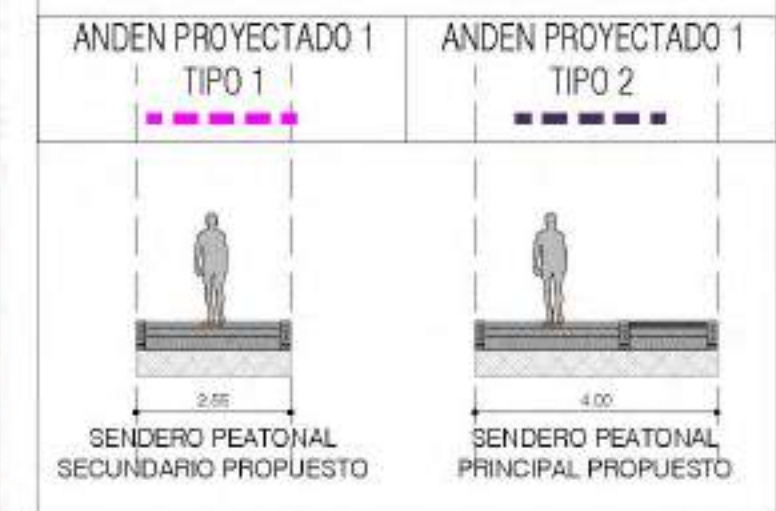
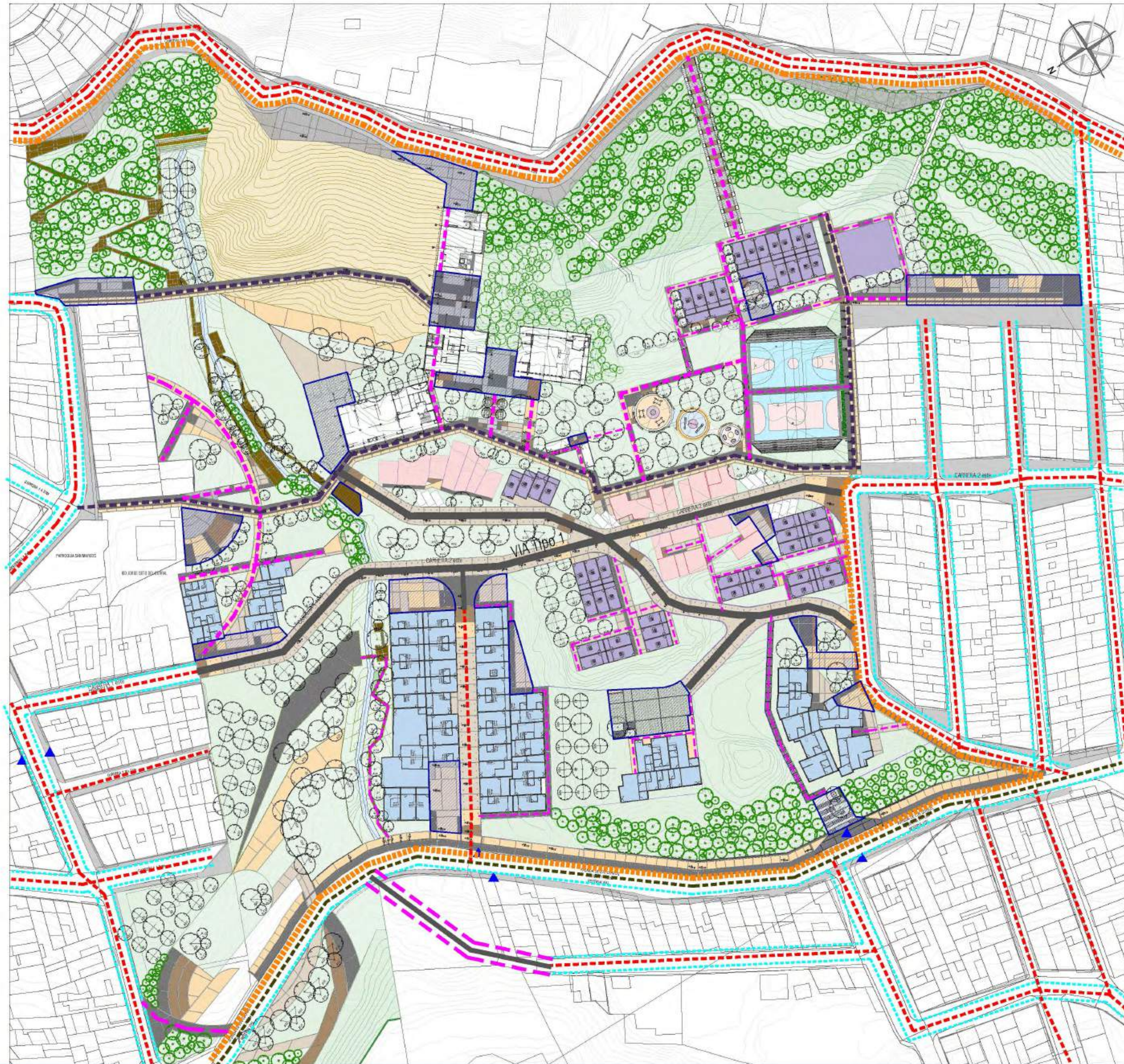
CONTIENE:
 • EDIFICACIONES

REVISIONES:

ESCALA:
 1:1000

FECHA DE ENTREGA:
 16 SEPT 2023

REVISOR:
 T1 03 de 04



SISTEMA DE MOVILIDAD PEATONAL

	PROPUESTA VIAL
	MALLA VIAL LOCAL
	SISTEMA DE ANDENES EXISTENTES
	MEJORAMIENTO Y PROYECCION DE ANDENES
	PROPUESTA ANDENES
	PROPUESTA ANDENES SECUNDARIOS
	PROPUESTA PLAZOLETAS
	PARADEROS SITP




ECOSISTEMAS	
TP-1	JARDINERAS <i>Jardines Colaborativos de parte medio-baja, que coliguen el muro y generen aporte estético y provea hábitat al ser especies nativas.</i>
TP-2	ÁREA VERDE ZONA CESIÓN <i>Coberturas de parte medio-baja, que permitan transparencia entre zonas de estar aporte estético y reflexivo. Bajo árboles existentes y propuestos.</i>
TP-3A	JARDINERAS <i>Espacios arborescentes nativos. Mitigación del crecimiento aporte estético y ecológico.</i>
TP-3B	CIRCULACIONES SENDEROS <i>Espacios arborescentes nativos. Mitigación del crecimiento aporte estético y ecológico.</i>
TP-3A	HUERTA <i>Jardín agroecológico con fines pedagógicos. Espacios arborescentes, medicinales y ornamentales.</i>

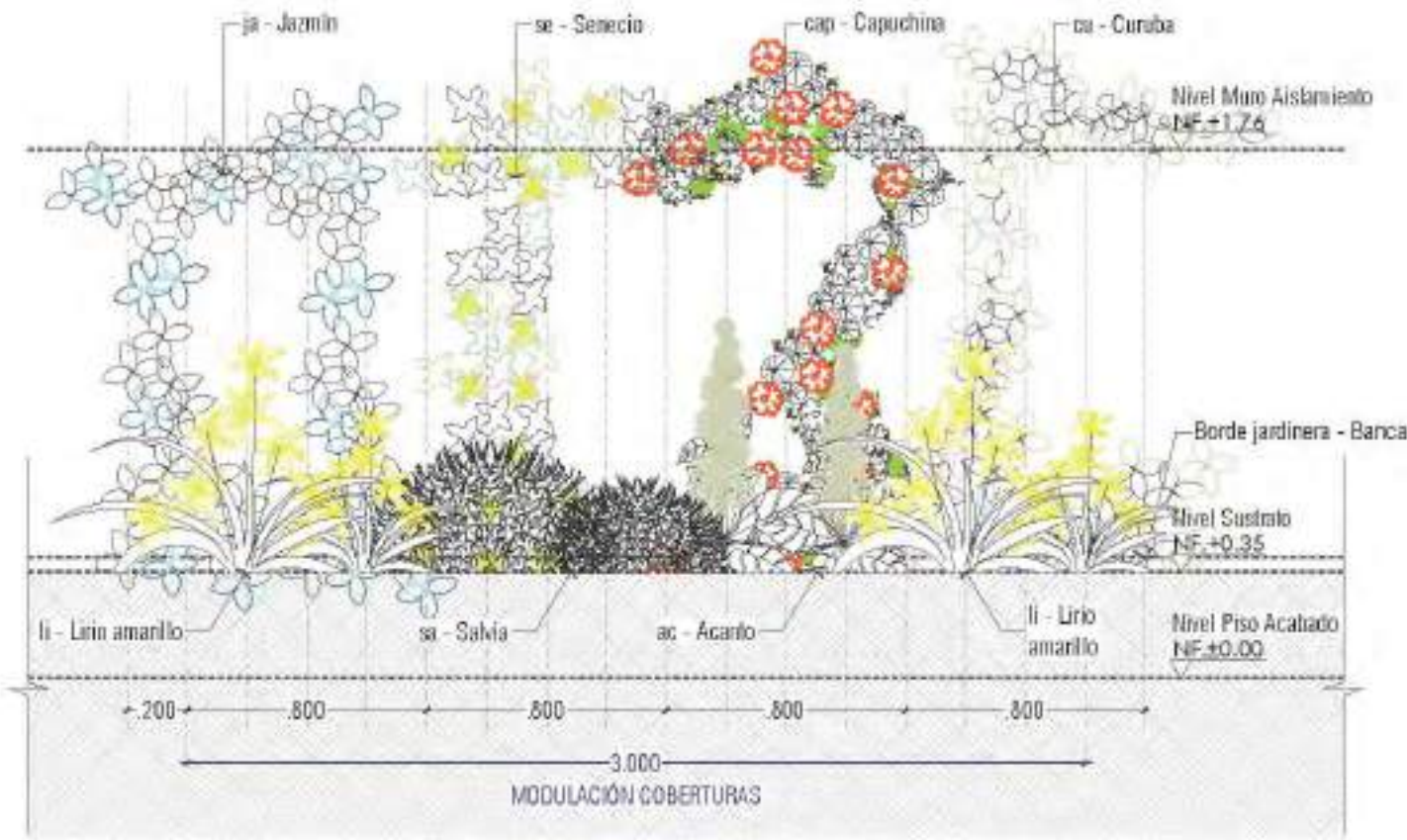
EC1 ESCALA 1:1000
 ESCALA GRÁFICA
ECOSISTEMAS LOCALIZACIÓN

TP-1 JARDINERAS

Jardines Colocados de jarras medio - bajo, que reflejan el muro y generan aporte estético y proveen habitat al ser especies melíferas.

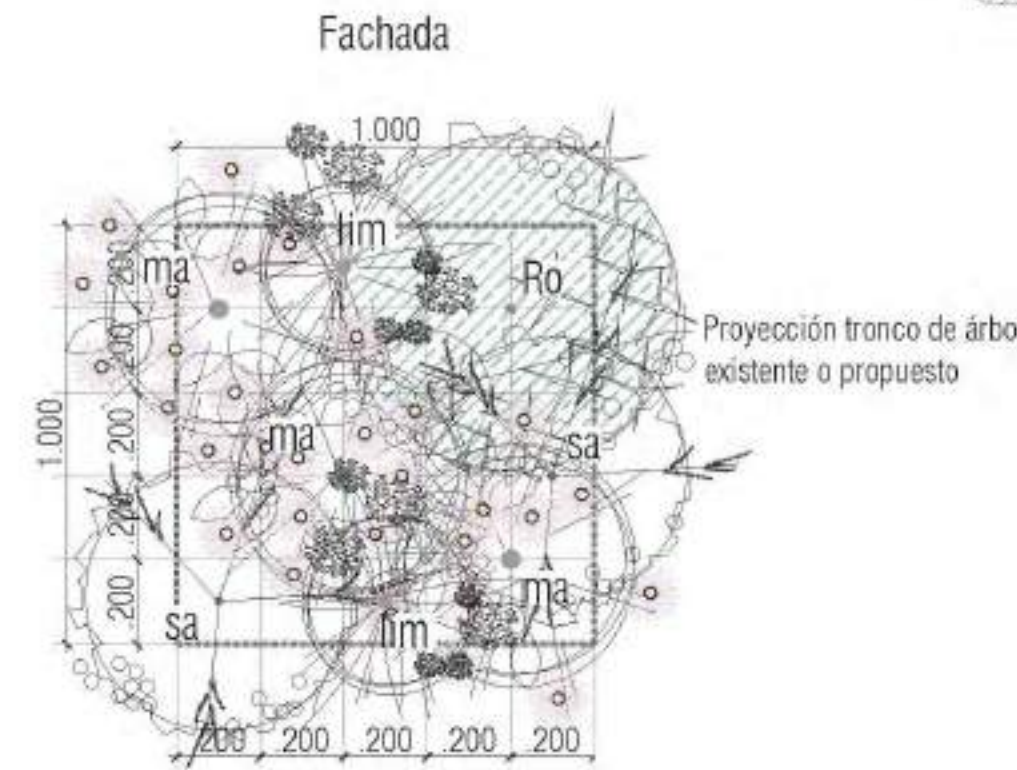


Costado banca - zona de circulación



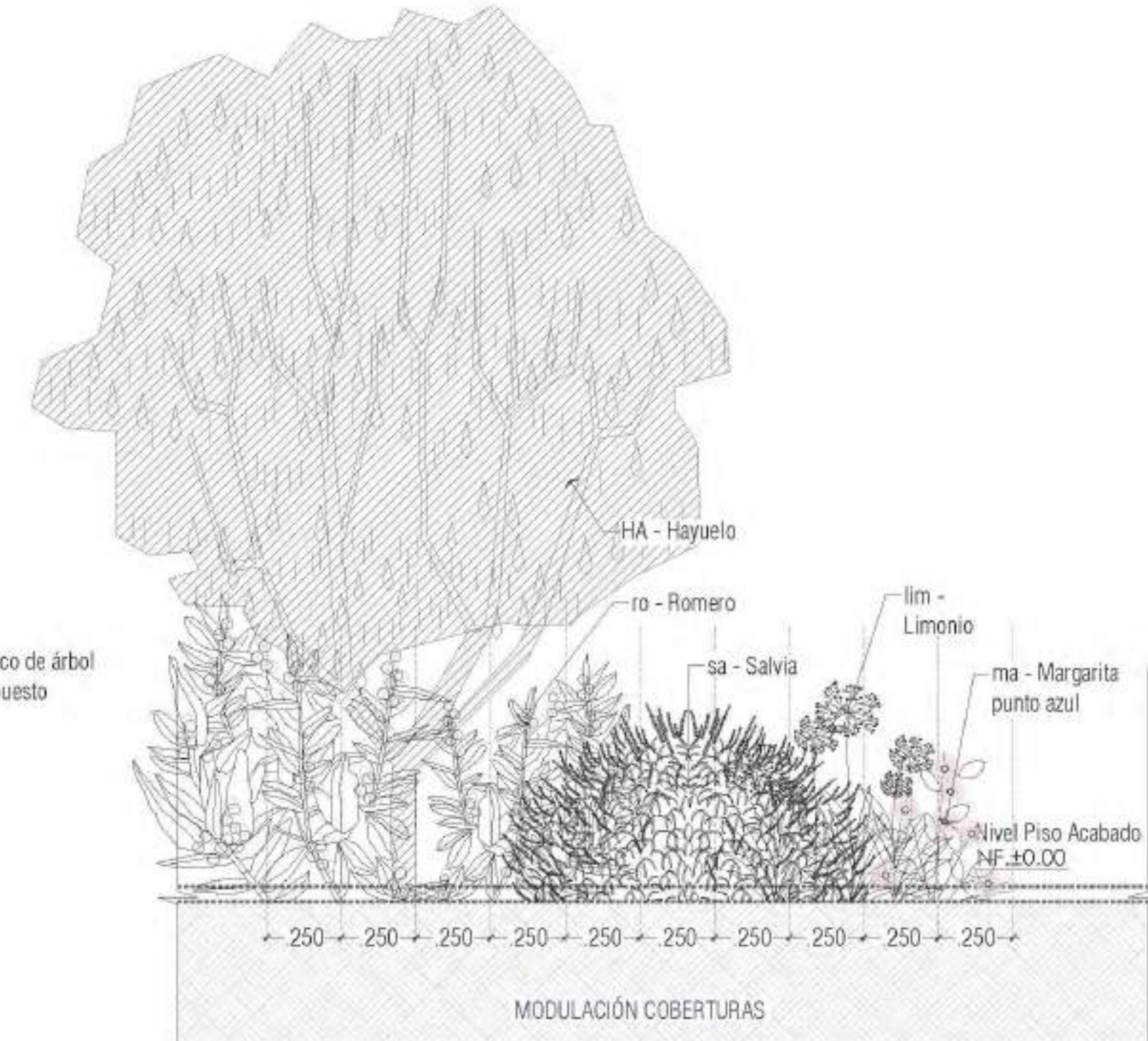
TP-2 ÁREA VERDE ZONA CESIÓN

Colocación de jarras medio - bajo, que permitan transponerse entre zonas de estar aparte estético y melíferas. Bajo árboles existentes y propuestos.



Fachada

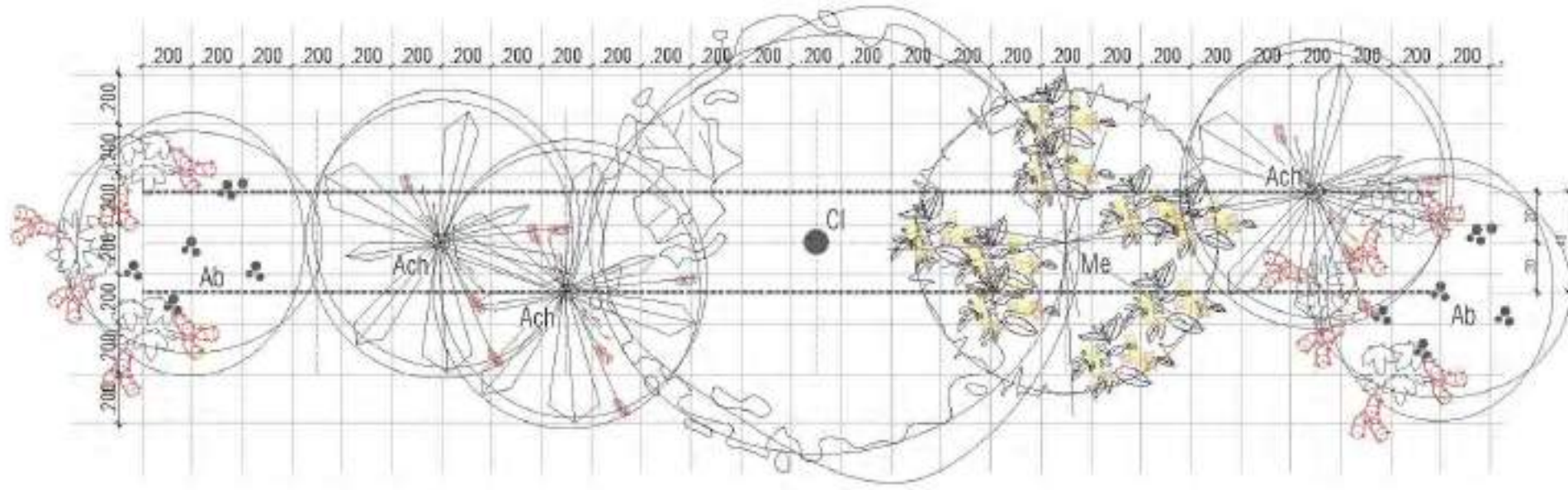
Proyección tronco de árbol existente o propuesto



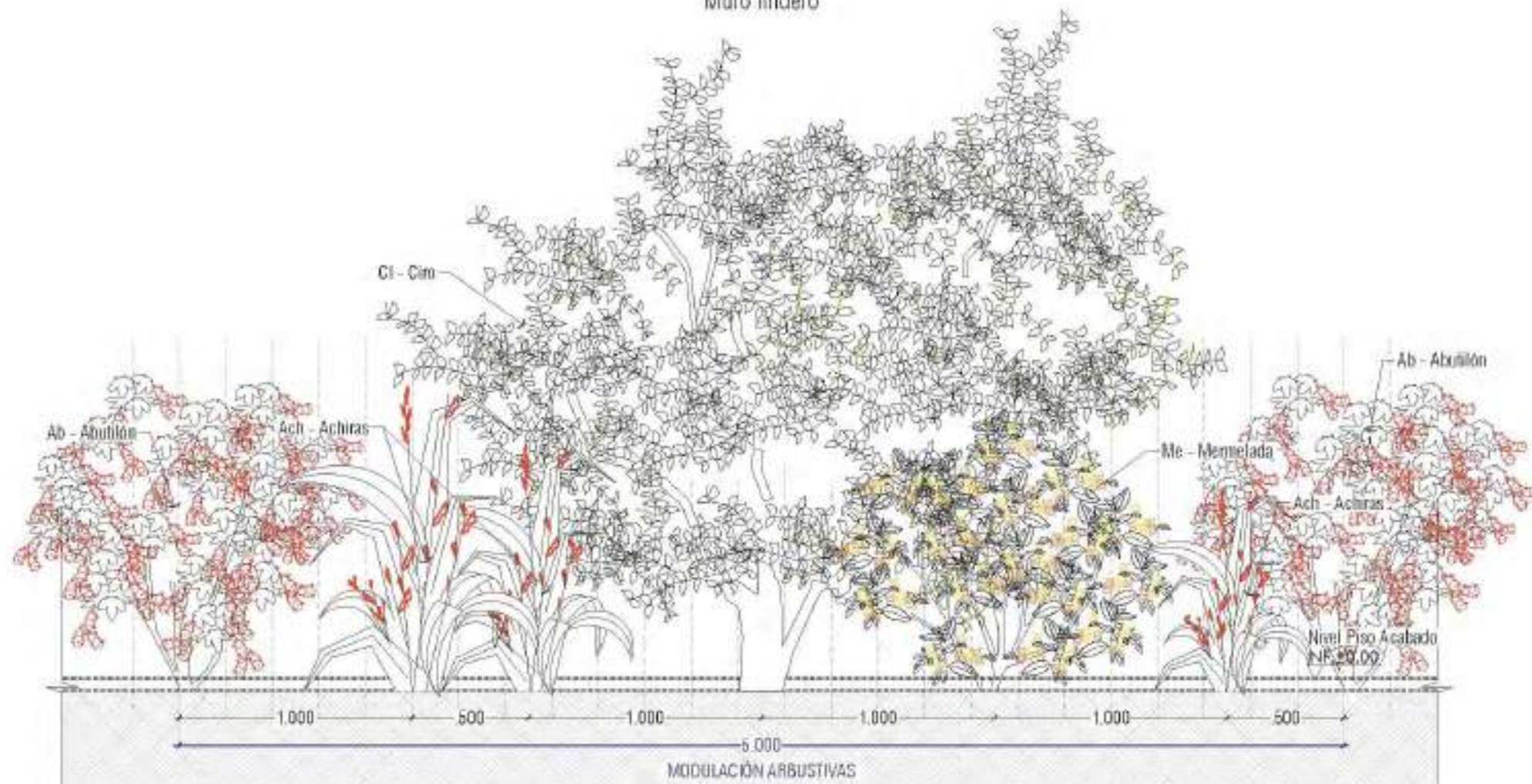
TP-3A JARDINERAS

Especies selectivas melíferas. Mitigación del cansancio aparte estético y acústico.

Costado banca - Zona circulación


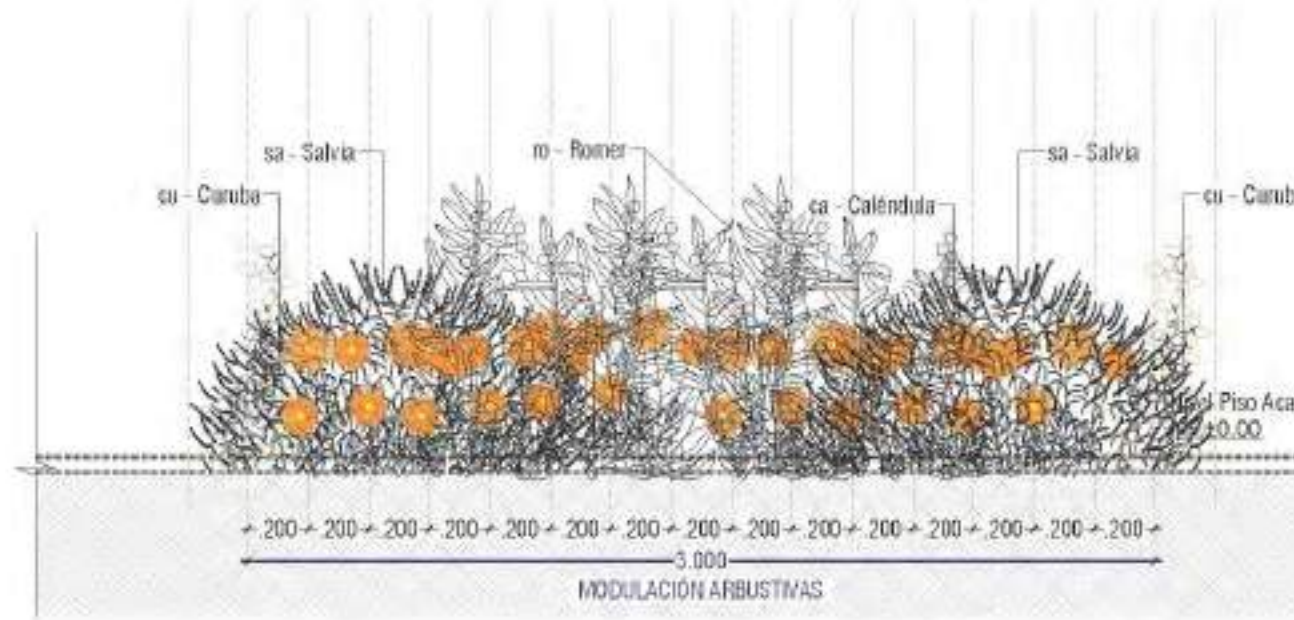
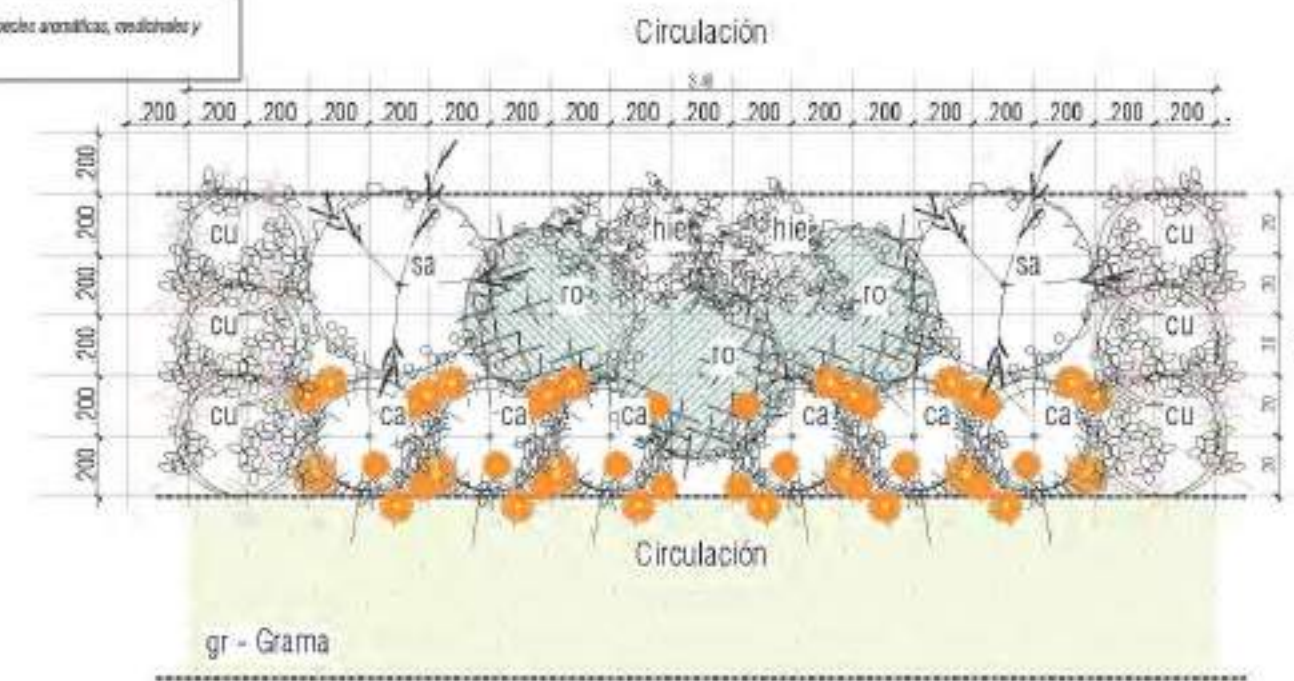
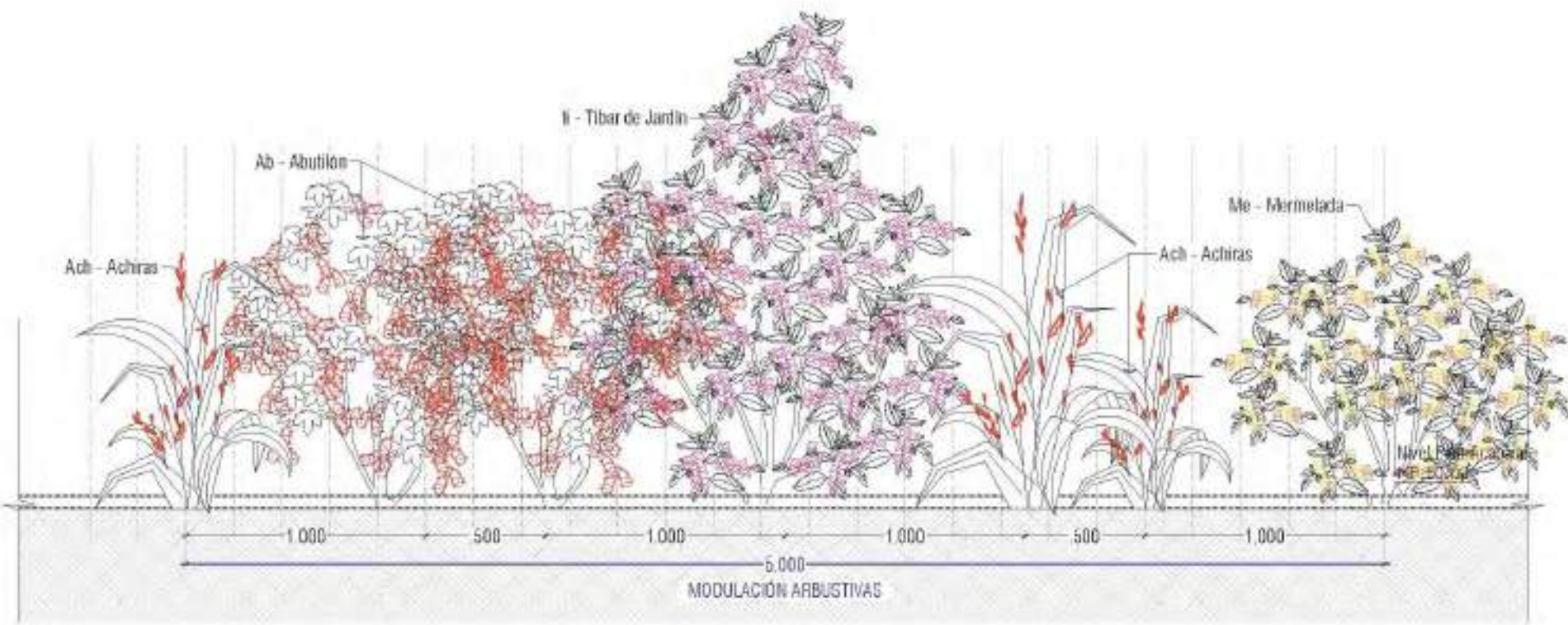
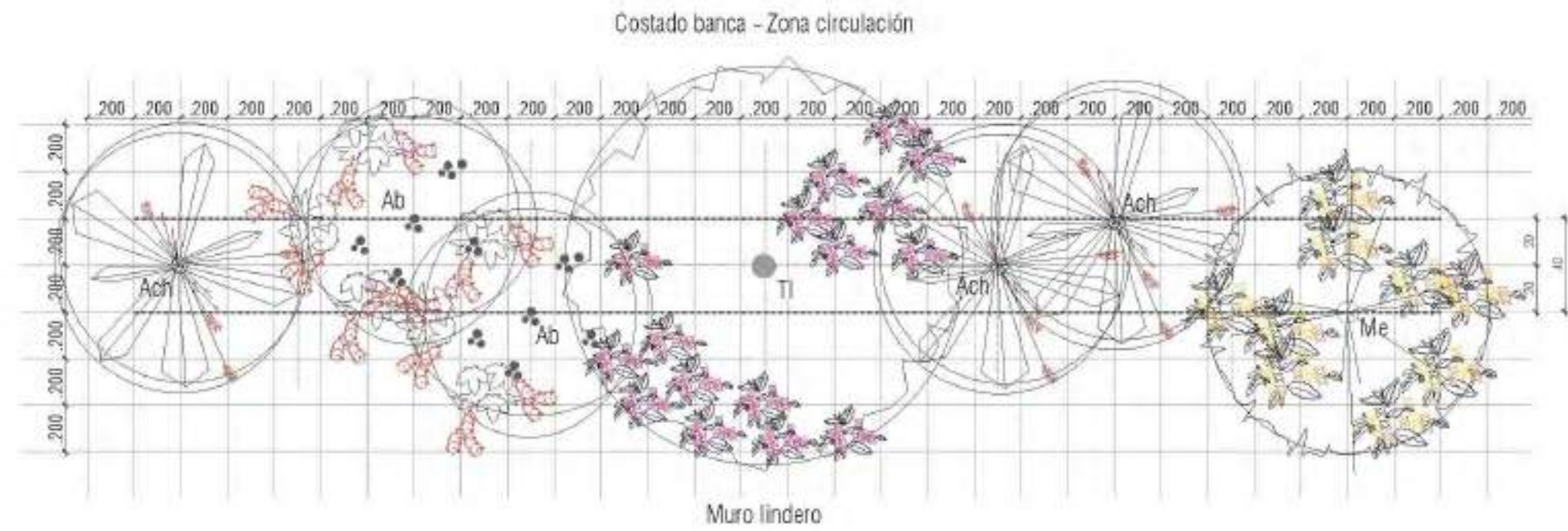


Muro lindero



TIPLOGIAS ARBUSTIVAS Y COBERTURAS (Paisaje blando)

TP1	Tipología 1: Enredaderas, Trepadoras y herbáceas como mitigación para muros laterales y estructuras. Aporte estético y funcional. Floración llamativa.			11.57 m ²	
CU	Nombre común: Curuba Nombre científico: <i>Passiflora sp.</i>	ja	Nombre común: Jazmin enredadera Nombre científico: <i>Jasminum multiflorum</i>	se	Nombre común: Senecio amarillo Nombre científico: <i>Senecio mikanoides</i>
ALTA: Trepadora	ALTA: Trepadora	ALTA: Cobertura	ALTA: Cobertura	ALTA: Cobertura	ALTA: Cobertura
60 cms	20 cms	10 unds	20 cms	10 unds	20 cms
10 unds	10 unds	10 unds	10 unds	10 unds	10 unds
cap	Nombre común: Capuchina Nombre científico: <i>Tropaeolum majus</i>	sa	Nombre común: Salvia Nombre científico: <i>Salvia leucantha</i>	li	Nombre común: Lirio amarillo Nombre científico: <i>Heremacallis flava</i>
ALTA: 0.3 - 2 m	ALTA: 60 cms	ALTA: 1 m	ALTA: 1.50 m	ALTA: 40-150 cm	ALTA: 60 cms
60 cms	20 cms	40 cms	13 unds	20 cms	10 unds
10 unds	10 unds	10 unds	10 unds	10 unds	10 unds
ac	Nombre común: Acantho Nombre científico: <i>Acanthus molis</i>				
ALTA: 30-70 cm	ALTA: 60 cms				
40 cms	10 unds				



TIPLOGIAS ARBUSTIVAS Y COBERTURAS (Paisaje blando)

TP2	Tipología 2: Antejardín	54.54 m ²			
sa	Nombre común: Salvia Nombre científico: <i>Salvia leucantha</i>	lim	Nombre común: Limonio Nombre científico: <i>Limonium sinuatum</i>	ma	Nombre común: Margarita punto azul Nombre científico: <i>Osteospermum jucundum</i>
ALTA: 1 m COPA: 1.50 m ALTURA PLANTACIÓN: 40 cms DENSIDAD: 109 unds	ALTA: 30-50 cm COPA: Cobertura ALTURA PLANTACIÓN: 20 cms DENSIDAD: 136 unds	ALTA: 40-50 cm COPA: 60 cm ALTURA PLANTACIÓN: 20 cms DENSIDAD: 109 unds			
ro	Nombre común: Romero Nombre científico: <i>Rosmarinus officinalis</i>				
ALTA: 1 m COPA: 80 cm ALTURA PLANTACIÓN: 20 cms DENSIDAD: 55 unds					

TIPLOGIAS ARBUSTIVAS Y COBERTURAS (Paisaje blando)

TP3	Tipología 3: Jardín Biodiverso Jardín agroecológico con fines pedagógicos.	34.08 m ²			
abu	Nombre común: Abutilón Nombre científico: <i>Abutilon spp</i>	ach	Nombre común: Achiras Nombre científico: <i>Canna spp</i>	me	Nombre común: Mermelada Nombre científico: <i>Streptosolen jamesonii</i>
ALTA: 1-3 m COPA: 2 m ALTURA PLANTACIÓN: 40 cms DENSIDAD: 23 unds	ALTA: 50-3.00 cm COPA: 1.00 cm ALTURA PLANTACIÓN: 40 cms DENSIDAD: 34 unds	ALTA: 1-2 m COPA: 2 m ALTURA PLANTACIÓN: 40 cms DENSIDAD: 11 unds			
ci	Nombre común: Ciro Nombre científico: <i>Baccharis macrantha</i>	ti	Nombre común: Tibar de jardín Nombre científico: <i>Escallonia polifolia</i>		
ALTA: 5 m COPA: 2-3 m ALTURA PLANTACIÓN: 90 cms DENSIDAD: 5 unds	ALTA: 1-2 m COPA: 2 m ALTURA PLANTACIÓN: 40 cms DENSIDAD: 6 unds				



ARBORES

ESQUEMA	COD	NOMBRE	NOMBRE COM. PUEBLO	ALTURA	ANCHO	CANTIDAD
	A2	Araucario	Arcaea araucaria	10m	2m	2.000
	A3	Ciprés	Chamaecyparis californica	10m	5m	10.000
	A4	Castaño de Indias	Castanea sativa	10m	5m	10.000
	A10	Palo Verde	Albizia saman	10m	5m	20.000
	A12	Alamo	Populus alba	10m	7m	2.000
	A13	Alamo	Populus nigra	8m	3m	5.000
	A14	Alejo de Indias	Albizia saman	8m	5m	10.000
	A15	Urbalita	Albizia saman	10m	5m	10.000
	A17	Alamo	Populus nigra	10m	5m	1.000
	A18	Alamo	Populus nigra	10m	5m	1.000
	A20	Alamo	Populus nigra	10m	5m	1.000
	A21	Alamo	Populus nigra	10m	7m	10.000
						TOTAL: 60.000

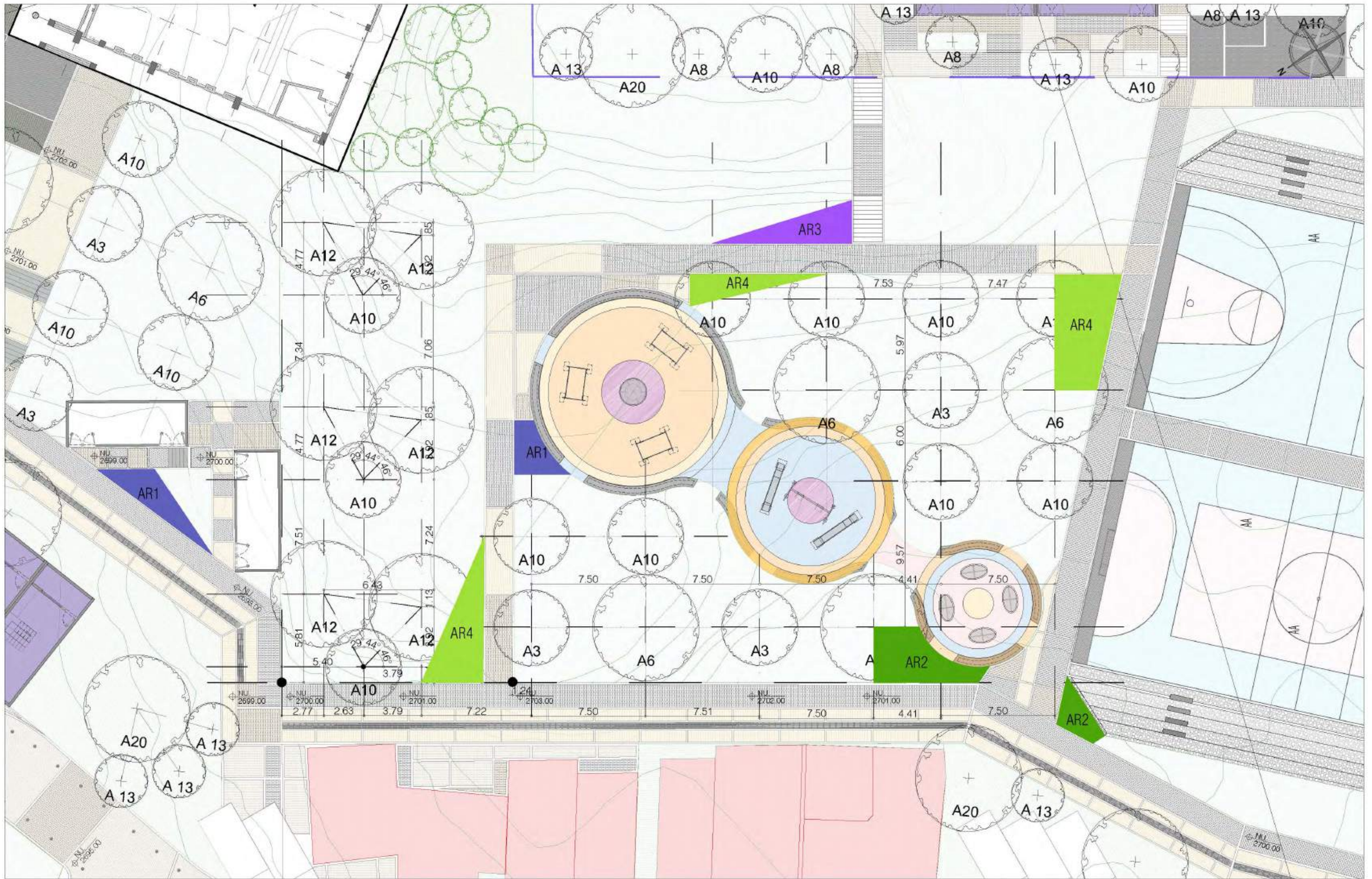
ARBUSTOS, PLANTAS Y COBERTURAS

ESQUEMA	COD	NOMBRE	NOMBRE COM. PUEBLO	ALTURA	ANCHO	CANTIDAD
	AR1	Figallo	Ficus religiosa	0.5m	0.5m	-
	AR2	Bufo	Bufo ssp.	0.2m	1.0m	-
	AR3	Bufo	Bufo ssp.	0.2m	0.5m	-
	AR4	Bufo	Bufo ssp.	0.2m	1.0m	10.000
	AR5	Bufo	Bufo ssp.	0.2m	0.5m	-
	AR6	Bufo	Bufo ssp.	0.2m	0.5m	-
	AR7	Bufo	Bufo ssp.	0.2m	0.5m	-
	AR8	Bufo	Bufo ssp.	0.2m	0.5m	-
	AR9	Bufo	Bufo ssp.	0.2m	0.5m	50.000

FITOTECTURA LOCALIZACION GENERAL
 ESCALA 1:750
 ESCALA GRAFICA

COBERTURAS						
ARBUSTOS, PLANTAS Y COBERTURAS						
ESQUEMA	COD	NOMBRE	NOMBRE CIENTIFICO	ALTURA	AMPLIUD	CANTIDAD
	AR1	Aparito	<i>Agave attenuatus</i>	0.8m	0.6m	-
	AR2	Bej	<i>Buxus sempervirens</i>	1.0m	1.0m	-
	AR3	Cebollin	<i>Arundo donax</i>	0.3m	0.2m	-
	AR4	Cortadera	<i>Cortaderia selloana</i>	1.5m	1.5m	12 und

ARBOLES						
ESQUEMA	COD	NOMBRE	NOMBRE CIENTIFICO	ALTURA	AMPLIUD	CANTIDAD
	A3	Cajito	<i>Clusia rosea</i>	10m	5m	6 und
	A6	Caño Negro	<i>Casearia aculeata</i>	15m	8m	4 und
	A10	Falso Pinar	<i>Albizia leonensis</i>	10m	5m	8 und
	A12	Guapará	<i>Clusia rosea</i>	12m	7m	5 und
TOTAL						24 und



FACULTAD DE ARQUITECTURA
OPCIÓN DE ENFASIS

TÍTULO DEL PROYECTO:
RAMÍREZ, UN BARRIO QUE SURGE DE LOS ESCOMBROS DE LA MARGINALIDAD DEL RECICLAJE A LA AUTO SUSTENTABILIDAD DE UN BARRIO CONTENIDO POR SUS BORDES.

CONVENCIÓES:
CURSO:
OPCIÓN DE ENFASIS

CONTIENE:
• FITOTECTURA

DISERNAIONES:
LOCALIZACIÓN:



ESCALA:
1:100
FECHA DE ENTREGA:
16 SEPT 2023

RIBERA: PUNDO:
FI 02 de 02



CUADRO RESUMEN ANALISIS NORMATIVO

Calle 1 C / Transversal 1 Este - Carrera 5 Este

UPL - LOCALIDAD	COLOMBIA - BOGOTÁ
TRATAMIENTO	MANEJO Y PROTECCIÓN DEL ENTORNO
ENTIDAD	SECRETARÍA DISTRITAL DEL HABITAT - SDHAT
TRATAMIENTO	DIVERSIFICACIÓN DE USOS DE ASOCIACIÓN
ENTIDAD	SECRETARÍA DISTRITAL DEL HABITAT - SDHAT
TRATAMIENTO	ASOCIAMIENTO DE BARRIOS
ENTIDAD	CIUDAD DE BOGOTÁ FORJADA - CF
TRATAMIENTO	RECONSTRUCCIÓN URBANA
ENTIDAD	CIUDAD DE BOGOTÁ FORJADA - CF
TRATAMIENTO	PROTECCIÓN Y MANEJO DE CONSTRUCCIONES Y EQUIPAMIENTO EXISTENTES
ENTIDAD	SECRETARÍA DISTRITAL DEL HABITAT - SDHAT
TRATAMIENTO	DIVERSIFICACIÓN DEL USO DEL TERRENO
ENTIDAD	SECRETARÍA DISTRITAL DEL HABITAT - SDHAT
TRATAMIENTO	TERRENO DE SUSTITUCIÓN
ENTIDAD	SECRETARÍA DISTRITAL DEL HABITAT - SDHAT

A	QUEBRADA LAS LAZAS	16.308.00m ²
		243.00m
	003 TO = SERVIDOR PATRIAL LA QUEBRADA LAS LAZAS (Dist. Entorno de Quebrada Las Lazas)	\$ 92.050.000.00
	003 TO ELIMINACIÓN VESTIGIOS EXISTENTES (Dist. Entorno de Quebrada Las Lazas)	\$ 47.000.000.00
	003 TO ASERCIÓN (Dist. Entorno de Quebrada Las Lazas)	\$ 52.000.000.00
	003 TO TOTAL ANCHO DE INTERVENCIÓN QUEBRADA LAS LAZAS	\$ 191.050.000.00
B	EQUIPAMIENTO	2.123.00m ²
	003 TO M3 CONSTRUCCIÓN Y SERVIDOR DE EQUIPACION	\$ 3.250.000.00
	003 TO TOTAL	\$ 6.899.750.000.00
C	RECREO DEPORTIVO	3.932m ²
	003 TO M3 DISEÑO Y CONSTRUCCIÓN ZONA DEPORTIVA	\$ 140.000.00
	003 TO TOTAL	\$ 629.120.000.00
D	ADECUACIÓN	12.645m ²
	003 TO M3 MOVIMIENTO DE TIERRAS	\$ 340.000.00
	003 TO TOTAL	\$ 6.230.640.000.00
E	CONSERVACIÓN Y REHABILITACIÓN	5.343m ²
	003 TO M3 MANTENIMIENTO VEGETAL Y VEREDAS	\$ 1.700.000.00
	003 TO TOTAL	\$ 6.779.700.000.00
F	TERRAZAS	18.340m ²
	003 TO M3 MANTENIMIENTO COBERTURAS Y VEGETACIÓN	\$ 340.000.00
	003 TO TOTAL	\$ 6.230.640.000.00
	003 TO TOTAL INTERVENCIÓN	\$ 28.900.900.000.00

FASES INTERVENCIÓN

T11 ESCALA 1:1000

0 10 20 ESCALA GRÁFICA



FACULTAD DE ARQUITECTURA

OPCIÓN DE ENFASIS

TÍTULO DEL PROYECTO:

RAMÍREZ, UN BARRIO QUE SURGE DE LOS ESCOMBROS DE LA MARGINALIDAD DEL RECICLAJE A LA AUTO SUSTENTABILIDAD DE UN BARRIO CONTENIDO POR SUS BORDES.

CONVENCIÓN:

CURSO:

OPCIÓN DE ENFASIS

CONTIENE:

- GESTIÓN
- FINANCIAMIENTO
- FASES

OBSERVACIONES:

ESCALA:

1:1000

FECHA DE ENTREGA:

16 SEPT 2023

REVISOR:

PROFESOR:

GF 01 de 02



TÍTULO DEL PROYECTO:
 RAMÍREZ, UN BARRIO QUE SURGE DE LOS ESCOMBROS DE LA MARGINALIDAD DEL RECICLAJE A LA AUTO SUSTENTABILIDAD DE UN BARRIO CONTENIDO POR SUS BORDES.

CONVENIOS:

TRATAMIENTO	BARRIO EN PROCESO DE URBANIZACIÓN
ENTIDAD	SECRETARÍA DISTRITAL DEL HÁBITAT - SDHT
TRATAMIENTO	INTERVENCIÓN INTEGRAL DE MEJORAMIENTO
ENTIDAD	SECRETARÍA DISTRITAL DEL HÁBITAT - SDHT
TRATAMIENTO	MEJORAMIENTO DE BARRIO
ENTIDAD	CASA DE VEJENDA POPULAR - CVP
TRATAMIENTO	REASENTAMIENTO HUMANO
ENTIDAD	CASA DE VEJENDA POPULAR - CVP

CUBRO:
 OPCIÓN DE ENFASIS

CONTIENE:
 • GESTIÓN
 • FINANCIAMIENTO
 • FASES

TRATAMIENTO	PREDIO DECLARADO DE CONSTRUCCIÓN Y DESARROLLO PRIORITARIO
ENTIDAD	SECRETARÍA DISTRITAL DEL HÁBITAT - SDHT
TRATAMIENTO	
ENTIDAD	SECRETARÍA DISTRITAL DEL HÁBITAT - SDHT
TRATAMIENTO	TERRITORIO DE TRANSICIÓN
ENTIDAD	SECRETARÍA DISTRITAL DEL HÁBITAT - SDHT

TRATAMIENTO	RECUPERACIÓN QUERBRADAS BOSOTA REDES SERVICIOS PUBLICOS
ENTIDAD	SECRETARÍA DISTRITAL DEL HÁBITAT - SDHT

SECRETARIA DISTRITAL DE PLANEACIÓN	
Dirección de Programación, seguimiento a la inversión y planeación de desarrollo local	
	\$110.000.000.000
Manejo de 20 hectáreas en proceso de restauración, rehabilitación o recuperación ecológica. Aproximación visual	
	\$125.000.000.000
INSTITUTO DE DESARROLLO URBANO	
Manejo de 20 hectáreas en proceso de restauración, rehabilitación o recuperación ecológica. Aproximación visual	
	\$395.000.000.000
Infraestructura para espacio público y desarrollo de lotes (proyecto)	
	\$190.249.000.000

GESTION Y FINANCIAMIENTO

DISPERMACIONES:

ESCALA:
 1:1000

FECHA DE ENTREGA:
 16 SEPT 2023

REVISOR:
 PLANIFICACION:
 GF 02 de 02



SOSTENIBILIDAD URBANA


SU-1 RECUPERACION DE LA QUEBRADA LAS LAJAS
 RECUPERACIÓN INTEGRAL DE LA QUEBRADA LAS LAJAS

SU-2 SISTEMA URBANO DE DRENAJE SOSTENIBLE
 CANALIZACIÓN, RECOLECCIÓN Y MANEJO DE AGUAS LLUVIA PARA MITIGACIÓN Y RESULTADOS EN LA REDUCCIÓN DE AGUAS CONTAMINADAS.
 Gestión de aguas pluviales y tratamiento urbano, considerando la escorrentía en el paisaje urbano. Reducción de volúmenes de aguas de vertidos final.
 DETALLES REDES

SU-3 PROTECCIÓN DE ZONAS DE ARBORIZACIÓN
 ZONA DE ARBORIZACIÓN ORIENTADA PROTEGIDA:
 Con la protección de estas zonas se garantiza el mejoramiento de la calidad ambiental en el entorno urbano y por ende de sus habitantes.

SU-4 BIODIGESTORES
 PROCESADORES EN LOS SECTORES DONDE POR SUS CONDICIONES TOPOGRÁFICAS LA RED DE ALCAANTARILLADO NO CUBRE EL SERVIDO, DE IGUAL FORMA PARA EL APOYO PARA LA RED DE AGUAS SERVIDAS.

SU-5 HUERTAS URBANAS
 REUBICACIÓN DE ZONAS ADECUADAS PARA EL DESARROLLO DE HUERTOS PARA PRODUCTOS DEL SECTOR.





L01

ESCALA 1:500

ESCALA GRAFICA

QUEBRADA ESCUELA



L02

ESCALA 1:500

ESCALA GRAFICA

QUEBRADA ACCESO

TÍTULO DEL PROYECTO:

RAMÍREZ, UN BARRIO QUE SURGE DE LOS ESCOMBROS DE LA MARGINALIDAD DEL RECICLAJE A LA AUTO SUSTENTABILIDAD DE UN BARRIO CONTENIDO POR SUS BORDES.

CONVENCIÓES:

CURSO:

OPCIÓN DE ENFASIS

CONTIENE:

- L01 QUEBRADA ESCUELA
- L02 QUEBRADA ACCESO

UBICACIONES:

LOCALIZACIÓN:



ESCALA:

1:500

FECHA DE ENTREGA:

16 SEPT 2023

REVISOR:

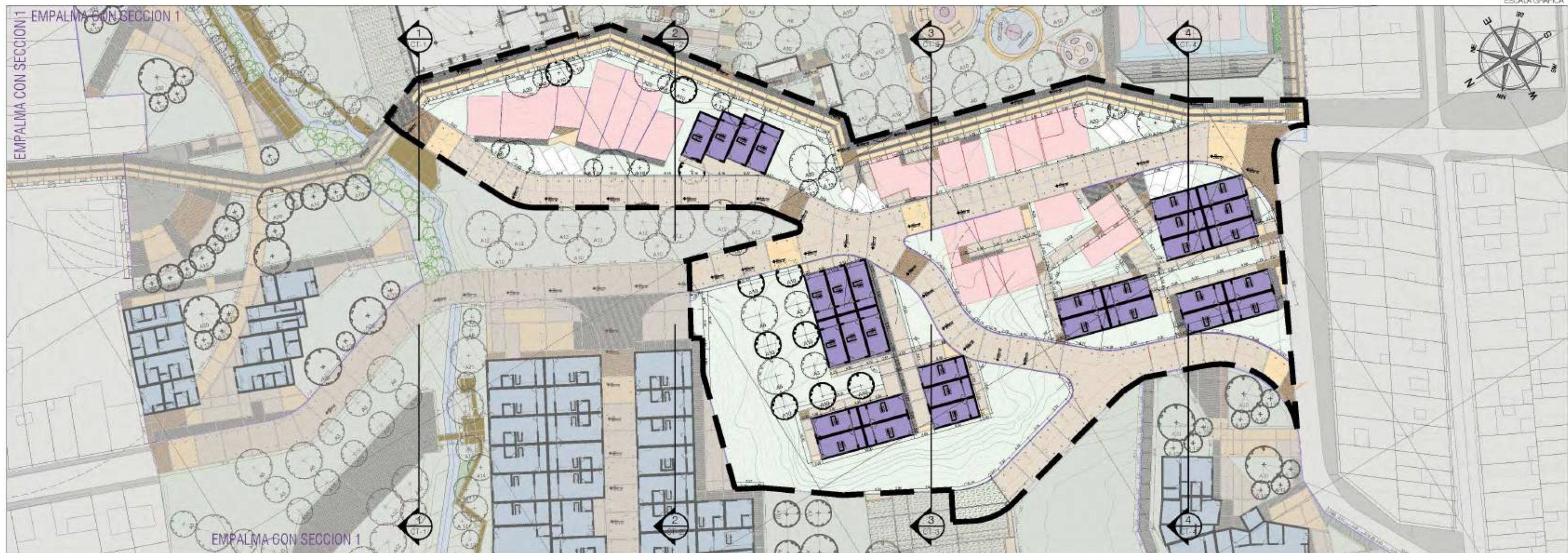

PROYECTO:

U 01 de 20



QUEBRADA DEPORTIVO

L03 ESCALA 1:500



QUEBRADA CONSERVACION

L02 ESCALA 1:500



TÍTULO DEL PROYECTO:
RAMÍREZ, UN BARRIO QUE SURGE DE LOS ESCOMBROS DE LA MARGINALIDAD DEL RECICLAJE A LA AUTO SUSTENTABILIDAD DE UN BARRIO CONTENIDO POR SUS BORDES.

CONVENCIÓN:
CURSO:
OPCIÓN DE ENFASIS

CONTIENE:
• L01 CONSERVACION
• L02 DEPORTIVO

OBSERVACIONES

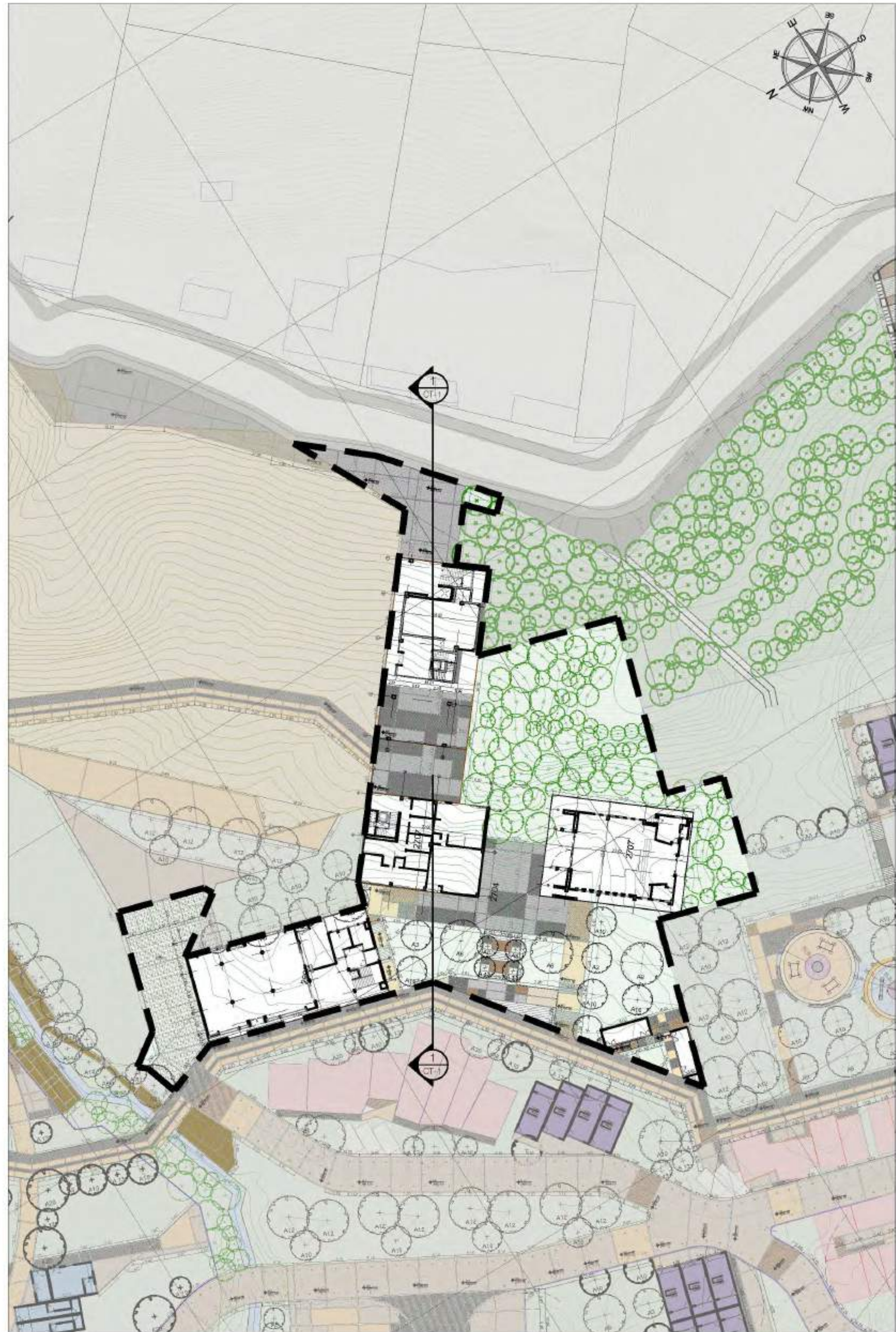


ESCALA: 1:500

FECHA DE ENTREGA: 16 SEPT 2023



L01 CONSERVACION FUNDACIONAL - FORMALIZADA
 ESCALA 1:500
 ESCALA GRAFICA



L01 EQUIPAMIENTO SOCIAL CULTURAL PRODUCCION
 ESCALA 1:500
 ESCALA GRAFICA



EMPALMA CON SECCION 1



FACULTAD DE ARQUITECTURA

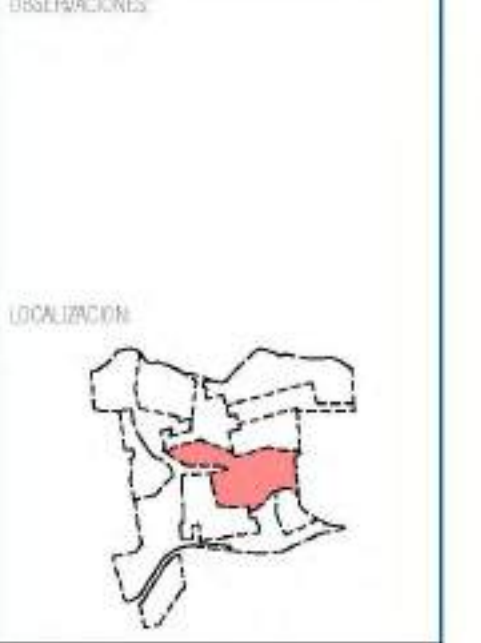
OPCIÓN DE ENFASIS

TÍTULO DEL PROYECTO:
 RAMÍREZ, UN BARRIO QUE SURGE DE LOS ESCOMBROS DE LA MARGINALIDAD DEL RECICLAJE A LA AUTO SUSTENTABILIDAD DE UN BARRIO CONTENIDO POR SUS BORDES.

CONVENCIONES:
 CURSO:
 OPCIÓN DE ENFASIS

CONTIENE:
 • L01 QUEBRADA ESCUELA
 • L02 QUEBRADA ACCESO

DISEÑACIONES




ESCALA: 1:500

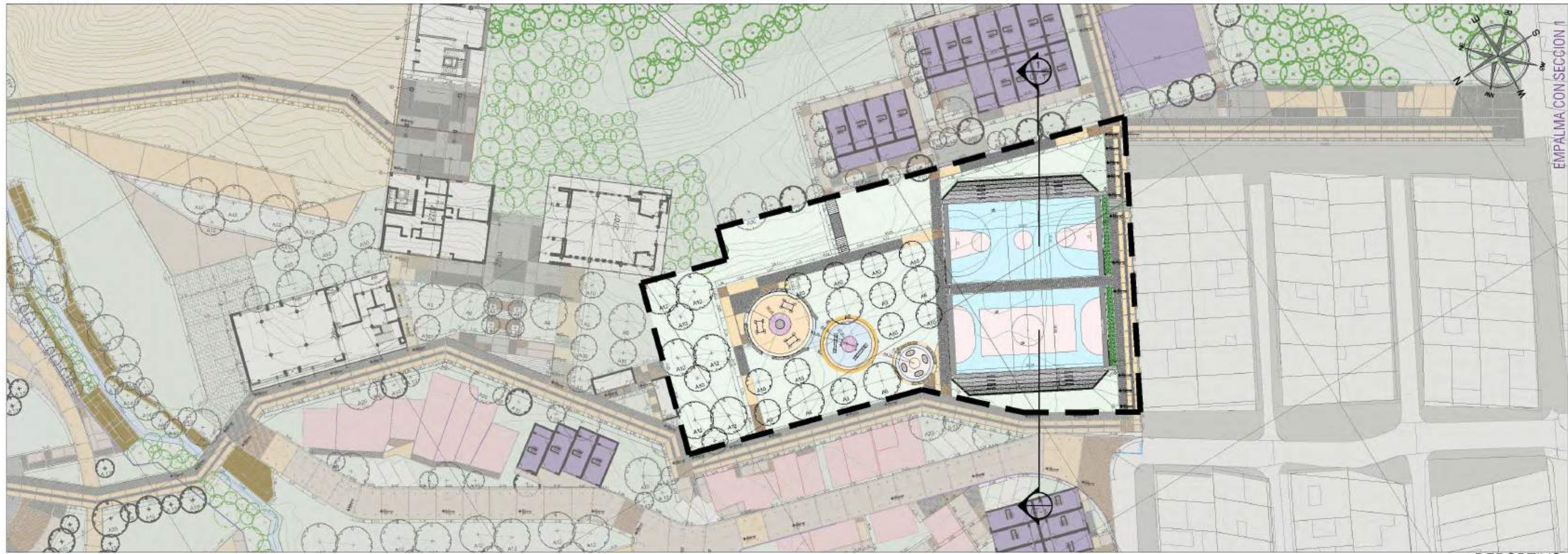
FECHA DE ENTREGA: 16 SEPT 2023

REVISOR: U 04 de 20

L01 ESCALA 1:500



CONSERVACION REUBICACION



DEPORTIVO RECREATIVO

L03 ESCALA 1:500

ESCALA GRAFICA



PORTAL ACCESO PIRAMIDE

L03 ESCALA 1:500

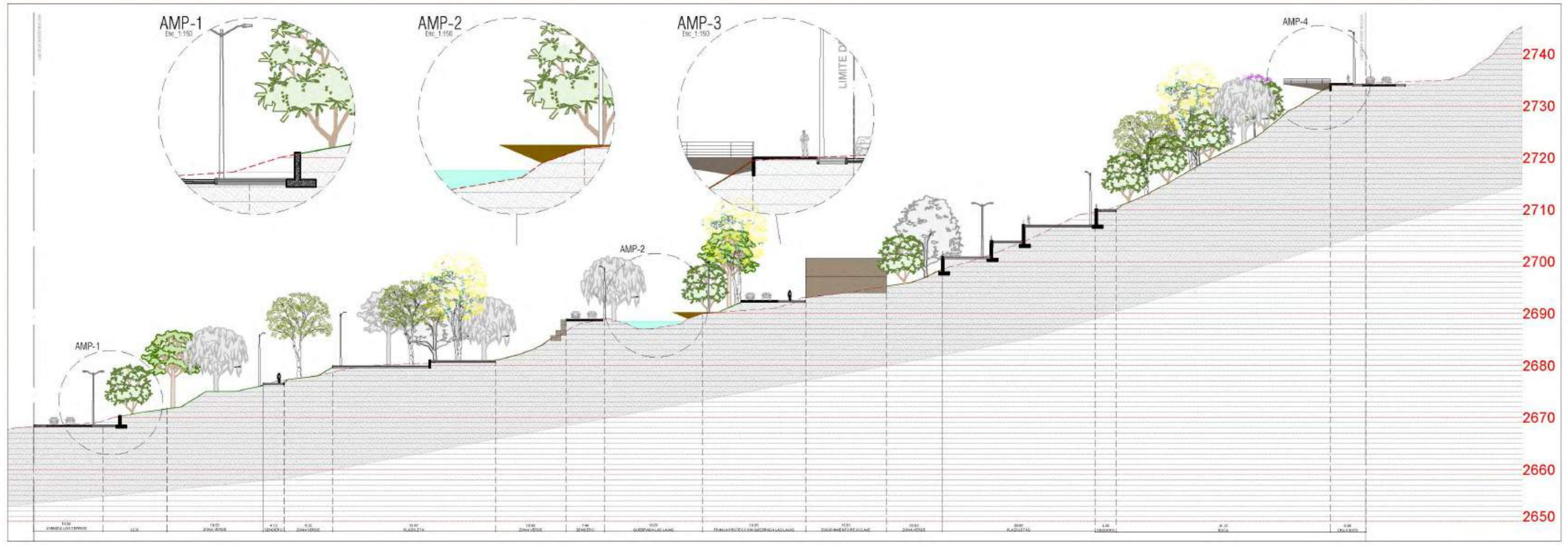
ESCALA GRAFICA

TÍTULO DEL PROYECTO:
 RAMÍREZ, UN BARRIO QUE SURGE DE LOS ESCOMBROS DE LA MARGINALIDAD DEL RECICLAJE A LA AUTO SUSTENTABILIDAD DE UN BARRIO CONTENIDO POR SUS BORDES.

CONVENCIONES:

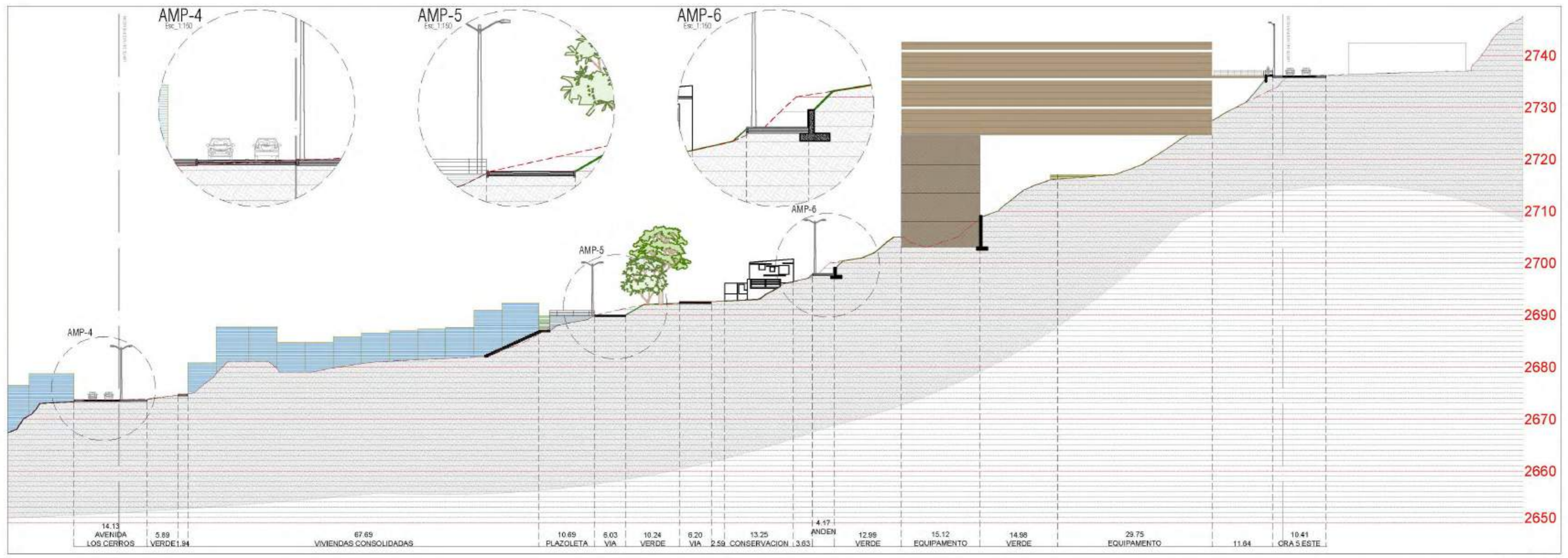
ARBOLES			
COD	NOMBRE	NOMBRE CIENTÍFICO	ALCURA/ANCHO
A1	Capé	Platanus ssp. americana	10m / 8m
A2	Casta leguandera	Passiflora ligularis	10m / 8m
A3	Shiraká	Passiflora vitifera	8m / 6m
A4	Espeña	Passiflora mixta	10m / 8m
A5	Palm Peruvia	Passiflora mixta	10m / 8m
A6	Arroz del codo	Passiflora mixta	10m / 8m
A7	Espeña	Passiflora mixta	10m / 8m

CONVENCIÓN	NOMBRE
[Color]	VIVIENDAS CONSOLIDADAS
[Color]	VIVIENDAS NUEVAS
[Color]	VIVIENDAS CASAS ENGRAS
[Color]	EQUIPAMIENTO



CORTE 1 ESCUELA

(L01) ESCALA 1:500



CORTE 2 ESCUELA

(L01) ESCALA 1:500

CLASE:
 OPCIÓN DE ENFASIS

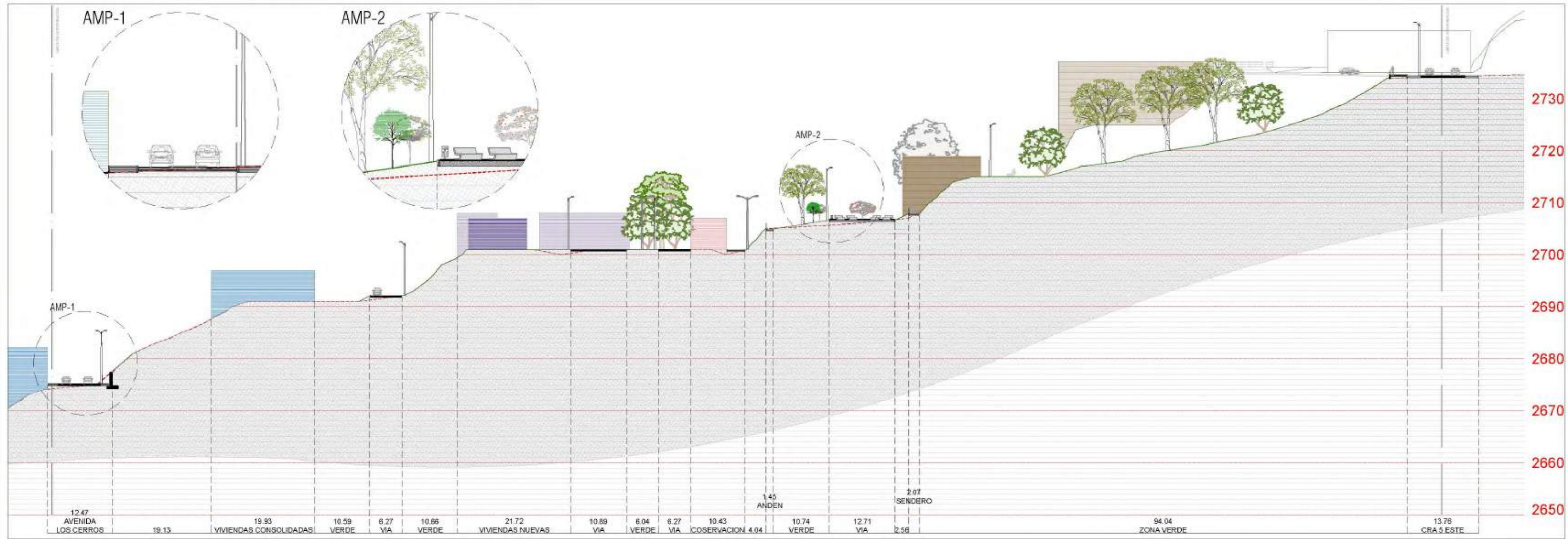
CONTIENE:
 • CORTE 1
 • CORTE 2

OBSERVACIONES:



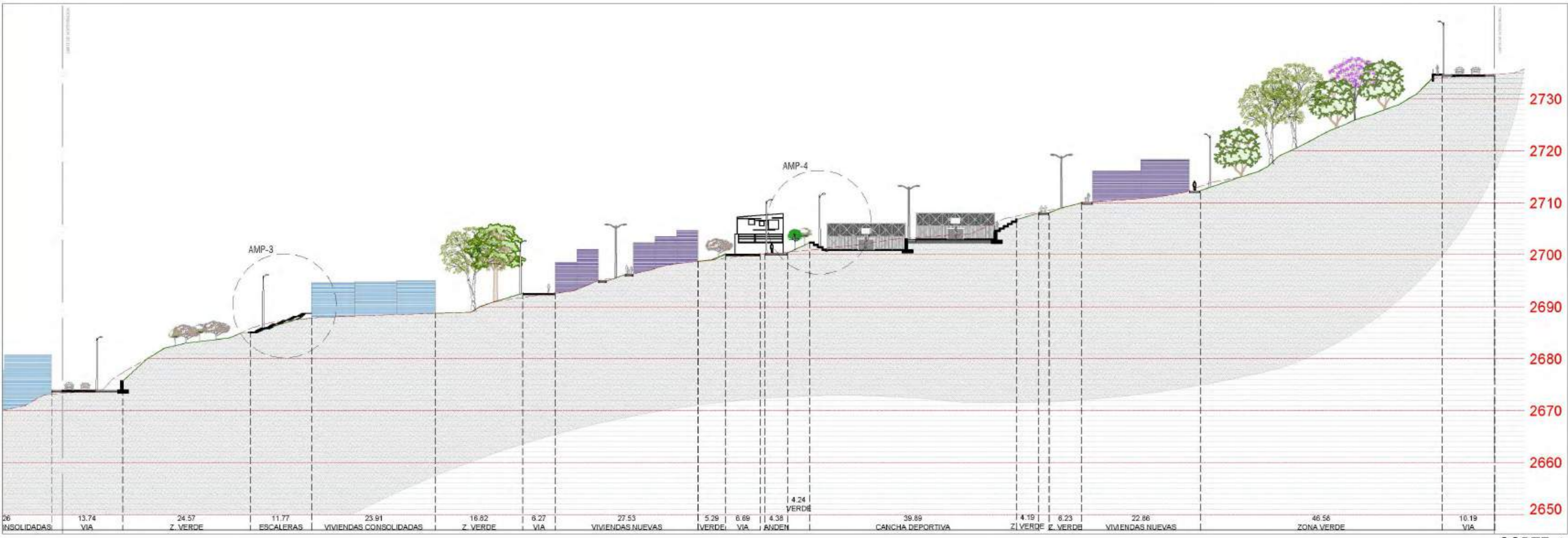
ESCALA:
 1:500

FECHA DE ENTREGA:
 16 SEPT 2023



CORTE 3 ESCUELA

(L01) ESCALA 1:500



CORTE 4 ESCUELA

(L01) ESCALA 1:500

TÍTULO DEL PROYECTO:

RAMÍREZ, UN BARRIO QUE SURGE DE LOS ESCOMBROS DE LA MARGINALIDAD DEL RECICLAJE A LA AUTO SUSTENTABILIDAD DE UN BARRIO CONTENIDO POR SUS BORDES.

CONVENCIONES:

ARBOLES			
COD	NOMBRE	NOMBRE DENIFICADO	ALTIMURA
A1	Coco	Butterfly palm (Coccothrinax)	10m - 15m
A2	Casta de castaño	Castanea sativa	15m - 20m
A3	Chacha	Acacia saligna	10m - 15m
A4	Egipcio	Ficus religiosa	10m - 15m
A5	Palm Persea	Persea indica	10m - 15m
A6	Arroz de agua	Albizia leonensis	10m - 15m
A7	Alamo	Populus alba	10m - 15m

COMBINACION	NOMBRE
[Color]	VIVIENDAS CONSOLIDADAS
[Color]	VIVIENDAS NUEVAS
[Color]	VIVIENDAS CONSOLIDADAS
[Color]	ESCALERAS

CLASE:

OPCIÓN DE ENFASIS

CONTIENE:

- CORTE 3
- CORTE 4

OBSERVACIONES:



ESCALA:

1:500

FECHA DE ENTREGA:

16 SEPT 2023

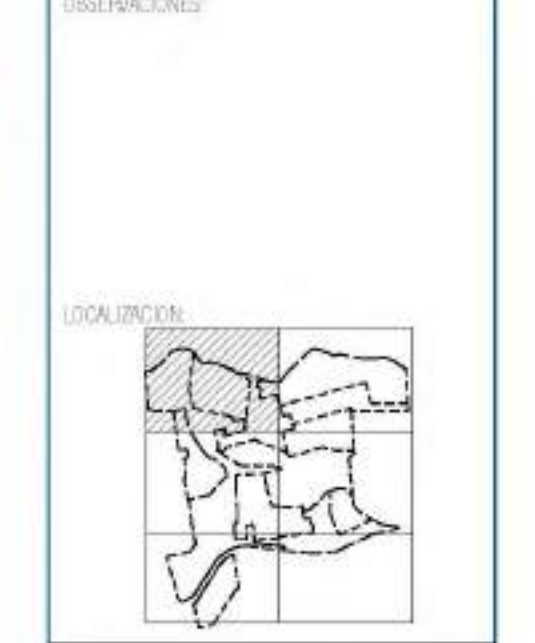
ESQUEMA	ESPECIFICACIÓN		
	RAMPA DISC. EN CONCRETO		
	ADOQUIN EN ARCILLA CUARTO		
	ADOQUIN EN ARCILLA color rojo		
	ADOQUIN EN ARCILLA color gris		
	ADOQUIN RECTANGULAR A-25 color amarillo		
	ADOQUIN RECTANGULAR A-25 color gris		
	ADOQUIN RECTANGULAR A-25 color salmón		
	LOSETA TACTIL ALERTA		
	LOSETA TACTIL GUIA		
	DECK EN MADERA TECA		
	PAV. DE CAUCHO CONTINUO		
	PISTA DE TROTE EN PLEXITRAC		
	CICLORUTA PAV. FLEXIBLE		
	GRAVILLA		
	ESPEJO DE AGUA		
	CESPED		
	COBERTURA VEGETAL ESPECIAL		
	BANCA T1		
	BANCA T2		
	BICICLETERO		
	CANECA T1		
	POSTE CONCRETO AP RECTO h= 10m PROPUESTO 1 luminaria		
	POSTE CONCRETO AP RECTO h= 10m PROPUESTO 2 luminaria		
	POSTE CONCRETO h= 10m PROPUESTO 1 luminaria		
	POSTE CONCRETO h= 10m PROPUESTO 2 luminaria		
	CAJA PISO ELECTRICA SENCILLA EXISTENTE		
	CAJA PISO ELECTRICA DOBLE EXISTENTE		
	CAJA PISO ELECTRICA SENCILLA EXISTENTE		
	CAJA PISO ELECTRICA DOBLE EXISTENTE		
ARBOLES			
COD	NOMBRE	NOMBRE CIENTIFICO	ALZURA/METRO
A1	Salto	Dysoxylum subfluviatile	12m 3m
A2	Caulis Tropicaria	Pilea sepioides lugens	15m 8m
A3	Chicla	Isometia alba	8m 4m
A4	Figuera	Ficus macleod	10m 5m
A5	Falso Parícuta	Artibeus melleo	10m 5m
A6	Jama del sabo	Platanus umbellata	8m 5m
A7	Quercus	Quercus humboldiana	10m 5m
CONVENCIÓN		NOMBRE	
	VIVIENDAS DE CONSERVACION		
	VIVIENDAS NUEVAS		
	VIVIENDAS CONSERVADAS		
	EQUIPAMENTOS		



TÍTULO DEL PROYECTO:
 RAMÍREZ, UN BARRIO QUE SURGE DE LOS ESCOMBROS DE LA MARGINALIDAD DEL RECICLAJE A LA AUTO SUSTENTABILIDAD DE UN BARRIO CONTENIDO POR SUS BORDES.

CURSO:
 OPCIÓN DE ENFASIS

CONTIENE:
 • L01 QUEBRADA ESCUELA



ESCALA:
 1:250

FECHA DE ENTREGA:
 16 SEPT 2023

QUEBRADA ESCUELA

ESCALA GRAFICA

L01 ESCALA 1:500

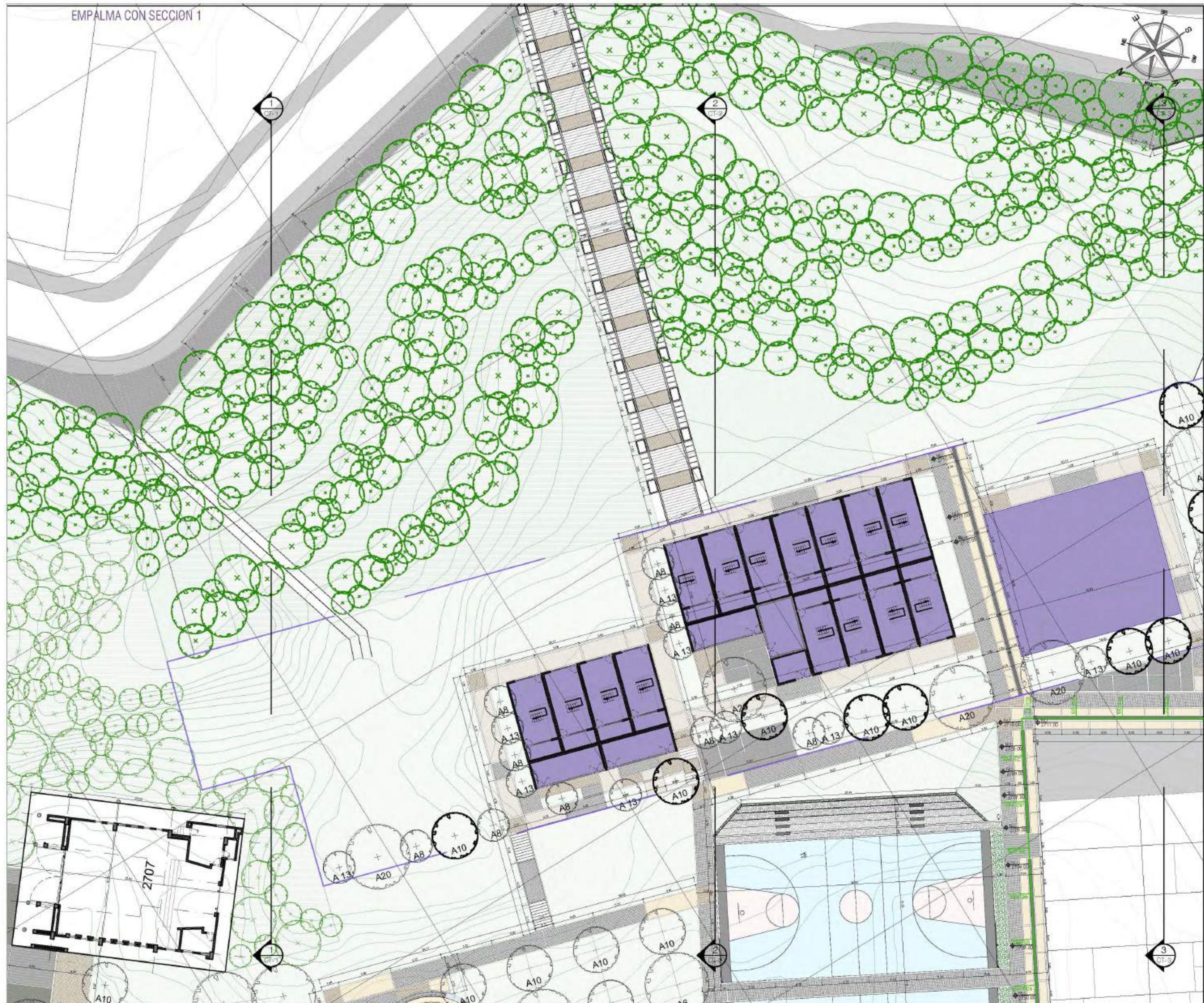
U 08 de 20

ESQUEMA	ESPECIFICACIÓN
	RAMPA DISC. EN CONCRETO
	ADQUIN EN ARCILLA CUARTO
	ADQUIN EN ARCILLA color rojo
	ADQUIN EN ARCILLA color gris
	ADQUIN RECTANGULA A-25 color amarillo
	ADQUIN RECTANGULAR A-25 color gris
	ADQUIN RECTANGULA A-25 color salmón
	LOSETA TACTIL ALERTA
	LOSETA TACTIL GUIA
	DECK EN MADERA TECA
	PAV. DE CAUCHO CONTINUO
	PISTA DE TROTE EN PLEXITRAC
	CICLORUTA PAV. FLEXIBLE
	GRAVILLA
	ESPEJO DE AGUA
	CESPED
	COBERTURA VEGETAL ESPECIAL

	BANCA T1
	BANCA T2
	BICICLETERO
	CANEDA T1
	POSTE CONCRETO AP RECTO h=10m PROPUESTO 1 luminaria
	POSTE CONCRETO AP RECTO h=10m PROPUESTO 2 luminarias
	POSTE CONCRETO h=10m PROPUESTO 1 luminaria
	POSTE CONCRETO h=10m PROPUESTO 2 luminarias

	CAJA PISO ELECTRICA SENCILLA EXISTENTE
	CAJA PISO ELECTRICA DOBLE EXISTENTE
	CAJA PISO ELECTRICA SENCILLA EXISTENTE
	CAJA PISO ELECTRICA DOBLE EXISTENTE

ARBOLES				
COD	NOMBRE	NOMBRE CIENTIFICO	ALTIMURA	
A1	caño	Dysoxylum arboreum	12m	3m
A2	caño Topogadano	Pala. topanonana degueli	15m	8m
A3	caño	leucaia	8m	4m
A4	caño	Eugenia multiflora	10m	3m
A5	caño	Artibeus malinche	10m	3m
A6	caño	Phytolacca umbellata	8m	3m
A7	caño	Sida humilis	10m	3m



ESQUEMA	ESPECIFICACIÓN
	RAMPA DISC. EN CONCRETO
	ADOQUIN EN ARCILLA CUARTO
	ADOQUIN EN ARCILLA color rojo
	ADOQUIN EN ARCILLA color gris
	ADOQUIN RECTANGULAR A-25 color amarillo
	ADOQUIN RECTANGULAR A-25 color gris
	ADOQUIN RECTANGULAR A-25 color salmón
	LOSETA TACTIL ALERTA
	LOSETA TACTIL GUIA
	DECK EN MADERA TECA
	PAV. DE CAUCHO CONTINUO
	PISTA DE TROTE EN PLEXITRAC
	CICLORUTA PAV. FLEXIBLE
	GRAVILLA
	ESPEJO DE AGUA
	CESPED
	COBERTURA VEGETAL ESPECIAL

	BANCA T1
	BANCA T2
	BICICLETERO
	CANEDA T1
	POSTE CONCRETO AP RECTO h=10m PROPUESTO 1 luminaria
	POSTE CONCRETO AP RECTO h=10m PROPUESTO 2 luminaria
	POSTE CONCRETO h=10m PROPUESTO 1 luminaria
	POSTE CONCRETO h=10m PROPUESTO 2 luminaria
	CAJA PISO ELECTRICA SENCILLA EXISTENTE
	CAJA PISO ELECTRICA DOBLE EXISTENTE
	CAJA PISO ELECTRICA SENCILLA EXISTENTE
	CAJA PISO ELECTRICA DOBLE EXISTENTE

ARBOLES			
COD	NOMBRE	NOMBRE CIENTIFICO	ALURA/ANILLO
A1	Alamo	Dryopteris sp. (Ficus)	10x1 3x1
A2	Caulito Topolado	Ficus benjamina (Ficus)	10x1 3x1
A3	Alamo	Ficus sp.	10x1 3x1
A4	Alamo	Ficus sp.	10x1 3x1
A5	Alamo	Ficus sp.	10x1 3x1
A6	Alamo	Ficus sp.	10x1 3x1
A7	Alamo	Ficus sp.	10x1 3x1

CONVENCIÓN	NOMBRE
	VIVIENDAS DE CONSERVACIÓN
	VIVIENDAS NUEVAS
	VIVIENDAS CONSERVADAS
	EQUIPAMENTOS



UNIVERSIDAD
La Gran Colombia

FACULTAD DE
ARQUITECTURA

OPCIÓN DE
ENFASIS

TÍTULO DEL PROYECTO:
RAMÍREZ, UN BARRIO QUE SURGE DE
LOS ESCOMBROS
DE LA MARGINALIDAD DEL
RECICLAJE A LA AUTO
SUSTENTABILIDAD DE UN BARRIO
CONTENIDO POR SUS BORDES.

CONTENIDO:
• L01 QUEBRADA ESCUELA

OPCIÓN DE
ENFASIS

CONTIENE:
• L01 QUEBRADA ESCUELA

LOCALIZACIÓN:

ESCALA:
1:250

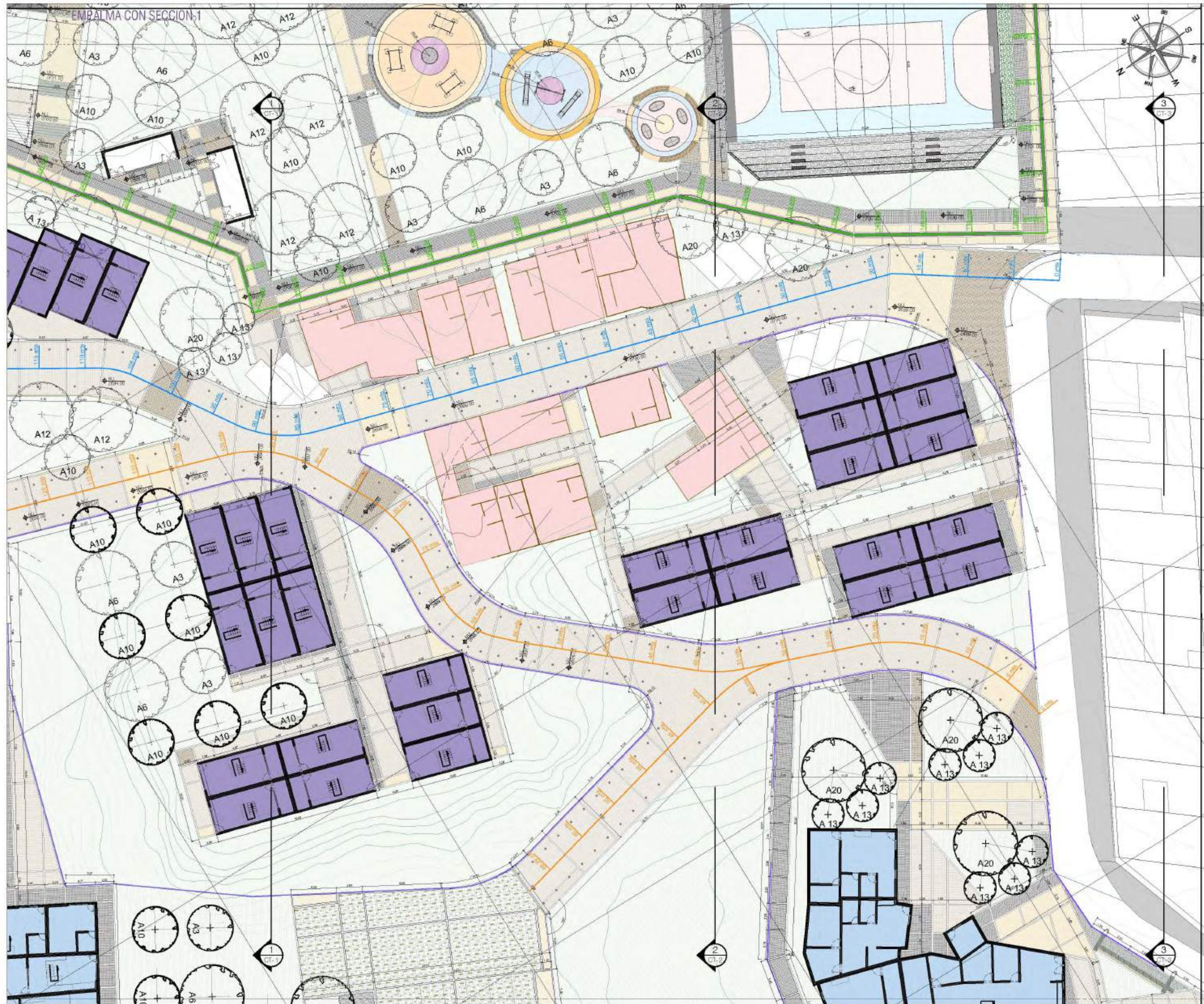
FECHA DE ENTREGA:
16 SEPT 2023

NÚMERO:
U 10 de 20

ESQUEMA	ESPECIFICACIÓN
	RAMPA DISC. EN CONCRETO
	ADQUIN EN ARCILLA CUARTO
	ADQUIN EN ARCILLA color rojo
	ADQUIN EN ARCILLA color gris
	ADQUIN RECTANGULAR A-25 color amarillo
	ADQUIN RECTANGULAR A-25 color gris
	ADQUIN RECTANGULAR A-25 color salmón
	LOSETA TACTIL ALERTA
	LOSETA TACTIL GUIA
	DECK EN MADERA TECA
	PAV. DE CAUCHO CONTINUO
	PISTA DE TROTE EN PLEXITRAC
	CICLORUTA PAV. FLEXIBLE
	GRAVILLA
	ESPEJO DE AGUA
	CESPED
	COBERTURA VEGETAL ESPECIAL
	BANCA T1
	BANCA T2
	BICICLETERO
	CANEDA T1
	POSTE CONCRETO AP RECTO h=10m PROPUESTO 1 luminaria
	POSTE CONCRETO AP RECTO h=10m PROPUESTO 2 luminarias
	POSTE CONCRETO h=10m PROPUESTO 1 luminaria
	POSTE CONCRETO h=10m PROPUESTO 2 luminarias
	CAJA PISO ELECTRICA SENCILLA EXISTENTE
	CAJA PISO ELECTRICA DOBLE EXISTENTE
	CAJA PISO ELECTRICA SENCILLA EXISTENTE
	CAJA PISO ELECTRICA DOBLE EXISTENTE

ARBOLES			
COD	NOMBRE	NOMBRE CIENTIFICO	ALTIMURA
A1	Alamo	Dysoxylum wrightii	12m
A2	Cañabo	Tagetes	10m
A3	Alamo	Alamo	10m
A4	Alamo	Alamo	10m
A5	Alamo	Alamo	10m
A6	Alamo	Alamo	10m
A7	Alamo	Alamo	10m

CONVENCIÓN	NOMBRE
	VIVIENDAS DE CONSERVACIÓN
	VIVIENDAS NUEVAS
	VIVIENDAS CONSERVANDO
	EQUIPAMIENTO



UNIVERSIDAD La Gran Colombia

FACULTAD DE ARQUITECTURA

OPCIÓN DE ENFASIS

TÍTULO DEL PROYECTO:
RAMÍREZ, UN BARRIO QUE SURGE DE LOS ESCOMBROS DE LA MARGINALIDAD DEL RECICLAJE A LA AUTO SUSTENTABILIDAD DE UN BARRIO CONTENIDO POR SUS BORDES.

CURSO:
OPCIÓN DE ENFASIS

CONTIENE:
• L01 QUEBRADA ESCUELA

ESCALA:
1:250

FECHA DE ENTREGA:
16 SEPT 2023

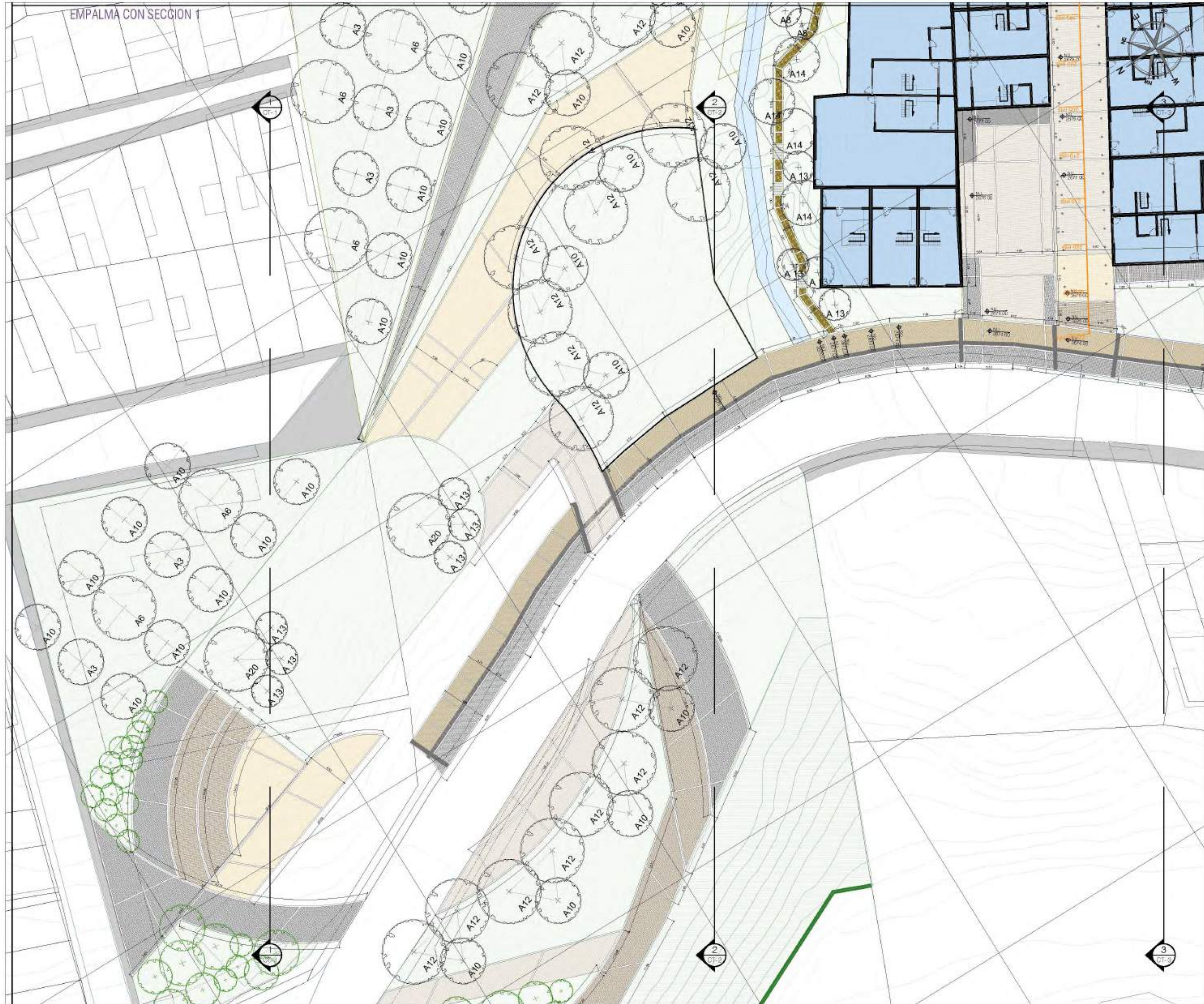
LOCALIZACIÓN:

ESCALA GRÁFICA:
0 5 10

NOMBRE:
L01

PÁGINA:
11 de 20

ESQUEMA	ESPECIFICACIÓN			
	RAMPA DISC. EN CONCRETO			
	ADOQUIN EN ARCILLA CUARTO			
	ADOQUIN EN ARCILLA color rojo			
	ADOQUIN EN ARCILLA color gris			
	ADOQUIN RECTANGULAR A-25 color amarillo			
	ADOQUIN RECTANGULAR A-25 color gris			
	ADOQUIN RECTANGULAR A-25 color salmón			
	LOSETA TACTIL ALERTA			
	LOSETA TACTIL GUIA			
	DECK EN MADERA TECA			
	PAV. DE CAUCHO CONTINUO			
	PISTA DE TROTE EN PLEXITRAC			
	CICLORUTA PAV. FLEXIBLE			
	GRAVILLA			
	ESPEJO DE AGUA			
	CESPED			
	COBERTURA VEGETAL ESPECIAL			
	BANCA T1			
	BANCA T2			
	BICICLETERO			
	CANEDA T1			
	POSTE CONCRETO AP RECTO h=10m PROPUESTO 1 luminaria			
	POSTE CONCRETO AP RECTO h=10m PROPUESTO 2 luminaria			
	POSTE CONCRETO h=10m PROPUESTO 1 luminaria			
	POSTE CONCRETO h=10m PROPUESTO 2 luminaria			
	CAJA PISO ELECTRICA SENCILLA EXISTENTE			
	CAJA PISO ELECTRICA DOBLE EXISTENTE			
	CAJA PISO ELECTRICA SENCILLA EXISTENTE			
	CAJA PISO ELECTRICA DOBLE EXISTENTE			
ARBOLES				
COD	NOMBRE	NOMBRE CIENTIFICO	ALZURA (M)	ANCHO (M)
A1	Alamo	<i>Alnus glutinosa</i>	12m	3m
A2	Caulis Tropicana	<i>Passiflora ligularis</i>	10m	3m
A3	Alamo	<i>Alnus glutinosa</i>	10m	3m
A4	Alamo	<i>Alnus glutinosa</i>	10m	3m
A5	Alamo	<i>Alnus glutinosa</i>	10m	3m
A6	Alamo	<i>Alnus glutinosa</i>	10m	3m
A7	Alamo	<i>Alnus glutinosa</i>	10m	3m
CONVENCIÓN				
	VIVIENDAS DE CONSERVACIÓN			
	VIVIENDAS NUEVAS			
	VIVIENDAS CONSERVADAS			
	EQUIPAMENTOS			



UNIVERSIDAD La Gran Colombia

FACULTAD DE ARQUITECTURA

OPCIÓN DE ENFASIS

TÍTULO DEL PROYECTO:
RAMÍREZ, UN BARRIO QUE SURGE DE LOS ESCOMBROS DE LA MARGINALIDAD DEL RECICLAJE A LA AUTO SUSTENTABILIDAD DE UN BARRIO CONTENIDO POR SUS BORDES.

CONVENCIÓN:

OPCIÓN DE ENFASIS

CONTIENE:
• L01 QUEBRADA ESCUELA

LOCALIZACIÓN:

ESCALA: 1:250

FECHA DE ENTREGA: 16 SEPT 2023

QUEBRADA ESCUELA

ESCALA 1:500

ESCALA GRÁFICA

U 12 de 20

ESQUEMA	ESPECIFICACIÓN
	RAMPA DISC. EN CONCRETO
	ADOQUIN EN ARCILLA CUARTO
	ADOQUIN EN ARCILLA color rojo
	ADOQUIN EN ARCILLA color gris
	ADOQUIN RECTANGULAR A-25 color amarillo
	ADOQUIN RECTANGULAR A-25 color gris
	ADOQUIN RECTANGULAR A-25 color salmón
	LOSETA TACTIL ALERTA
	LOSETA TACTIL GUIA
	DECK EN MADERA TECA
	PAV. DE CAUCHO CONTINUO
	PISTA DE TROTE EN PLEXITRAC
	CICLORUTA PAV. FLEXIBLE
	GRAVILLA
	ESPEJO DE AGUA
	CESPED
	COBERTURA VEGETAL ESPECIAL
	BANCA T1
	BANCA T2
	BICICLETERO
	CANEDA T1
	POSTE CONCRETO AP RECTO h=10m PROPUESTO 1 luminaria
	POSTE CONCRETO AP RECTO h=10m PROPUESTO 2 luminaria
	POSTE CONCRETO h=10m PROPUESTO 1 luminaria
	POSTE CONCRETO h=10m PROPUESTO 2 luminaria
	CAJA PISO ELECTRICA SENCILLA EXISTENTE
	CAJA PISO ELECTRICA DOBLE EXISTENTE
	CAJA PISO ELECTRICA SENCILLA EXISTENTE
	CAJA PISO ELECTRICA DOBLE EXISTENTE

ARBOLES			
CD	NOMBRE	NOMBRE CIENTIFICO	ALZURA/ANCHO
A1	Alamo	Dysoxylum waiiense	12m 3m
A2	Cañito Tapaduro	Placa leucantha	10m 3m
A3	Chalica	Leucaena glabra	8m 4m
A4	Espejo	Eugenia multifida	10m 3m
A5	Falso Parícuta	Reynoutria major	10m 3m
A6	Jamón del sabá	Platanus umbellata	8m 3m
A7	Quina	Sida humboldtiana	10m 3m

CONVENCIÓN	NOMBRE
	VIVIENDAS DE CONSERVACIÓN
	VIVIENDAS NUEVAS
	VIVIENDAS CONSERVADAS
	EQUIPAMENTOS



UNIVERSIDAD La Gran Colombia

FACULTAD DE ARQUITECTURA

OPCIÓN DE ENFASIS

TÍTULO DEL PROYECTO:
RAMÍREZ, UN BARRIO QUE SURGE DE LOS ESCOMBROS DE LA MARGINALIDAD DEL RECICLAJE A LA AUTO SUSTENTABILIDAD DE UN BARRIO CONTENIDO POR SUS BORDES.

CONVENCIÓN:

CURSO:
OPCIÓN DE ENFASIS

CONTIENE:
 • L01 QUEBRADA ESCUELA

DISERMINACIONES:

LOCALIZACIÓN:

ESCALA:
 1:250

FECHA DE ENTREGA:
 16 SEPT 2023

RIBERA: L01 ESCALA 1:500

FOLIO:
 U 13 de 20

QUEBRADA ESCUELA

ESCALA GRAFICA

CONVENCIONES:

ARBOLES			
COD	NOMBRE	NOMBRE DEN BIEBO	ALTIMA/ANCHO
A1	Coco	Bursera flor. amarillenta	10m / 8m
A2	Casta de pino	Pinus lepidota	10m / 8m
A3	Chacha	Acacia salina	8m / 6m
A4	Equiset	Lygodium complanatum	10m / 8m
A5	Palm Peruvia	Roystonea regia	10m / 8m
A6	Arroz de agua	Hydrocotyle umbellata	10m / 8m
A7	Elleo	Salvia humboldtiana	10m / 8m

COMENCIÓN	NOMBRE
[Color]	VIVIENDAS DE SINGLA FAMILIA
[Color]	VIVIENDAS NUEVAS
[Color]	VIVIENDAS CONSERVADAS
[Color]	PLANTACIONES

OPCIÓN DE ENFASIS

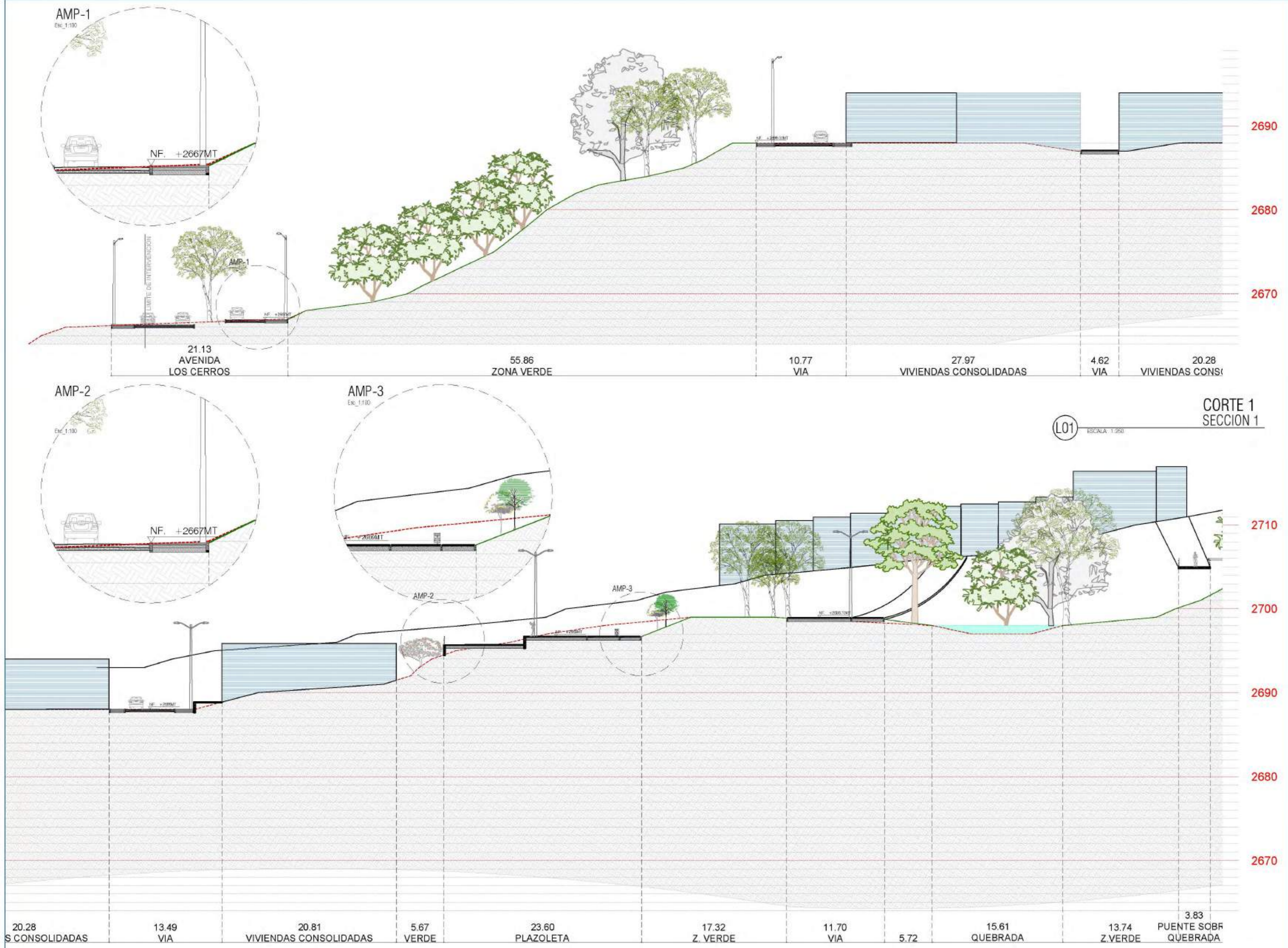
CONTIENE:
CORTE 1 SECCION 1 Y 2

OBSERVACIONES



ESCALA: 1:250

FECHA DE ENTREGA:
16 SEPT 2023



TÍTULO DEL PROYECTO:
 RAMÍREZ, UN BARRIO QUE SURGE DE LOS ESCOMBROS DE LA MARGINALIDAD DEL RECICLAJE A LA AUTO SUSTENTABILIDAD DE UN BARRIO CONTENIDO POR SUS BORDES.

CONVENCIONES:

ARBOLES			
COD	NOMBRE	NOMBRE DEL BÚFALO	ALTIMURA
A1	Cedro	Swietenia macrocarpa	10m
A2	Casta de yareo	Clusia leptocarpa	10m
A3	Chacha	Swietenia macrocarpa	10m
A4	Espejo	Swietenia macrocarpa	10m
A5	Palm Peruvia	Swietenia macrocarpa	10m
A6	Arroz de agua	Swietenia macrocarpa	10m
A7	Alamo	Swietenia macrocarpa	10m

CONVENCION	NOMBRE
[Color]	VEREDAS DE SINGLA RACION
[Color]	VEREDAS NUEVAS
[Color]	VEREDAS CON CASAS NUEVAS
[Color]	PLANTACIONES

CLIFEO:
 OPCION DE ENFASIS

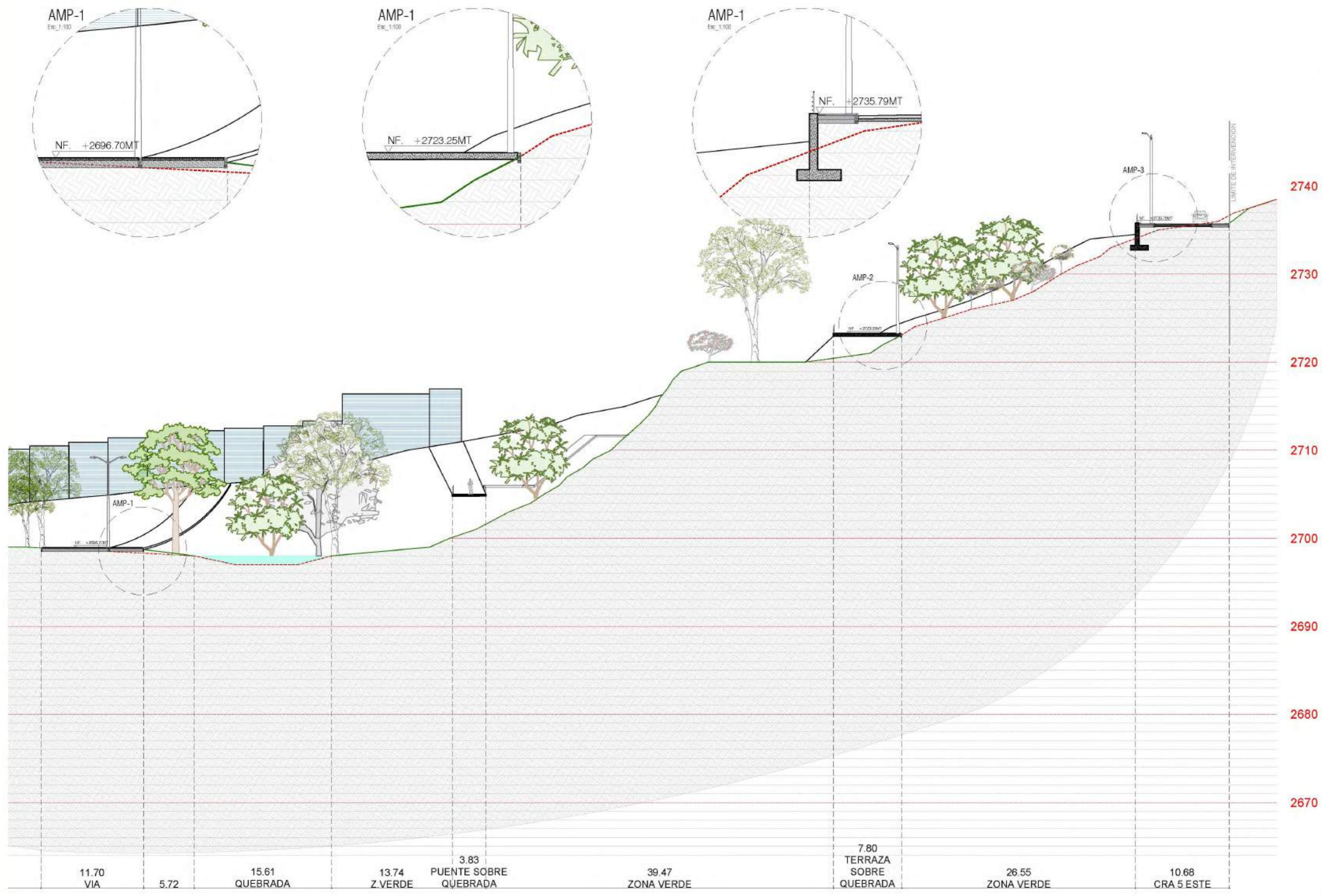
CONTIENE:
 • CORTE 1 SECCION 3

OBSERVACIONES:



ESCALA:
 1:250

FECHA DE ENTREGA:
 16 SEPT 2023



CORTE 1 SECCION 3

(L01) ESCALA 1:250

ARBOLES			
COD	NOMBRE	NOMBRE CIENTÍFICO	ALCURA/ANCHO
A1	Cedro	Swietenia macrocarpa	10m / 8m
A2	Casta de yareta	Castanea sativa	10m / 8m
A3	Chocla	Acacia saligna	8m / 6m
A4	Egipcio	Ficus religiosa	10m / 8m
A5	Palm Peruvia	Roystonea sp.	10m / 8m
A6	Arroz de agua	Hyacinthoides sphenoloba	10m / 8m
A7	Espejo	Salix humboldtiana	10m / 8m

COMBINACION	NOMBRE
[Color]	VEREDAS DE BORDA PAVON
[Color]	VEREDAS NUEVAS
[Color]	VEREDAS CON CALIBRE
[Color]	PLANTACIONES

CLASE:
 OPCION DE ENFASIS

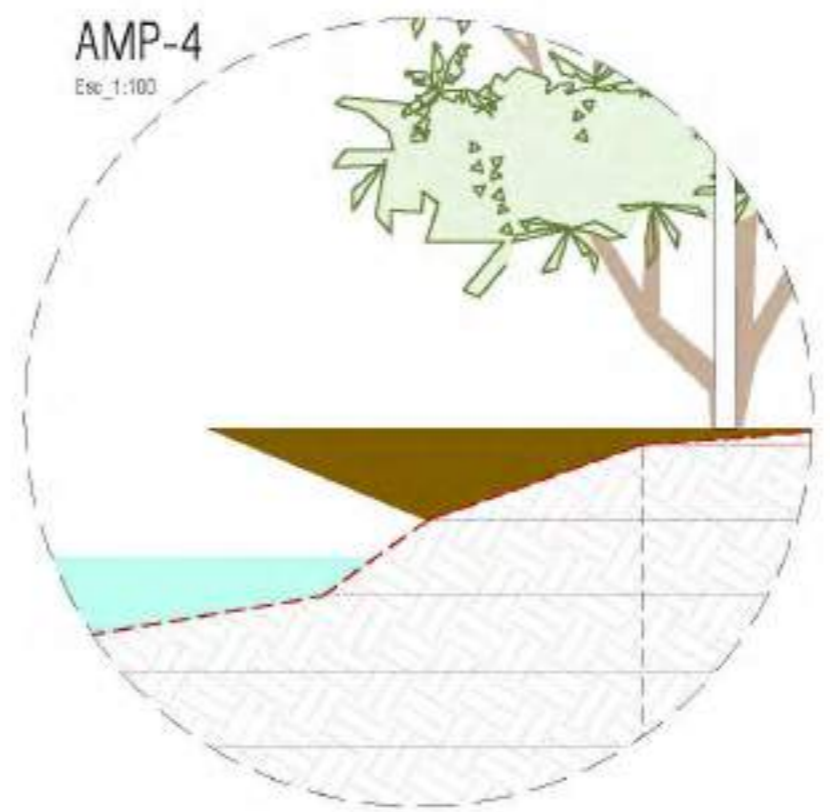
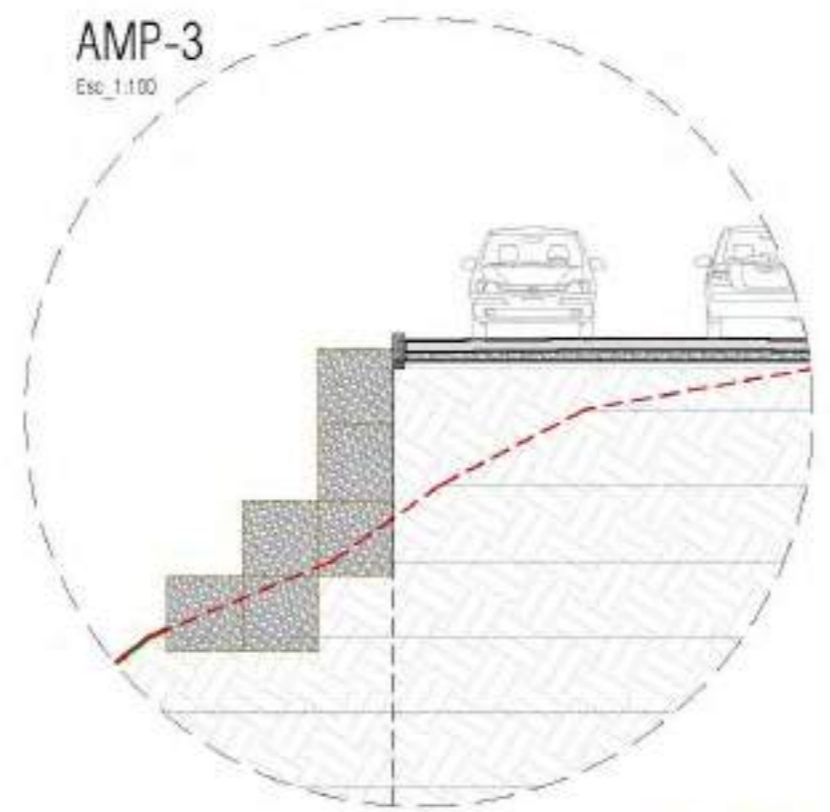
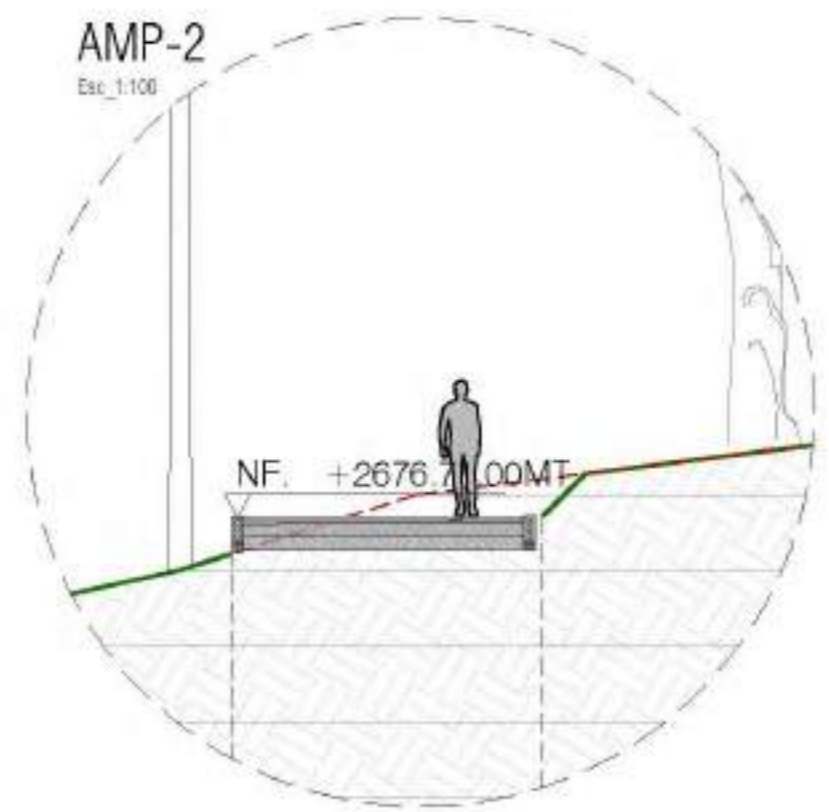
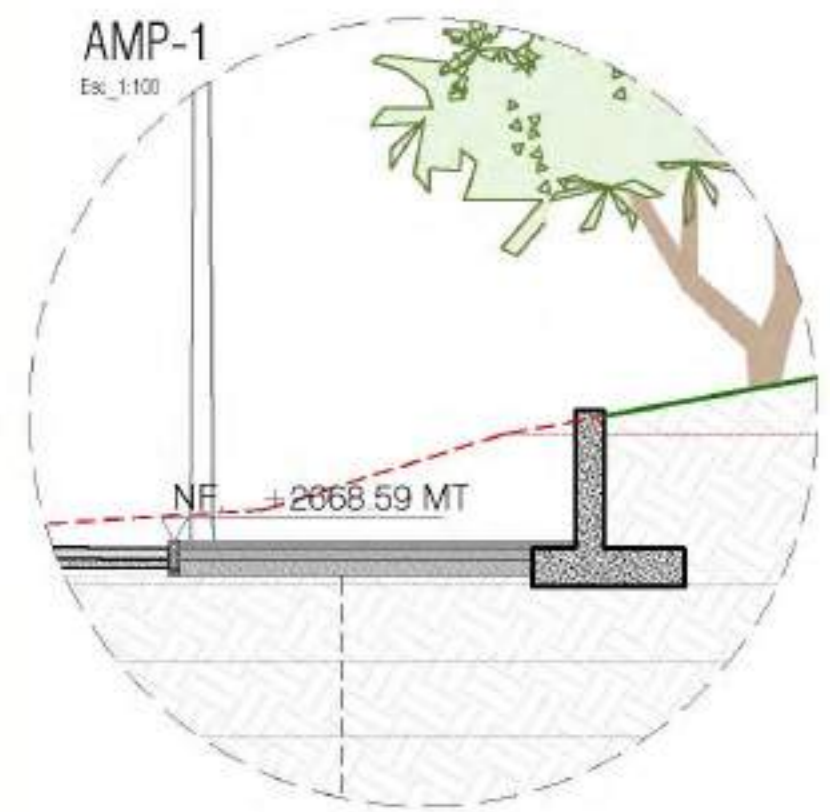
CONTIENE:
 • CORTE 2 SECCION 1

OBSERVACIONES:



ESCALA:
 1:250

FECHA DE ENTREGA:
 16 SEPT 2023



(L01) ESCALA 1:250
 CORTE 2 SECCION 1

TÍTULO DEL PROYECTO:
 RAMÍREZ, UN BARRIO QUE SURGE DE LOS ESCOMBROS DE LA MARGINALIDAD DEL RECICLAJE A LA AUTO SUSTENTABILIDAD DE UN BARRIO CONTENIDO POR SUS BORDES.

CONVENCIONES:

ARBOLES			
COD	NOMBRE	NOMBRE CIENTÍFICO	ALCURA/ANCHO
A1	Caoba	Euterpea palmifera	10m / 8m
A2	Casta Ingenua	Passiflora ligularis	10m / 8m
A3	Shirala	Passiflora ligularis	10m / 8m
A4	Espeja	Passiflora ligularis	10m / 8m
A5	Árbol de la vida	Passiflora ligularis	10m / 8m
A6	Árbol de la vida	Passiflora ligularis	10m / 8m
A7	Árbol de la vida	Passiflora ligularis	10m / 8m

CONVENCIÓN	NOMBRE
[Color]	SEÑALAMIENTO DE CONFINAMIENTO
[Color]	SEÑALAMIENTO DE NUEVOS
[Color]	SEÑALAMIENTO DE EXISTENTES
[Color]	SEÑALAMIENTO

CLASE:
 OPCIÓN DE ENFASIS

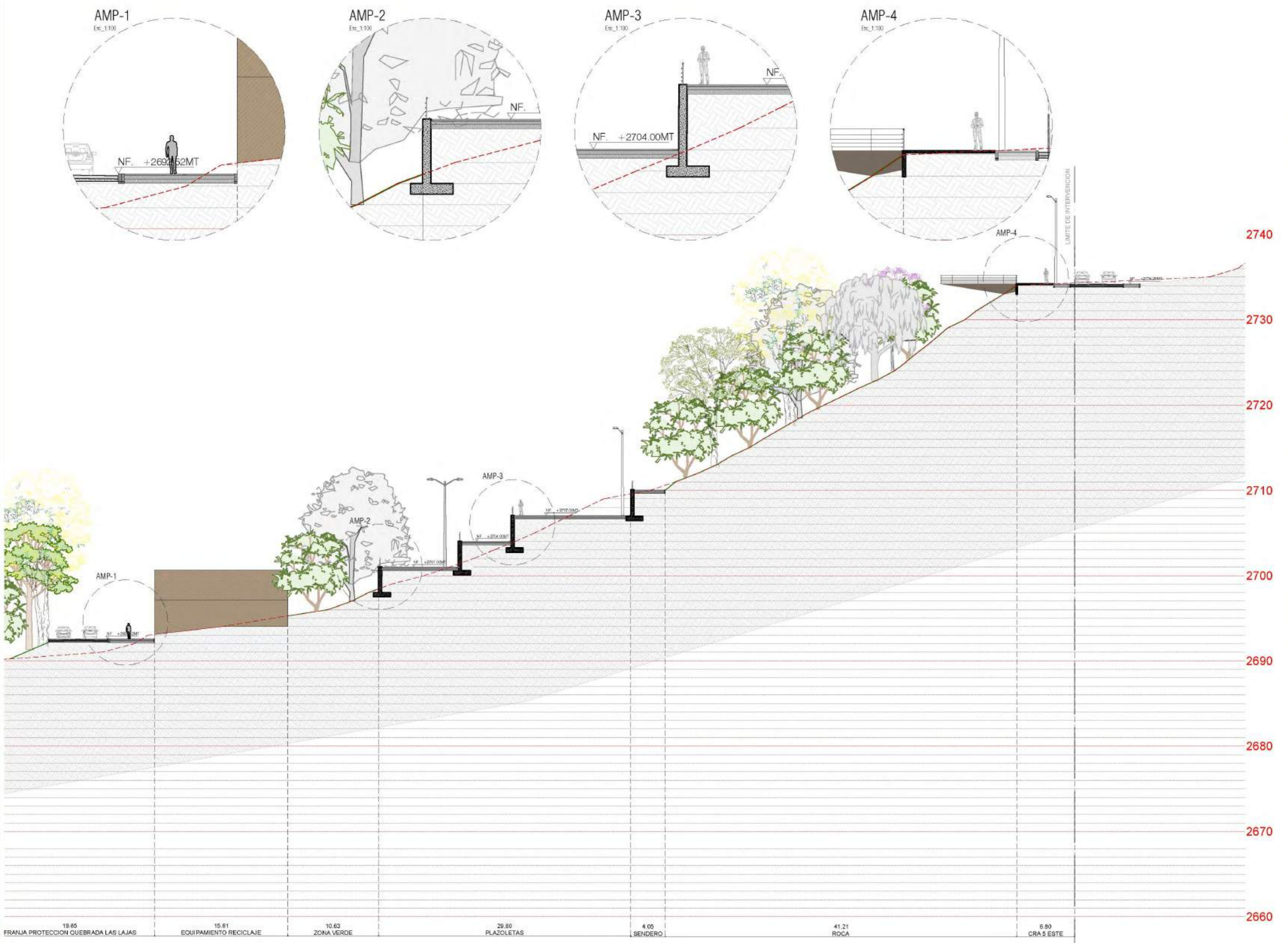
CONTIENE:
 • CORTE 2 SECCION 2

OBSERVACIONES:



ESCALA:
 1:250

FECHA DE ENTREGA:
 16 SEPT 2023



15.65 FRANJA PROTECCION QUEBRADA LAS LAJAS
 15.61 EQUIPAMIENTO RECICLAJE
 10.63 ZONA VERDE
 29.80 PLAZOLETAS
 4.05 SENDERO
 41.21 ROCA
 6.80 CRA 5 ESTE

CORTE 2 SECCION 2

TÍTULO DEL PROYECTO:
 RAMÍREZ, UN BARRIO QUE SURGE DE LOS ESCOMBROS DE LA MARGINALIDAD DEL RECICLAJE A LA AUTO SUSTENTABILIDAD DE UN BARRIO CONTENIDO POR SUS BORDES.

CONVENCIONES:

ARBOLES			
COD	NOMBRE	NOMBRE DEN B'EDO	ALTIMA/ANILLO
A1	Coco	Bursera jurupari	10m / 8m
A2	Casta de yareo	Simulium	10m / 8m
A3	Chocla	Acacia	8m / 6m
A4	Egipcio	Albizia	10m / 8m
A5	Palm Peruvia	Roystonea	10m / 8m
A6	Arroz de color	Gliricidia	10m / 8m
A7	Olivo	Olea	10m / 8m

CATEGORIA	COLORES
VIVIENDAS DE BORDE PAVON	[Color]
VIVIENDAS NUEVAS	[Color]
VIVIENDAS OTORGADAS	[Color]
PLANTACIONES	[Color]

CLASE:
 OPCION DE ENFASIS

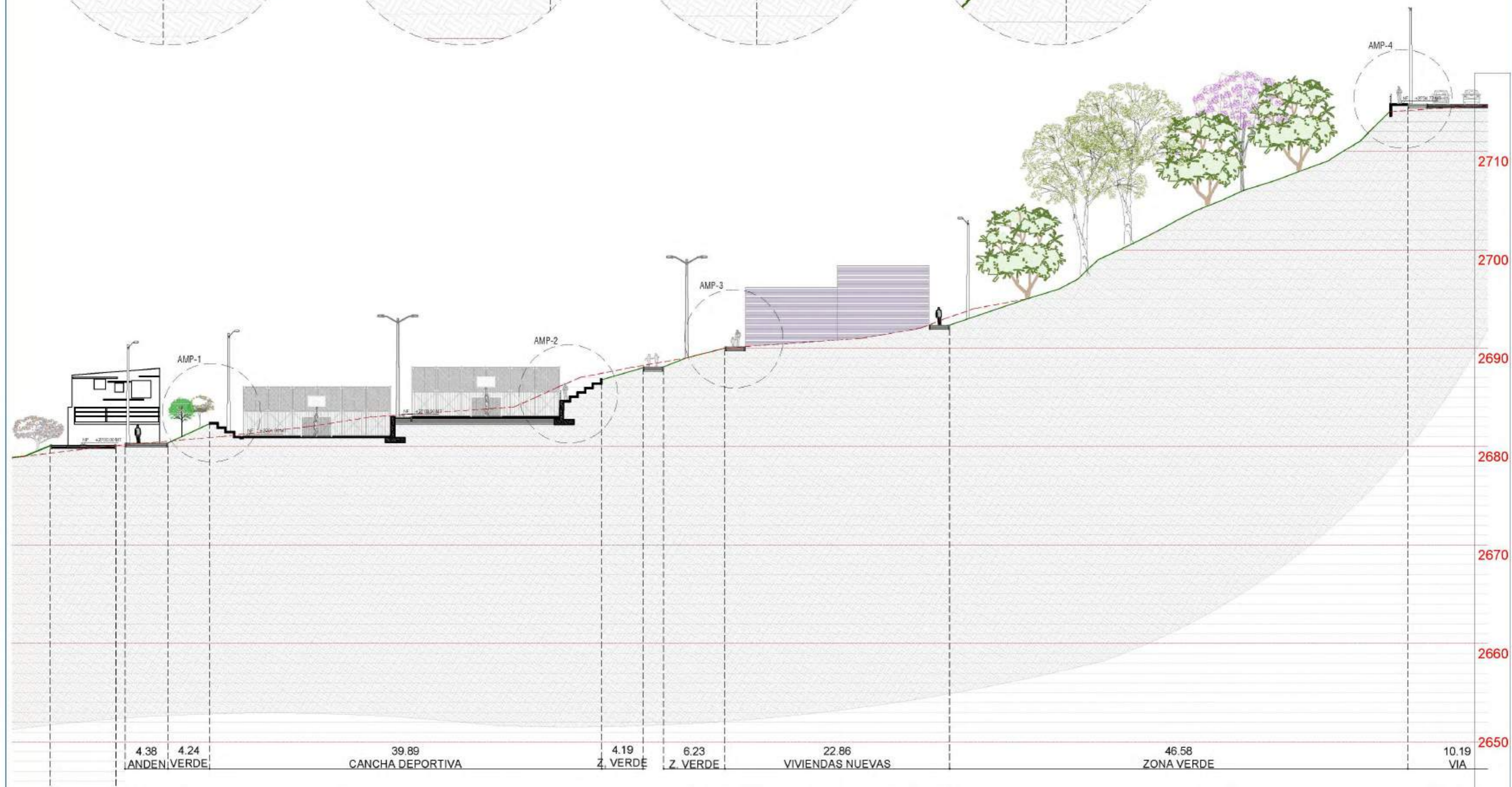
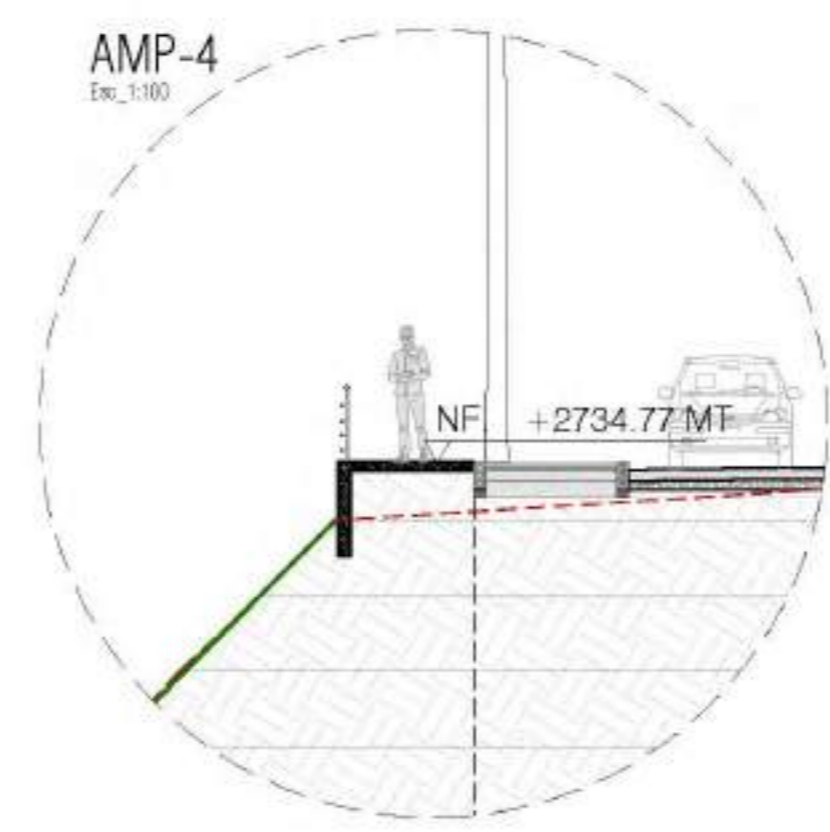
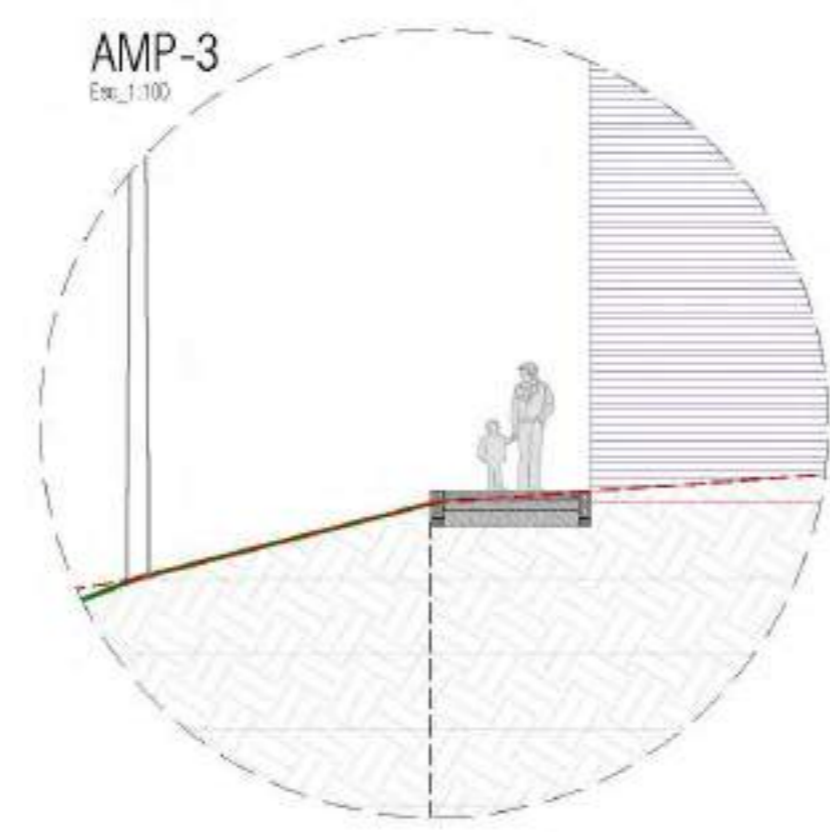
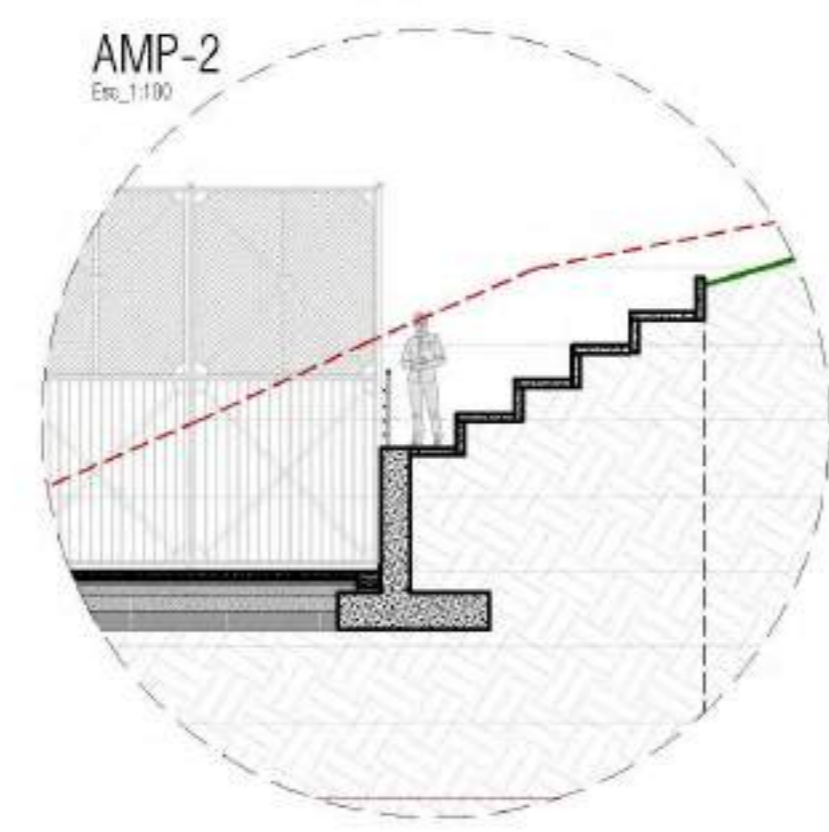
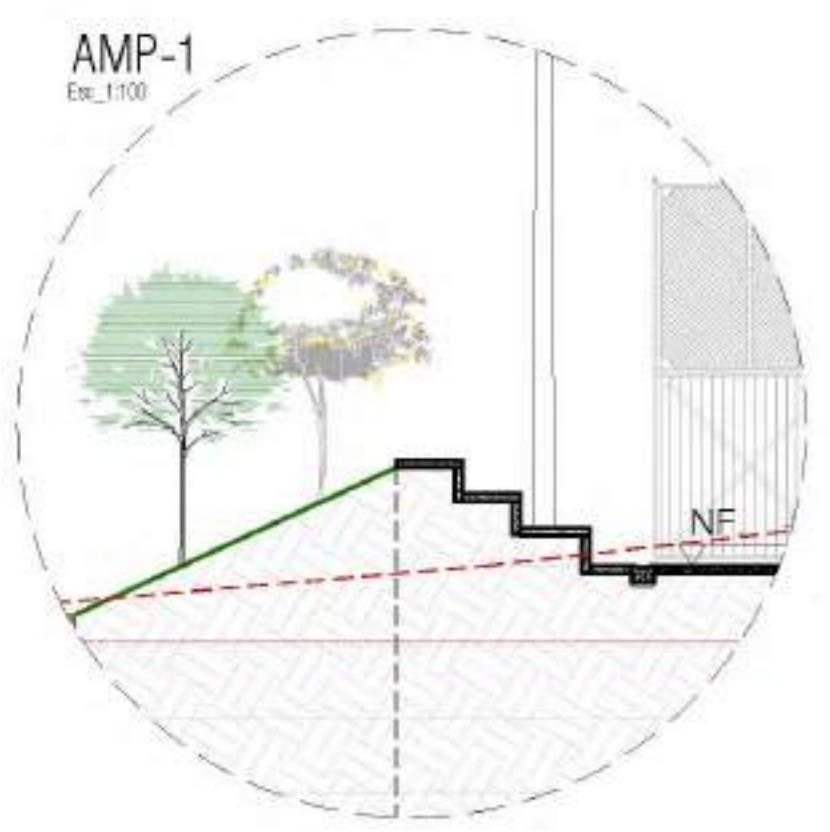
CONTIENE:
 • CORTE 5 SECCION 1

OBSERVACIONES:



ESCALA:
 1:250

FECHA DE ENTREGA:
 16 SEPT 2023



L01 ESCALA 1:250

CORTE 5 SECCION 1