EXPLOTADO PROPUESTA URBANA
(NUEVO INSTRUMENTO PLANIFICACIÓN COMPLEMENTARIA EL TUNJO)

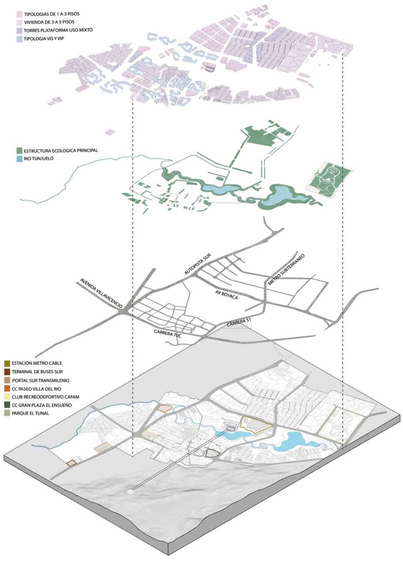

PROPUESTA URBANA (NUEVO INSTRUMENTO PLANIFICACIÓN COMPLEMENTARIA EL TUNJO)

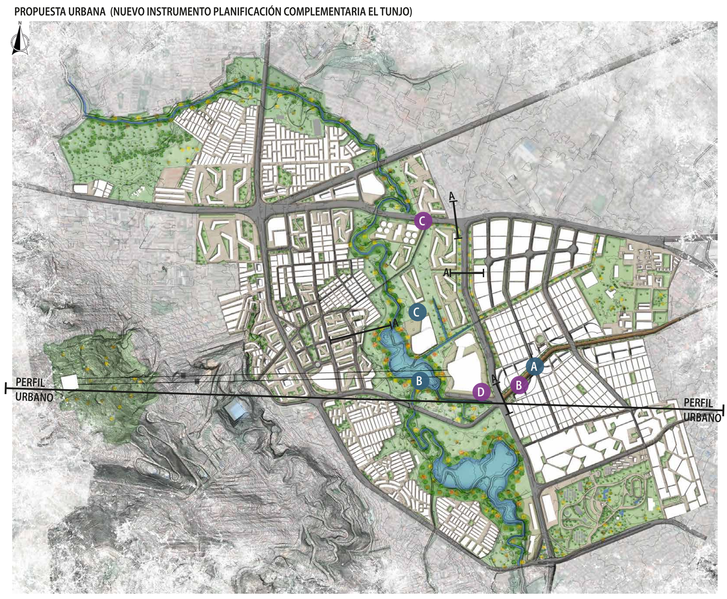

PERFIL URBANO

A AXONOMETRIA URBANA PARQUE CULTURAL

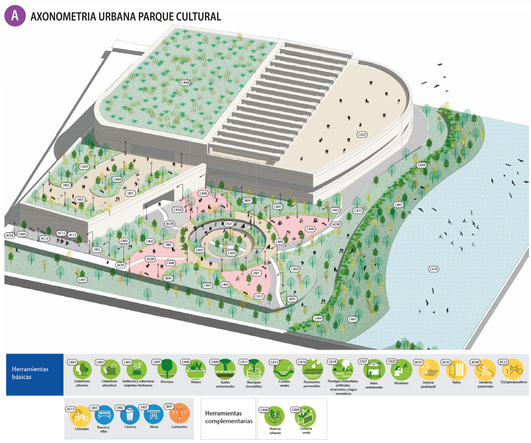

LOCALIZACIÓN PROYECTOS INTEGRADORES DE PROXIMIDAD

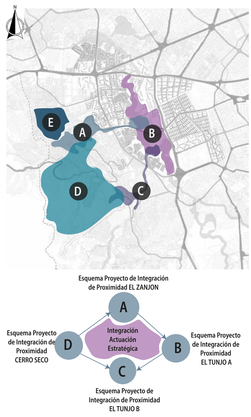

D ESQUEMA PROYECTO DE INTEGRACIÓN DE PROXIMIDAD CERRO SECO

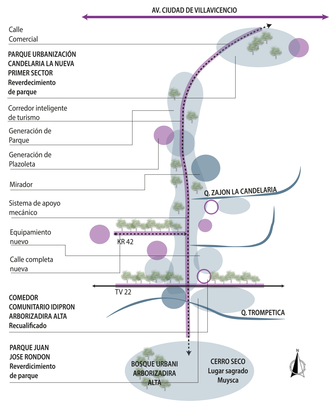

B AXONOMETRIA URBANA CALLE PEATONAL CON ACCESO VEHICULAR RESTRINGIDO

C ESQUEMA PROYECTO DE INTEGRACIÓN DE PROXIMIDAD EL TUNJO B

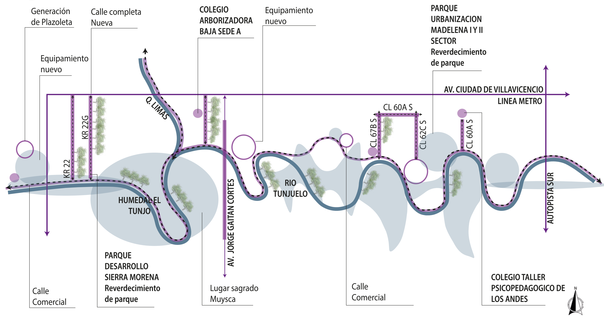

C AXONOMETRIA URBANA CALLE MIXTA PREFERENCIAL



A ESQUEMA PROYECTO DE INTEGRACIÓN DE PROXIMIDAD EL ZANJON

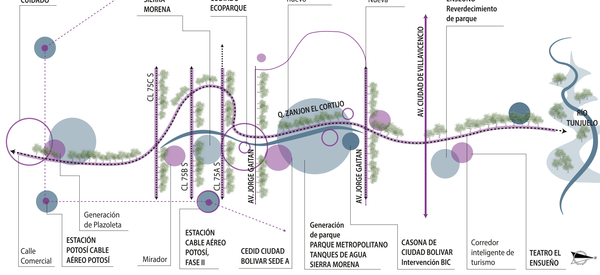

D AXONOMETRIA URBANA PARQUE MIXTO

B ESQUEMA PROYECTO DE INTEGRACIÓN DE PROXIMIDAD EL TUNJO A

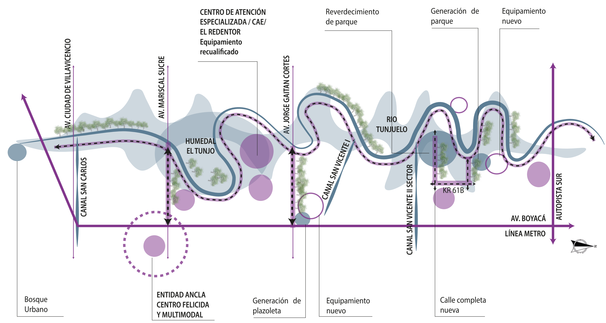

ZONIFICACIÓN UBICACIÓN METROCABLE

CONVENCIONES

- AREAS NO MITIGABLE
- AREA DE INTEGRACION MEDIANTE ARROYOS
- AREAS DE PROTECCION AMBIENTAL (ZAMPA)
- CUENCAS DE RIO
- AREA MITIGABLE PARA UBICACIÓN DE METROCABLE

CONCLUSIÓN

las áreas mitigables pasan a tener un papel importante en la preservación de estas áreas como barreras de mitigación.
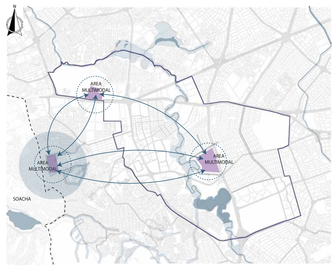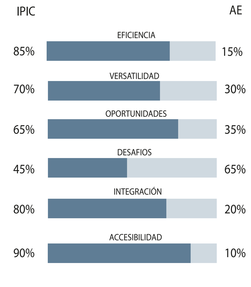
INTEGRACIÓN ÁREAS MULTIMODALES