

# C3

Profundización



Nivel: IX - X

## BOOK DE PLANOS

Versión: 4.0

CURSO: PROYECTO OPCIÓN ÉNFASIS

APELLIDOS: ORDOÑEZ ORDOÑEZ - SEGOVIA TORO


NOMBRES: LINDA JOHANNA - GINA DANIELA

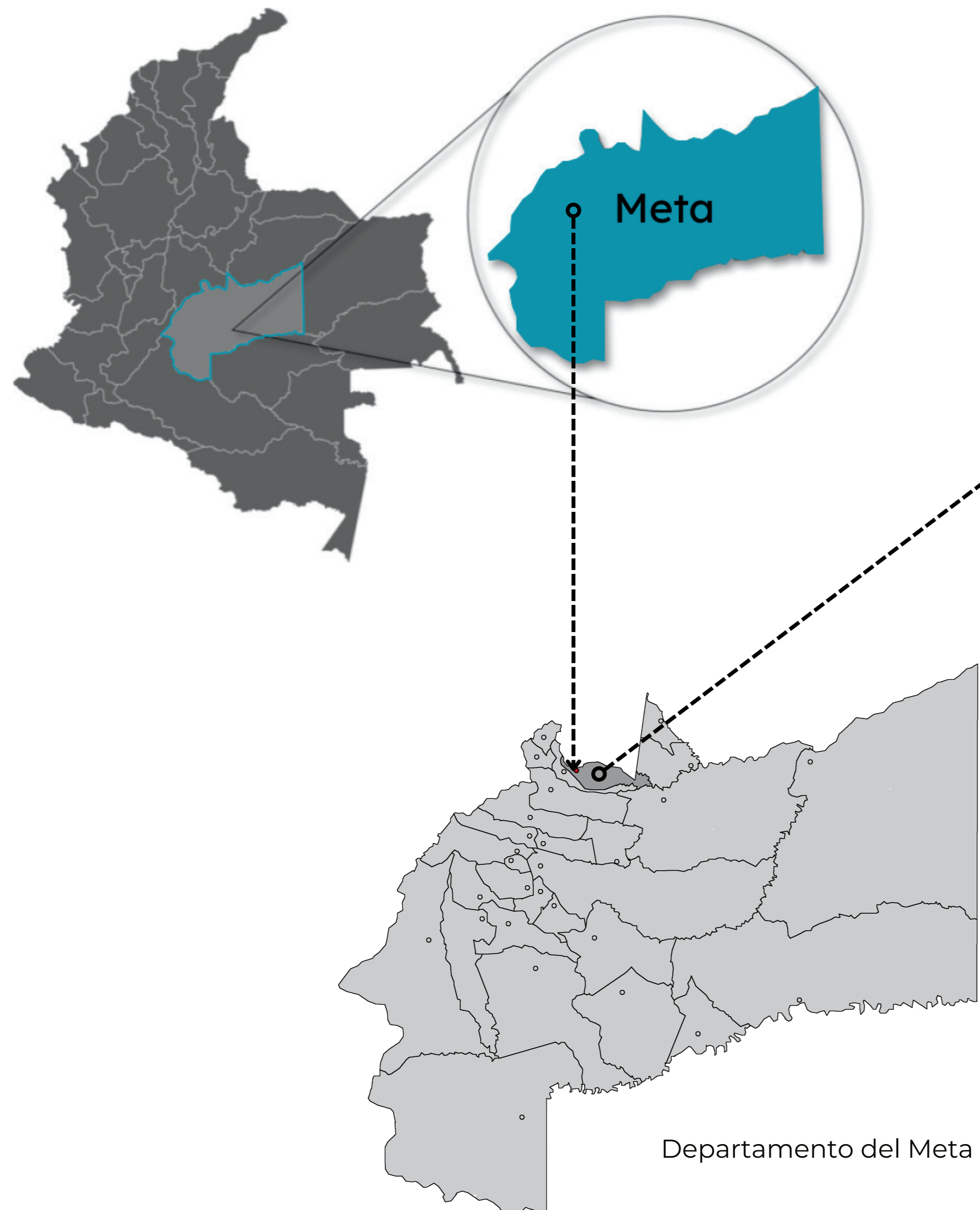
CODIGO: 1192918518 - 1014308913

PERIODO ACADEMICO: DECIMO SEMESTRE

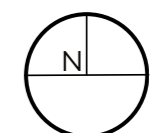


FACULTAD DE  
ARQUITECTURA





PLANO DE LOCALIZACIÓN DEL ÁREA DE ESTUDIO  
 ESCALA: LIBRE



92	100-V	1
PLANO No.	PLANO No.	PLANO No.
1	1	1
REVISIÓN	PLANO No.	PLANO No.
1	A-001	1
		DE 26

UNIVERSIDAD La Gran Colombia

FACULTAD DE ARQUITECTURA

PROYECTO OPCIÓN ÉNFASIS

PROYECTO:

APROXIMACIÓN AL PAISAJE CULTURAL Y DE MEMORIA URBANA DE CUMARAL META

CONVENCIONES:

CURSO:

PROYECTO OPCIÓN ÉNFASIS GRUPO 06

CONTIENE:

PLANO DE LOCALIZACIÓN DEL ÁREA DE ESTUDIO

OBSERVACIONES:

1.

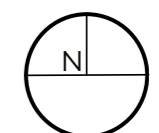
ESCALA:	FECHA:
	1/12/2023
ARCHIVO:	FECHA COPIA:
BOOK DE PLANOS	1/12/2023


ELABORACIÓN:

LINDA JOHANNA ORDOÑEZ ORDOÑEZ - 1192918518  
 GINA DANIELA SEGOVIA TORO - 1014308913



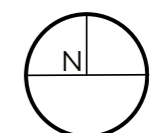
PLANO DE LA ESTRUCTURA FUNCIONAL Y DE SERVICIOS DE CUMARAL  
 ESCALA: 1:5000




REVISIÓN: 1	PLANO No. A-002	PLANCHAS No. 2 DE 26
		
FACULTAD DE ARQUITECTURA  PROYECTO OPCIÓN ÉNFASIS		
PROYECTO:  APROXIMACIÓN AL PAISAJE CULTURAL Y DE MEMORIA URBANA DE CUMARAL META		
CONVENCIONES:  <div style="display: flex; justify-content: space-between;"> <div style="width: 20px; height: 10px; background-color: red; margin-bottom: 5px;"></div> <span>VÍAS PRINCIPALES</span> </div> <div style="display: flex; justify-content: space-between;"> <div style="width: 20px; height: 10px; background-color: blue; margin-bottom: 5px;"></div> <span>VÍAS SECUNDARIAS</span> </div> <div style="display: flex; justify-content: space-between;"> <div style="width: 20px; height: 10px; background-color: yellow; margin-bottom: 5px;"></div> <span>VÍAS Terciarias</span> </div>		
CURSO:  PROYECTO OPCIÓN ÉNFASIS GRUPO 06		
CONTIENE:  PLANO DE LA ESTRUCTURA FUNCIONAL Y DE SERVICIOS DE CUMARAL		
OBSERVACIONES:  1.		
ESCALA: 1:5000	FECHA: 1/12/2023	
ARCHIVO: BOOK DE PLANOS	FECHA COPIA: 1/12/2023	
ELABORACIÓN: LINDA JOHANNA ORDOÑEZ ORDOÑEZ - 1192918518 GINA DANIELA SEGOVIA TORO - 1014308913		



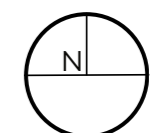
PLANO DE USOS DEL SUELO DE CUMARAL  
ESCALA: 1:5000




REVISIÓN: 1	PLANO No. A-003	PLANCHA No. 3 DE 26
		
FACULTAD DE ARQUITECTURA  PROYECTO OPCIÓN ÉNFASIS		
PROYECTO:  APROXIMACIÓN AL PAISAJE CULTURAL Y DE MEMORIA URBANA DE CUMARAL META		
CONVENCIONES:  <div style="display: flex; justify-content: space-between;"> <div style="width: 20px; height: 10px; background-color: red; margin-bottom: 5px;"></div> <span>COMERCIO</span> </div> <div style="display: flex; justify-content: space-between;"> <div style="width: 20px; height: 10px; background-color: blue; margin-bottom: 5px;"></div> <span>EDUCACIÓN</span> </div> <div style="display: flex; justify-content: space-between;"> <div style="width: 20px; height: 10px; background-color: lightgreen; margin-bottom: 5px;"></div> <span>PARQUES</span> </div>		
CURSO:  PROYECTO OPCIÓN ÉNFASIS GRUPO 06		
CONTIENE:  PLANO DE USOS DEL SUELO DE CUMARAL		
OBSERVACIONES:  1.		
ESCALA: 1:5000	FECHA: 1/12/ 2023	
ARCHIVO: BOOK DE PLANOS	FECHA COPIA: 1/12/2023	
ELABORACIÓN: LINDA JOHANNA ORDOÑEZ ORDOÑEZ - 1192918518 GINA DANIELA SEGOVIA TORO - 1014308913		



PLANO DE USOS DEL SUELO DE CUMARAL  
ESCALA: 1:5000



REVISIÓN: 1	PLANO No. A-004	PLANCHA No. 4 DE 26
 <p>UNIVERSIDAD La Gran Colombia</p>		
<p>FACULTAD DE ARQUITECTURA</p> <p>PROYECTO OPCIÓN ÉNFASIS</p>		
<p>PROYECTO:</p> <p>APROXIMACIÓN AL PAISAJE CULTURAL Y DE MEMORIA URBANA DE CUMARAL META</p>		
<p>CONVENCIONES:</p> <p><span style="display:inline-block; width:15px; height:10px; background-color:yellow; border:1px solid black;"></span> RESIDENCIAL</p> <p><span style="display:inline-block; width:15px; height:10px; background-color:lightcoral; border:1px solid black;"></span> CULTURAL</p> <p><span style="display:inline-block; width:15px; height:10px; background-color:lightblue; border:1px solid black;"></span> SALUD</p>		
<p>CURSO:</p> <p>PROYECTO OPCIÓN ÉNFASIS GRUPO 06</p>		
<p>CONTIENE:</p> <p>PLANO DE USOS DEL SUELO DE CUMARAL</p>		
<p>OBSERVACIONES:</p> <p>1.</p>		
ESCALA:	FECHA:	
1:5000	1/12/2023	
ARCHIVO:	FECHA COPIA:	
BOOK DE PLANOS	1/12/2023	
<p>ELABORACIÓN:</p> <p>LINDA JOHANNA ORDOÑEZ ORDOÑEZ - 1192918518</p> <p>GINA DANIELA SEGOVIA TORO - 1014308913</p>		



Rio Guacavía

FACULTAD DE ARQUITECTURA  
 PROYECTO OPCIÓN ÉNFASIS



PROYECTO:  
 APROXIMACIÓN AL PAISAJE CULTURAL Y DE MEMORIA URBANA DE CUMARAL META

- CONVENCIONES:
- RONDAS DE RIOS Y CAÑOS
  - HUMEDALES
  - NACEDEROS
  - LAGUNAS

CURSO:  
 PROYECTO OPCIÓN ÉNFASIS GRUPO 06

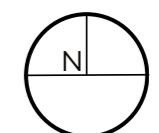
CONTIENE:  
 PLANO DE LA ESTRUCTURA ECOLÓGICA DE CUMARAL

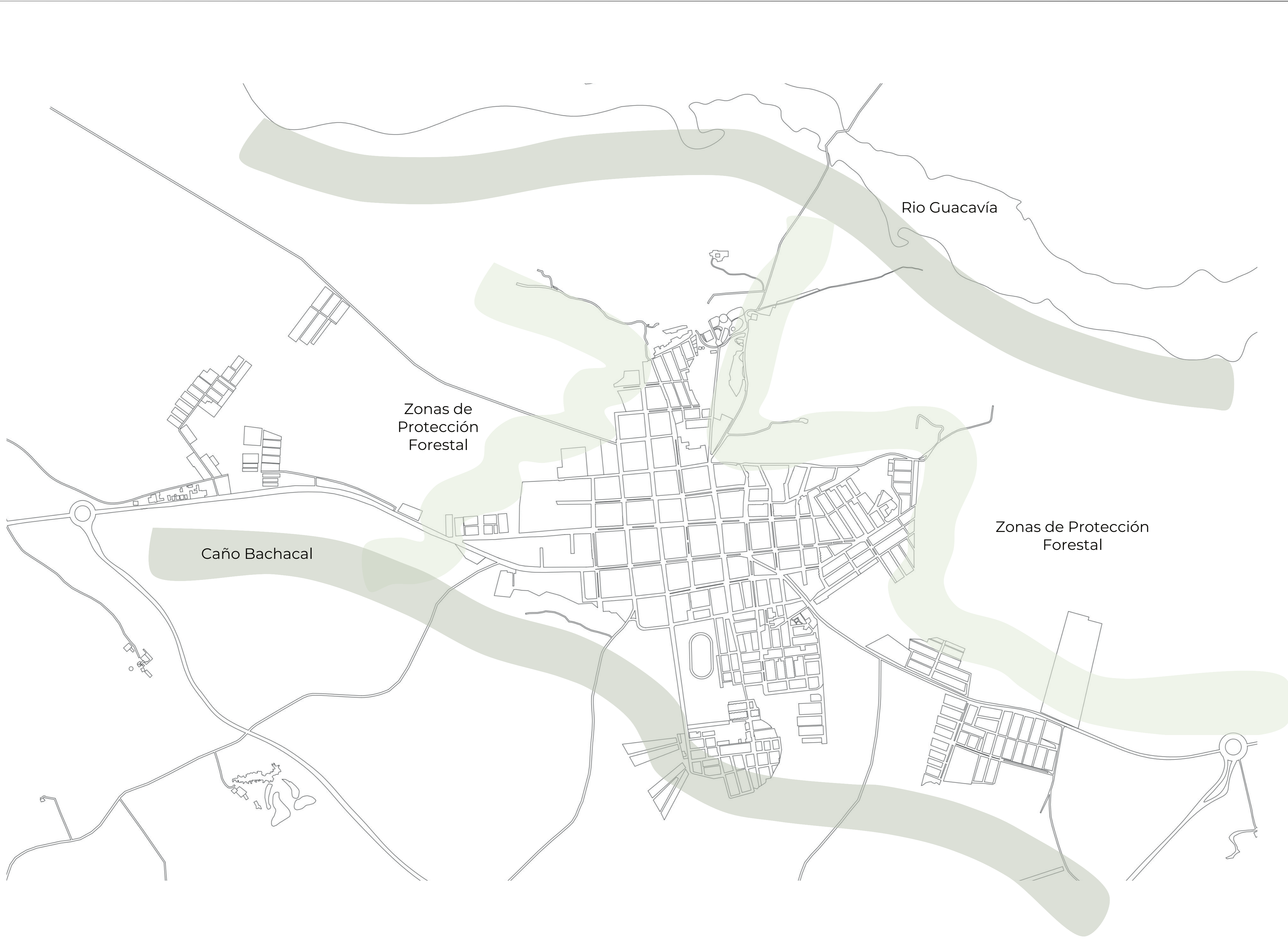
OBSERVACIONES:  
 1.

ESCALA:	FECHA:
1:5000	1/12/2023

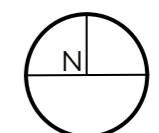
ARCHIVO:	FECHA COPIA:
BOOK DE PLANOS	1/12/2023

ELABORACIÓN:  
 LINDA JOHANNA ORDOÑEZ ORDOÑEZ - 1192918518  
 GINA DANIELA SEGOVIA TORO - 1014308913

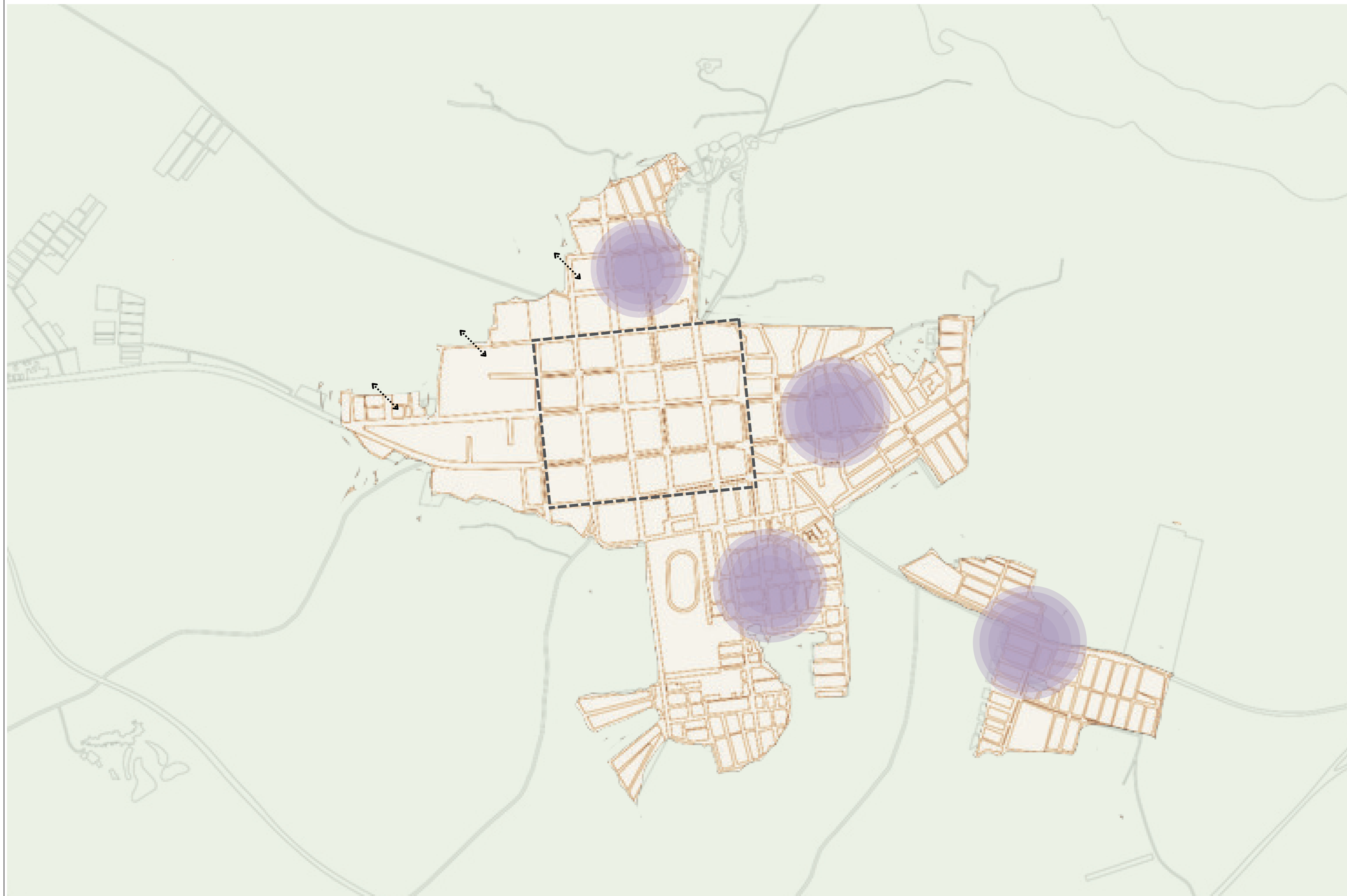




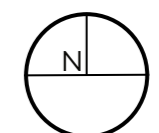
PLANO DE LA FORMA URBANA PARTIR DE LA DETERMINANTES NATURALES  
 ESCALA: 1:5000



REVISIÓN: 1	PLANO No. A-006	PLANCHAS No. 6 DE 26
UNIVERSIDAD La Gran Colombia FACULTAD DE ARQUITECTURA PROYECTO OPCIÓN ÉNFASIS		
PROYECTO: APROXIMACIÓN AL PAISAJE CULTURAL Y DE MEMORIA URBANA DE CUMARAL META		
CONVENCIONES: <ul style="list-style-type: none"> <li><span style="display: inline-block; width: 10px; height: 10px; background-color: #8ebf8e; border-radius: 50%; margin-right: 5px;"></span> ZONAS HÚMEDAS</li> <li><span style="display: inline-block; width: 10px; height: 10px; background-color: #c8e6c9; border-radius: 50%; margin-right: 5px;"></span> ZONAS DE PROTECCIÓN FORESTAL</li> </ul>		
CURSO: PROYECTO OPCIÓN ÉNFASIS GRUPO 06		
CONTIENE: PLANO DE LA FORMA URBANA PARTIR DE LA DETERMINANTES NATURALES		
OBSERVACIONES: 1.		
ESCALA: 1:5000	FECHA: 1/12/2023	
ARCHIVO: BOOK DE PLANOS	FECHA COPIA: 1/12/2023	
ELABORACIÓN: LINDA JOHANNA ORDOÑEZ ORDOÑEZ - 1192918518 GINA DANIELA SEGOVIA TORO - 1014308913		



- CONVENCIONES:
- LÍMITE URBANO - AMBIENTAL
  - ZONAS AMBIENTALES
  - ZONAS URBANA
  - ZONA URBANA INICIAL
  - ZONA URBANA DE EXPANSIÓN







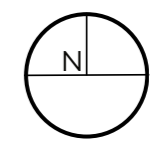
PLANO DE LOS ELEMENTOS DEL VALOR NATURAL PRESENTE EN CUMARAL  
ESCALA: 1:5000

REVISIÓN: 1	PLANO No. A-008	PLANCHAS No. 8 DE 26
UNIVERSIDAD La Gran Colombia FACULTAD DE ARQUITECTURA PROYECTO OPCIÓN ÉNFASIS		
PROYECTO: APROXIMACIÓN AL PAISAJE CULTURAL Y DE MEMORIA URBANA DE CUMARAL META		
CONVENCIONES: <ul style="list-style-type: none"> <li><span style="color: blue;">●</span> ZONAS HÚMEDAS</li> <li><span style="color: green;">●</span> ZONAS DE PROTECCIÓN FORESTAL</li> </ul>		
CURSO: PROYECTO OPCIÓN ÉNFASIS GRUPO 06		
CONTIENE: PLANO DE LOS ELEMENTOS DEL VALOR NATURAL PRESENTE EN CUMARAL		
OBSERVACIONES: 1.		
ESCALA: 1:5000	FECHA: 1/12/2023	
ARCHIVO: BOOK DE PLANOS	FECHA COPIA: 1/12/2023	
ELABORACIÓN: LINDA JOHANNA ORDOÑEZ ORDOÑEZ - 1192918518 GINA DANIELA SEGOVIA TORO - 1014308913		



92	600-V	1
6	9	1
FACULTAD DE ARQUITECTURA		
PROYECTO OPCIÓN ÉNFASIS		
PROYECTO:		
APROXIMACIÓN AL PAISAJE CULTURAL Y DE MEMORIA URBANA DE CUMARAL META		
CONVENCIONES:		
	ARQUITECTURA RELIGIOSA	
	ZONA DE CULTURA GASTRONOMICA	
	ESPACIOS DE REPRESENTACIÓN CULTURAL	
CURSO:		
PROYECTO OPCIÓN ÉNFASIS GRUPO 06		
CONTIENE:		
PLANO DE LOS ELEMENTOS DEL VALOR CULTURAL PRESENTE EN CUMARAL		
OBSERVACIONES:		
1.		
ESCALA:	FECHA:	
1:5000	1/12/2023	
ARCHIVO:	FECHA COPIA:	
BOOK DE PLANOS	1/12/2023	
ELABORACIÓN:		
LINDA JOHANNA ORDOÑEZ ORDOÑEZ - 1192918518 GINA DANIELA SEGOVIA TORO - 1014308913		
REVISIÓN:	PLANO No.	PLANCHA No.
1	A-009	9 DE 26

PLANO DE LOS ELEMENTOS DEL VALOR CULTURAL PRESENTE EN CUMARAL  
 ESCALA: 1:5000



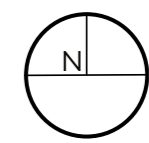


REVISIÓN: 1	PLANO No. A-010	PLANCHA No. 10 DE 26
UNIVERSIDAD La Gran Colombia		
FACULTAD DE ARQUITECTURA  PROYECTO OPCIÓN ÉNFASIS		
PROYECTO:  APROXIMACIÓN AL PAISAJE CULTURAL Y DE MEMORIA URBANA DE CUMARAL META		
CONVENCIONES:  ● HITOS VISUALES ● NODOS ● PUNTO DE CONEXIÓN CENTRAL		
CURSO:  PROYECTO OPCIÓN ÉNFASIS GRUPO 06		
CONTIENE:  PLANO DE LOS ELEMENTOS DEL VALOR VISUAL PRESENTE EN CUMARAL		
OBSERVACIONES:  1.		
ESCALA: 1:5000	FECHA: 1/12/2023	
ARCHIVO: BOOK DE PLANOS	FECHA COPIA: 1/12/2023	
ELABORACIÓN: LINDA JOHANNA ORDOÑEZ ORDOÑEZ - 1192918518 GINA DANIELA SEGOVIA TORO - 1014308913		

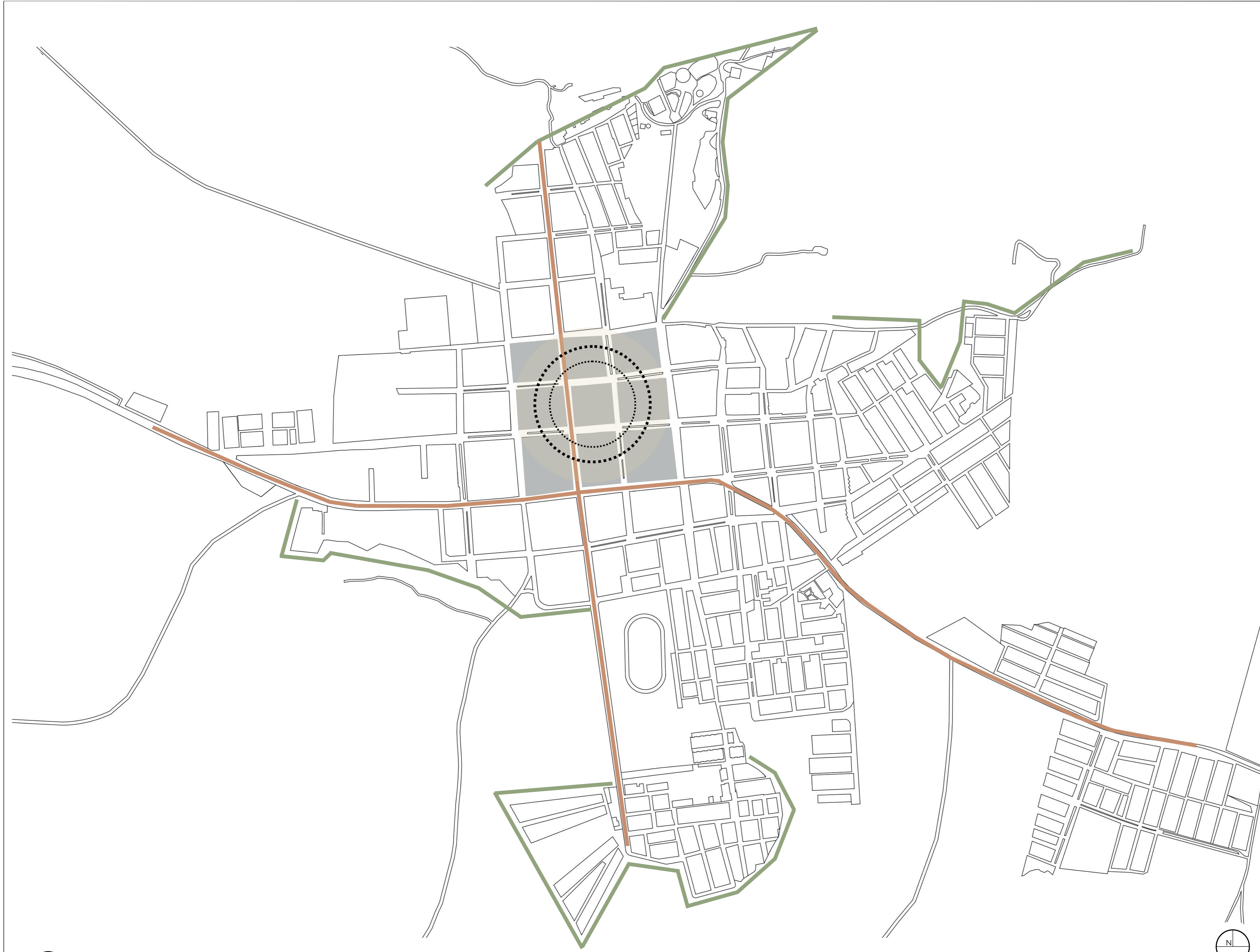

 PLANO DE LOS ELEMENTOS DEL VALOR VISUAL PRESENTE EN CUMARAL  
 ESCALA: 1:5000



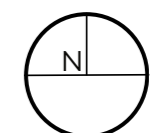
PLANO DE LA CONFIGURACIÓN ORTOGONAL DE CUMARAL  
 ESCALA: 1:5000




REVISIÓN: 1	PLANO No. A-011	PLANCHAS No. 11 DE 26
ESCALA: 1: 5000		
FECHA: 1/12/ 2023		
ARCHIVO: BOOK DE PLANOS		
FECHA COPIA: 1/12/2023		
ELABORACIÓN: LINDA JOHANNA ORDOÑEZ ORDOÑEZ - 1192918518 GINA DANIELA SEGOVIA TORO - 1014308913		
OBSERVACIONES: 1.		
CONTIENE: PLANO DE LA CONFIGURACIÓN ORTOGONAL DE CUMARAL		
CURSO: PROYECTO OPCIÓN ÉNFASIS GRUPO 06		
CONVENCIONES: TRAZADO URBANO RETICULARIDAD RUTA DEL PIEDEMONTE LLANERO		
PROYECTO: APROXIMACIÓN AL PAISAJE CULTURAL Y DE MEMORIA URBANA DE CUMARAL META		
FACULTAD DE ARQUITECTURA PROYECTO OPCIÓN ÉNFASIS		
PLANO No. 11	PLANCHAS No. 26	REVISIÓN: 1




PLANO DE LA FORMA DE CUMARAL A PARTIR DE LAS DETERMINANTES NATURALES Y PRINCIPIOS ORDENADORES  
 ESCALA: 1: 5000

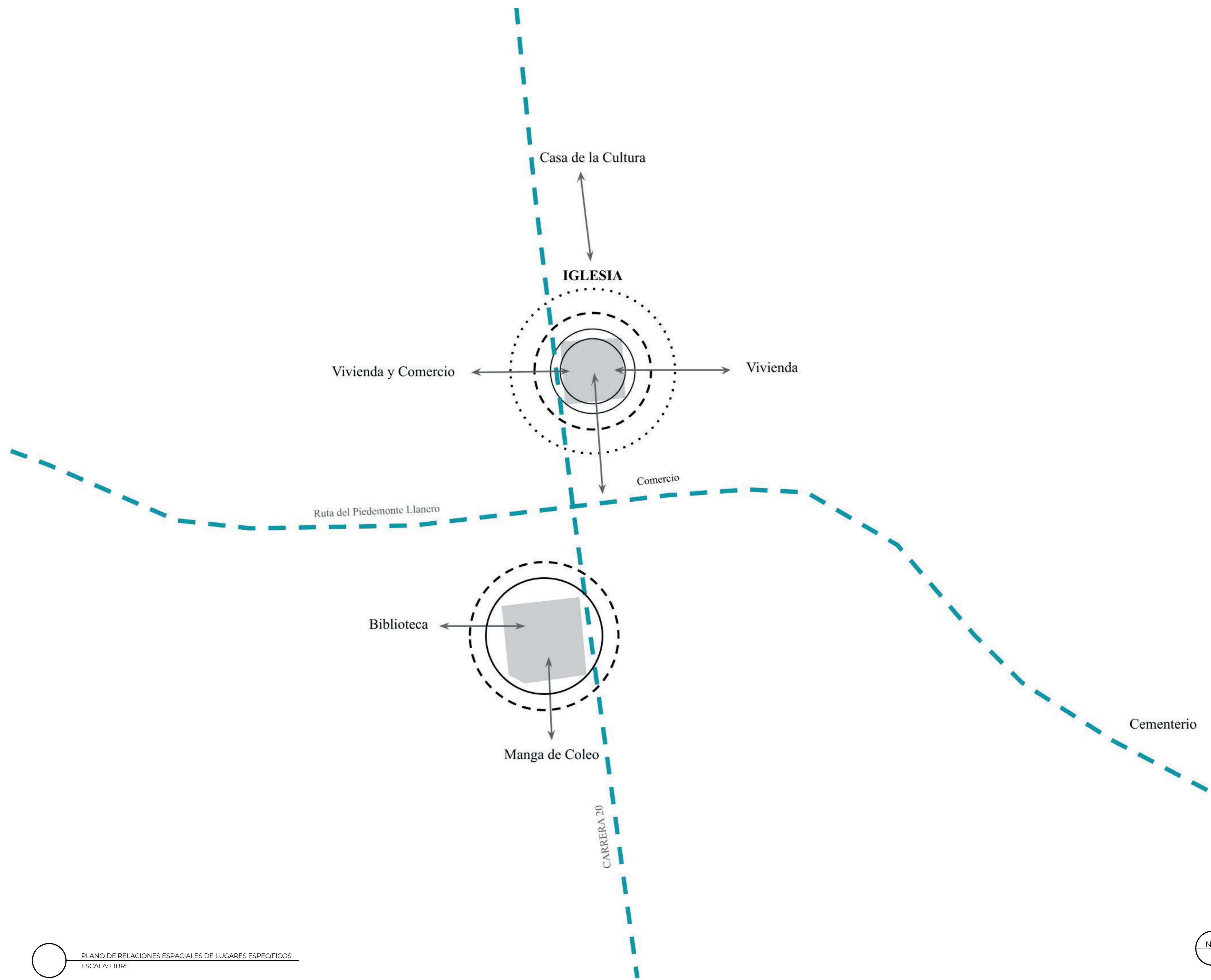


REVISIÓN: 1	PLANO No. A-012	PLANCHAS No. 12 DE 26
 <p>UNIVERSIDAD La Gran Colombia</p>		
FACULTAD DE ARQUITECTURA  PROYECTO OPCIÓN ÉNFASIS		
PROYECTO:  APROXIMACIÓN AL PAISAJE CULTURAL Y DE MEMORIA URBANA DE CUMARAL META		
CONVENCIONES: <ul style="list-style-type: none"> <li><span style="color: orange;">●</span> EJES ORDENADORES</li> <li><span style="border: 1px dashed black; border-radius: 50%; padding: 2px;"> </span> JERARQUÍA</li> <li><span style="color: green;">●</span> FORMAS ORGÁNICAS</li> <li><span style="background-color: #cccccc; width: 10px; height: 10px; display: inline-block;"></span> RETÍCULA ORTOGONAL</li> </ul>		
CURSO:  PROYECTO OPCIÓN ÉNFASIS GRUPO 06		
CONTIENE:  PLANO DE LA FORMA DE CUMARAL A PARTIR DE LAS DETERMINANTES NATURALES Y PRINCIPIOS ORDENADORES		
OBSERVACIONES:  1.		
ESCALA: 1: 5000	FECHA: 1/12/ 2023	
ARCHIVO: BOOK DE PLANOS	FECHA COPIA: 1/12/2023	
ELABORACIÓN: LINDA JOHANNA ORDOÑEZ ORDOÑEZ - 1192918518 GINA DANIELA SEGOVIA TORO - 1014308913		

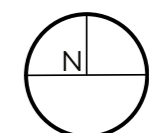


PLANO DE LA UBICACIÓN DE LAS RELACIONES ESPACIALES Y LA ZONIFICACIÓN DE LAS DINÁMICAS ACTUALES  
 ESCALA: 1: 5000

REVISIÓN: 1	PLANO No. A-013	PLANCHA No. 13 DE 26
 <p>UNIVERSIDAD La Gran Colombia</p>		
<p>FACULTAD DE ARQUITECTURA</p> <p>PROYECTO OPCIÓN ÉNFASIS</p>		
<p>PROYECTO:</p> <p>APROXIMACIÓN AL PAISAJE CULTURAL Y DE MEMORIA URBANA DE CUMARAL META</p>		
<p>CONVENCIONES:</p> <ul style="list-style-type: none"> <li><span style="color: blue;">●</span> DINÁMICA SOCIO-CULTURAL</li> <li><span style="color: lightblue;">●</span> DINÁMICA HISTÓRICA</li> <li><span style="color: orange;">●</span> DINÁMICA RELIGIOSA</li> <li><span style="color: brown;">●</span> DINÁMICA COMERCIAL</li> <li><span style="color: lightgreen;">●</span> DINÁMICA NATURAL</li> </ul>		
<p>CURSO:</p> <p>PROYECTO OPCIÓN ÉNFASIS GRUPO 06</p>		
<p>CONTIENE:</p> <p>PLANO DE LA UBICACIÓN DE LAS RELACIONES ESPACIALES Y LA ZONIFICACIÓN DE LAS DINÁMICAS ACTUALES</p>		
<p>OBSERVACIONES:</p> <p>1.</p>		
ESCALA: 1: 5000	FECHA: 1/12/ 2023	
ARCHIVO: BOOK DE PLANOS	FECHA COPIA: 1/12/2023	
<p>ELABORACIÓN:</p> <p>LINDA JOHANNA ORDOÑEZ ORDOÑEZ - 1192918518</p> <p>GINA DANIELA SEGOVIA TORO - 1014308913</p>		



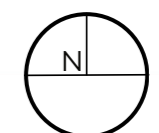
PLANO DE RELACIONES ESPACIALES DE LUGARES ESPECIFICOS  
 ESCALA: LIBRE






92	1	1
PLANO No.	REVISION	PLANCHAS
14	1	14
DE		DE
26		26
FACULTAD DE ARQUITECTURA PROYECTO OPCION ENFASIS		
PROYECTO: APROXIMACION AL PAISAJE CULTURAL Y DE MEMORIA URBANA DE CUMARAL META		
CONVENCIONES: VIAS ARTICULADORAS TENSION ESPACIAL		
CURSO: PROYECTO OPCION ENFASIS GRUPO 06		
CONTIENE: PLANO DE RELACIONES ESPACIALES DE LUGARES ESPECIFICOS		
OBSERVACIONES: 1.		
ESCALA:	FECHA:	
LIBRE	1/12/2023	
ARCHIVO:	FECHA COPIA:	
BOOK DE PLANOS	1/12/2023	
ELABORACION: LINDA JOHANNA ORDOÑEZ ORDOÑEZ - 1192918518 GINA DANIELA SEGOVIA TORO - 1014308913		
REVISION:	PLANO No.	PLANCHAS
1	A-014	14
		DE
		26

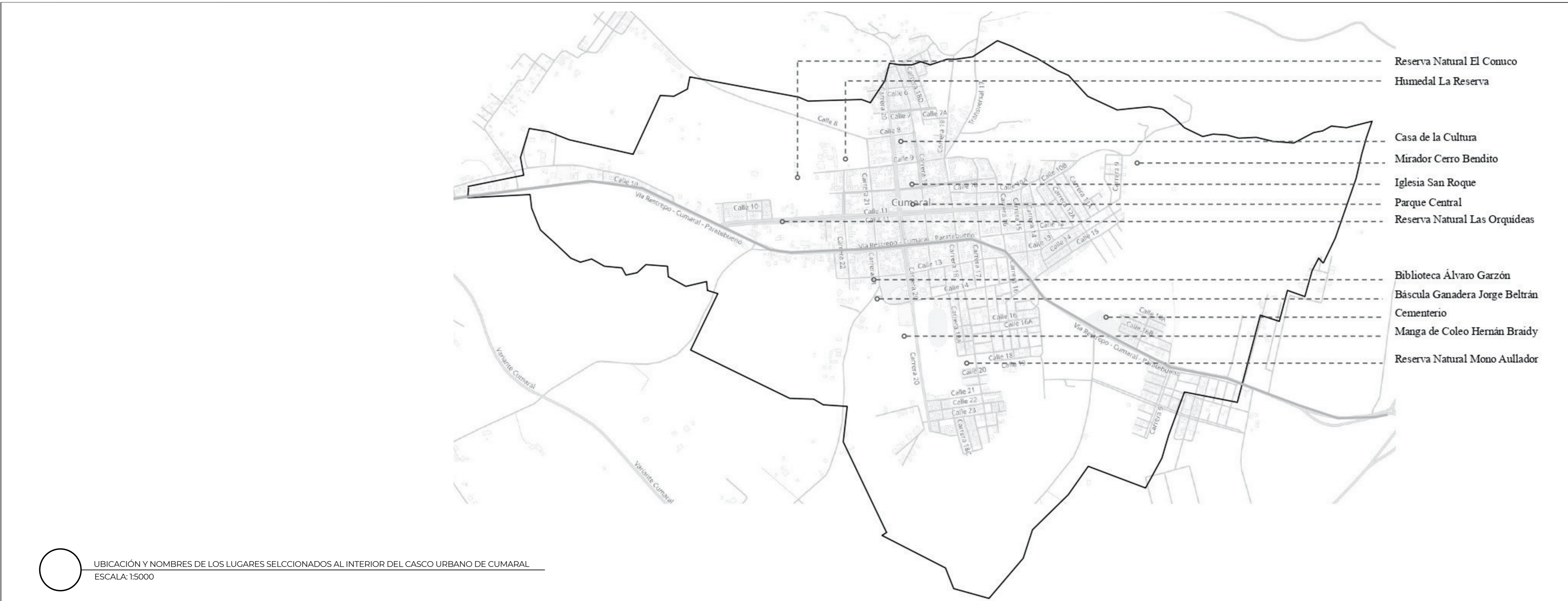


PLANO DE CUMARAL CON LA UBICACIÓN DE LOS LUGARES SELCCIONADOS  
 ESCALA: 1:7000



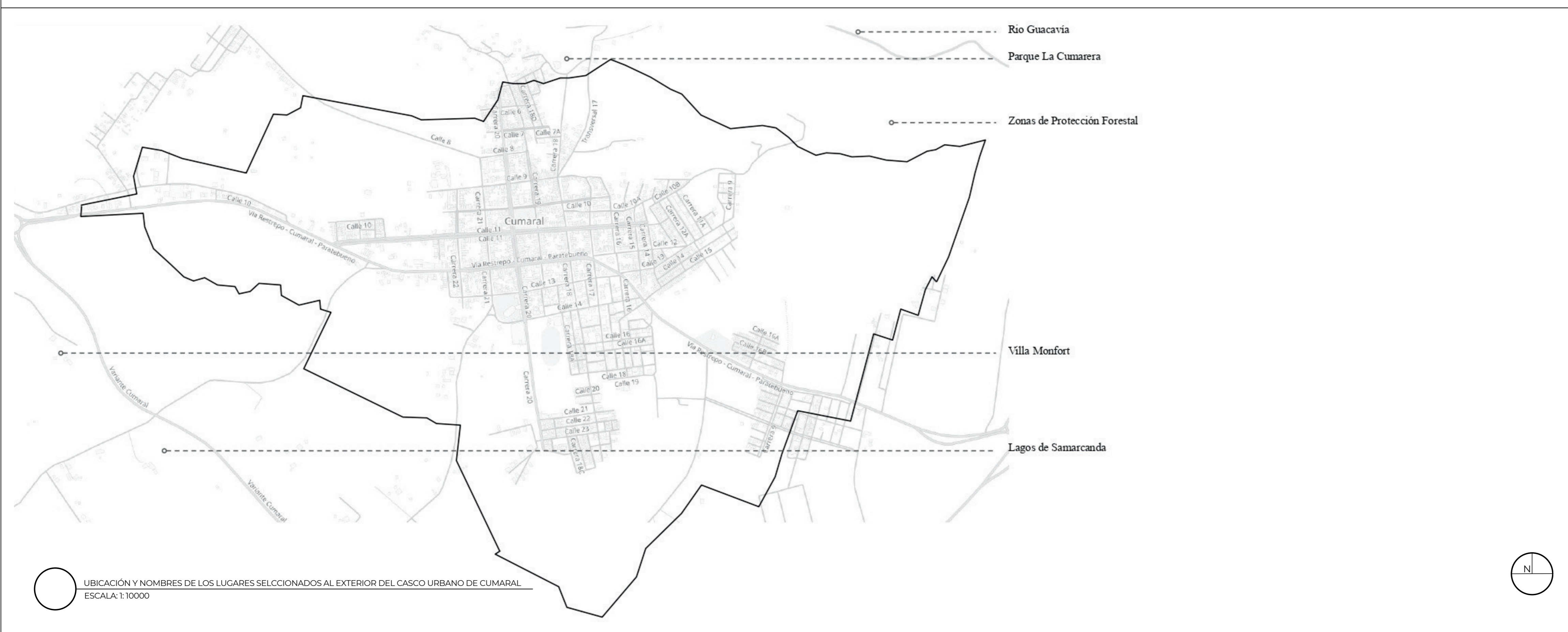
REVISIÓN: 1	PLANO No. A-015	PLANCHAS No. 15 DE 26
ELABORACIÓN: LINDA JOHANNA ORDOÑEZ ORDOÑEZ - 1192918518 GINA DANIELA SEGOVIA TORO - 1014308913		
ARCHIVO: BOOK DE PLANOS		
FECHA COPIA: 1/12/2023		
ESCALA: 1:7000		
FECHA: 1/12/2023		
OBSERVACIONES: 1.		
CONTIENE: PLANO DE CUMARAL CON LA UBICACIÓN DE LOS LUGARES SELCCIONADOS		
CURSO: PROYECTO OPCIÓN ÉNFASIS GRUPO 06		
CONVENCIONES:  LÍMITE DE CUMARAL  LUGARES		
PROYECTO: APROXIMACIÓN AL PAISAJE CULTURAL Y DE MEMORIA URBANA DE CUMARAL META		
FACULTAD DE ARQUITECTURA PROYECTO OPCIÓN ÉNFASIS		
 UNIVERSIDAD La Gran Colombia		
REVISIÓN: 1 DE 26 PLANO No. A-015 PLANCHAS No. 15 DE 26		





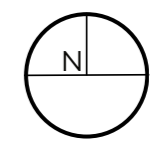
- Reserva Natural El Conuco
- Humedal La Reserva
- Casa de la Cultura
- Mirador Cerro Bendito
- Iglesia San Roque
- Parque Central
- Reserva Natural Las Orquideas
- Biblioteca Álvaro Garzón
- Báscula Ganadera Jorge Beltrán
- Cementerio
- Manga de Coleo Hernán Braidy
- Reserva Natural Mono Aullador

UBICACIÓN Y NOMBRES DE LOS LUGARES SELCCIONADOS AL INTERIOR DEL CASCO URBANO DE CUMARAL  
ESCALA: 1:5000

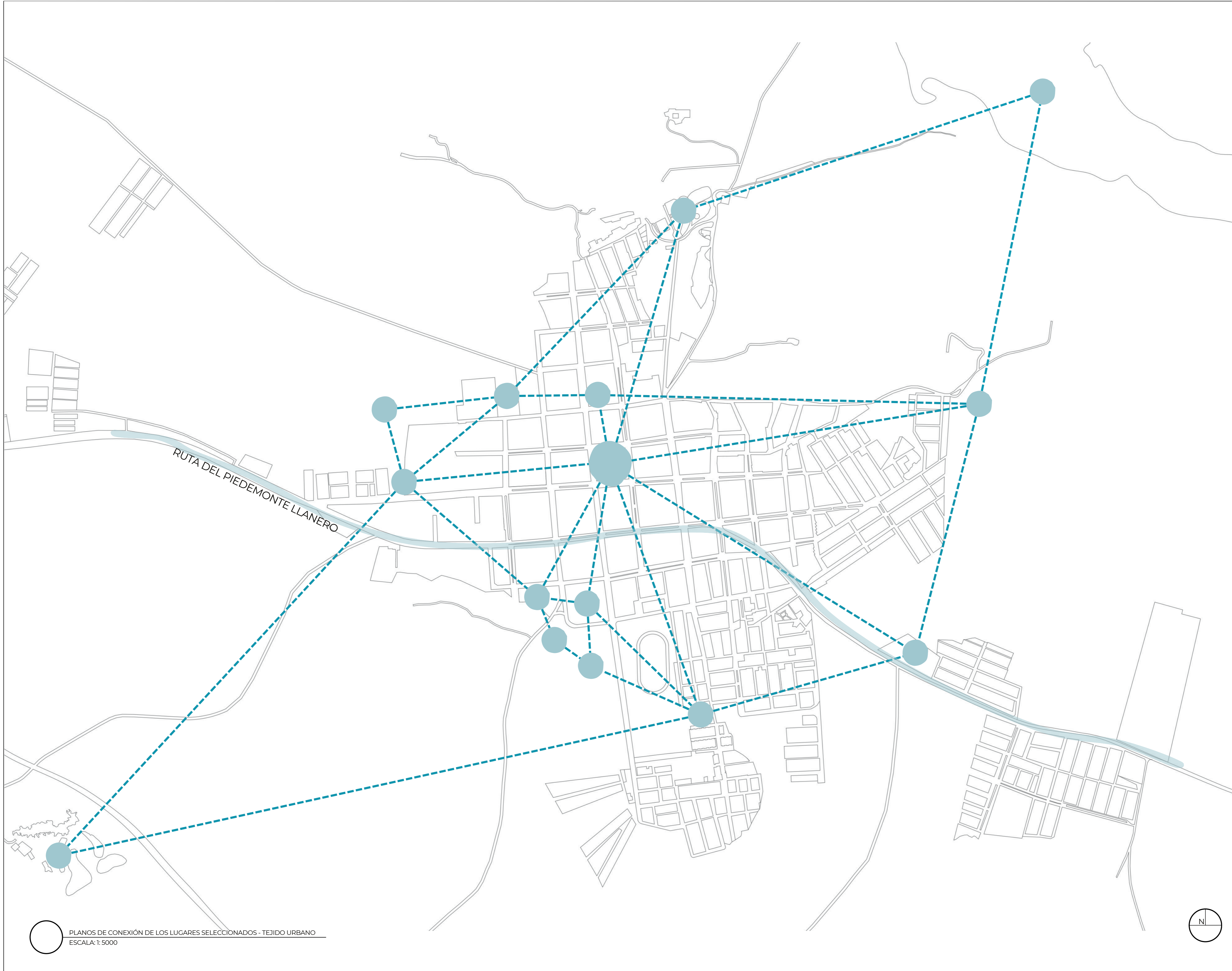


- Río Guacavía
- Parque La Cumarera
- Zonas de Protección Forestal
- Villa Monfort
- Lagos de Samarcanda


UBICACIÓN Y NOMBRES DE LOS LUGARES SELCCIONADOS AL EXTERIOR DEL CASCO URBANO DE CUMARAL  
ESCALA: 1:10000

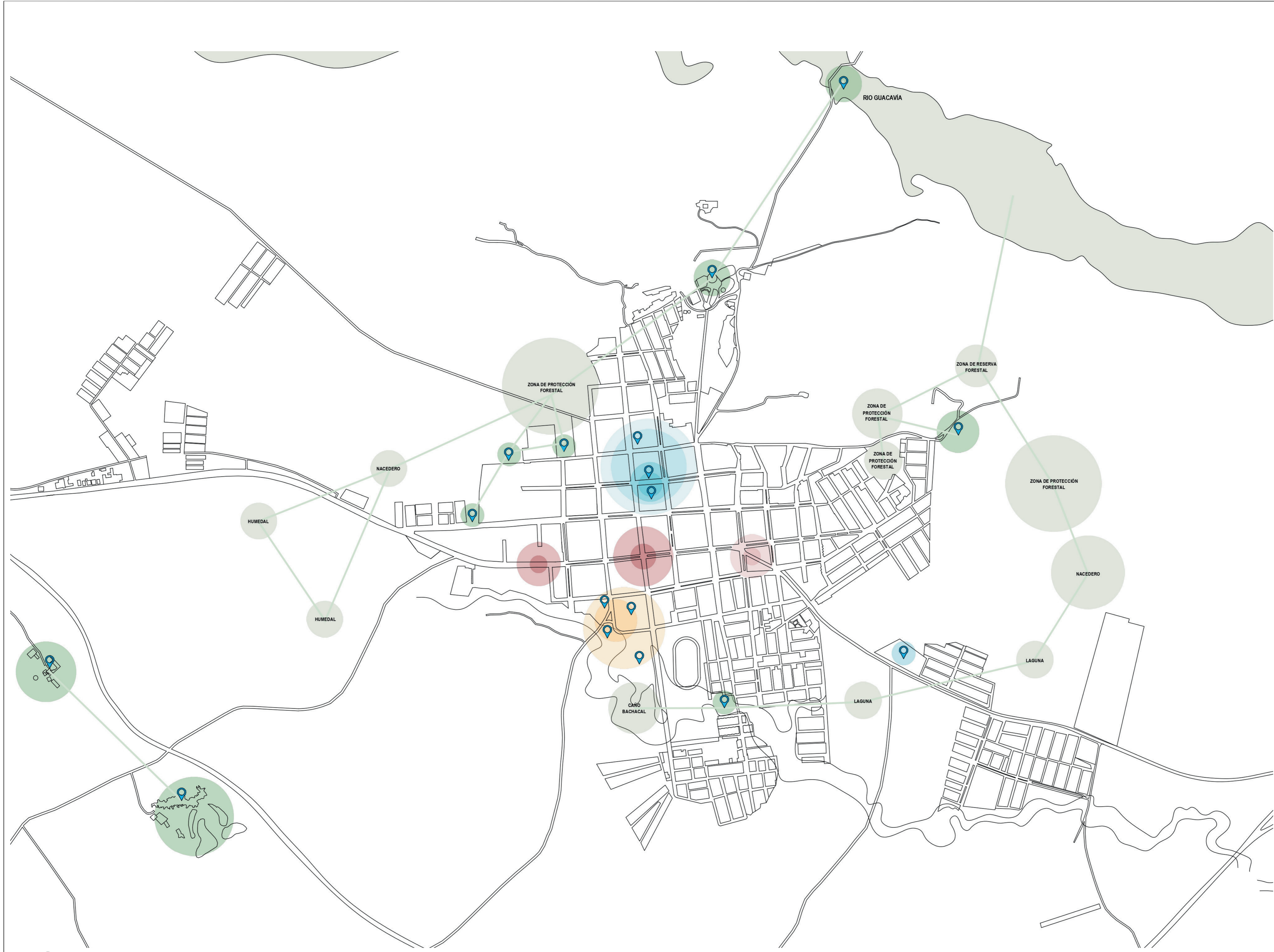


92 DE 91	910-V	1
PLANO No. 91	PLANO No. A-016	NOCIÓN No. 1
FACULTAD DE ARQUITECTURA		
PROYECTO OPCIÓN ÉNFASIS		
PROYECTO:		
APROXIMACIÓN AL PAISAJE CULTURAL Y DE MEMORIA URBANA DE CUMARAL META		
CONVENCIONES:		
LÍMITE DE CUMARAL		
CURSO:		
PROYECTO OPCIÓN ÉNFASIS GRUPO 06		
CONTIENE:		
PLANOS DE CUMARAL CON LA UBICACIÓN Y NOMBRES DE LOS LUGARES SELCCIONADOS		
OBSERVACIONES:		
1.		
ESCALA:	FECHA:	
1:10000	1/12/2023	
ARCHIVO:	FECHA COPIA:	
BOOK DE PLANOS	1/12/2023	
ELABORACIÓN:		
LINDA JOHANNA ORDOÑEZ ORDOÑEZ - 1192918518		
GINA DANIELA SEGOVIA TORO - 1014308913		
REVISIÓN:	PLANO No.	PLANCHAS No.
1	A-016	16 DE 26

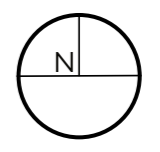


PLANOS DE CONEXIÓN DE LOS LUGARES SELECCIONADOS - TEJIDO URBANO  
 ESCALA: 1: 5000

REVISIÓN: 1	PLANO No. A-017	PLANCHA No. 17 DE 26
		
FACULTAD DE ARQUITECTURA PROYECTO OPCIÓN ÉNFASIS		
PROYECTO: APROXIMACIÓN AL PAISAJE CULTURAL Y DE MEMORIA URBANA DE CUMARAL META		
CONVENCIONES: — LUGARES SELECCIONADOS ● CONEXIÓN ESPACIAL		
CURSO: PROYECTO OPCIÓN ÉNFASIS GRUPO 06		
CONTIENE: PLANOS DE CONEXIÓN DE LOS LUGARES SELECCIONADOS - TEJIDO URBANO		
OBSERVACIONES: 1.		
ESCALA: 1: 5000	FECHA: 1/12/ 2023	
ARCHIVO: BOOK DE PLANOS	FECHA COPIA: 1/12/2023	
ELABORACIÓN: LINDA JOHANNA ORDOÑEZ ORDOÑEZ - 1192918518 GINA DANIELA SEGOVIA TORO - 1014308913		



PLANO DE TENSIONES ESPACIALES EN RELACIÓN A LOS LUGARES ESPECIFICOS  
 ESCALA: 1: 6000

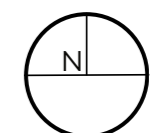


REVISIÓN: 1	PLANO No. A-018	PLANCHA No. 18 DE 26
UNIVERSIDAD La Gran Colombia		
FACULTAD DE ARQUITECTURA PROYECTO OPCIÓN ÉNFASIS		
PROYECTO: APROXIMACIÓN AL PAISAJE CULTURAL Y DE MEMORIA URBANA DE CUMARAL META		
CONVENCIONES: <ul style="list-style-type: none"> <li><span style="color: blue;">📍</span> LUGARES SELECCIONADOS</li> <li><span style="color: blue;">●</span> TENSIONES HISTÓRICAS</li> <li><span style="color: red;">●</span> TENSIONES COMERCIALES</li> <li><span style="color: orange;">●</span> TENSIONES CULTURALES</li> <li><span style="color: green;">●</span> TENSIONES NATURALES</li> </ul>		
CURSO: PROYECTO OPCIÓN ÉNFASIS GRUPO 06		
CONTIENE: PLANO DE TENSIONES ESPACIALES EN RELACIÓN A LOS LUGARES ESPECIFICOS		
OBSERVACIONES: 1.		
ESCALA: 1: 6000	FECHA: 1/12/ 2023	
ARCHIVO: BOOK DE PLANOS	FECHA COPIA: 1/12/2023	
ELABORACIÓN: LINDA JOHANNA ORDOÑEZ ORDOÑEZ - 1192918518 GINA DANIELA SEGOVIA TORO - 1014308913		



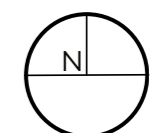
92 DE 26	61	1
PLANCHAS No.	PLANO No.	NOCIÓN
FACULTAD DE ARQUITECTURA  PROYECTO OPCIÓN ÉNFASIS		
PROYECTO:  APROXIMACIÓN AL PAISAJE CULTURAL Y DE MEMORIA URBANA DE CUMARAL META		
CONVENCIONES:  <ul style="list-style-type: none"> <li><span style="color: orange;">●</span> CUMARAL FUNDACIONAL</li> <li><span style="color: red;">●</span> CUMARAL CULTURAL</li> <li><span style="color: blue;">●</span> CUMARAL HÍDRICA</li> <li><span style="color: green;">●</span> CUMARAL ECOLÓGICA NORTE</li> <li><span style="color: lightgreen;">●</span> CUMARAL ECOLÓGICA SUR</li> <li><span style="color: purple;">●</span> FAUNA CUMARALEÑA</li> <li><span style="color: pink;">●</span> RECUERDO CULTURAL</li> <li><span style="color: cyan;">●</span> RUTA DEL PIEDEMONT LLANERO</li> </ul>		
CURSO:  PROYECTO OPCIÓN ÉNFASIS GRUPO 06		
CONTIENE:  PLANO DE PARTES DE RECORRIDOS URBANOS CON EL USO DEL URBANISMO TÁCTICO		
OBSERVACIONES:  1.		
ESCALA:	FECHA:	
1: 6000	1/12/ 2023	
ARCHIVO:	FECHA COPIA:	
BOOK DE PLANOS	1/12/2023	
ELABORACIÓN: LINDA JOHANNA ORDOÑEZ ORDOÑEZ - 1192918518 GINA DANIELA SEGOVIA TORO - 1014308913		
REVISIÓN:	PLANO No.	PLANCHAS No.
1	A-019	19 DE 26


PLANO DE PARTES DE RECORRIDOS URBANOS CON EL USO DEL URBANISMO TÁCTICO  
 ESCALA: 1: 6000

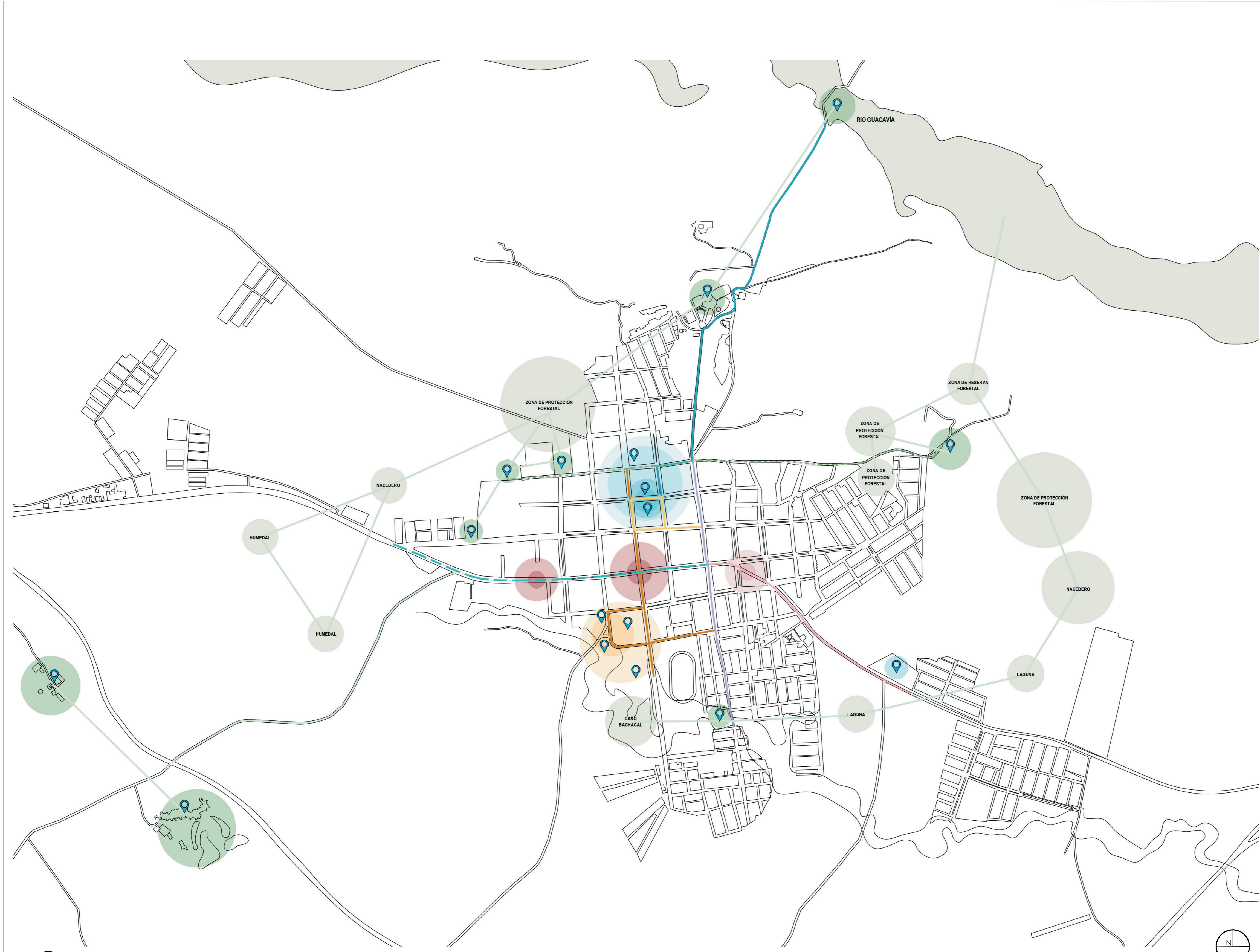




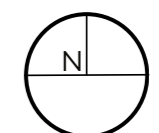
PLANO DE RECORRIDOS URBANOS PLANTEADOS  
ESCALA: 1: 6000



REVISIÓN: 1	PLANO No. A-020	PLANCHA No. 20 DE 26
		
<p>FACULTAD DE ARQUITECTURA</p> <p>PROYECTO OPCIÓN ÉNFASIS</p>		
<p>PROYECTO:</p> <p>APROXIMACIÓN AL PAISAJE CULTURAL Y DE MEMORIA URBANA DE CUMARAL META</p>		
<p>CONVENCIONES:</p> <ul style="list-style-type: none"> <li><span style="color: yellow;">●</span> CUMARAL FUNDACIONAL</li> <li><span style="color: orange;">●</span> CUMARAL CULTURAL</li> <li><span style="color: blue;">●</span> CUMARAL HÍDRICA</li> <li><span style="color: green;">●</span> CUMARAL ECOLÓGICA NORTE</li> <li><span style="color: lightgreen;">●</span> CUMARAL ECOLÓGICA SUR</li> <li><span style="color: purple;">●</span> FAUNA CUMARALEÑA</li> <li><span style="color: pink;">●</span> RECUERDO CULTURAL</li> <li><span style="color: blue; font-size: 2em;">●</span> RUTA DEL PIEDEMONTE LLANERO</li> </ul>		
<p>CURSO:</p> <p>PROYECTO OPCIÓN ÉNFASIS GRUPO 06</p>		
<p>CONTIENE:</p> <p>PLANO DE RECORRIDOS URBANOS PLANTEADOS</p>		
<p>OBSERVACIONES:</p> <p>1.</p>		
ESCALA: 1: 6000	FECHA: 1/12/ 2023	
ARCHIVO: BOOK DE PLANOS	FECHA COPIA: 1/12/2023	
<p>ELABORACIÓN:</p> <p>LINDA JOHANNA ORDOÑEZ ORDOÑEZ - 1192918518</p> <p>GINA DANIELA SEGOVIA TORO - 1014308913</p>		



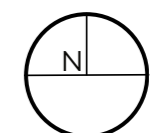
PLANO DE TENSIONES ESPACIALES, UBICACIÓN DE LOS LUGARES SELECCIONADOS Y RECORRIDOS URBANOS PLANTEADOS  
 ESCALA: 1: 6000




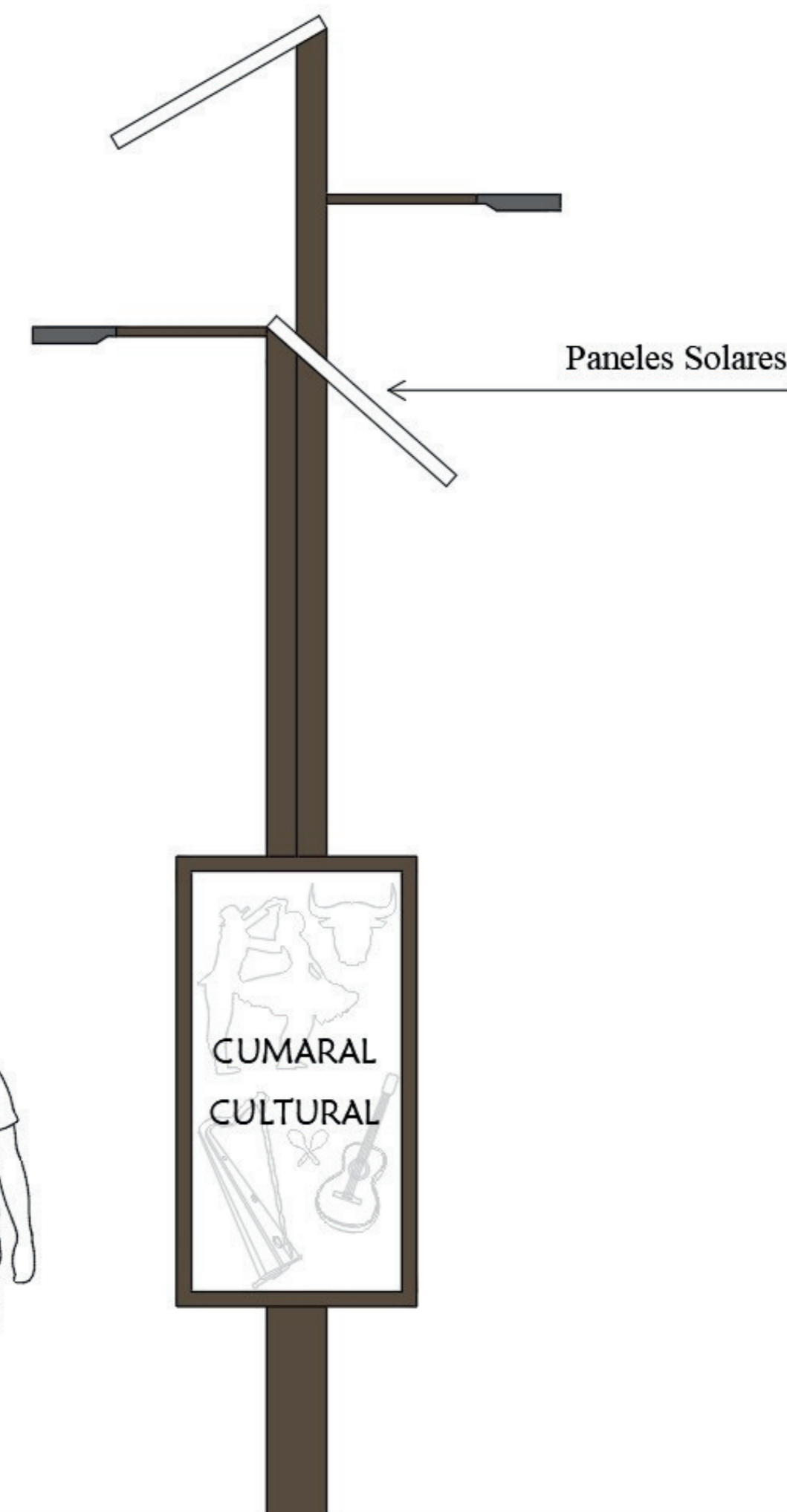
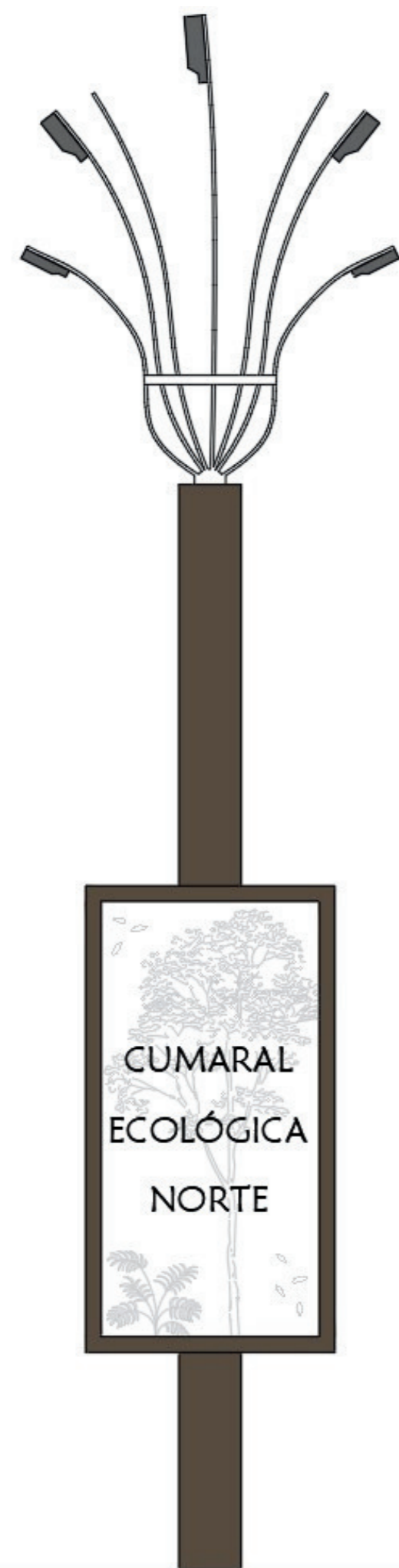
REVISIÓN: 1	PLANO No. A-021	PLANCHA No. 21 DE 26
FACULTAD DE ARQUITECTURA  PROYECTO OPCIÓN ÉNFASIS		
PROYECTO:  APROXIMACIÓN AL PAISAJE CULTURAL Y DE MEMORIA URBANA DE CUMARAL META		
CONVENCIONES: LUGARES SELECCIONADOS Tensiones Comerciales Tensiones Históricas Tensiones Culturales Tensiones Naturales  Cumaral Fundacional Cumaral Cultural Cumaral Hidrica Cumaral Ecológica Norte Cumaral Ecológica Sur Fauna Cumaraleña Recuerdo Cultural Ruta del Piedemonte Llanero		
CURSO:  PROYECTO OPCIÓN ÉNFASIS GRUPO 06		
CONTIENE:  PLANO DE TENSIONES ESPACIALES, UBICACIÓN DE LOS LUGARES SELECCIONADOS Y RECORRIDOS URBANOS PLANTEADOS		
OBSERVACIONES:  1.		
ESCALA: 1: 6000	FECHA: 1/12/ 2023	
ARCHIVO: BOOK DE PLANOS	FECHA COPIA: 1/12/2023	
ELABORACIÓN: LINDA JOHANNA ORDOÑEZ ORDOÑEZ - 1192918518 GINA DANIELA SEGOVIA TORO - 1014308913		



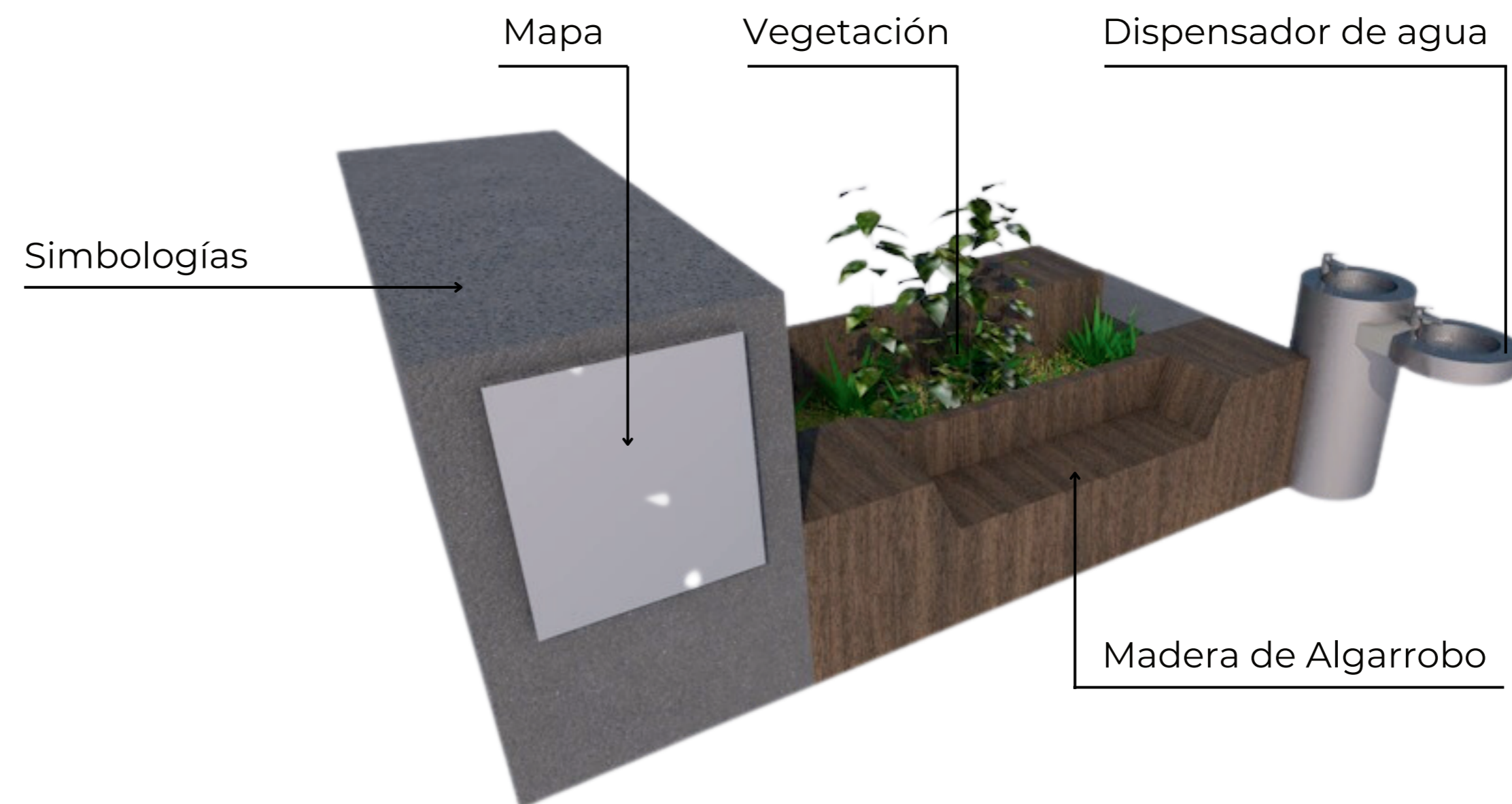

LA UBICACIÓN DE LOS ELEMENTOS DE SEÑALÉTICA Y LA DIRECCIÓN DE LOS RECORRIDOS URBANOS  
 ESCALA: 1: 5000



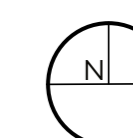
REVISIÓN: 1	PLANO No. A-022	PLANCHA No. 22 DE 26
 <p>UNIVERSIDAD La Gran Colombia</p>		
FACULTAD DE ARQUITECTURA  PROYECTO OPCIÓN ÉNFASIS		
PROYECTO:  APROXIMACIÓN AL PAISAJE CULTURAL Y DE MEMORIA URBANA DE CUMARAL META		
CONVENCIONES: <ul style="list-style-type: none"> <li><span style="color: green;">●</span> MAPAS GENERALES</li> <li><span style="color: orange;">●</span> MOBILIARIO URBANO Y SEÑALÉTICA</li> <li><span style="color: black;">↔</span> DIRECCIÓN DE RECORRIDOS</li> </ul>		
CURSO:  PROYECTO OPCIÓN ÉNFASIS GRUPO 06		
CONTIENE:  PLANO DE LA UBICACIÓN DE LOS ELEMENTOS DE SEÑALÉTICA Y LA DIRECCIÓN DE LOS RECORRIDOS URBANOS		
OBSERVACIONES:  1.		
ESCALA: 1: 5000	FECHA: 1/12/ 2023	
ARCHIVO: BOOK DE PLANOS	FECHA COPIA: 1/12/2023	
ELABORACIÓN: LINDA JOHANNA ORDOÑEZ ORDOÑEZ - 1192918518 GINA DANIELA SEGOVIA TORO - 1014308913		
REVISIÓN: 1	PLANO No. A-022	PLANCHA No. 22 DE 26



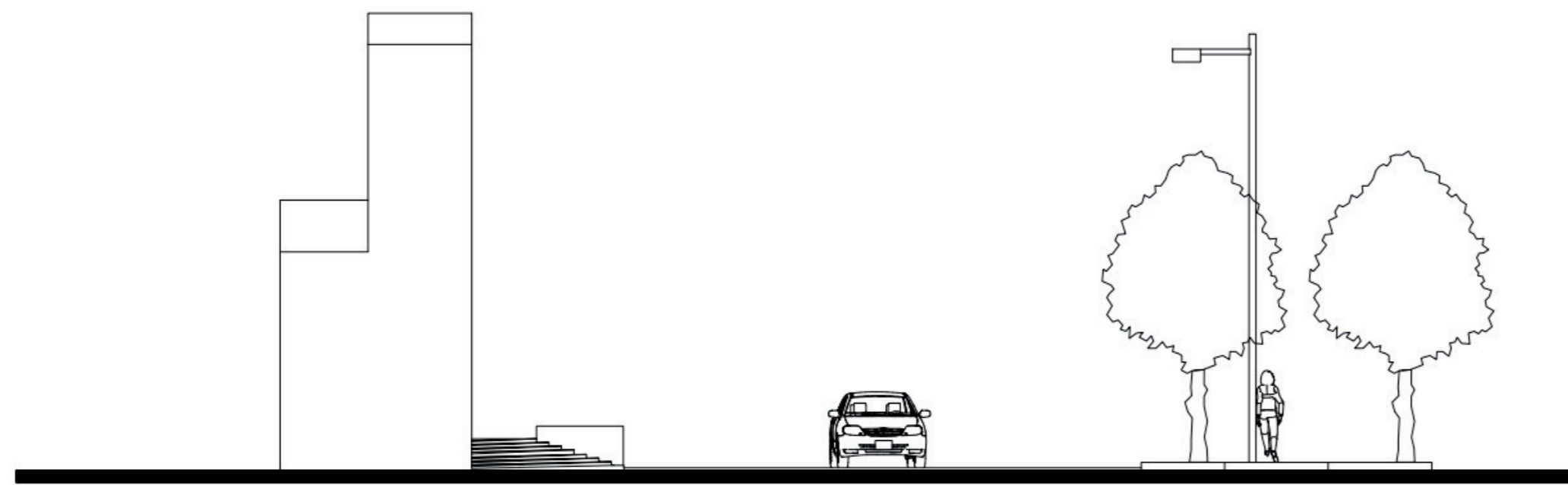
ELEMENTOS DE SEÑALÉTICA PLANTEADOS PARA ZONAS NATURALES Y URBANAS  
 ESCALA: 1:20




MOBILIARIO URBANO





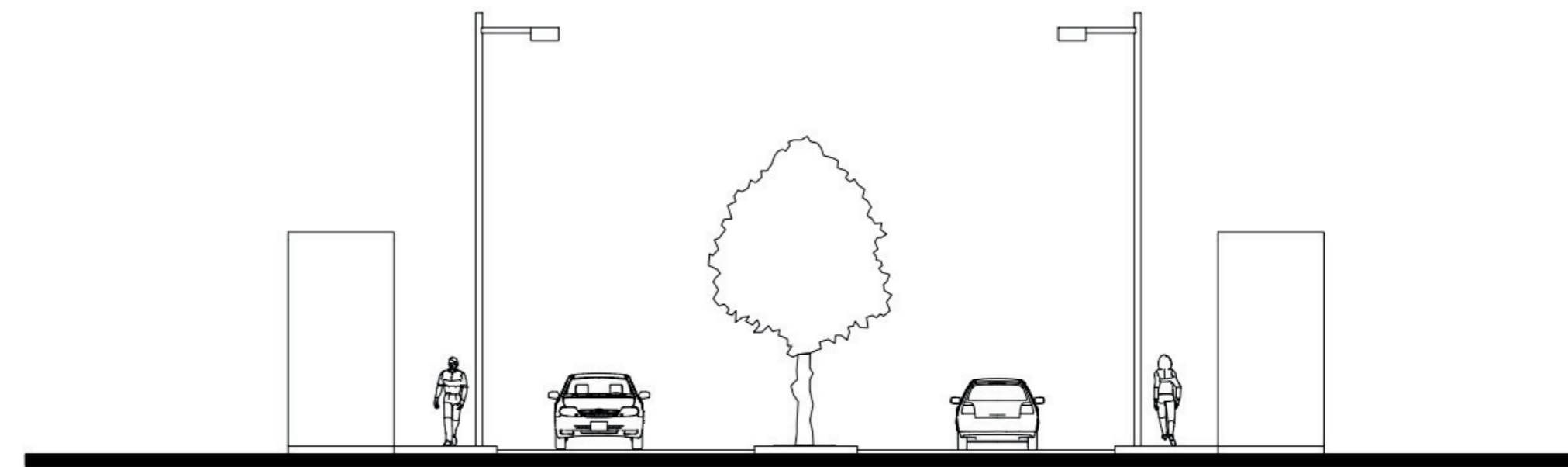


PERFIL VIAL IGLESIA SAN ROQUE



3D PERFIL VIAL PLAZA DE LA CONSULTA

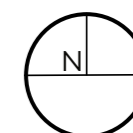
PLANO DE PERFILES VIALES EXISTENTES EN CUMARAL  
ESCALA: 1:1




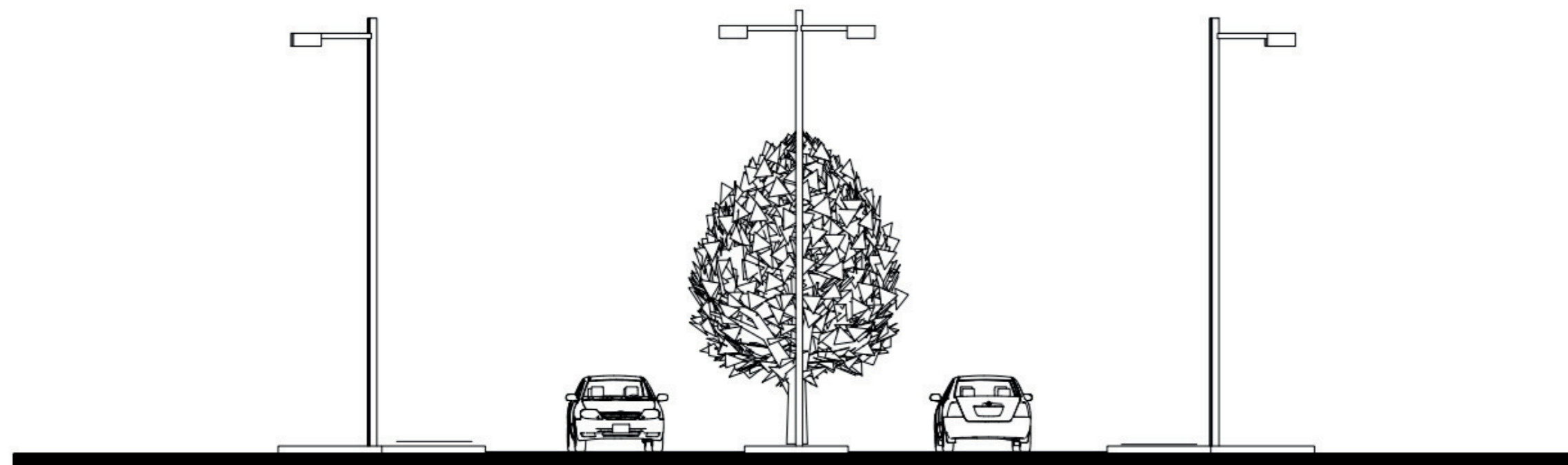
PERFIL VIAL CALLE 65



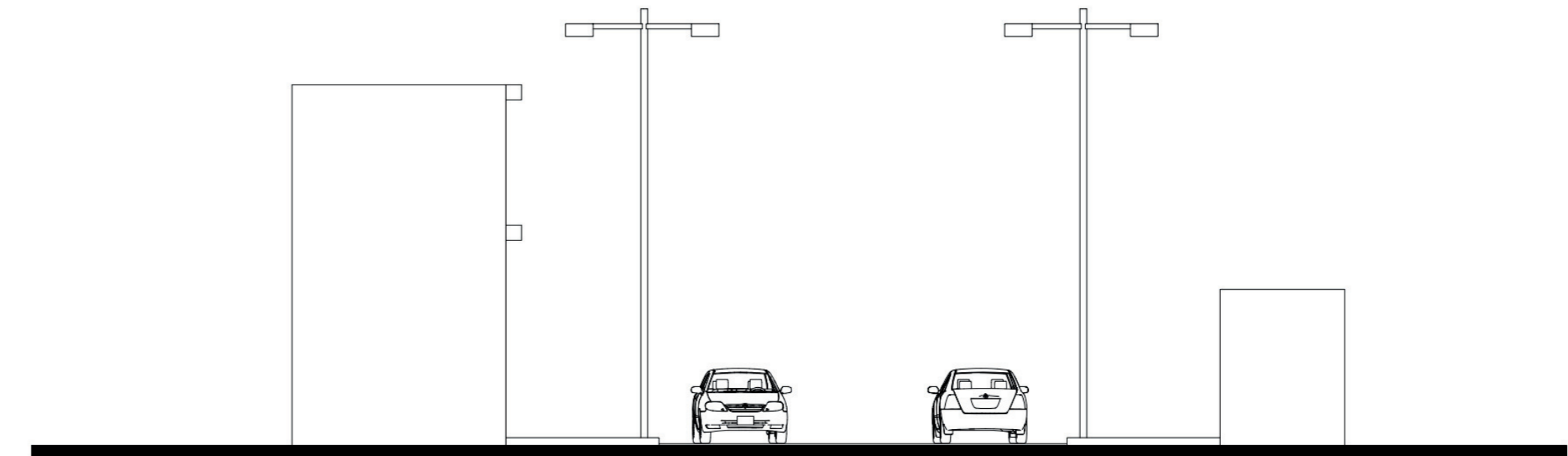
3D PERFIL VIAL CALLE 65



REVISIÓN: 1	PLANO No. A-024	PLANCHA No. 24 DE 26
 <p>UNIVERSIDAD La Gran Colombia</p>		
<p>FACULTAD DE ARQUITECTURA</p> <p>PROYECTO OPCIÓN ÉNFASIS</p>		
<p>PROYECTO:</p> <p>APROXIMACIÓN AL PAISAJE CULTURAL Y DE MEMORIA URBANA DE CUMARAL META</p>		
<p>CONVENCIONES:</p>		
<p>CURSO:</p> <p>PROYECTO OPCIÓN ÉNFASIS GRUPO 06</p>		
<p>CONTIENE:</p> <p>PLANO DE PERFILES VIALES EXISTENTES EN CUMARAL</p>		
<p>OBSERVACIONES:</p> <p>1.</p>		
ESCALA:	FECHA: 1/12/2023	
ARCHIVO: BOOK DE PLANOS	FECHA COPIA: 1/12/2023	
<p>ELABORACIÓN:</p> <p>LINDA JOHANNA ORDOÑEZ ORDOÑEZ - 1192918518</p> <p>GINA DANIELA SEGOVIA TORO - 1014308913</p>		



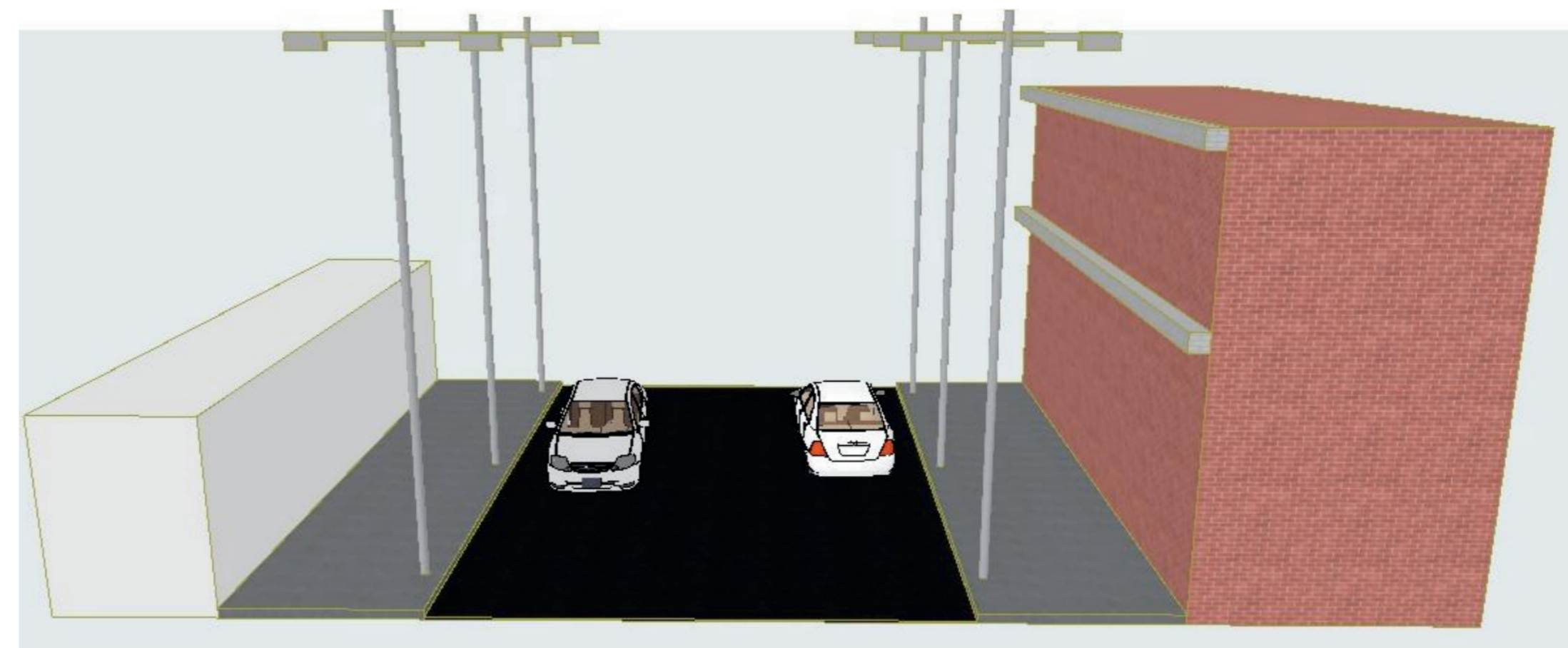
PERFIL VIAL PLAZA DE LA CONSULTA



PERFIL VIAL PLAZA DE LA CONSULTA

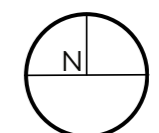


3D PERFIL VIAL PLAZA DE LA CONSULTA

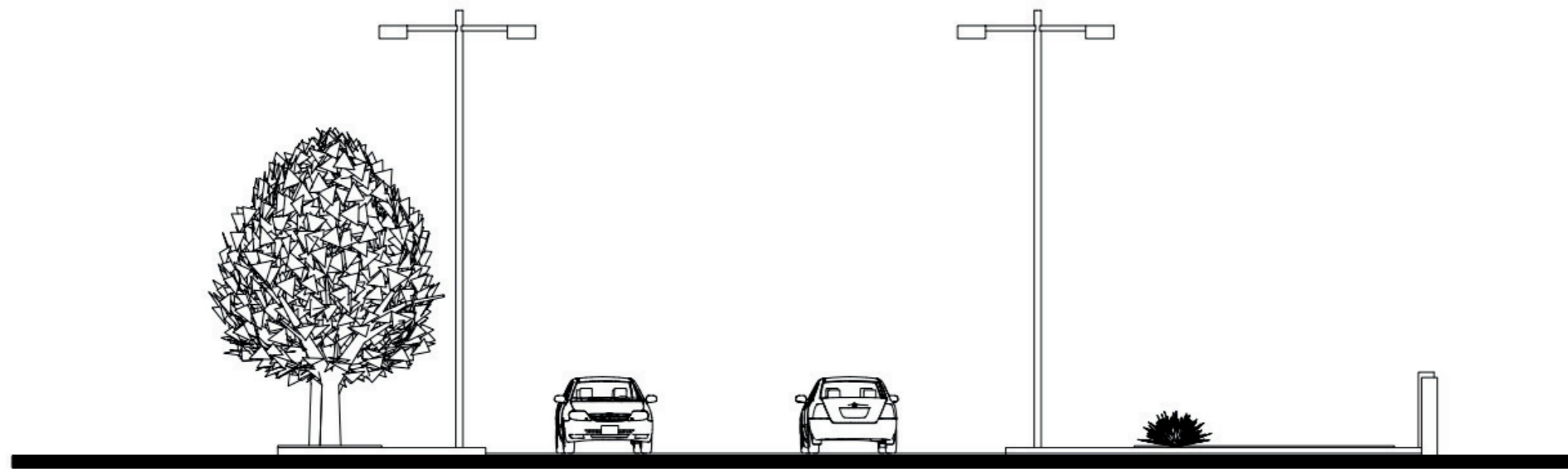


PERFIL VIAL PLAZA DE LA CONSULTA

PLANO DE PERFILES VIALES EXISTENTES EN CUMARAL  
ESCALA: 1:1



26	1	1
REVISIÓN	PLANO No.	PLANCHA No.
1	A-025	25
DE		DE
		26
FACULTAD DE ARQUITECTURA PROYECTO OPCIÓN ÉNFASIS		
PROYECTO: APROXIMACIÓN AL PAISAJE CULTURAL Y DE MEMORIA URBANA DE CUMARAL META		
CONVENCIONES:		
CURSO: PROYECTO OPCIÓN ÉNFASIS GRUPO 06		
CONTIENE: PLANO DE PERFILES VIALES EXISTENTES EN CUMARAL		
OBSERVACIONES: 1.		
ESCALA:	FECHA:	
	1/12/2023	
ARCHIVO:	FECHA COPIA:	
BOOK DE PLANOS	1/12/2023	
ELABORACIÓN: LINDA JOHANNA ORDOÑEZ ORDOÑEZ - 1192918518 GINA DANIELA SEGOVIA TORO - 1014308913		

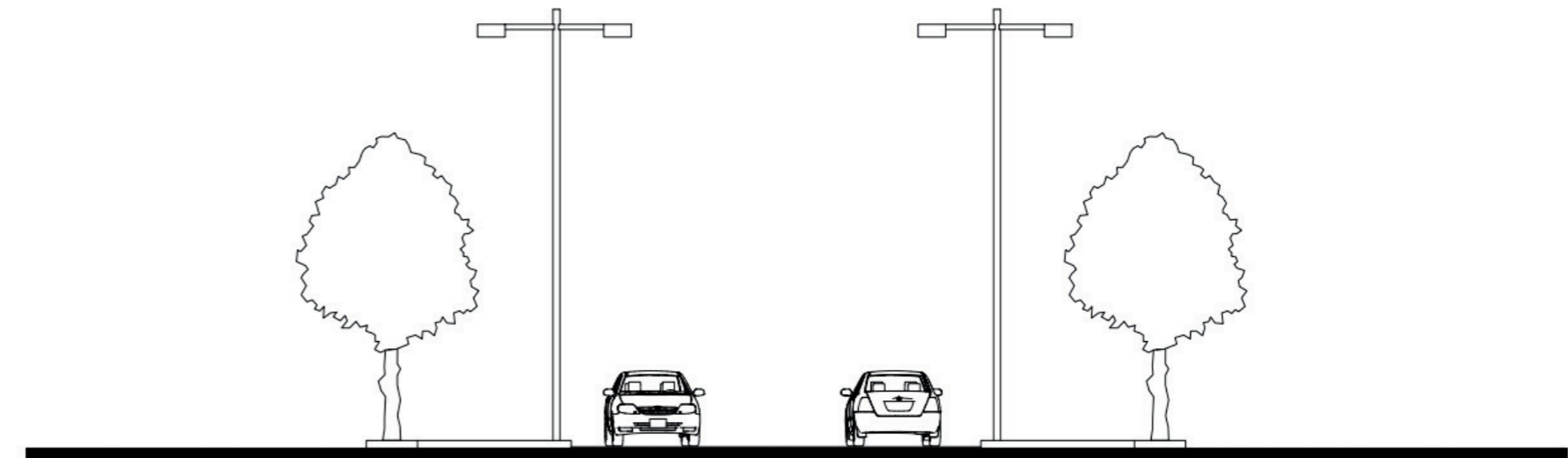


PERFIL VIAL CEMENTERIO



3D PERFIL VIAL CEMENTERIO

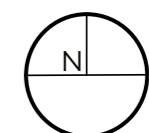
PLANO DE PERFILES VIALES EXISTENTES EN CUMARAL  
ESCALA: 1:1



PERFIL VIAL PLAZA DE LA CONSULTA



PERFIL VIAL PLAZA DE LA CONSULTA



REVISIÓN: 1	PLANO No. A-026	PLANCHA No. 26 DE 26
UNIVERSIDAD La Gran Colombia		
FACULTAD DE ARQUITECTURA		
PROYECTO OPCIÓN ÉNFASIS		
PROYECTO:  APROXIMACIÓN AL PAISAJE CULTURAL Y DE MEMORIA URBANA DE CUMARAL META		
CONVENCIONES:		
CURSO:  PROYECTO OPCIÓN ÉNFASIS GRUPO 06		
CONTIENE:  PLANO DE PERFILES VIALES EXISTENTES EN CUMARAL		
OBSERVACIONES:  1.		
ESCALA:	FECHA: 1/12/2023	
ARCHIVO: BOOK DE PLANOS	FECHA COPIA: 1/12/2023	
ELABORACIÓN: LINDA JOHANNA ORDOÑEZ ORDOÑEZ - 1192918518 GINA DANIELA SEGOVIA TORO - 1014308913		