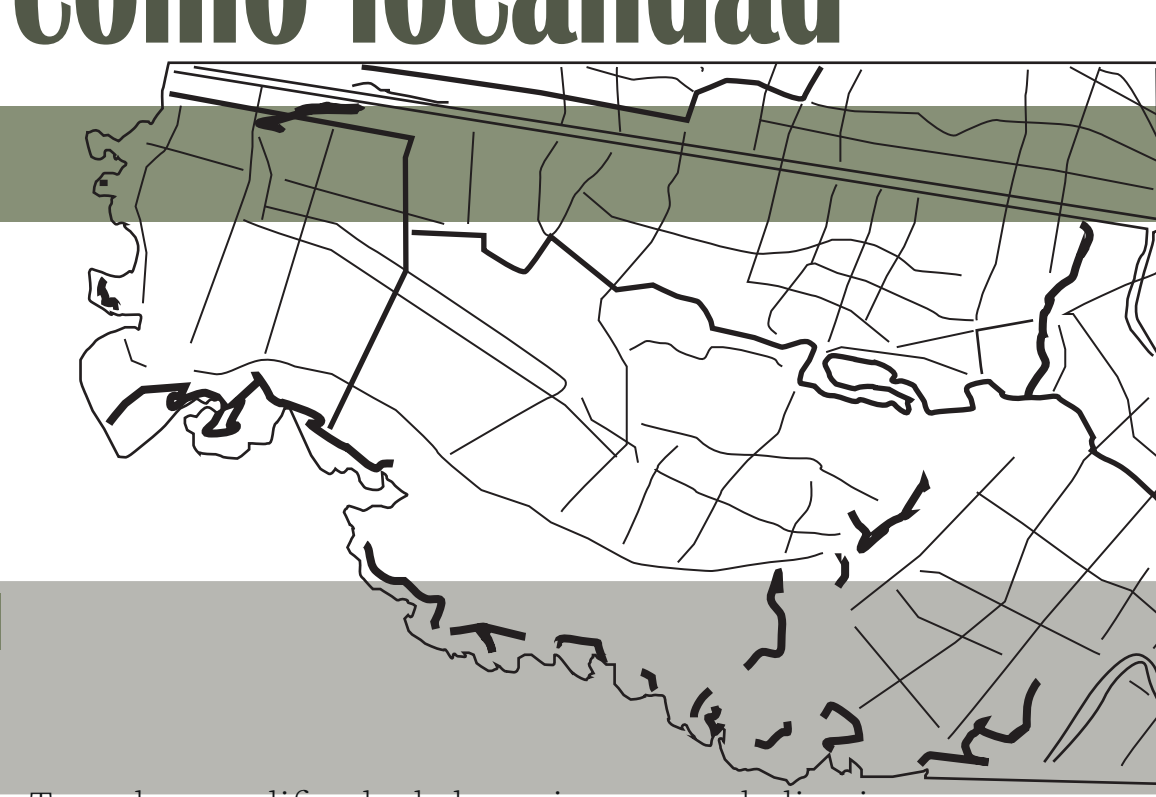


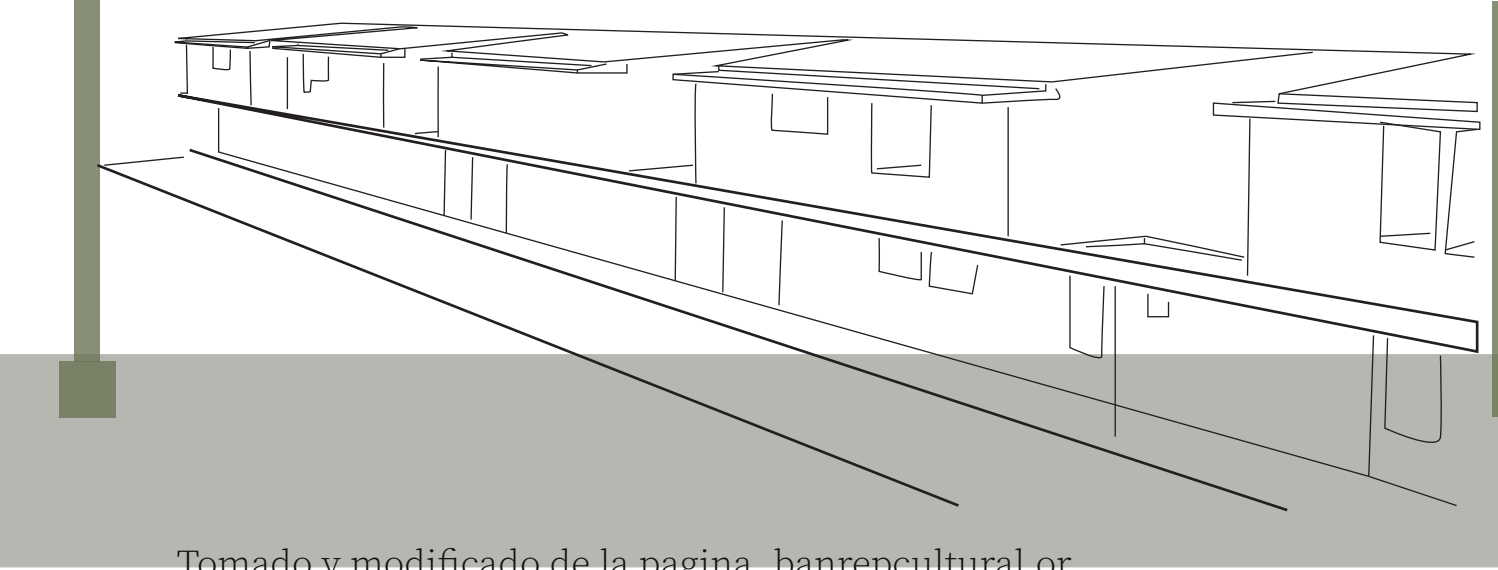

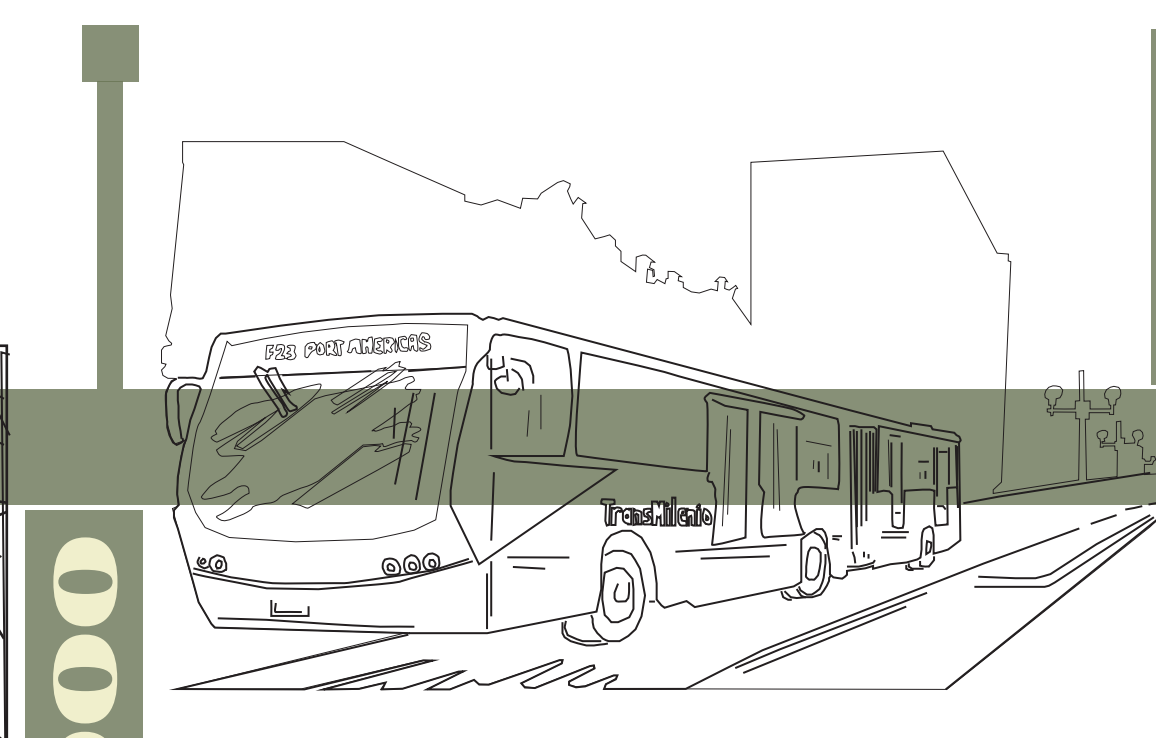
**1980** Construcción Centros comerciales Conjuntos residenciales



**1991** Suba se denominó como localidad



**2020** Desarrollo Urbano de Suba



**1990** Reconocimiento legal de la comunidad

**2000** Contrucción de Transmilenio Suba

## Metodología

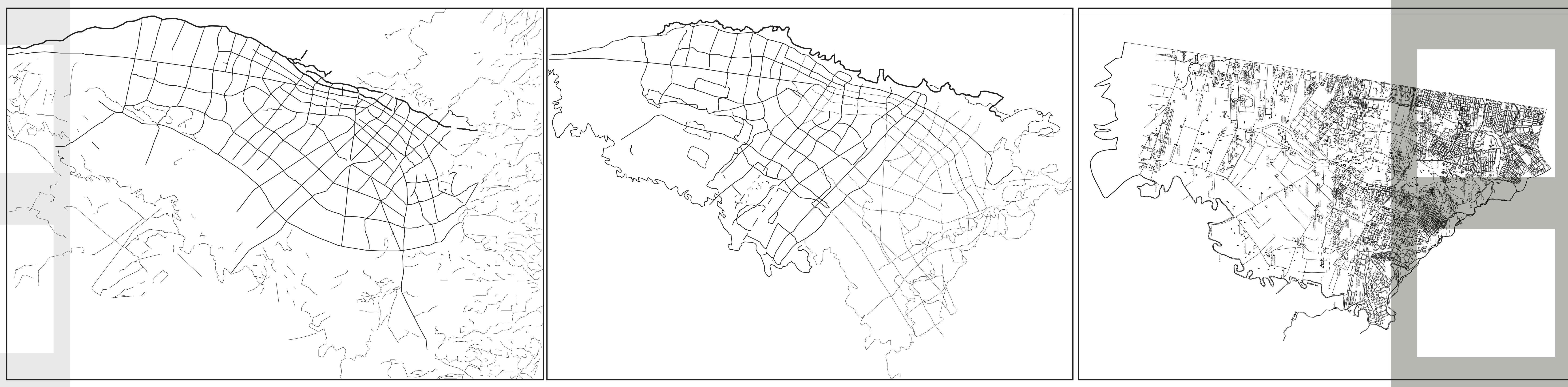
Metodología descriptiva con enfoque cualitativo en el cual, utilizamos técnicas de investigación de recopilación de datos, desde conversaciones espontáneas con diversas audiencias. La encuesta la utilizamos para recopilar datos cuantitativos, la cual requieren investigar los fenómenos que afectan a la comunidad Muisca durante el crecimiento urbano del territorio de Suba a través de la recopilación y filtración de los datos con el fin de comprender el significado del territorio para la comunidad y los cambios que han tenido que enfrentar desde la época precolombina hasta la actualidad.



## Criterios de Análisis



## Ánalysis del Lugar



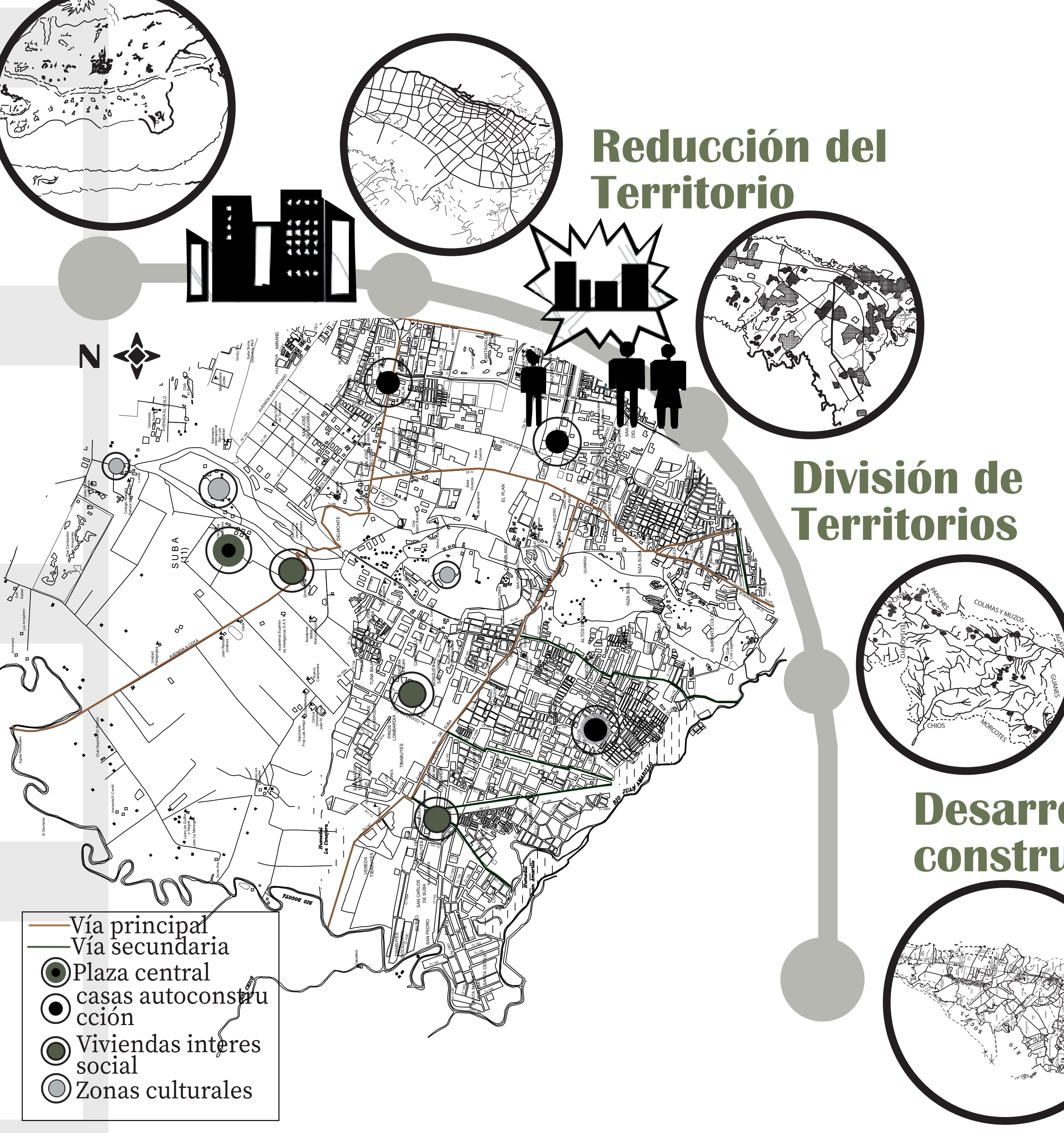
## Medidas de Protección Cerros de Suba



El objeto geográfico identifica la delimitación y posición geográfica ambiental correspondiente a las medidas de protección cerros de suba ubicadas tanto en el área urbana como rural de Bogotá D.C. las cuales se encuentran consideradas mediante la RESOLUCIÓN 00995 DE 2015 como medida de protección e interés ambiental al ser un hito natural, social, cultural y paisajístico el cual poseen un patrimonio natural que debe salvaguardarse para la ciudad y la región.

Temáticamente da cuenta de la posición, delimitación y acto administrativo. Asociada al sistema de referencia de coordenadas planas cartesianas para Bogotá en datum Magna-Sirgas.

## Resultados



## Conclusiones

