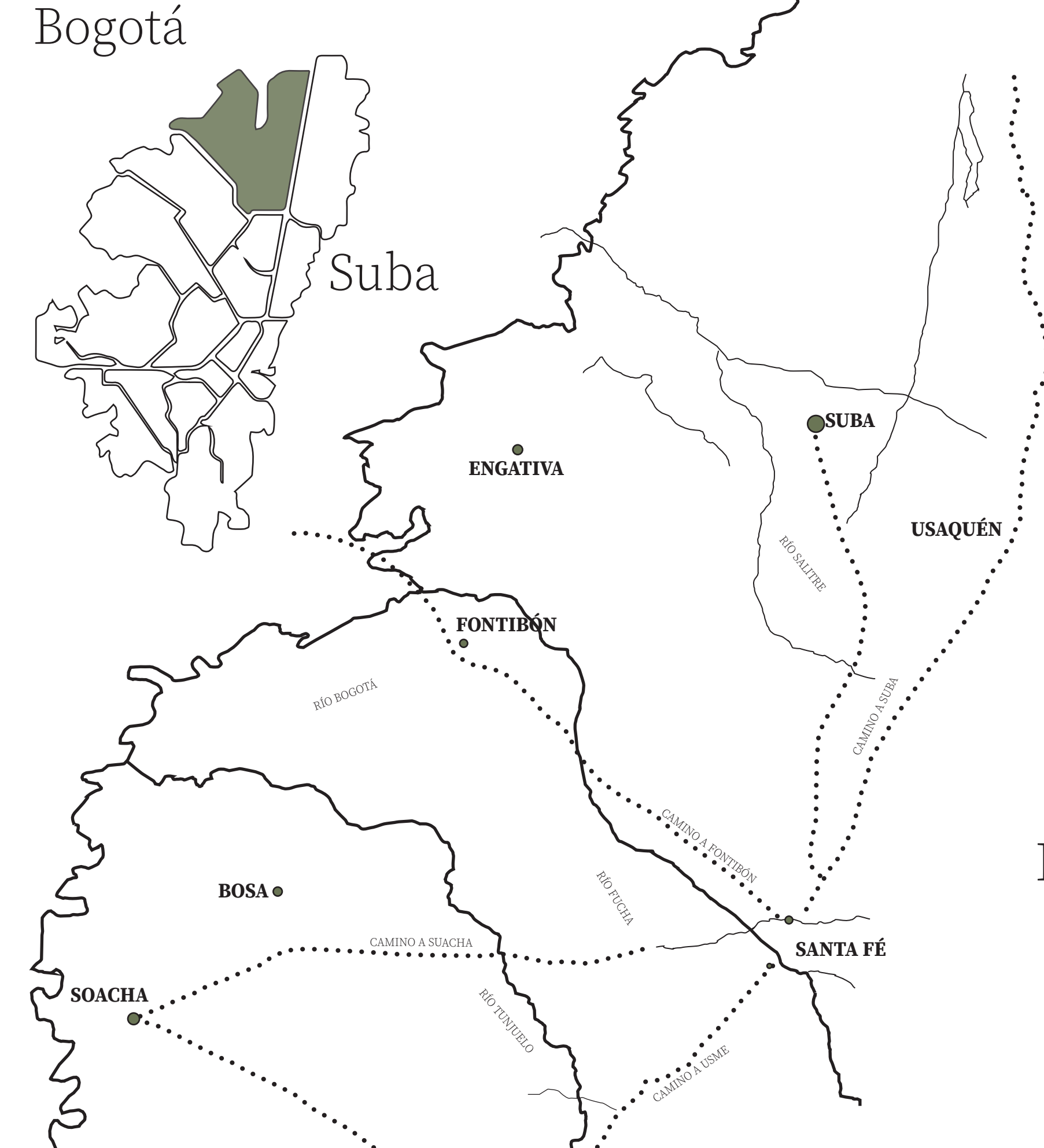


# ANÁLISIS DE LA METAMORFOSIS URBANA DEL TERRITORIO MUISCA DE SUBA



## Localización



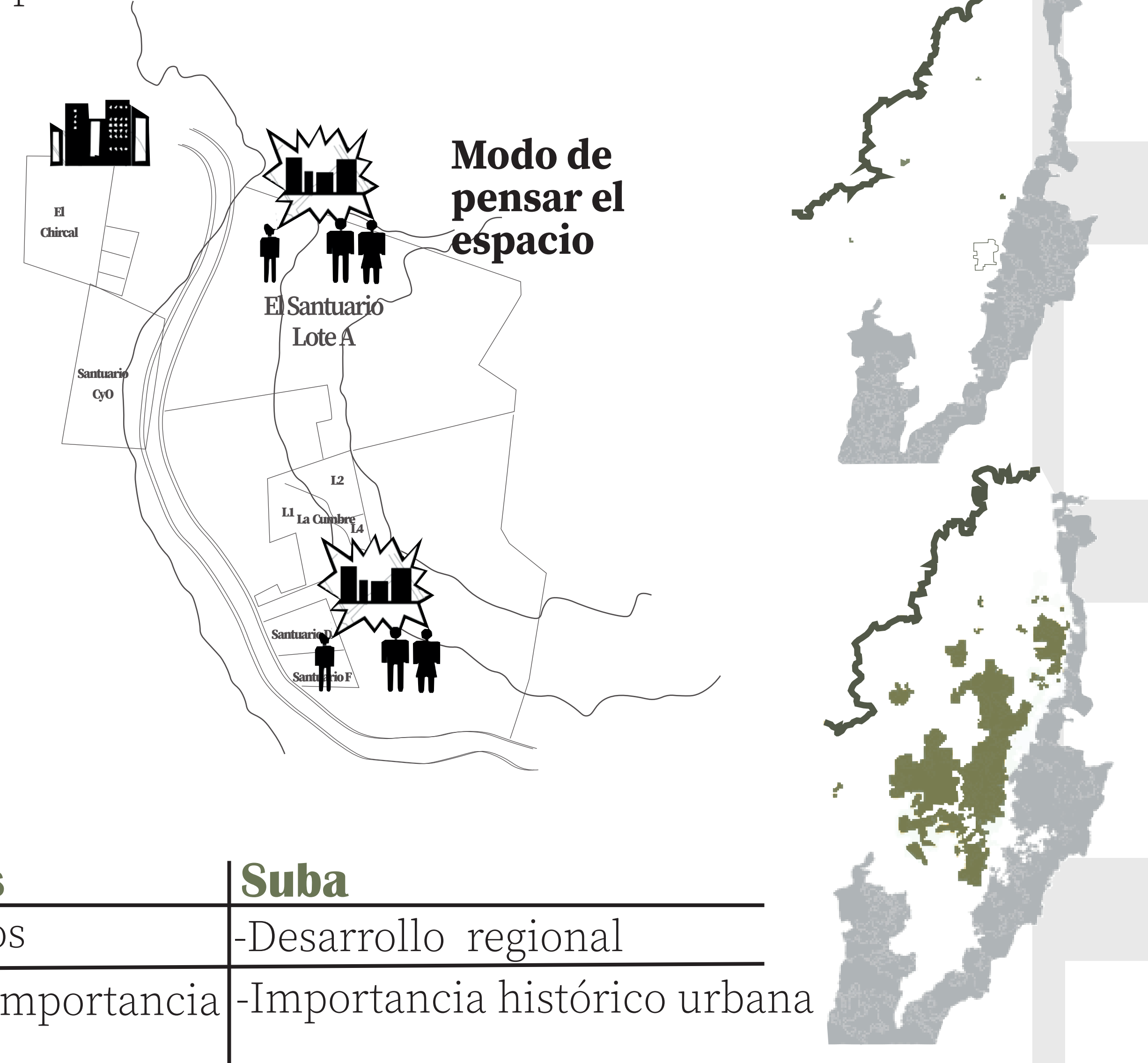
La metamorfosis urbana de Suba. Nos referimos al tiempo histórico que ha vivido la comunidad en diferentes épocas

## Problemática

### Pensar el Territorio

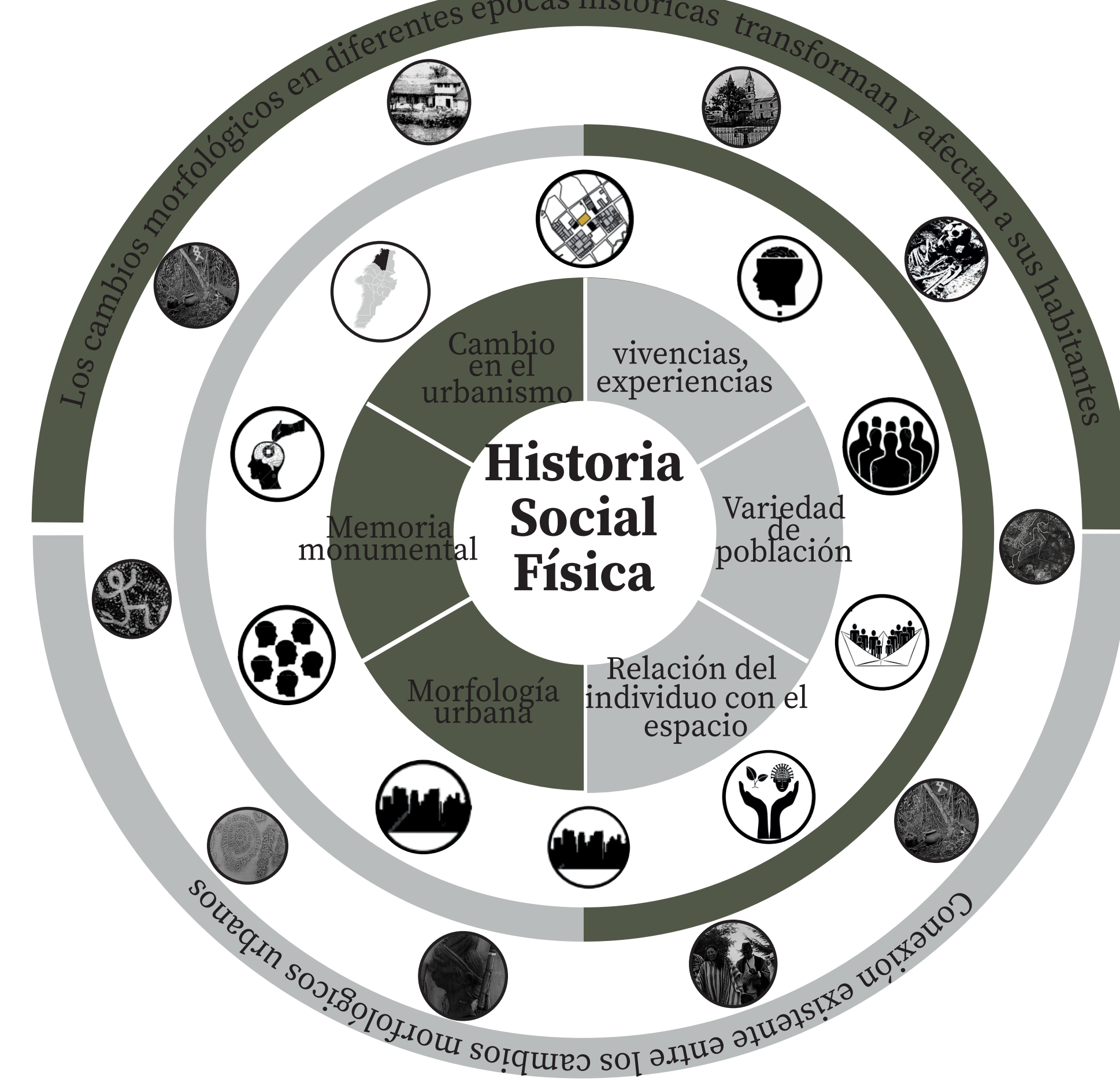


¿Cómo cambio el territorio indígena Muisca de Suba desde la época precolombina hasta la actualidad?

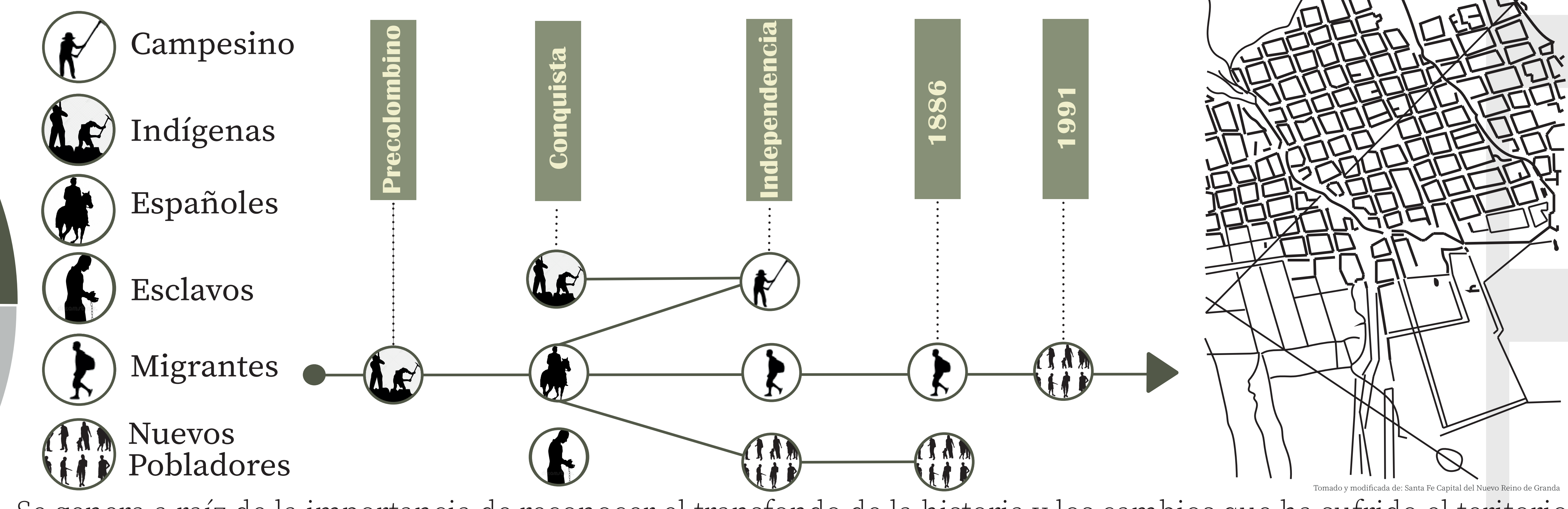


Cambios Morfológicos	Fenómenos Históricos	Suba
-Perspectiva de la comunidad	-Hechos históricos difusos	-Desarrollo regional
-Dinamizador territorial	-Hechos urbanos con importancia para su población	-Importancia histórico urbana

## Hipotesis



## Unidad de Territorio - Tiempo



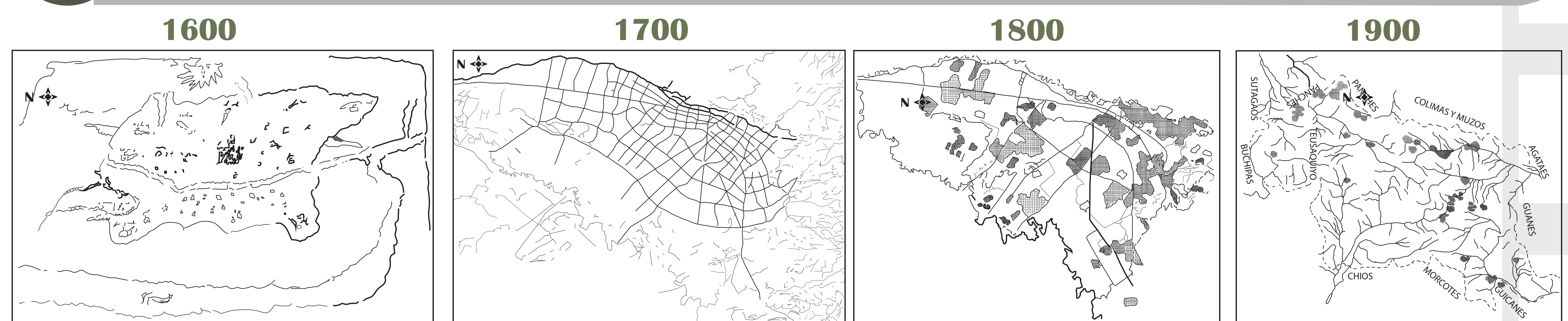
Se genera a raíz de la importancia de reconocer el transfondo de la historia y los cambios que ha sufrido el territorio de Suba y mas allá de eso las comunidades. Se desarrolla mediante la recopilación de datos históricos, la cual permiten analizar los efectos de la transformación urbana.

## Objetivo General

Analizar la metamorfosis urbana del territorio de Suba desde la época precolombina hasta la actualidad identificando el impacto en la comunidad Muisca en aspectos como la transformación del pensamiento del territorio, asentamientos y prácticas culturales.

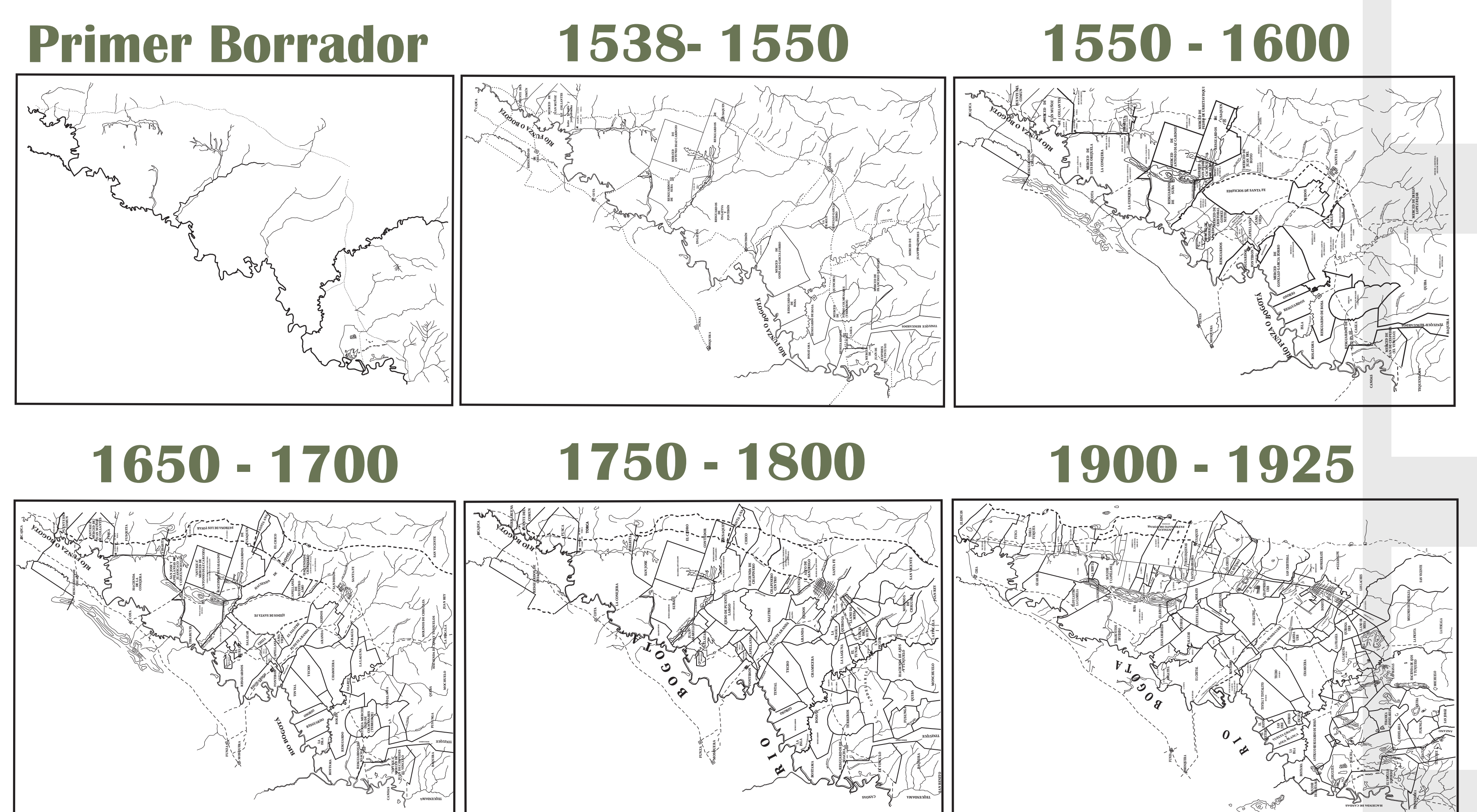
## Objetivos Específicos

**1** Analizar el proceso de crecimiento y transformación urbana del territorio de Suba, desde los asentamientos Muisca hasta la actualidad, con el fin de comprender los factores que han influido en la evolución del pensamiento del territorio en cada momento de la historia y su impacto en el desarrollo urbano.



**2** Identificar la concepción del territorio en la cosmogonía Muisca y cómo se ha visto afectada por los cambios urbanos que se han dado en el territorio de Suba desde la época precolombina hasta la actualidad

**3** Interpretar la historia de la construcción urbana de la ciudad de Bogotá centrándose en los asentamientos Muisca, con el propósito de analizar su influencia en el desarrollo urbano actual. A partir de los hallazgos, se busca registrar esta historia en artículos, con el fin de difundir y promover el conocimiento de la localidad de Suba



## BIBLIOGRAFÍA

- Planos dibujados por Angie Nathalia Buelvas y Monica Suarez
- Herramienta freepik utilizado para la toma de gráficos para la expresión del panel.
- Secretaría Distrital de Planeación (2010). Delimitación del Plan Parcial. Recuperado de: [http://www.sdp.gov.co/sites/default/files/dts\\_el\\_santuario\\_dic\\_2010.pdf](http://www.sdp.gov.co/sites/default/files/dts_el_santuario_dic_2010.pdf)
- Fotografía y Video Aéreo F.M. (05 de Julio de 2020). "Los caminos muisca". [Estado de Facebook]. Recuperado de: <https://www.facebook.com/Fotografayvideoaerofm/posts/129412335469011>
- Alcaldía Local de Suba. (2021). Plan Parcial de Desarrollo Urbano de Suba. Recuperado de: <https://www.sdp.gov.co/sites/default/files/Planes%20y%20Programas/PDUS/PDUS-Suba.pdf>
- Moreno, D. (2011). Ciudad y desarrollo en la localidad de Suba: entre la crisis ambiental y la planificación urbana. Revista de Estudios Sociales, (41), 28-40.
- Nieto, A. (2019). Espacios públicos de la ciudad de Bogotá: El caso del parque Mirador de los Nevados en la localidad de Suba. Módulo de Investigación, (19), 95-118.
- Pinzón, L. (2015). Urbanismo, infraestructura y movilidad en la localidad de Suba. Un análisis desde la perspectiva histórica. Polisemia, (9), 55-65.
- Sarmiento, M. (2013). Procesos de urbanización y degradación ambiental en la localidad de Suba: un enfoque histórico-geográfico. Revista Geográfica de América Central, (50), 53-72.