BELCA

INSTRUMENTO DE INTERACCION, CONEXION FISICA, SOCIAL Y CULTURAL EN EL MUNICIPIO DE FUNZA, CUNDINAMARCA

P R O B L E M A

CRECIMIENTO URBANO

Industrias · Comercio · Residencia · Servicios · Expansión · Desorganización Social

DETERIORO URBANO

Disminución de condiciones · Necesidades Fisiológicas · Seguridad · Oportunidades

El crecimiento no planeado ha hecho que población flotante de un momento a otro se vuelva residente, cuando no se prevee algo de este caractes las afectaciones y deterioros en escenarios sociales, ambientales, públicos y de salud empiezan a aparecer y como la ciudad sigue en constante crecimiento, aumenta

CONTEXTO HISTÓRICO

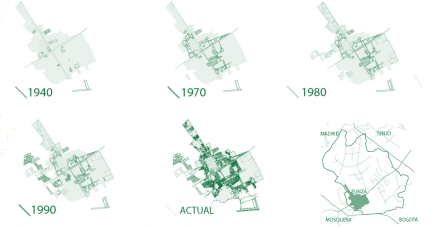

El municipio cuenta con una ubicación estratégica, entre dos importantes vías de acceso a Bogotá D.C., la calle 80 y la calle 13; y cercanía al Aeropuerto el Dorado, esta ubicación le permite a Funza desarrollar actividades industriales, logísticas y agropecuarias, a raíz de esto empezaron a crearse pequeños centros urbanos que luego se convirtieron un ciudad

CONTEXTO AMBIENTAL

Ganadería y especies en via de Extinción · Contaminación y desapropiación Territorial

Humedal Gualí : Tiene 1.196 hectáreas cuenta con diversas especies de flora y fauna
Existen problemáticas e irregularidades en el control de los residuos que generan las empresas y afectan el humedal

CONTEXTO NORMATIVO

Dec. 1504 1998-Ca1	Dec. 1504 1998 Cap. 3	Dec. 0140 2000 Cap. 3
Artículo , Protección Integridad, Interés	Art. 22, Desarrollo, P. Parciales Conformidad	Acuerdo No. 013 de 2013 Eq. de espacios urbanos

TOTAL HABITANTES 107.281

48,1% · 51,9 %

	♂	♀
0 - 15 AÑOS	17 %	16.04 %
30 - 60 AÑOS	16.66 %	17.83 %
15 - 30 AÑOS	18.75 %	20.54 %
60 - 80 AÑOS	4 %	5.12 %

El territorio esta habitado en su mayoria por personas de 15 a 30 años, los indices revelan que el 68% ha cursado secundaria

CONTEXTO LEGAL

Ley 9 de 1989	Ley 388 de 1997	Dec. 1504 1998 Cap. 3	Dec. 0140 de 2000
Articulo 5, 6 y 7	Ord. territorial, función publica del urbanismo, acciones urbanisticas	**Identificar las** necesidades de Espacio Público	Articulo 71

COBERTURA EDUCATIVA

Primaria	80.05 %
Secundaria	68.40 %
Educación Superior	60.02 %

En los ultimo 5 años según la Alcaldía municipal la cobertura educativa ha aumentado en un 35% comparado con periodos anteriores

CONTEXTO SOCIOCULTURAL

- **Parte de los habitantes manifiesta su fé** religiosa en diferentes celebraciones como las novenas y festividades como la virgen del carmen
- Desarrollo Comercial del Sector

ACTORES SOCIALES Y PRIVADOS

- Alcaldía Municipal del Municipio
- Secretaría de Desarrollo Social
- Secretaría de Obras Públicas
- Secretaría de Planeación
- Consejo Municipal
- CAR
-Inmobiliaria Charry
.Empresa de Residuos y Reciclaje BL
-Junta de Accion comunal B. Bellisa
- Grupo Focal de Artesanos-Artisas
- Frentes Locales de Seguridad
- Recuperadores Ambientales

ESTADO DEL ARTE

DETERIORO MEDIO AMBIENTAL Y DE SALUD EN EL BARRIO BELLISCA, FUNZA CUNDINAMARCA POR LA AUSENCIA DE EQUIPAMIENTOS Y ESPACIOS PÚBLICOS CON ENFOQUE RECREATIVO

¿COMO DESDE EL DISEÑO URBANO PUEDEN MEJORARSE LAS CONDICIONES URBANÍSTICAS, AMBIENTALES, DE SALUD Y DE PRESTACIÓN DE SERVICIOS RECREATIVOS EN EL BARRIO BELLISCA, FUNZA CUNDINAMARCA?

HIPÓTESIS

Si no se realiza este tipo de intervención urbana

I Intervención de Diseño Urbano → II Mitigue dentro de la zona → III Zonas Públicas Recreativas → IV Lugares Comerciales y de Esparcimiento → V Intervenciones Urbanisticas Deportivas

VI Suelo no proporcional al crec. poblacional → VII Sedentarismo y delincuencia seguirán en aumento → VIII No interacción de habitantes → IX Deterioro de la salud física y mental

OBJETIVO GENERAL

Mejorar las condiciones medioambientales y de salud de la población del barrio Bellisca, Funza, mediante la implementación de un proyecto urbano de carácter recreo deportivo, dotacional y habitacional que consiga nodos de integración y lugares donde las personas realicen actividades físicas y se consolide a Funza como un municipio pilar en el deporte y la salud.

OBJETIVOS ESPECIFICOS

- Analizar → Problematicas Sociales - Salud Ambientales
- Generar → Conexión Social Estructuras Recreodeportivas Bienestar social
- Diseñar → Diseño de un Proyecto Urbano que mejore las condiciones Físicas - Poblacionales

MARCO TEÓRICO

CONCEPTO		AUTORES	CARACTERISTICAS
Ciudad Humana	- Jan Gehl - Jordi Borja - Jane Jacobs	- Miriam García - Izaskun Chinchilla	- Derechos - Espacio Equitativo - Zonas Comerciales - Zonas Ecológicas
Espacio Público	- Henry Lefebvre - Manuel Delgado - Richard Sennett	- Hannah Arendt - Ramon Chehade	- Punto Estrategico - Cuidado del Espacio - Bienestar Social - Calidad Espacial
Psicología Ambiental	- Kurt Lewin - Alina Alea G. - Dr. Sergio Altomonte	- Juan Ignacio Aragones - Moser Gabriel	- Espacios Sostenibles - Zonas de Interacción - Percepción del Espacio - **Planificacion de Espacios**
Diseño Urbano Participativo	- Cesar Pelli - Berroeta y Rodriguez - Salvador Rueda	- Louis Wirtb - Jan Bazant S.	- Participación Social - Naturaleza y Hombre - **Planificación Territorial**

LLENOS Y VACIOS

TRATAMIENTOS URBANÍSTICOS

CLASIFICACIÓN DEL SUELO

ESTRATIFICACIÓN

ALTURAS

ANALISIS BARRIO BELLISCA

AREAS HOMOGENEAS

ESTRUCTURA FUNCIONAL Y DE SERVICIOS

ESTRUCTURA ECOLÓGICA PRINCIPAL

ESTRUCTURA FUNCIONAL Y DE SERVICIOS

ESTRUCTURA ECOLÓGICA PRINCIPAL - MICRO

ESTRUCTURA FUNCIONAL Y DE SERVICIOS - MICRO

ESTRUCTURA ECOLÓGICA PRINCIPAL - MICRO

REPERTORIO DE PROYECTOS

POSICIÓN TEÓRICA ORIENTADORA

BELCA PROPUESTA A NIVEL URBANO

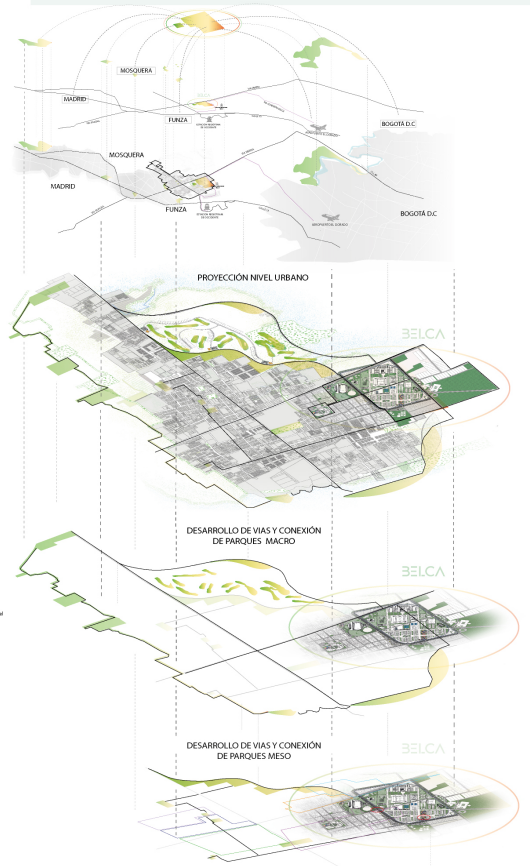

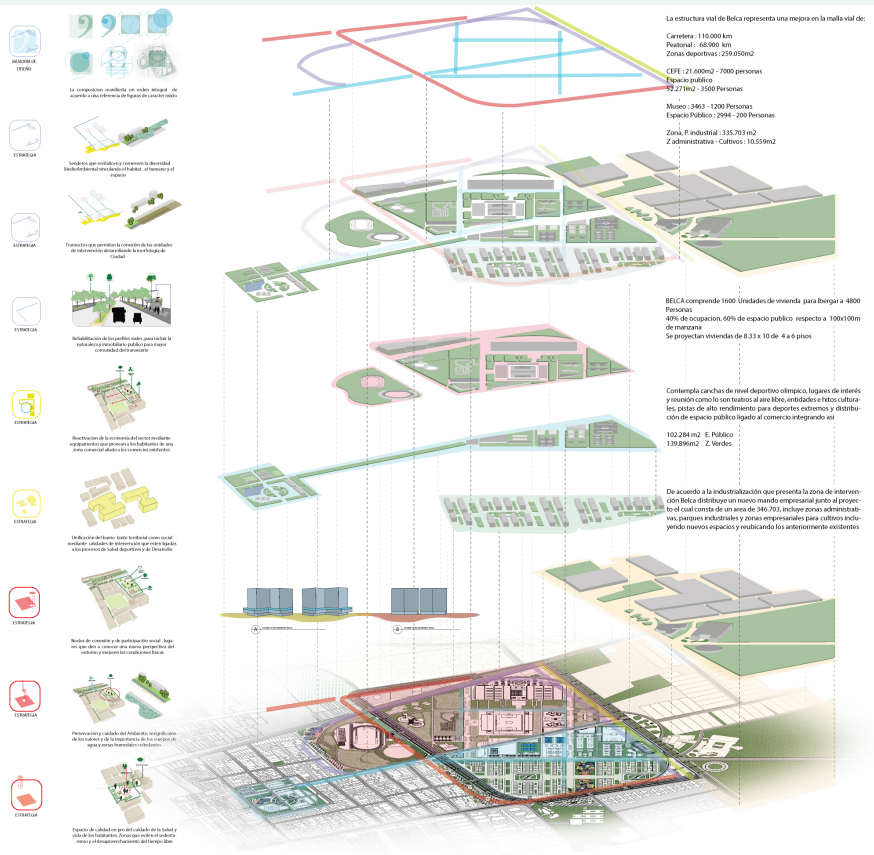

ESTRUCTURA VIAL

INTERPRETACIÓN DE PREDIO DE INTERVENCIÓN

ESTRATEGIAS DE INTERVENCIÓN

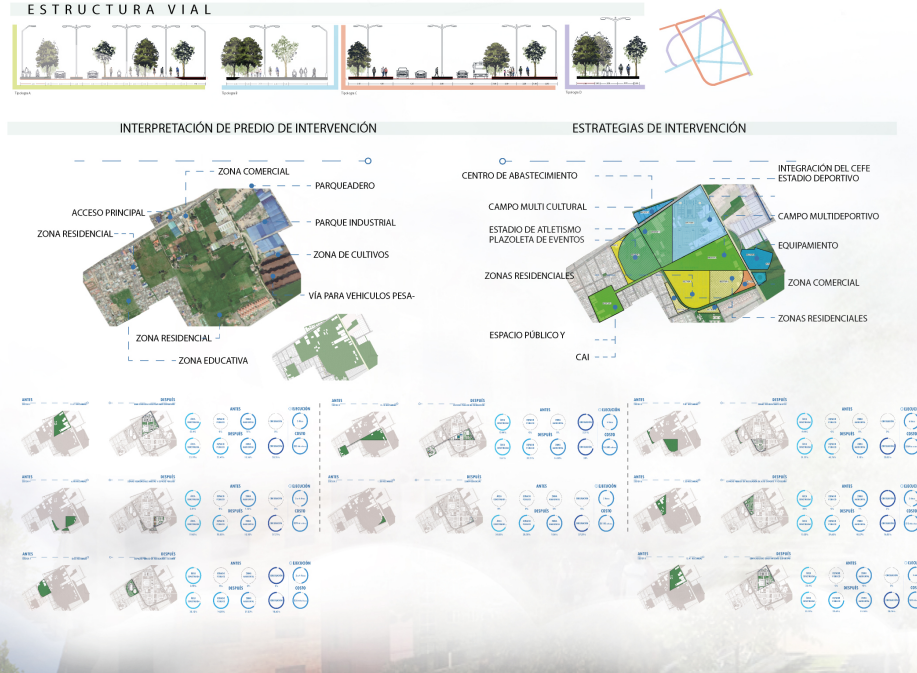
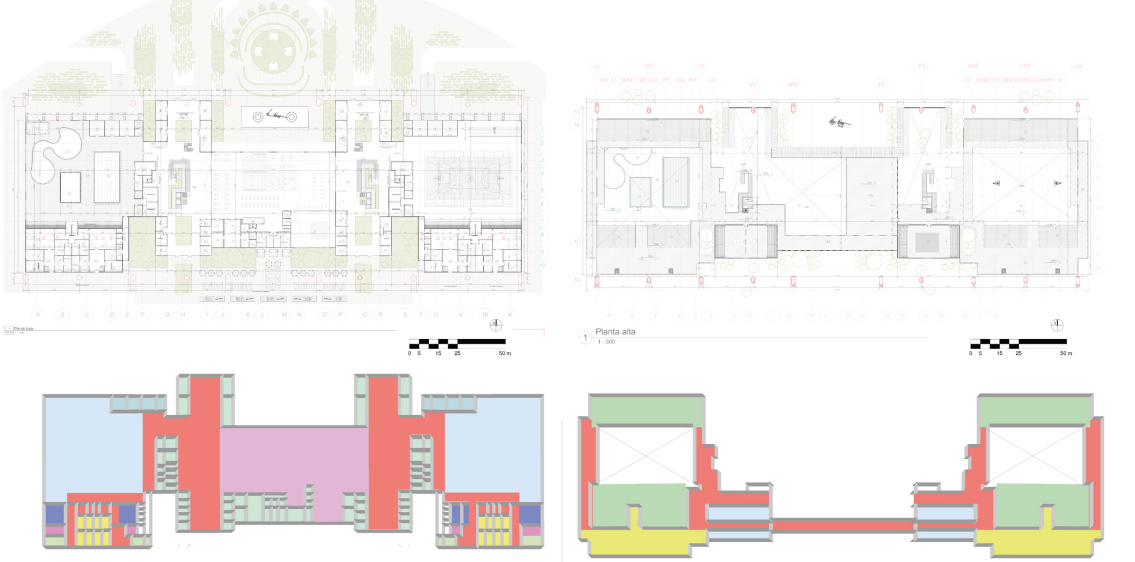
PROPUESTA ARQUITECTONICA