BARBOSA HACIA UN ENCUENTRO DE CIUDAD

PLANIFICACIÓN ESTRATÉGICA COMO HERRAMIENTA PARA EL DESARROLLO INTEGRAL URBANO

LOCALIZACIÓN

MARCO HISTORICO

MARCO TEÓRICO

PLANIFICACIÓN

MODELO DE CIUDAD

RELACIÓN URBANO RURAL

MARCO CONCEPTUAL

MARCO NORMATIVO

EOT	LEY	DECRETO
Crecimiento de desarrollo del Barbosa. Da lineas de crecimiento y expansión urbana. Define: Densidad de usos. Proporcion de espacios verdes. Disposición del Relleno Sanitario	Ley 152 de 1994	Decreto 1469 (1997) Decreto sobre licencias urbanas (Parcelación, urbanización, construcción y demolición)
	Ley 388 de 1997	Decreto 33 (1998) Reglamenta los usos de suelo, vivienda de interés social y otros temas relacionados.

ESTADO DEL ARTE

BIBLIOGRAFÍA

Fernández, J. (1991). Planificación estratégica de ciudades. Barcelona:Paidós
Fernández, M. & Jurado, N. (2011). Pobreza y barrio urbanos periféricos. Buenos Aires: Cuenta Ficha.
Fernández, M. & Jurado, N. (2014). Barrios Urbanos como proceso de construcción territorial. Bogotá: Universidad nacional
Arias D.,Castellanos ,Castillo,M.Díaz M. Medina,Medina M.,Smith,M.,Vallejo,A. (2011). Ciudad Bolívar Diagnóstico Urbano-Rural. Bogotá
Rojas E. (Autor) & Bateman, S. (2016). Planeación en Colombia. Bogotá: Universidad central
Secretaría de Planeación. Estadísticas y Diagnóstico Urbano-rural. Bogotá: Universidad Piloto de Colombia
Osorio,G. (2008). La nueva ruralidad en América latina. Bogotá
Universidad santo tomás
Secretaría de Planeación. (2011). DIAGNÓSTICO CONCEPTUAL Y PROPUESTA. LÍNEA ESTRATÉGICA ECOLÓGICA PRINCIPAL DE TUNJA. Bogotá: Pontificia Universidad Javeriana

PROBLEMA

PREGUNTA PROBLEMA

¿Como estructurar un modelo de desarrollo integral urbano para el municipio de Barbosa Santander, a partir de la planificación estratégica como herramienta transversal entre las áreas ecológicas funcionales sociológica (incluyendo, funcionales y demográficas)?

JUSTIFICACIÓN

IMPORTANCIA	CONVENIENCIA	INTERES
Se destaca la importancia de actuar a la planificación estratégica en este municipio, para fortalecer el comercio, incentivar e integrar la participación ciudadana activa en la toma de decisiones, para lograr un crecimiento urbano con mejores condiciones de vida.	Este proyecto se renueva para el desarrollo del municipio ya que presenta un crecimiento urbano con mejores condiciones de vida, dejando una huella de su impacto, siendo necesario implementar estrategias de planificación con mejores condiciones.	Generar un modelo de desarrollo integral mediante la planificación estratégica, teniendo en cuenta los ejes ecológicos, funcional y social. Dándole a la planificación estratégica urbana propiamente dicha, elementos que puedan integrar esas áreas urbanas.
Mejorar las condiciones urbanas	La planificación como herramienta de desarrollo	Generar un desarrollo integral

HIPÓTESIS

La aplicación de la planificación estratégica mediante la ejecución de proyectos de carácter transversal en el municipio de Barbosa Santander, integrando los tres estructuras funcionales, ecológica principal, funcional y de servicios y socioeconómica, al

OBJETIVOS ESPECÍFICOS

1. Caracterizar las principales condiciones actuales del casco urbano de dicho municipio, apartir de la estructura funcional y de servicios, ecológica principal y socioeconómica para obtener un diagnóstico general.
2. Formular estrategias de planificación a partir de las estructuras funcionalmente activas y de dinámicas internas del municipio.
3. Definir lineamientos normativos urbanos y de gestión que permitan implementar acciones sobre el casco urbano del municipio.
4. Proponer acciones específicas a partir de las estrategias formuladas mejorando la condición actual del casco urbano de Barbosa.

OBJETIVO GENERAL

Generar un modelo de desarrollo integral urbano en el municipio de Barbosa Santander por medio de la planificación estratégica a partir de la estructura funcional y de servicios, socio económica y ecológica principal.

METODOLOGÍA

1. CARACTERIZACIÓN DEL CASCO URBANO DEL MUNICIPIO

CONTEXTO REGIONAL

CONTEXTO MUNICIPAL

ECONOMÍA

COMERCIO

CONSTRUYENDO VIAL

TURISMO

OPCIÓN DE ÉNFASIS | FECHA: 2/12/2022 | NIVEL X

POBLACIÓN

CARACTERIZACIÓN DEL CASCO URBANO

ESTRUCTURA ECOLOGICA PRINCIPAL

ESTRUCTURA FUNCIONAL Y DE SERVICIOS

ESTRUCTURA SOCIOECONÓMICA

DIAGNÓSTICO

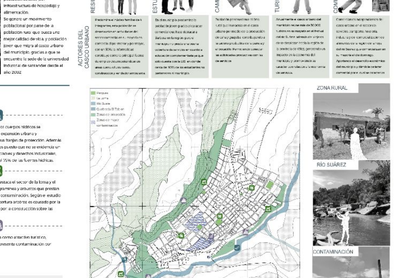

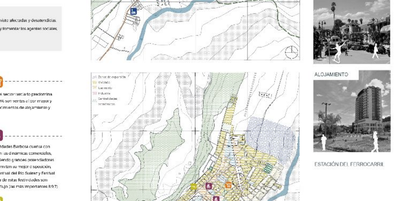

2. FORMULACIÓN DE ESTRATEGIAS

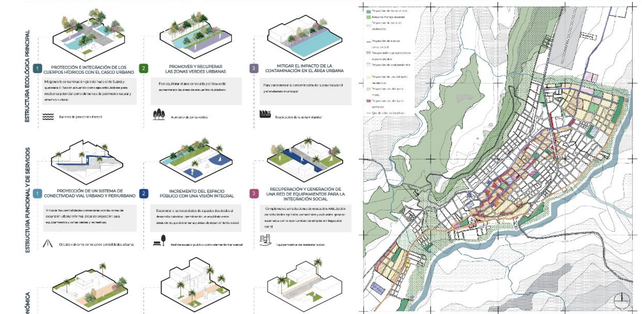

3.LINEAMIENTOS NORMATIVOS Y DE GESTIÓN

4. PROPUESTA DE ACCIONES

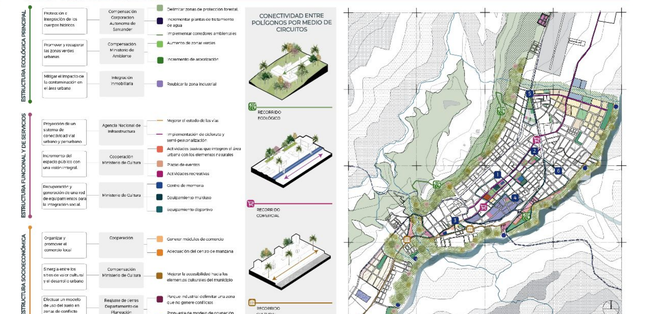

ACCIONES POR POLÍGONO