

Anexos

Anexo 1: Fichas bibliográficas RAE

RESUMEN ANALÍTICO EDUCATIVO (RAE)	
CITACIÓN DE ACUERDO CON LA NORMA APA: Prieto-Vargas, A., Fajardo-Rodríguez, C.L., Romero-Rodríguez, Y.E. Nieves-Forero, K.Y. (2019). La asociatividad para articular cadenas productivas en Colombia. El caso de los pequeños productores de papa criolla en Subachoque - Cundinamarca. <i>Cooperativismo & Desarrollo</i> , (27), 1-31. https://doi.org/10.16925/2382-4220.2019.02.10	
AUTOR*	Amanda Vargas Prieto, Cindy Lorena Fajardo Rodríguez, Yesica Estefanía Romero Rodríguez, Karen Yiseth Nieves Forero
TÍTULO DE LA INVESTIGACIÓN CIENTÍFICA *	La asociatividad para articular cadenas productivas en Colombia. El caso de los pequeños productores de papa criolla en Subachoque, Cundinamarca
PUBLICACIÓN LUGAR, AÑO DE EDICIÓN, ISSN *	Universidad Cooperativa de Colombia. Bogota D.C. 2014-09-10.
DESCRIPCIÓN INVESTIGACIÓN*	Este documento es un planteamiento de estrategias de actuación para resolver el problema de las cadenas productivas de los agricultores de papa criolla de Subachoque Cundinamarca a través de la asociatividad social para dinamizar las actividades de los pequeños productores y el beneficio integral de su actividad.
CONCEPTOS ABORDADOS*	El concepto de cadenas productivas, en su sentido más estricto, hace referencia a todas las etapas que comprenden la producción primaria, industrialización y distribución de un bien o servicio, hasta su consumo final. (...) Las cadenas productivas no tienen solo una base productiva sino también social, que garantiza el desarrollo sostenible de las comunidades que participan en la realización de actividades productivas. (...) Asociatividad surge como un mecanismo de cooperación mediante el cual pequeños y medianos productores o empresarios unen sus esfuerzos para enfrentar las dificultades que se dan producto del proceso de globalización

RESUMEN ANALÍTICO EDUCATIVO (RAE)	
CITACIÓN DE ACUERDO CON LA NORMA APA: Marroquin, P. A. (2019). <i>COMPLEJO AGROINDUSTRIAL DE CAFÉ Y FORMACIÓN AGRARIA</i> . [Trabajo de pregrado, Universidad de San Carlos de Guatemala]. Repositorio institucional. http://www.repositorio.usac.edu.gt/12644/1/PABLO%20ANDRÉS%20MARROQUIN%20RECINOS.pdf	
AUTOR*	Pablo Andres Marroquín Recinos
TÍTULO DE LA INVESTIGACIÓN CIENTÍFICA *	COMPLEJO AGROINDUSTRIAL DE CAFÉ Y FORMACIÓN AGRARIA.
PUBLICACIÓN LUGAR, AÑO DE EDICIÓN, ISSN *	Universidad de San Carlos de Guatemala. Facultad de arquitectura. Guatemala. abril de 2019.

	http://www.repositorio.usac.edu.gt/12644/1/PABLO%20ANDRÉS%20OMARROQUIN%20RECINOS.pdf
DESCRIPCIÓN INVESTIGACIÓN*	Esta tesis de grado es un documento que se basa en la dinamización de los procesos de producción, industrialización y comercialización de la agricultura cafetera en el territorios productores de café en Guatemala, para aprovechar su producto principal a través de la proyección de espacios óptimos para el tratamiento de dicho cultivo y la tecnificación en el tratamiento y los procesos requeridos para la generación de productos derivados del café.
CONCEPTOS ABORDADOS*	El autor asocia conceptos a su desarrollo proyectuales tales como; la agroindustria como la actividad económica que asocia la producción, industrialización y comercialización de productos naturales implicando la agregación de valor al producto, mejora su durabilidad y disponibilidad en el mercado sobre los más perecederos. También implementa la arquitectura industrial clasificandolo como cualquier edificio dedicado a la industria, dejando a un lado los principios de monumentalidad sin tener que desconocerlas totalmente

RESUMEN ANALÍTICO EDUCATIVO (RAE)	
CITACIÓN DE ACUERDO CON LA NORMA APA: González, L. Castellanos, B. (2018). <i>PROYECTO RURAL INTEGRAL, ENFOCADO A EQUIPAMIENTOS PRODUCTIVOS PARA LA TRANSFORMACIÓN DEL CAMPO</i> [tesis de grado, Universidad La Gran Colombia]. Repositorio institucional. https://repository.ugc.edu.co/bitstream/handle/11396/3395/Proyecto_rural_integral.pdf?sequence=1&isAllowed=y	
AUTOR	Leydi Yicel Gonzalez Ramirez Brayan Ricardo Castellanos Fernandez
TÍTULO DE LA INVESTIGACIÓN CIENTÍFICA	PROYECTO RURAL INTEGRAL, ENFOCADO A EQUIPAMIENTOS PRODUCTIVOS PARA LA TRANSFORMACIÓN DEL CAMPO
PUBLICACIÓN LUGAR, AÑO DE EDICIÓN, ISSN	Universidad La Gran Colombia Facultad De Arquitectura Bogotá D.C, Colombia Diciembre De 2018
DESCRIPCIÓN INVESTIGACIÓN	En la presente tesis se tiene como objeto el dimensionamiento de la situación actual del campesino en Colombia y su desigualdad en los sectores económicos y en la calidad de vida desarrollando esta investigación en el municipio de Viotá, específicamente en la vereda de Capotes donde, a través de un ejercicio de análisis se determinarán las condiciones físicas y sociales del territorio para generar unas estrategias territoriales, tecnológicas y espaciales que le permitirán al campesino recuperar su economía y sobresalir por sí mismo. La finalidad del trabajo es demostrar que la situación del campesino y del sector rural, repercute directamente en la ciudad, pues es esta la que se abastece del campo. Por esto debe mantenerse una estrecha relación entre lo rural y lo urbano para abastecerse entre sí.

CONCEPTOS ABORDADOS	Economía, ruralidad, campesino, territorio, sustentabilidad, transformación, espacio, equidad, desarrollo, cooperativismo, estrategia, Viotá, caña, café.
PROBLEMA QUE ABORDA LA INVESTIGACIÓN	¿Cómo aprovechar las condiciones del lugar rural, para potencializar aspectos ambientales, sociales y económicos a través de un proyecto arquitectónico que mejore la calidad de vida de la población, en la vereda Capotes del municipio de Viotá – Cundinamarca?

RESUMEN ANALÍTICO EDUCATIVO (RAE)	
CITACIÓN DE ACUERDO CON LA NORMA APA: Valencia, D. (2007). <i>Desplazamiento y conflicto armado. Estudio de caso: Viotá, Cundinamarca</i> . [Magíster en planificación y desarrollo regional, Universidad de los Andes]. Repositorio institucional. https://repositorio.uniandes.edu.co/bitstream/handle/1992/9552/u287864.pdf?sequence=1&isAllowed=y	
AUTOR	Diego Alejandro Valencia Trejos
TÍTULO DE LA INVESTIGACIÓN CIENTÍFICA	Desplazamiento y conflicto armado. Estudio de caso: Viotá, Cundinamarca.
PUBLICACIÓN LUGAR, AÑO DE EDICIÓN, ISSN	Universidad De Los Andes, Centro Interdisciplinario De Estudios Regionales. Bogotá, Colombia 2007.
DESCRIPCIÓN INVESTIGACIÓN	El presente trabajo se basa en las líneas de vulnerabilidad y desigualdad con el fin único de demostrar la existencia de una identidad colectiva que incide en la relación entre el desplazamiento y el conflicto armado en el municipio de Viotá, Cundinamarca. A partir de los diferentes grupos focales donde se busca contrarrestar diferentes puntos de vista que determinen el fenómeno del desplazamiento y su incidencia en los problemas socio-económicos del municipio, teniendo en cuenta su característica como espacio político dado a su historia con el partido comunista y su actividad armada de los años 90, con la incursión de actores armados dado a su interés estratégico por el dominio del interior del país, lo que llevó a la marginalidad de su pueblo y posteriormente a una serie de fenómenos como el desplazamiento y la violencia armada, aspectos a debatir con el fin único de revelar soluciones y reflexiones desde la academia.
CONCEPTOS ABORDADOS	Desplazados, asilados, refugiados, conflicto, espacio geográfico, territorio.
PROBLEMA QUE ABORDA LA INVESTIGACIÓN	¿Los actores armados (FARC,AUC,EJÉRCITO NACIONAL) en el marco del conflicto armado han sido los determinantes del desplazamiento forzado de la población en el municipio de Viotá? ¿Cómo el partido comunista a través de los años ha contribuido a crear y consolidar a la población rural en una sociedad campesina organizada?

RESUMEN ANALÍTICO EDUCATIVO (RAE)	
<p>Martinez, O. (2016). <i>COMPLEJO AGRO-ECOLÓGICO PARA EL FORTALECIMIENTO DE LA ECONOMÍA CAMPESINA</i> [Trabajo de grado, Universidad Javeriana]. Repositorio institucional. https://repository.javeriana.edu.co/bitstream/handle/10554/20810/MartinezMunozOscarLeonardo2016.pdf?sequence=3&isAllowed=y</p>	
AUTOR*	Oscar Leonardo Martínez Muñoz
TÍTULO DE LA INVESTIGACIÓN CIENTÍFICA *	Complejo agro-ecológico para el fortalecimiento de la economía campesina.
PUBLICACIÓN LUGAR, AÑO DE EDICIÓN, ISSN *	Pontificia Universidad Javeriana, Facultad de arquitectura y diseño. Carrera de arquitectura. Bogotá D.C 2016
DESCRIPCIÓN INVESTIGACIÓN*	<p>La investigación propone como proyecto, un espacio con desarrollo urbano-arquitectónico, en donde se exalten las dinámicas agrarias en comunión con la habitabilidad rural, haciendo de la producción agrícola algo familiar y comunitario. Lo anterior con la ayuda de un complejo diseñado para complementar las áreas necesarias para una vida rural con oportunidades de desarrollo técnico, económico y socio-cultural.</p> <p>El trabajo de grado se enfoca en determinar un modelo alternativo de asentamiento rural en el municipio de Arboleda, Norte de Santander con el fin de impulsar la asociatividad en diferentes campos para el desarrollo de las familias campesinas.</p>
CONCEPTOS ABORDADOS*	<p>Nueva ruralidad, el autor retoma el concepto como la relación renovada entre el campo y la ciudad, con el fin de disminuir los límites entre lo urbano y rural para hallar aún más soluciones, estrategias y diseños en pro de las comunidades campesinas y su territorio como fuente de nuevo conocimiento para el mismo y la ciudad.</p> <p>Agroecología, dicho concepto se retoma como los conocimientos prácticos a favor del campo y su gente, estableciendo cambios desde los métodos de producción ecológicos, transmitidos desde la ciencia y la tecnología junto a los saberes prácticos y empíricos del pequeño productor para el aprovechamiento de la producción agrícola en un mismo territorio.</p> <p>Cooperatividad campesina y Asociatividad, ambos conceptos se relacionan en la investigación como las bases sociales para la reactivación y funcionamiento de la tesis planteada, donde se busca la gestión del complejo desde la misma relación campesina en pro del trabajo y el desarrollo para fortalecer la economía solidaria en el municipio.</p>

RESUMEN ANALÍTICO EDUCATIVO (RAE)	
CITACIÓN DE ACUERDO CON LA NORMA APA: Sánchez Rodríguez, D., Cepeda Ladino, J., & Sánchez Cárcamo, R. (2017). <i>Modelo Alternativo de Inclusión e Innovación Productiva-MAIIP</i> . https://www.researchgate.net/publication/317971124_Modelo_Alternativo_de_Inclusion_e_Innovacion_Productiva_MAIIP_en_Viota_y_Girardot_Cundinamarca_Colombia	
AUTOR*	Dayana Sánchez Rodríguez, Julio Cepeda Ladino, Ricardo Sánchez Cárcamo.
TÍTULO DE LA INVESTIGACIÓN CIENTÍFICA *	Modelo Alternativo de Inclusión e Innovación Productiva (MAIIP) en Viotá y Girardot, Cundinamarca, Colombia.
PUBLICACIÓN LUGAR, AÑO DE EDICIÓN, ISSN *	Universidad piloto de Colombia. Bogotá D.C, abril, 2017
DESCRIPCIÓN INVESTIGACIÓN*	<p>El Modelo Alternativo de Inclusión e Innovación Productiva (MAIIP) es un proyecto interdisciplinar de desarrollo en el territorio, el cual ha sido liderado por la Universidad Piloto de Colombia e implementado en Viotá y Girardot (Cundinamarca). El artículo propone que la principal contribución del MAIIP es incentivar la innovación social a partir de la integración productiva de las comunidades rurales y urbanas en ambos municipios. El MAIIP permite establecer la naturaleza de los problemas sociales particulares de la comunidad en términos sociológicos y económicos; también, mejora la competitividad mediante el encadenamiento productivo y la asociatividad; además, es una iniciativa de construcción de paz que favorece el desarrollo rural. (Sánchez Rodríguez et al., 2017, p.2)</p> <p>El artículo aborda el planteamiento del modelo MAIIP como una herramienta territorial de planeación interdisciplinaria para la transformación de realidades en las familias campesinas. Lo anterior teniendo como base la innovación social en territorios con alta ruralidad, haciendo uso de instrumentos de gestión política y empresarial enfocados a las dimensiones productivas, asociativas, turísticas, patrimoniales y de conectividad.</p>
CONCEPTOS ABORDADOS*	<p>Sistema de valor, dicho concepto se retoma en el MAIIP ya que este se convierte en un instrumento que busca ser aplicado a diferentes dimensiones y así mismo construir una cadena de valor multidimensional y funcional, ya que logra articular cinco componentes de desarrollo cuya base es el territorio, la naturaleza y sus derivados productivos y de turismo.</p> <p>Agrícolas, pecuarias, turísticas</p> <p>Encadenamiento productivo y asociatividad, genera competitividad a partir de las potencialidades productivas de los territorios y desde la perspectiva de cadenas de valor y un sistema de gestión que integre la cadena de suministros de los bienes y servicios generados (proveedores,</p>

	<p>producción, distribución, cliente) mediante acciones como; caracterizaciones productivas, implementación buenas prácticas agrícolas etc.</p> <p>Escuela Popular de Inclusión Productiva y Construcción Social, conoce las dinámicas sociales y culturales del territorio a través de fortalecimiento de las capacidades productivas y de liderazgo en las comunidades, estrategias pedagógicas de re-significación de identidad, imaginarios y representaciones sociales, y construcción de códigos o protocolos voluntarios de conducta.</p> <p>Ocupación sostenible del territorio e infraestructura, procura transformar las condiciones de habitabilidad del territorio para la permanencia de la población a partir de la construcción participativa de modelos de ocupación sostenible del territorio que contemplen temas como infraestructura, gestión del riesgo, saneamiento básico y vivienda digna y saludable</p> <p>Mercadeo de lugares .posiciona y promociona el territorio desde la integración de sus potencialidades personas, imagen, atractivos e infraestructura en aras de dinamizar la generación de ingresos y fortalecer la presencia territorial en el entorno nacional e internacional mediante caracterizaciones de marketing territorial y planeación estratégica de mercadeo territorial, desarrollo turístico y marca territorial.</p>
--	---

RESUMEN ANALÍTICO EDUCATIVO (RAE)	
CITACIÓN DE ACUERDO CON LA NORMA APA:	
Ministerio de agricultura, gobierno de Colombia. (2017). <i>Lineamientos estratégicos de política pública, agricultura campesina, familiar y comunitaria ACFC.</i> https://www.minagricultura.gov.co/Documents/lineamientos-acfc.pdf	
AUTOR*	Ministro de agricultura y desarrollo rural.
TÍTULO DE LA INVESTIGACIÓN CIENTÍFICA *	Lineamientos estratégicos de política pública. Agricultura campesina, familiar y comunitaria ACFC.
PUBLICACIÓN LUGAR, AÑO DE EDICIÓN, ISSN *	Ministerio de Agricultura y Desarrollo Rural, MADR, Bogotá (Colombia) 2018.
DESCRIPCIÓN INVESTIGACIÓN*	Este documento presenta una versión resumida y gráfica del documento técnico que acompaña a la Resolución 464 de 2017 del Ministerio de Agricultura y Desarrollo rural, por medio de la cual se adoptan los Lineamientos Estratégicos de Política Pública para la Agricultura Campesina, Familiar y Comunitaria.El objetivo principal de estos lineamientos de política es servir como marco orientador de la acción integral del Estado dirigida al fortalecimiento de las capacidades sociales, económicas y políticas de las familias, comunidades y organizaciones de la Agricultura Campesina, Familiar y Comunitaria. De igual modo, busca ser el punto de referencia para

	<p>las acciones que los actores privados, internacionales y no gubernamentales establezcan al respecto. Estos lineamientos se inscriben en un marco de política amplio, guardan relación y están en diálogo con diversos instrumentos tanto del sector como fuera de este, dentro de los cuales se destacan los Planes Nacionales de la Reforma Rural Integral. En este sentido, la implementación de estos lineamientos debe darse en el marco de estrategias integrales de desarrollo rural con enfoque territorial, que propendan por el despliegue de las capacidades y potencialidades del territorio rural y sus habitantes, tanto a nivel individual como colectivo. (Ministerio de agricultura, gobierno de Colombia., 2017, p.7)</p>
CONCEPTOS ABORDADOS*	<p>Desarrollo rural con enfoque territorial: Es un proceso continuo de transformación, promoción y generación de las condiciones sociales, económicas, ambientales, culturales e institucionales necesarias para que el territorio rural y sus actores, tanto a nivel individual como colectivo, desplieguen sus capacidades y potencialidades a partir de una visión sistémica, holística, integral y compartida del aprovechamiento sostenible del potencial del territorio, para mejorar su productividad y contribuir al bienestar y buen vivir de los pobladores rurales. Como resultado de este proceso se debe llegar a corregir los desequilibrios regionales en niveles de desarrollo. (Ministerio de agricultura, gobierno de Colombia., 2017,p.55)</p>

RESUMEN ANALÍTICO EDUCATIVO (RAE)	
CITACIÓN DE ACUERDO CON LA NORMA APA:	
<p>Acevedo, Á. Cruz, J., y Waeger, J. (2019). Ideas para la transición hacia la sostenibilidad del sistema agroalimentario: agricultura familiar, agroecología y nichos socio-técnicos. En Á. Acevedo-Osorio y N., Jiménez-Reinales (comps.). La agroecología. Experiencias comunitarias para la Agricultura Familiar en Colombia. (pp. 13-34). Bogotá: Corporación Universitaria Minuto de Dios-uniminuto, Editorial Universidad del Rosario.</p>	
AUTOR*	Álvaro Acevedo Osorio, Jenny Paola Cruz Suárez, Julia Katharina Waeger.
TÍTULO DE LA INVESTIGACIÓN CIENTÍFICA *	Ideas para la transición hacia la sostenibilidad del sistema agroalimentario: agricultura familiar, agroecología y nichos socio-técnicos
PUBLICACIÓN LUGAR, AÑO DE EDICIÓN, ISSN *	Bogotá: Corporación Universitaria Minuto de Dios-uniminuto, Editorial Universidad del Rosario. Marzo 2019. https://library.oapen.org/viewer/web/viewer.html?file=/bitstream/handle/20.500.12657/43920/external_content.pdf?sequence=1&isAllowed=y
DESCRIPCIÓN INVESTIGACIÓN*	El documento se define como una base teórica sobre conceptos relacionados a las experiencias agroecológicas para su análisis y así mismo, fortalecer la categoría de la agricultura campesina, familiar y comunitaria. plantea abordar las discusiones políticas y sociales que

	<p>se dan en relación al campo agrario en Colombia, aclarando los aportes de las organizaciones sociales en el proceso de diferenciar la agricultura campesina familiar de la industrial o patronal y que esta cuente con las dinámicas y garantías necesarias para ubicarse en un mismo escalafón de desarrollo que los otros modelos agrarios.</p> <p>La manera de desarrollar su objetivo es mediante la explicación y centralización del estado actual de implementación de los conceptos y las relaciones e importancias que estos presentan para abordar los modelos de desarrollo campesinos tradicionales en comparación con los más desarrollados o industrializados</p>
CONCEPTOS ABORDADOS*	<p>Agroecología; analizada por el autor desde dos vertientes, desde la mira científica, se define como el análisis de los agroecosistemas para entender las relaciones que se generan entre los componentes de la producción agropecuaria y cómo mejorar dicho proceso. Ahora visto como movimiento social desde un enfoque de lo práctico y lo político donde la agroecología se convierte en la base fundamental de los programas mundiales para el desarrollo social y las políticas internas o nacionales de los movimientos agricultores que se movilizan en pro de la construcción de la soberanía alimentaria derivada del campo.</p> <p>Nichos de innovación socio técnica, donde son definidos por el autor como espacios campesinos dedicados a las prácticas, intervenciones, productos, redes, entre otros, que se originan, se desarrollan, se prueban y se ajustan a las condiciones locales en espacios parcialmente protegidos del modelo convencional de producción, esto en busca de nuevas prácticas productivas, siendo vistos al final como espacios que incentiven el aprendizaje colectivo para promover la innovación desde lo local hacia lo global.</p>

RESUMEN ANALÍTICO EDUCATIVO (RAE)	
CITACIÓN DE ACUERDO CON LA NORMA APA:	
<p>Arango Ramírez, A., Carmona, L. G., & Romero, S. A. (2014, 19 diciembre). Análisis de ciclo de vida en el sector agrícola: El caso del municipio de Viotá, Cundinamarca(Colombia). AMBIENTE Y DESARROLLO, 18. https://revistas.javeriana.edu.co/index.php/ambienteydesarrollo/article/view/11814</p>	
AUTOR*	Alejandro Arango Ramírez, Luis Gabriel Carmona, Saida Alejandra Romero
TÍTULO DE LA INVESTIGACIÓN CIENTÍFICA *	Análisis de ciclo de vida en el sector agrícola: el caso del municipio de Viotá, Cundinamarca (Colombia)

PUBLICACIÓN LUGAR, AÑO DE EDICIÓN, ISSN *	Universidad Javeriana, facultad de Ciencias Ambientales. Bogotá. 2014. https://revistas.javeriana.edu.co/index.php/ambienteydesarrollo/articloe/view/11814
DESCRIPCIÓN INVESTIGACIÓN*	El artículo busca generar unas recomendaciones para fortalecer los futuros análisis de ciclos de vida en los aspectos de la agricultura, englobando los temas del uso, transformación, consumo y destino de los recursos, tomando como caso de estudio el municipio de Viotá en Cundinamarca, donde se determinó que existen particularidades que afectan dichos estudios en el territorio como; la ausencia de datos y/o la limitación derivada de la variedad de contextos específicos en el sector. Todo esto, desarrollado desde el estudio de las cadenas agrícolas de producción.
CONCEPTOS ABORDADOS*	ACV es la abreviatura que el autor define para tratar el tema del análisis de ciclo de vida en la agricultura. Del cual nos dice que es un método analítico para la evaluación del uso, transformación, consumo y destino de los recursos. En otras palabras, es una forma de contabilizar sistemáticamente las entradas y salidas energéticas y de materiales a lo largo de todas las etapas de un ciclo de vida, desde la adquisición de las materias primas, producción, procesamiento, empaquetado, uso y finalmente reciclaje o disposición de un producto o varios recursos empleados en un respectivo sector (Heller & Keoleian, 2000).

RESUMEN ANALÍTICO EDUCATIVO (RAE)	
CITACIÓN DE ACUERDO CON LA NORMA APA:	
Pérez C, E., Farah Q, M. A., & Hubert C, G. (2008). <i>La nueva ruralidad en América Latina: Avances teóricos y evidencias empíricas</i> . En S. Gómez (Ed.) <i>Nueva ruralidad. Fundamentos teóricos y necesidad de avances empíricos</i> . (2nd ed., pp. 45-78). Pontificia Universidad Javeriana.	
AUTOR*	Sergio Gomez E.
TÍTULO DE LA INVESTIGACIÓN CIENTÍFICA *	Nueva ruralidad. Fundamentos teóricos y necesidad de avances empíricos.
PUBLICACIÓN LUGAR, AÑO DE EDICIÓN, ISSN *	Bogotá D.C 2008
DESCRIPCIÓN INVESTIGACIÓN*	El presente capítulo del libro <i>la nueva ruralidad en américa latina, avances teóricos y evidencias empíricas</i> , representa desde una visión sociológica, lo que serían los fundamentos para la comprensión del concepto de <i>nueva ruralidad</i> , en donde se aclara que dicha definición parte de las diferentes versiones sobre lo rural, estas últimas entendidas desde los diferentes campos del conocimiento y el tipo de realidad y su punto de vista desde el cual se analiza, el anterior como el concepto de construcción social.

	<p>Se aclara la ruralidad tradicional como la contraparte del mundo urbano, en donde su menor urbanización e industrialización conlleva a una baja noción de progreso, contrario a las ciudades donde todo lo anterior se impone como mayoritario y primordial. Es así como la ruralidad tradicional se caracteriza como; la población que se encuentra dispersa en territorios de baja densidad que ignora el entorno urbano, dedicada exclusivamente a actividades agropecuarias, regidas por los ciclos naturales bajo condiciones limitadas de bienestar, servicios e infraestructura básica, lo anterior regido bajo ideas tradicionales, contrarias a las ideas modernas de ciudad, industria y urbanismo, esto último que conlleva a una subvaloración de lo rural, y una sobre valoración de lo urbana.</p> <p>CARACTERÍSTICAS DIFERENCIALES Y DEFINICIONES COMPUESTAS DEL MUNDO RURAL.</p> <ol style="list-style-type: none"> 1. Ocupaciones 2. Ambientales 3. Tamaño De Las Comunidades Espacio 4. Densidad Poblacional 5. Homogeneidad Y Heterogeneidad De La Población 6. Estratificación Y Complejidad Social 7. Movilidad Social 8. Dirección De Sus Migraciones 9. Sistemas De Integración Social <p>ASPECTOS DE IMPORTANCIA EN LA NUEVA RURALIDAD:</p> <ol style="list-style-type: none"> 1. Dimensión Territorial En Lugar De La Dimensión Agropecuaria. 2. Vincula Lo Rural Con Los Pequeños Pueblos 3. Destaca Las Mil Ocupaciones 4. Función Residencial En Áreas Urbanas 5. Integración De Áreas Rurales A Los Mercados 6. Potencial Geográfico, Histórico y Cultural. 7. Diversidad De Agentes En Las Políticas De Programas De Desarrollo (Multidisciplinariedad)
<p>CONCEPTOS ABORDADOS*</p>	<p>Ruralidad: representa una memoria histórica diferente a la urbana, que desde el origen mismo de la civilización concibe la tierra como protectora, como naturaleza como divinidad que permite mantener la identidad. (parfraseo)</p> <p>Desarrollo territorial rural: Es un proceso de transformación productiva e institucional en un espacio rural determinado, cuyo fin es reducir la pobreza rural la transformación productiva tiene el propósito de articular competitiva y sustentablemente la economía del territorio a mercados dinámicos.</p>

	<p>Desarrollo local sostenible: revalorización de los espacios locales, más allá de una especificidad de lo rural- donde se destaca la articulación social como condición para favorecer el desarrollo. Entonces el desarrollo local sostenible, es entendido “como un proceso de desarrollo político, en el sentido de favorecer una mayor y mejor representación de los diversos actores sociales”(Graziano,2000:35)</p> <p>Desarrollo rural: Se entiende hoy como “un proceso de mejora del nivel de bienestar de la población rural y de la contribución que el medio rural hace de forma más general al bienestar de la población en su conjunto, ya sea urbano o rural, con su base de recursos naturales” (Ceña,1993:54)</p> <p>Nueva ruralidad: plantea un mirada sobre el mundo rural multifuncional en las áreas rurales en conjunto con la relaciones comunitarias y su fomento como una relación social más allá del trabajo en el campo, donde su demanda ya no es la tenencia de la tierra sino el acceso a servicios básicos y mecanismos de participación.</p>
ESTUDIANTES QUE REALIZAN LAS RAES	Daniel Felipe Castillo Rodriguez- Johan Stiven Martínez Gelvez
ANÁLISIS DEL GRUPO: ¿CUÁL ES LA PERTINENCIA CON EL TEMA DE CONSULTA Y CON LA PREGUNTA PROBLEMA QUE ESTOY ABORDANDO?	La pertinencia del anterior texto es aclarar desde las bases teóricas de otras disciplinas el concepto de <i>nueva ruralidad</i> , compilar términos y sus definiciones para la posterior construcción personal y apropiación de los temas expuestos, con el fin único de aplicarlos de manera académica en el desarrollo del trabajo de grado, dentro de un marco teórico enriquecido con las perspectivas y enfoques teóricos en torno a la ruralidad, y sus conceptos, como estrategia y material de nuevas proposiciones desde el carácter humano y de la arquitectura para la solución de problemáticas entorno al mundo rural.

RESUMEN ANALÍTICO EDUCATIVO (RAE)	
CITACIÓN DE ACUERDO CON LA NORMA APA:	
Dishingto, J. M. (s.f.). Iniciativa “El agro empresarial y la agroindustria inclusivos son el camino”. En Sociedad de Agricultores de Colombia [SAC], <i>EL AGRO Y LA AGROINDUSTRIA EN COLOMBIA</i> (1st ed., pp. 14-17). CONSUELO MENDOZA EDICIONES. https://sac.org.co/wp-content/uploads/2020/12/Libro-El-Agro-2020.pdf	
AUTOR*	Sociedad de Agricultores de Colombia
TÍTULO DE LA INVESTIGACIÓN CIENTÍFICA *	Iniciativa “El agro empresarial y la agroindustria inclusivos son el camino”
PUBLICACIÓN LUGAR, AÑO DE EDICIÓN, ISSN *	SOCIEDAD DE AGRICULTORES DE COLOMBIA, Bogotá D.C.

<p>DESCRIPCIÓN INVESTIGACIÓN*</p>	<p>El capítulo del libro busca generar un estudio o análisis sobre el estado del sector agrario y todas sus vertientes en el desarrollo económico del país ya que estas actividades cuentan con una predominancia en la historia productiva del país. Para este proceso, el autor resalta las características agrarias y productivas que se encuentran en el territorio y desde una posición crítica, describe cómo se desperdician los territorios agrícolas, la fundamentación investigativa del autor se centra desde los aportes y disposiciones del estado ante estas actividades y sectores económicos.</p> <p>Así mismo, también desarrolla la incidencia que tienen las agrupaciones o gremios productores del sector y la manera en que deben organizarse y cómo gestionan los procesos políticos administrativos para consolidar sus labores. De la misma manera, el autor toca temas relacionados y limitantes del sector como la financiación, la seguridad, el comercio exterior y/o las entidades públicas financieras.</p> <p>La finalidad del documento se entiende en conocer los procesos concernientes al sector agro y de alguna manera, las causas del porque no se aprovecha correctamente su beneficio y utilidad contando con tantas virtudes y ventajas para hacerlo, también toca estrategias o planteamientos en favor de la reactivación del sector desde las políticas públicas del gobierno nacional encabezado por el entonces presidente Ivan Duque Márquez.</p>
<p>CONCEPTOS ABORDADOS*</p>	<p>Autonomía Rural: desde la concepción del autor, la autonomía de las comunidades rurales se fundamenta en el poder productivo de los territorios sin la necesidad indispensable de depender tanto económicamente como social o políticamente de un ente territorial para poder desarrollar sus prácticas y obtener beneficios equitativos conforme su actividad y eficiencia productiva.</p> <p>Uso sostenible de los recursos: Desde la perspectiva del autor, se enlaza la productividad y aprovechamiento de los territorios con la necesidad de realizar prácticas eficientes que disminuyan el impacto en el territorio, por ende, es necesario incursionar en procesos de agricultura sostenible para que el impacto a los territorios de cultivos y de prácticas agrarias no represente una gran carga.</p> <p>Empresarización del campo: Desde lo abordado por el autor, el concepto de empresarización del campo hace referencia a normatizar y parametrizar las actividades realizadas en el campo, más precisamente en el sector agro, desde la generación de gremios, la consolidación del empleo formal para los productores campesinos y las diferentes medidas y lineamientos que son requeridos para establecer procesos industriales de transformación de productos y materias primas, en cuestiones de salud pública y procesos adecuados, seguros y eficientes para los trabajadores, productores y usuarios finales, así como también para el manejo adecuado de los territorios</p>

RESUMEN ANALÍTICO EDUCATIVO (RAE)	
CITACIÓN DE ACUERDO CON LA NORMA APA:	
Pérez C, E., Farah Q, M. A., & Hubert C, G. (2008). <i>La nueva ruralidad en América Latina: Avances teóricos y evidencias empíricas</i> . En A. Salazar & I. Tobasura (Ed.) <i>De la lucha por la tierra a la defensa de la vida. Una mirada al movimiento campesino en Colombia</i> . (2nd ed., pp. 187-204). Pontificia Universidad Javeriana.	
AUTOR*	Angela Salazar & Isaias Tobasura
TÍTULO DE LA INVESTIGACIÓN CIENTÍFICA *	De la lucha por la tierra a la defensa de la vida. Una mirada al movimiento campesino en Colombia.
PUBLICACIÓN LUGAR, AÑO DE EDICIÓN, ISSN *	Bogotá D.C 2008
DESCRIPCIÓN INVESTIGACIÓN*	<p>La siguiente investigación tiene como fin, evidenciar las formas de subsistencia campesina ante el capitalismo, lo anterior como lucha de adaptación y transformación anclada a su medio natural, con formas de habitabilidad ambientalmente responsables. En la anterior se destaca la vida del campesinado como un grupo o actor social de gran importancia para la democracia e identidad de la nación, al igual que sus demandas a lo largo de la historia reciente en Colombia, teniendo en cuenta el acceso y derecho a la tierra y sus mejoras en cuanto a servicios para su óptima utilización y funcionamiento dentro del mundo rural.</p> <p>El capítulo, describe dos formas dominantes de producción agrícola, donde sus mayores características de extremos son la eficiencia ecológica y la eficiencia económica. La primera de estas es la producción agrícola campesina, que se mantiene alrededor de la fuerza del trabajo manual del campesino y su familia, subsistiendo a partir de la apropiación de los procesos y elementos que la naturaleza le brinda, aplicando sus conocimientos empíricos de acuerdo a las posibilidades físicas y temporales de la misma naturaleza, generando una producción ecológicamente eficiente.</p> <p>Por otra parte, se encuentra la producción agrícola empresarial, que se retoma como la agricultura capitalista en contra del trabajador y de los recursos naturales. donde la industria toma un papel principal apoyado con la idea de la revolución verde. En Colombia la agricultura empresarial e industrial solo se ha interesado por producir bienes para la exportación.</p> <p>durante muchos años el campesinado procuro tener acceso a la tierra como derecho fundamental de vida para su sustento y habitabilidad digna del mundo rural, aspecto de lucha que en colombia se complejiza al tener un estado que invisibiliza a la población campesina y no reconoce su aporte al consumo interno, apoyando las grandes empresas y la agricultura capitalista en contra del medio ambiente, sin reconocer los esfuerzos de una agricultura</p>

	<p>familiar y comunitaria basada en la pequeña economía campesina amiga de la tierra y sus recursos naturales.</p> <p>Lo anterior que lleva a mencionar las formas de producción campesina, que son sin duda formas de existencias que logran desarrollar formas de vida, producción y organización alternativa, contrarias al modelo capitalista que amenaza el medio ambiente, el campesinado y la identidad de un país en la actualidad. El campesino no pretende vivir en el pasado, pretende rescatar conocimientos y sistemas de producción menos agresivos con el medio ambiente, donde el pequeño productor haga uso de procesos agroecológicos alternativos, contrarios a la producción capitalista.</p> <p>En definitiva, el campesino lucha por una habitabilidad de los territorios digna, donde su derecho a la tenencia de la tierra venga acompañado de alternativas de producción agroecológicas donde se brinde la infraestructura y servicios necesarios para el uso de la tierra y su vida en esta. Lo anterior apoyando el movimiento ambiental en Colombia y de igual manera impulsando el campesinado como población representante, reparando y acreditando su importancia dentro de la historia, cultura y economía de nuestra nación.</p> <p>Formas de resistencia organizada: Reservas campesinas como estrategia y una reforma agraria pendiente para la paz y la justicia social. Demandas de infraestructura para la producción</p>
<p>CONCEPTOS ABORDADOS*</p>	<p>CAMPESINO: Se entiende como el grupo o actor social que habita dentro de un contexto rural, que basa su fuerza en las capacidades productivas relacionadas a la tierra y sus derivados, haciendo uso de la fuerza laboral, manual y tradicional con características de asociatividad y resiliencia, sin comprometer los recursos o dañarlos. Son las personas, grupos familiares, comunidades y población base de la economía, cultura e identidad de una sociedad, o país.</p> <p>AGRICULTURA CAMPESINA: se mantiene alrededor de la fuerza del trabajo manual del campesino y su familia, subsistiendo a partir de la apropiación de los procesos y elementos que la naturaleza le brinda, aplicando sus conocimientos empíricos de acuerdo a las posibilidades físicas y temporales de la misma naturaleza. generando una producción ecológicamente eficiente.</p> <p>AGRICULTURA EMPRESARIAL: se retoma como la agricultura capitalista en contra del trabajador y de los recursos naturales. donde la industria toma un papel principal apoyado con la idea de la revolución verde. En Colombia la agricultura empresarial e</p>

	<p>industrial solo se ha interesado por producir bienes para la exportación.</p> <p>RESERVA CAMPESINA: Dentro del contexto nacional las denominadas zonas de reserva campesina ZRC, se reconocen como espacios territoriales cuya función es la asociatividad y organización mancomunada de grupos campesinos para la reactivación socioeconómica y sustentabilidad de las mismas comunidades, estas últimas en su mayoría víctimas de la historia reciente del país en busca de un espacio digno de habitabilidad.</p>
CONCLUSIÓN DEL AUTOR	<p>Salazar y Tobasura (2008) En definitiva, el campesino lucha por una habitabilidad de los territorios digna, donde su derecho a la tenencia de la tierra venga acompañado de alternativas de producción agroecológicas donde se brinde la infraestructura y servicios necesarios para el uso de la tierra y su vida en esta. Lo anterior apoyando el movimiento ambiental en Colombia y de igual manera impulsando el campesinado como población representante, reparando y acreditando su importancia dentro de la historia, cultura y economía de nuestra nación.</p>
ESTUDIANTES QUE REALIZAN LAS RAES	Daniel Felipe Castillo Rodríguez- Johan Stiven Martínez Gelvez
ANÁLISIS DEL GRUPO: ¿CUÁL ES LA PERTINENCIA CON EL TEMA DE CONSULTA Y CON LA PREGUNTA PROBLEMA QUE ESTOY ABORDANDO?	<p>La pertinencia del anterior texto con la investigación es la de contextualizar la historia de la población campesina dentro de los procesos de producción agrícola y cómo sus intentos de relación agroindustrial a menudo son un fracaso al capitalizarse a favor de las grandes empresas y superficies, que dejan como resultado la infravaloración del campesinado y la valoración del medio rural únicamente como fuente de recursos, desconociendo su multifuncionalidad como razón de nueva ruralidad en Colombia.</p>

Anexo 2: Reflexión y análisis de Temas

INDICADORES	ASPECTOS	ESCALA DE VALORACIÓN	
		Adecuado	Inadecuado
Teoría	Modelo Alternativo de Inclusión e Innovación Productiva (MAIIP)		
Bases del Fenómeno	Nace a partir del trabajo de los grupos o semilleros de investigación vinculados al modelo para conformar un enfoque de ensayo y error desde diferentes áreas del conocimiento. Como idea principal, el trabajo anterior parte del contexto territorial , identificando problemáticas y proponiendo soluciones a partir del estudio del territorio para fomentar acciones propias de renovación productiva a partir del liderazgo, trabajo por proyectos, y una nueva visión del	X	

	territorio. El proyecto de generación del modelo alternativo encuentra la importancia y su lugar al estar encaminado a responder a las realidades colombianas del abandono y marginación del campo y sus productos, cuando estos son una de las mayores riquezas del país, por ende el modelo entiende que requiere comprender la situación de los territorios para implementar medidas.		
Consistencia y cohesión	El modelo Alternativo, a pesar de ser relativamente nuevo, presenta una estructura bien planteada y definida, la metodología de comprender y analizar el municipio, no solo desde un precepto cuantitativo con los datos y estadísticas gubernamentales sino incluyendo las principales fuentes de información. La población del territorio, pues son estos los que entienden y conocen de mejor manera su espacio, identifican mejor sus amenazas, sus fortalezas, las carencias y los procesos que se necesitan para un buen desarrollo. A todo lo anterior le apunto la metodología del MAIP para poder gestar una serie de parámetros o lineamientos de actuación e intervención justificados en las necesidades documentadas les permitió desarrollar una buena teoría para la intervención del municipio.	X	
Criterios de dif. autores	La principal contribución al tema de estudio es el territorio donde se gestaron todas estas dinámicas, es una teoría que está fundamentada en el municipio que se tiene como objeto de estudio. Con esto nos permite establecer unas bases, tanto del estado del territorio como bases proyectuales a las cuales enfocar los alcances de la investigación, otro de los factores que nos parecen importantes es que su planteamiento se basa en la significación de la productividad campesina resguardando esos valores inmateriales culturales, lo cual es un tema fundamental en la producción de la investigación presenta ya que esta apunta a mejorar dichos procesos productivos.	X	
Tendencias	Este modelo está relacionado a los enfoques proyectuales que se están dando en diversos territorios vecinos, donde se busca darle al agro un valor y peso social, económico, político y cultural bien definido para restablecer las pérdidas de estas costumbres por la falta de desarrollo e innovación en el campo de estudio, se ha analizado que muchas ciudades de diferentes países están en busca de resaltar las prácticas agrarias para	X	

	incentivar a la población a mantenerlas y así mismo para darle más garantías a las personas que continúan en los apartados sectores rurales.		
Posición personal sobre el contenido	El MAIIP como base teórica para la investigación, tiene una gran amplitud en los campos de acción más relevantes en el estudio, los cuales son el sector de la productividad y de las prácticas agrícolas, el modelo se fundamenta en analizar e incrementar y mejorar dichos campos generando así nuevos proyectos, enfoques y lineamientos para esta situación, lo que a nosotros nos permite contar con un referente proyectual y unas bases metodológicas para generar un planteamiento enfocado en la productividad agropecuaria realizando los valores del campesinado y generando alternativas existente pero no implementadas en el municipio. La profundidad de este modelo permite relacionar la investigación a un enfoque centralizado con variables y necesidades predefinidas por el mismo modelo.	X	

INDICADORES	ASPECTOS	ESCALA DE VALORACIÓN	
		Adecuado	Inadecuado
Teoría	La agroecología: el enfoque necesario para una agricultura sustentable.		
Bases del Fenómeno	Esta teoría surge principalmente del análisis de los efectos dañinos que han acarreado la evolución de la teoría verde sobre los procesos de producción y la masificación y manipulación de estos aspectos para hacerlos más rápidos y eficientes en cuestiones de tiempo, productividad y calidad del producto final. Pero que debido a estos sistemas como plaguicidas o venenos especiales, están alterando y afectando las cualidades del suelo donde se obtienen los cultivos siendo dañinos para el ecosistema, la teoría quiere analizar y comprender porq sucede esto y porque prima la sobreproducción sobre la calidad y estado de los terrenos y así responder a estos problemas mediante la implementación de la agroecología como una agricultura sustentable pero que a su vez, presenta un desafío complejo ya que sus problemas encuentran solución en el uso múltiple del territorio con el fin de	X	

	responder a condiciones como, lo suficientemente productiva, lo económicamente viable y ecológicamente adecuada además de ser cultural y socialmente aceptada.		
Consistencia y cohesión	La teoría guarda una relación muy estrecha con su metodología. En últimas la teoría busca implementar la agroecología sobre un problema del mal manejo de recursos naturales y para poder hacerlo parte de unas bases fundamentales muy convincentes como, analizar y entender los problemas que traen los fumigadores y los productos desarrollados para potenciar el proceso productivo sobre el territorio y en últimas sobre los alimentos que terminan como resultado del proceso, al contar con esto y con una respuesta de que en efecto los fertilizadas y todo este tipo de productos es nocivo, se permite iniciar a establecer la agroecología como colchón para la problemática evidenciada, estableciendo parámetros y definiendo límites proyectuales	X	
Criterios de dif. autores	Las contribuciones al proyecto de investigación se centran en los territorios de estudio, al hablar de la productividad agrícola en masa directamente se entiende por espacios rurales, siendo ahí la primera y principal relación, seguido de que la búsqueda está encaminada a mejorar los procesos de cultivos, aunque la teoría se enfoca más en un proceso natural sin la implementación de diferentes productos peligrosos planteando la necesidad de un cambio en el modelo de desarrollo agropecuario vigente y discutir el aporte que la Agroecología, como paradigma emergente, puede hacer para el logro de un Desarrollo Rural Sustentable.	X	
Tendencias	Principalmente pueden ser las diversas causas que se encuentran en la teoría, que ocasionaron estos problemas desarrollando una generalidad de los procesos que se gestaron para concluir en los problemas vistos en la actualidad. Luego, sería el buen planteamiento de la visión de la naturaleza como un beneficio inagotable por ende se impulso al pensamiento de alteración de los productos para ser más eficientes sin analizar las repercusiones que se acentuaban en los espacios de cultivos, con esto, las personas que veían estos procesos como una mina de oro a través del aceleramiento productivo son responsables por los problemas ecosiste. Por todo lo		

	anterior se dificulta la implementación de la agricultura sustentable donde el enfoque del camino agroecológico puede ser la mejor manera para responder a estos procesos de transformación necesarios	X	
Posición personal sobre el contenido	La relación que puede establecerse entre la teoría y el proyecto a investigar es cómo desarrollar esa agroecología que se plantea como un proceso pasivo ante el medio ambiente, en sistemas de producción industrializados o diseñados a gran escala donde ambas partes confluyen de manera armónica sin repercutir negativamente en el desarrollo del otro	X	

INDICADORES	ASPECTOS	ESCALA DE VALORACIÓN	
		Adecuado	Inadecuado
Teoría	La Nueva Ruralidad		
Bases del Fenómeno	Esta teoría se presenta conceptualmente, desde una mirada sociológica sobre la nueva ruralidad y las principales áreas donde es necesario realizar investigaciones para poder avanzar en la comprensión de la nueva ruralidad del mundo rural. Su base fundamental es definir qué es y cómo se entiende la nueva ruralidad, definir aquel término desde la perspectiva de la sociología, así mismo comprender las dificultades para poder precisar puntualmente la nueva ruralidad confundiéndola con diferentes conceptos de desarrollo rural. Para entender este concepto es necesario saber que va más allá de las bases originales de la agricultura y los procesos relacionados a este ámbito entrando en los campos de lo novedoso y la globalización, sin embargo todo esto visto desde un enfoque más social que en relación con los componentes arquitectónicos	X	
Consistencia y cohesión	La teoría guarda completa relación con la metodología expuesta, pero al ser de un ámbito tan amplio como la sociología permite migrar partes de sus fundamentos teóricos para convertirlos o apoyarse en ellos desde otros enfoques como el diseño, también porque, aunque se presenta desde un campo sociológico,		X

	<p>mantiene relación con las actividades que corresponden al campesinado y como han cambiado o han hecho cambiar a este sector poblacional, así pues se puede entender la teoría como si presentara un carácter holístico al contar con diferentes planteamientos que no puede ignorar, en parte gracias a que la sociología está inmersa en todo tipo de comunidades</p>		
<p>Criterios de dif. autores</p>	<p>La principales contribuciones se presentan en materia de las ciencias sociales, puede generar parámetros, lineamientos o estrategias desde ámbitos tanto económicos, como políticos o hasta geográficos puesto que el sector rural es todo un campo específico con sus propias metodologías, características, determinantes y bases conceptuales que se necesitan ser analizadas para la correcta planificación sobre la ruralidad, pero contando con lo que respecta a la nueva ruralidad ya que esta no puede evitar el constante proceso de cambio que se está presentando y más ahora donde lo rural ha empezado a tomar una importancia mayor a lo que antiguamente se podía encontrar, esto por lo que representa la ruralidad, nuevas oportunidades de proyectar un desarrollo sustentable y sostenible de comunidades sociales.</p>	X	
<p>Tendencias</p>	<p>Los planteamientos fundamentales de esta teoría, precisan una severidad en muchos territorios, principalmente porque actualmente predomina la transformación de los procesos, factor que no le es indiferente a lo urbano en diferentes países, por esto la teoría podría suponer principios determinantes en la gestación de dinámicas sociales desarrolladas en los nuevos territorios rurales que intentan mantener unos estándares y un uso adecuado del territorio.</p>		X
<p>Posición personal sobre el contenido</p>	<p>La teoría desarrollada permite generar relaciones en el aspecto de entender cómo se configuran socialmente las personas en la ruralidad y como se deben dar los procesos de adaptabilidad en estos sectores, más aun cuando se presentan metodologías de desarrollo sistemático que potencializan la producción y las tareas del agro pero requiere un componente social y técnico para implementar, lo anterior es necesario y le compete a la investigación en la manera que, uno de los objetivos a los que se está apuntando es mejora los sectores productivos o las cadenas mediante la sistematización de procesos agropecuarios y para esto es necesario</p>	X	

	adaptarse a este modelo perteneciente, si se quiere decir, a la nueva ruralidad donde los pobladores de estos territorios también requieren de las mejoras en dichos procesos. Más allá de ese enfoque la teoría se queda corta porque no establece lineamientos tangibles desde nuestra posición.		
--	--	--	--

Anexo 3: Matriz de análisis de bibliografía






**AGRO-CENTRO LOGÍSTICO PARA LA COMERCIALIZACIÓN REGIONAL
REACTIVACIÓN DE LOS TERRITORIOS Y SU SISTEMA DE VALOR PRODUCTIVO EN EL MUNICIPIO DE VIOTÁ, CUNDINAMARCA.
FICHA RECOPILOTARIA DE BIBLIOGRAFIA**


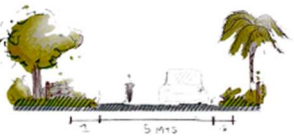

BIBLIOGRAFIA UTILIZADA	CANTIDAD No.	Títulos	ACTUALIDAD 2022:		PERTINENCIA
			Menos 5 años	5 a 10 años mayor a 11 años	
LIBROS	9	Agroecología Bases teóricas para el diseño y manejo de agroecosistemas sustentables La nueva ruralidad en América Latina: avances teóricos y evidencias empíricas AGROECOLOGIA Experiencias Comunitarias para La Agricultura Familiar en Colombia ¿Una nueva ruralidad en america latina? Nueva ruralidad vision del territorio en América latina y al cambio. EL AGRO Y LA AGROINDUSTRIA EN COLOMBIA Adaptabilidad y persistencia de las fromas de producción campesina. PROCESOS DE GOBERNANZA TERRITORIAL: un analisis para la provincia del Tequendama - Cundinamarca Logística Administración de la cadena de suministro. 5ta Edición	X X X X X	X X X X X	Marco teorico y conceptual Marco teorico y conceptual Marco teorico y conceptual Marco teorico Marco teorico Referente Contextual Contextual Marco Conceptual
TESIS DE PREGRADO	3	COMPLEJO AGRO-ECOLÓGICO PARA EL FORTALECIMIENTO DE LA ECONOMIA CAMPESINA Complejo agroindustrial de café y formación agraria San Pedro Yepocapa, Chimaltenango PROYECTO RURAL INTEGRAL ENFOCADO A EQUIPAMIENTOS PRODUCTIVOS PARA LA TRANSFORMACION DEL CAMPO	X X	X X	Referente Referente Referente
TESIS DE MAESTRIA	2	Desplazamiento y conflicto armado. Estudio de caso: Viotá, cundinamarca. Ordenamientos territoriales en tensión. Implicaciones para el desarrollo rural de la subregión de peñas blancas, municipio de viotá Análisis de ciclo de vida en el sector agrícola caso del municipio de Viotá, Cundinamarca (Colombia)	X X	X X	Contextual Contextual Contextual
ARTICULOS	6	Nuevas ruralidades y viejos campesinismos. Agenda para una nueva sociología rural latinoamericana Modelo Alternativo de Inclusión e Innovación Productiva-MAILP Desarrollo del subdesarrollo o nueva ruralidad para Colombia. Cartografías del desarrollo rural Las territorialidades urbano rurales contemporaneas: un debate epistemico y metodológico para: abordaje. ANALISIS ESPACIAL DE LA RED VIAL DE LOS MUNICIPIOS DE LA PROVINCIA DEL TEQUENDAMA EN CUNDINAMARCA COLOMBIA	X X X	X X X	Marco teorico Marco teorico y conceptual Marco teorico Marco teorico Contextual
INFORMES	2	MODELO ALTERNATIVO DE INCLUSIÓN E INNOVACIÓN PRODUCTIVA INFORME DE RESULTADOS 2013-2016 CUNDINAMARCA: Principales Cultivos por Area Sombreada en 2017	X X	X X	Marco teorico y conceptual Contextual
DOCUMENTOS GUBERNAMENTALES	5	Lineamientos estrategicos de politica publica, agricultura campesina, familiar y comunitaria ACFC. Plan de desarrollo de Viotá 2016-2020 Plan departamental de desarrollo 2020-2024. Cundinamarca. Región que progresa. Anexo 1. Diagnóstico por provincias PLAN DE DESARROLLO 2020-2024 "VIOTA UNIDOS AL CAMBIO RECONSTRUYENDO NUESTRA IDENTIDAD"	X X X	X X X	Normativo. Teorico y conceptual Planeamiento del problema Planeamiento del problema Contextual Contextual
DOCUMENTOS LEGALES	1	Construcción y detación de una plaza de mercado. Proyectos tipo.	X	X	Referente
TOTAL	RS		14	7	7


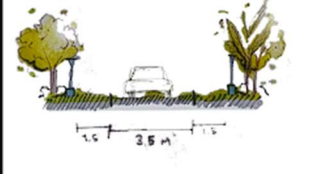

Anexo 4: Matriz de involucrados


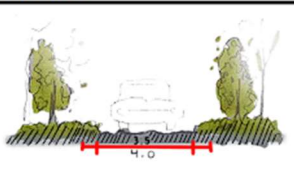

	Primario	secundario
Tipo de participante	<ul style="list-style-type: none"> • Población campesina residente del municipio • Gremio de agricultores 	<ul style="list-style-type: none"> • Administración pública • Proveedores • Clientes
Intereses según relación	<ul style="list-style-type: none"> • Modelo de trabajo sustentable • Desarrollo de parcelas cultivables 	<ul style="list-style-type: none"> • Retorno de inversiones en el municipio • Disposición de materias primas • Mayor oferta en productos naturales y/o procesados
Afectación de los intereses	<ul style="list-style-type: none"> • Positiva • Positiva 	<ul style="list-style-type: none"> • Positiva • Positiva • Positiva
Prioridad merecida por el proyecto	<ul style="list-style-type: none"> • Actor prioritario, necesidad de favorecimiento • Actor prioritario, necesidad de favorecimiento 	<ul style="list-style-type: none"> • Actor beneficiado, prioridad neutral • Actor beneficiado, prioridad indiferente • Actor beneficiado, prioridad indiferente
Influencia e importancia	<ul style="list-style-type: none"> • Carente poder administrativo, importancia alta desde sus necesidades • Carente poder administrativo, importancia alta en la producción 	<ul style="list-style-type: none"> • Alto poder administrativo de desarrollo, bajo interés en necesidades • Sin influencia ni importancia • Sin influencia ni importancia
Problemas percibidos	<ul style="list-style-type: none"> • Falta de capacitación y oportunidad de empleo • Déficit del territorio óptimo para los procesos agrarios 	<ul style="list-style-type: none"> • Carentes bases de datos del territorio y planificación • Informalidad en precios y formas de abastecimiento • Falta de espacios óptimos de comercialización
Grado de participación	<ul style="list-style-type: none"> • Oferta laboral en actividades agropecuarias • Diseño y caracterización de espacios óptimos productivos 	<ul style="list-style-type: none"> • Generar plan de desarrollo socioeconómico desde la productividad del municipio • Establecer cadenas de comercialización óptimas y justas

Anexo 5: Fichas de observación























Ficha de Analisis N° 1	Municipio Viotá	Vereda San Antonio	Eje N° eje A - eje 1 - eje B	Sector N° 1						
LOCALIZACIÓN	Indicadores		Cantidad	Estado	Observaciones del ítem 1. sector directamente conectado a la vía municipal El colegio - Viotá 2. alto flujo de transporte publico y de comercio					
	Vías	V. Municipales	0 1 2 3 +4	B R D						
		V. Veredales								
		V. Terciarias								
	MOVILIDAD	Accesibilidad	Tiempo cada 30min			Intensidad uso				
			0 1-2 3-4 5-6 +7	A M B						
			Trancción animal	X						X
			Motocicleta					X	X	
			Carro/camioneta			X				X
	Camiones de carga	X						X		
	PERFIL VIAL	Indicadores		Cantidad	Estado	Observaciones del ítem 1. Cercania al casco urbano del municipio como a las diferentes veredas mediante la via municipal				
	CONECTIVIDAD	A casco urbano	0 1 2 3 +4	B R D						
		A veredas								
		A municipios	X		X					
		A provincias	X		X					
		Nodos Viales		X			X			
		ZONIFICACIÓN DEL SECTOR	Indicadores		Cantidad	Estado	Observaciones del ítem 1. predominante sector turistico por cercania a via municipal y características del territorio 2. sector con loteo homogeneo definido			
	VIVIENDA	T. Construcciones	Viv. Rural	0 1 2 3 +4	B R D					
			Viv. Rural product							
			Agroindustriales	/ / / / /	/ / /					
			Turísticas			X X				
			Comerciales	X				X		
			ORGANIGRAMA DEL SECTOR	Indicadores		Cantidad * lotes	Eficiencia	Cad. Produc	Observaciones del ítem	
	DESARROLLO PRODUCTIVO	Cultivos	Granos	0 1-2 3-4 +5	A M B					
			Citricos							
			Frutales							
			Pancoger	X		X				
			Agricola		4		X			
		T. Producción	Pecuaría	/ / / / /	/ / / / /	/ / / / /				
			Industrial	/ / / / /	/ / / / /	/ / / / /				
			Turística	5			X			

Ficha de Analisis N° 2		Municipio	Vereda					Eje N° eje 1 - eje Eje A			Sector N° 2					
LOCALIZACIÓN		Indicadores		Cantidad					Estado			Observaciones del ítem 1. Conexiones indirectas con apulo y con vía de El colegio-Viotá				
		Vias		0	1	2	3	+4	B	R	D					
				V. Municipales	X											
				V. Veredales		X								X		
		MOBILIDAD		Accesibilidad		Tiempo cada 30min					Intensidad uso					
						0	1-2	3-4	5-6	+7	A		M	B		
				Trancción animal	X											
				Motocicleta				X					X			
		PERFIL VIAL		Indicadores		Cantidad					Estado					
						0	1	2	3	+4	B		R	D		
				CONECTIVIDAD		A casco urbano	X					/	/	/		
A veredas							X						X			
A municipios	X									/	/	/				
A provincias	X									/	/	/				
Nodos Viales							X						X			
ZONIFICACIÓN DEL SECTOR		Indicadores		Cantidad					Estado			Observaciones del ítem 1. sector con potencial turístico según usos actuales encontrados. 2 la produccion agricola y/o pecuaria cuenta con oportunidades de desarrollo según las condiciones del territorio				
		VIVIENDA		T. Construcciones		0	1	2	3	+4	B		R	D		
						Viv. Rural	X						/	/	/	
						Viv. Rural product				X					X	
						Agroindustriales	X						/	/	/	
						Turísticas			X				X			
						Comerciales	X					/	/	/		
ORGANIGRAMA DEL SECTOR		Indicadores		Cantidad * lotes					Eficiencia			Observaciones del ítem				
		DESARROLLO PRODUCTIVO		0	1-2	3-4	+5	A	M	B	Cad. Produc					
				Cultivos		Granos	X							X	NO	
						Citricos			3				X		SI	
						Frutales			3				X		SI	
						Pancoger		1					X		NO	
				T. Producción		Agrícola			3				X		SI	
						Pecuaria	X								X	NO
						Industrial	X								X	NO
						Turística		2					X			/

Ficha de Analisis N° 3		Municipio	Vereda San Antonio					Eje N° eje 1 - eje A - eje 2			Sector N° 4			
LOCALIZACIÓN		Indicadores		Cantidad					Estado			Observaciones del item 1. El cuadrante presenta movilidad a traves de vias municipales ayudado por vias terciarias, genera la precencia de motocicletas y carros particulares en el sector		
		Vías		V. Municipales	X					/	/		/	
				V. Veredales		X								X
				V. Terciarias		X								
		MOVILIDAD		Accesibilidad		Tiempo cada 30min					Intensidad uso			
						0	1-2	3-4	5-6	+7	A		M	B
				Trancción animal	X					/	/		/	
				Motocicleta				X			X			
				Carro/camioneta			X				X			
		Camiones de carga	X					/	/	/				
		PERFIL VIAL		Indicadores		Cantidad					Estado			Observaciones del item 1. Directamente cuenta con conexiones a diferentes veredas e indirectamente a un par de municipios apoyandose en las vias terciarias en mal estado
		CONECTIVIDAD		A casco urbano	X					/	/	/		
				A veredas		X							X	
				A municipios	X					/	/	/		
				A provincias	X					/	/	/		
				Nodos Viales			X					X		
				ZONIFICACIÓN DEL SECTOR		Indicadores		Cantidad					Estado	
		VIVIENDA		Viv. Rural	/	/	/	/	/	/	/	/		
				Viv. Rural product		X					X			
				Agroindustriales	/	/	/	/	/	/	/	/		
				Turísticas		X					X			
				Comerciales	/	/	/	/	/	/	/	/		
				ORGANIGRAMA DEL SECTOR		Indicadores		Cantidad * lotes				Eficiencia		
		DESAR. PRODUCTIVO		0	1-2	3-5	+6	A	M	B				
				Cultivos	Granos	X						X	NO	
					Citricos		1			X			NO	
					Frutales		1		-	X			NO	
					Pancoger	X						X	NO	
				T. Producción	Agrícola		1					X	/	
					Pecuaría	X	1					X	/	
					Industrial	X						X	/	
					Turística		1			X			/	

Ficha de Analisis N° 4		Municipio	Vereda					Eje N° eje 2 - eje A - eje 3			Sector N° 6		
LOCALIZACIÓN		Indicadores		Cantidad					Estado			Observaciones del ítem	
				0	1	2	3	+4	B	R	D		
		MOVILIDAD	Vias	V. Municipales		X					/	/	/
V. Veredales				X					/	/	/		
V. Terciarias							X					X	
Accesibilidad			Tiempo cada 30min					Intensidad uso					
			0	1-2	3-4	5-6	+7	A	M	B			
	Trancción animal		X					/	/	/			
	Motocicleta			X						X			
Carro/camioneta				X						X			
Camiones de carga		X					/	/	/				
PERFIL VIAL		Indicadores		Cantidad					Estado			Observaciones del ítem	
				0	1	2	3	+4	B	R	D		
		CONECTIVIDAD	A casco urbano		X						/	/	/
A veredas				X							X		
A municipios			X						/	/	/		
A provincias			X						/	/	/		
Nodos Viales			X						/	/	/		
ZONIFICACIÓN DEL SECTOR		Indicadores		Cantidad					Estado			Observaciones del ítem	
				0	1	2	3	+4	B	R	D		
		VIVIENDA	T. Construcciones	Viv. Rural		/	/	/	/	/	/	/	/
Viv. Rural product						X					X		
Agroindustriales				/	/	/	/	/	/	/	/	/	
Turísticas				/	/	/	/	/	/	/	/	/	
Comerciales				/	/	/	/	/	/	/	/	/	
ORGANIGRAMA DEL SECTOR		Indicadores		Cantidad * lotes				Eficiencia			Cad. Produc	Observaciones del ítem	
				0	1-2	3-5	+6	A	M	B			
		DESARROLLO PRODUCTIVO	Cultivos	Granos		X						X	NO
Citricos					2			X				NO	
Frutales					2		-	X				NO	
Pancoger				X							X	NO	
DESARROLLO PRODUCTIVO	T. Producción	Agrícola			2			X			/		
		Pecuaría		X						X	/		
		Industrial		X						X	/		
		Turística		X						X	/		

Anexo 6: Ficha de análisis fotográfico

ANÁLISIS FOTOGRÁFICO GENERAL+B5:E16E20B5		MUNICIPIO: VIOTÁ	SECTORES DE MUESTRA Y CASCO URBANO	FECHA: 01-04-2022
VARIABLES DE INVESTIGACIÓN		ANÁLISIS CUALITATIVO		
MOVILIDAD		CARACTERÍSTICAS	DEBILIDADES	OPORTUNIDADES
 	<p>Vías secundarias con aspecto irregular tipo trocha, con accesibilidad media y flujo de vehículos particulares no pesados (2-4)</p>	<p>Mal estado de la malla vial, reconociendo el deterioro de las vías secundarias del municipio (2-4) que no presentan intervenciones tipo placa huella.</p>	<p>Activación del polígono de muestra, con intervenciones urbano-arquitectónicas y planteamiento de infraestructura para la mejora de la malla vial</p>	
 	<p>Vía de acceso municipal pavimentada, de tránsito medio alto, vías del casco urbano con intervención en deterioro. (1-2)</p>	<p>Decadencia de las vías del casco urbano (3) dado al tránsito no medido y sus intervenciones no aptas.</p>	<p>Existencia de una trazabilidad buena, con potencial para la mejora y sostén de un municipio nodo de abastecimiento y producción regional.</p>	
 	<p>Articulación existente con conexiones limitadas, 1 conexión directa.</p>	<p>Dificultades al transitar las vías secundarias del municipio, con tiempos de recorrido extendidos.</p>	<p>Multiplicación de conexiones del polígono con la vía de acceso principal en lo que compete a el municipio, aprovechando su buen estado. (1)</p>	
INFRAESTRUCTURA DOTACIONAL PRODUCTIVA		CARACTERÍSTICAS	DEBILIDADES	OPORTUNIDADES
 	<p>Plaza de mercado (1-2) funcional, de alto flujo de mercancía. Con espacios de venta agrícola, pecuaria y de alimentación.</p>	<p>Déficit de espacios con instalaciones regulares en su estructura(1), para la consolidación comercial de productos marca Viotá, junto a la mala administración según encuestas.</p>	<p>Complementar las cadenas productivas y regular sus aspectos económicos, anexando los puntos como una serie de equipamientos al interior de un municipio nodo de producción, procesamiento, acopio y comercialización centralizada a nivel regional, para la rentabilidad del productor y las diferentes partes.</p>	
 	<p>Comité cafetero (3) con espacios de acopio y venta funcionales, tipo bodega.</p>	<p>Decadencia de sus instalaciones(3), con estado regular por la baja producción cafetera de los últimos años</p>		
 	<p>Edificio agro industrial de 5 niveles, para el proceso , lavado y secado del café sin uso hace mas de 20 años (4)</p>	<p>Estado actual en abandono (4) con avanzado deterioro, por el difícil desplazamiento de los productos y campesinos a estos espacios.</p>		
 	<p>Espacios administrativos con aulas de capacitación para el café.</p>			
PRODUCTIVIDAD AGROPECUARIA		CARACTERÍSTICAS	DEBILIDADES	OPORTUNIDADES
 	<p>Clima cálido, con productividad de frutales, cítricos y pan coger (1).</p>	<p>Desaprovechamiento de cosechas por los bajos precios ofrecidos por intermediarios</p>	<p>Fortalecimiento de la planeación agroindustrial de la mano de la productividad agrícola campesina, familiar y comunitaria.</p>	
 	<p>Producción agrícola media - alta, de carácter propia y familiar.</p>			
 	<p>Presencia de ganadería, bovinos y ovinos para el consumo de carne.(4) Espacios de pastoreo con grandes planicies.(2)</p>	<p>Ocupación extendida en el polígono de muestra que impide la extensión de producción agrícola.</p>	<p>Redistribución de espacios dentro de un plan maestro, con el fin de que los usos actuales complementen la cadena de producción agrícola y pecuaria.</p>	
 	<p>Según visitas, hace presencia la silvicultura de cara a la producción agrícola. (3)</p>	<p>Baja apropiación del modelo</p>	<p>Desarrollo y extensión de las dinámicas técnicas, de permacultura y silvicultura para el progreso comunitario.</p>	
CONCLUSIÓN GENERAL				
<p>Bajo los anteriores parámetros, se consolidan tres de las cinco variables de investigación. Lo anterior por los aspectos que caracterizan cada variable y facilitan su reconocimiento y análisis preliminar desde los recorridos, observaciones y fotografías. De lo descrito, se concluye que el polígono de muestra y las características municipales se enfocan hacia la producción agrícola, sin alguna cadena productiva relacionada en el sector, lo anterior afectado por el estado de la malla vial, que desde el registro fotográfico del polígono se observa en malas condiciones, limitando la entrada, salida y articulación de la pieza. Así mismo, se puede ver el historial cafetero del municipio por su infraestructura y regulaciones hacia el mismo producto, denotando el déficit de espacios enfocados a la producción restante, como frutales, cítricos y pancoger, de mayoría y objetivo dentro del polígono de muestra.</p>				

Anexo 5: Encuestas

11. ¿A qué municipio se dirige cuando no encuentra lo necesario de la canasta básica familiar en Viota?

- a. El colegio
- b. La mesa

- c. Tocaima
- d. Apulo

↳ Bogotá

12. ¿Con cuáles servicios públicos cuenta y cómo se abastece?

- Agua potable
- b. alcantarillado
- Energía eléctrica

- d. Gas natural
- e. Ninguno
- f. Otros: _____

13. ¿Le gustaría contar con espacios para la recolección y transformación de sus productos agrícolas en el municipio?

- a. Si
- b. No

Cuales: Lo han pedido.

14. ¿Considera usted que el estado de la plaza de mercado y el centro del café es?

a. Bueno

Regular

c. Malo

15. ¿Qué tipo de técnica utiliza en el proceso agrícola en su finca?

Tradicional

b. Semimecanizada

c. Mecanizada

16. ¿Ha recibido capacitaciones para la producción agrícola?

a. Si

No

17. ¿En qué enfoques de capacitación estaría interesado?


- Técnicas y procesos de cultivo
- b. Manejo de maquinaria
- c. Manufactura
- d. Logística
- e. Comercio

18. ¿Ve en la agricultura un potencial turístico para el municipio?

Si

b. No

Citricas

	<p>Encuesta para la caracterización de sistemas agrícolas en el municipio de Viotá Cundinamarca</p>	Fecha: 08/04/22
		Página:
Nombre:	Sexo: masculino: <input checked="" type="checkbox"/> femenino: <input type="checkbox"/>	

1. Edad

- a. 16 años - 25 años c. 36 años - 45 años
 b. 26 años - 35 años d. más de 46

2. ¿Señale en el recuadro qué actividad económica desarrolla en el municipio?

- a. Agricultor c. Ganadero
 b. Comerciante d. Otra Ayudante Construcción

3. ¿Es usted independiente o empleado?

- a. Independiente Empleado

4. ¿La mano de obra que emplea en su finca para el trabajo de la tierra es?

- a. Familiar Mediante terceros
 b. Comunitaria d. Otro _____

5. ¿Produce usted sus propios alimentos?

- a. Si
 b. No
 Cuales _____

6. ¿Qué tipos de cultivo desearía sembrar en su finca?

_____ Viveros _____

7. ¿Qué hace con su cosecha?

- a. Venta c. Autoconsumo
 b. Trueque d. Otro: _____

8. Si su respuesta fue venta, ¿qué modelo implementa?

- a. Venta indirecta b. Venta directa

9. ¿En qué medios transporta su cosecha?

_____ Camionetas _____

10. ¿En qué estado considera que se encuentra la malla vial de la zona?

- a. Buena b. Regular Mala

11. ¿A qué municipio se dirige cuando no encuentra lo necesario de la canasta básica familiar en Viota?

- a. El colegio Tocaima
b. La mesa d. Apulo

12. ¿Con cuáles servicios públicos cuenta y cómo se abastece?

- Agua potable Gas natural
 alcantarillado e. Ninguno
 Energía eléctrica f. Otros: _____

13. ¿Le gustaría contar con espacios para la recolección y transformación de sus productos agrícolas en el municipio?

- a. b. No

Cuales: VIVICUO

14. ¿Considera usted que el estado de la plaza de mercado y el centro del café es?

- Bueno b. Regular c. Malo

15. ¿Qué tipo de técnica utiliza en el proceso agrícola en su finca?

- Tradicional b. Semimecanizada c. Mecanizada

16. ¿Ha recibido capacitaciones para la producción agrícola?

- a. Si b. No

17. ¿En qué enfoques de capacitación estaría interesado?


- a. Técnicas y procesos de cultivo
 b. Manejo de maquinaria
 c. Manufactura
 d. Logística
 e. Comercio

18. ¿Ve en la agricultura un potencial turístico para el municipio?

- a. Si b. No

1. Café.
2. Mango.

Via Bogotá.

	<p style="text-align: center;">Encuesta para la caracterización de sistemas agrícolas en el municipio de Viotá Cundinamarca</p>	Fecha: <u>8/04/22</u>
		Página:
Nombre:	Sexo: masculino: <input checked="" type="checkbox"/> femenino: <input type="checkbox"/>	

1. Edad
 - a. 16 años - 25 años
 - b. 26 años - 35 años
 - c. 36 años - 45 años
 - d. más de 46

2. ¿Señale en el recuadro qué actividad económica desarrolla en el municipio?
 - a. Agricultor
 - b. Comerciante
 - c. Ganadero
 - d. Otra construcción

3. ¿Es usted independiente o empleado?
 - Independiente
 - b. Empleado

4. ¿La mano de obra que emplea en su finca para el trabajo de la tierra es?
 - Familiar
 - b. Comunitaria
 - c. Mediante terceros
 - d. Otro _____

5. ¿Produce usted sus propios alimentos?
 - Sí
 - b. No
 Cuales _____

6. ¿Qué tipos de cultivo desearía sembrar en su finca?

7. ¿Qué hace con su cosecha?
 - a. Venta
 - b. Trueque
 - c. Autoconsumo
 - d. Otro: _____

8. Si su respuesta fue venta, ¿qué modelo implementa?
 - Venta indirecta
 - b. Venta directa

9. ¿En qué medios transporta su cosecha?
vehículo particular

10. ¿En qué estado considera que se encuentra la malla vial de la zona?
 - a. Buena
 - b. Regular
 - Mala

11. ¿A qué municipio se dirige cuando no encuentra lo necesario de la canasta básica familiar en Viota?

- a. El colegio
- b. La mesa
- c. Tocaima
- d. Apulo

12. ¿Con cuáles servicios públicos cuenta y cómo se abastece?

- a. Agua potable
- b. alcantarillado
- c. Energía eléctrica
- d. Gas natural
- e. Ninguno
- f. Otros: _____

13. ¿Le gustaría contar con espacios para la recolección y transformación de sus productos agrícolas en el municipio?

- a. Sí
 - b. No
- Cuales: _____

14. ¿Considera usted que el estado de la plaza de mercado y el centro del café es?

- a. Bueno
- b. Regular
- c. Malo

15. ¿Qué tipo de técnica utiliza en el proceso agrícola en su finca?

- a. Tradicional
- b. Semimecanizada
- c. Mecanizada

16. ¿Ha recibido capacitaciones para la producción agrícola?

- a. Sí
- b. No

17. ¿En qué enfoques de capacitación estaría interesado?

- a. Técnicas y procesos de cultivo
- b. Manejo de maquinaria
- c. Manufactura
- d. Logística
- e. Comercio

18. ¿Ve en la agricultura un potencial turístico para el municipio?

- a. Sí
- b. No

Peso
no
funcion.
Arrienda
virtuales
Paracultivos.

Cooperativa
del
café.

Misiones
maniat
acaball

1 Mango Citrico Sector
2 Aguacate zona Atto.



Encuesta para la caracterización de sistemas agrícolas en el municipio de Viotá Cundinamarca

Fecha:

08/09/22

Página:

Nombre:

Sexo: masculino: femenino:

1. Edad

- a. 16 años - 25 años
 b. 26 años - 35 años
c. 36 años - 45 años
d. más de 46

2. ¿Señale en el recuadro qué actividad económica desarrolla en el municipio?

- a. Agricultor
b. Comerciante
c. Ganadero
d. Otra

3. ¿Es usted independiente o empleado?

- a. Independiente
b. Empleado

4. ¿La mano de obra que emplea en su finca para el trabajo de la tierra es?

- a. Familiar
b. Comunitaria
c. Mediante terceros
d. Otro

5. ¿Produce usted sus propios alimentos?

- a. Si
 b. No

Cuales

Frutas, Maniaca y Citricos.

6. ¿Qué tipos de cultivo desearía sembrar en su finca?

Maniaca - Cafe - más Citricos.

7. ¿Qué hace con su cosecha?

- a. Venta
b. Trueque
 c. Autoconsumo
d. Otro:

8. Si su respuesta fue venta, ¿qué modelo implementa?

- a. Venta indirecta
b. Venta directa

9. ¿En qué medios transporta su cosecha?

Camion de Alquiler - sacar cosecha.

10. ¿En qué estado considera que se encuentra la malla vial de la zona?

- a. Buena
 b. Regular
c. Mala

11. ¿A qué municipio se dirige cuando no encuentra lo necesario de la canasta básica familiar en Viota?

a. El colegio	<input checked="" type="checkbox"/> Tocaima	> Guardat...	
b. La mesa	d. Apulo	> Bogotá...	

12. ¿Con cuáles servicios públicos cuenta y cómo se abastece?

<input checked="" type="checkbox"/> Agua potable	<input checked="" type="checkbox"/> Gas natural
b. alcantarillado	e. Ninguno
<input checked="" type="checkbox"/> Energía eléctrica	f. Otros: _____

13. ¿Le gustaría contar con espacios para la recolección y transformación de sus productos agrícolas en el municipio?

a. Sí
b. No

Cuales: Plantel de Procesamiento cítrico / café.

14. ¿Considera usted que el estado de la plaza de mercado y el centro del café es?

a. Bueno b. Regular Malo

15. ¿Qué tipo de técnica utiliza en el proceso agrícola en su finca?

Tradicional b. Semimecanizada c. Mecanizada

16. ¿Ha recibido capacitaciones para la producción agrícola?

a. Si No

17. ¿En qué enfoques de capacitación estaría interesado?

a. Técnicas y procesos de cultivo
b. Manejo de maquinaria
c. Manufactura
d. Logística
 Comercio

18. ¿Ve en la agricultura un potencial turístico para el municipio?

a. Si b. No



Encuesta para la caracterización de sistemas agrícolas en el municipio de Viotá Cundinamarca

Fecha: 08/04/22
Página:

Nombre:

Sexo: masculino: femenino:

1. Edad

- a. 16 años - 25 años c. 36 años - 45 años
b. 26 años - 35 años más de 46

2. ¿Señale en el recuadro qué actividad económica desarrolla en el municipio?

- a. Agricultor Ganadero
b. Comerciante d. Otra

3. ¿Es usted independiente o empleado?

- Independiente b. Empleado

4. ¿La mano de obra que emplea en su finca para el trabajo de la tierra es?

- Familiar c. Mediante terceros
b. Comunitaria d. Otro

5. ¿Produce usted sus propios alimentos?

- a. Si *→ solo Ganadería.*
b. No
Cuales

6. ¿Qué tipos de cultivo desearía sembrar en su finca?

Aguacate - Cafe

7. ¿Qué hace con su cosecha?

- Venta c. Autoconsumo
b. Trueque d. Otro:

8. Si su respuesta fue venta, ¿qué modelo implementa?

- a. Venta indirecta b. Venta directa

9. ¿En qué medios transporta su cosecha?

Camión

10. ¿En qué estado considera que se encuentra la malla vial de la zona?

- Buena b. Regular c. Mala

11. ¿A qué municipio se dirige cuando no encuentra lo necesario de la canasta básica familiar en Viota?

- a. El colegio
- b. La mesa
- c. Tocaima
- d. Apulo



12. ¿Con cuáles servicios públicos cuenta y cómo se abastece?

- a. Agua potable
- b. alcantarillado
- c. Energía eléctrica
- d. Gas natural
- e. Ninguno
- f. Otros: _____

13. ¿Le gustaría contar con espacios para la recolección y transformación de sus productos agrícolas en el municipio?

- a. Si
- b. No

Cuales: Ampliación parte de Carnes de la Plaza

14. ¿Considera usted que el estado de la plaza de mercado y el centro del café es?

- a. Bueno
- b. Regular
- c. Malo

15. ¿Qué tipo de técnica utiliza en el proceso agrícola en su finca?

- a. Tradicional
- b. Semimecanizada
- c. Mecanizada

16. ¿Ha recibido capacitaciones para la producción agrícola?

- a. Si
- b. No

17. ¿En qué enfoques de capacitación estaría interesado?

- a. Técnicas y procesos de cultivo
- b. Manejo de maquinaria
- c. Manufactura
- d. Logística
- e. Comercio

OTRO!

18. ¿Ve en la agricultura un potencial turístico para el municipio?

- a. Si
- b. No



Encuesta para la caracterización de sistemas agrícolas en el municipio de Viotá Cundinamarca

Fecha:

08/04/22

Página:

Nombre:

Sexo: masculino: femenino:

1. Edad

- a. 16 años - 25 años c. 36 años - 45 años
 b. 26 años - 35 años d. más de 46

2. ¿Señale en el recuadro qué actividad económica desarrolla en el municipio?

- a. Agricultor c. Ganadero
b. Comerciante d. Otra _____

3. ¿Es usted independiente o empleado?

- a. Independiente b. Empleado

4. ¿La mano de obra que emplea en su finca para el trabajo de la tierra es?

- a. Familiar c. Mediante terceros
b. Comunitaria d. Otro _____

5. ¿Produce usted sus propios alimentos?

a. Si

b. No → poco

Cuales adivinos como la naranja

6. ¿Qué tipos de cultivo desearía sembrar en su finca?

Aguacate - Pincopir - - - -

7. ¿Qué hace con su cosecha?

- a. Venta c. Autoconsumo
b. Trueque d. Otro: _____

8. Si su respuesta fue venta, ¿qué modelo implementa?

- a. Venta indirecta b. Venta directa

9. ¿En qué medios transporta su cosecha?

Camioneta Propia

10. ¿En qué estado considera que se encuentra la malla vial de la zona?

- a. Buena b. Regular c. Mala

11. ¿A qué municipio se dirige cuando no encuentra lo necesario de la canasta básica familiar en Viota?

<input checked="" type="checkbox"/> a. El colegio	<input type="checkbox"/> c. Tocaima	
<input checked="" type="checkbox"/> b. La mesa	<input type="checkbox"/> d. Apulo	

12. ¿Con cuáles servicios públicos cuenta y cómo se abastece?

<input checked="" type="checkbox"/> a. Agua potable	<input type="checkbox"/> d. Gas natural	Nombre: _____
<input checked="" type="checkbox"/> b. alcantarillado	<input type="checkbox"/> e. Ninguno	
<input checked="" type="checkbox"/> c. Energía eléctrica	<input type="checkbox"/> f. Otros: _____	Edad: _____

13. ¿Le gustaría contar con espacios para la recolección y transformación de sus productos agrícolas en el municipio?

a. Si b. No

Cuales: lugares de capacitación

14. ¿Considera usted que el estado de la plaza de mercado y el centro del café es?

a. Bueno b. Regular c. Malo

15. ¿Qué tipo de técnica utiliza en el proceso agrícola en su finca?

a. Tradicional b. Semimecanizada c. Mecanizada

16. ¿Ha recibido capacitaciones para la producción agrícola?

a. Si b. No

17. ¿En qué enfoques de capacitación estaría interesado?

a. Técnicas y procesos de cultivo

b. Manejo de maquinaria

c. Manufactura

d. Logística

e. Comercio

18. ¿Ve en la agricultura un potencial turístico para el municipio?

a. Si b. No

11. ¿A qué municipio se dirige cuando no encuentra lo necesario de la canasta básica familiar en Viota?

- a. El colegio
 b. La mesa
c. Tocaima
d. Apulo

> *Guandolot* -

12. ¿Con cuáles servicios públicos cuenta y cómo se abastece?

- a. Agua potable
b. alcantarillado
 c. Energía eléctrica
d. Gas natural
e. Ninguno
f. Otros: _____

Poso, ceptico.

13. ¿Le gustaría contar con espacios para la recolección y transformación de sus productos agrícolas en el municipio?

- a. Si
b. No
Cuales: _____

Comercio con Proyección

14. ¿Considera usted que el estado de la plaza de mercado y el centro del café es?

- a. Bueno
b. Regular
c. Malo

- Mala administración

15. ¿Qué tipo de técnica utiliza en el proceso agrícola en su finca?

- a. Tradicional
b. Semimecanizada
c. Mecanizada

16. ¿Ha recibido capacitaciones para la producción agrícola?

- a. Si
b. No
de *SENA*.
No por la *Alcaldía*.

Técnico agrónomo icca.

17. ¿En qué enfoques de capacitación estaría interesado?


- a. Técnicas y procesos de cultivo
b. Manejo de maquinaria
c. Manufactura
d. Logística
e. Comercio

- Energía Renovable.

18. ¿Ve en la agricultura un potencial turístico para el municipio?

- a. Si
b. No

Permacultura.

	<p>Encuesta para la caracterización de sistemas agrícolas en el municipio de Viotá Cundinamarca</p>	Fecha: 8/04/22
		Página:
Nombre:	Sexo: masculino: <input type="checkbox"/> femenino: <input checked="" type="checkbox"/>	

1. Edad

- a. 16 años - 25 años c. 36 años - 45 años
 b. 26 años - 35 años d. más de 46

2. ¿Señale en el recuadro qué actividad económica desarrolla en el municipio?

- a. Agricultor c. Ganadero
 b. Comerciante d. Otra Mantenimiento Golf

3. ¿Es usted independiente o empleado?

- a. Independiente b. Empleado

4. ¿La mano de obra que emplea en su finca para el trabajo de la tierra es?

- a. Familiar c. Mediante terceros
 b. Comunitaria d. Otro _____

5. ¿Produce usted sus propios alimentos?

- a. Si
 b. No
 Cuales plátano Yuca

6. ¿Qué tipos de cultivo desearía sembrar en su finca?

citricas

7. ¿Qué hace con su cosecha?

- a. Venta c. Autoconsumo
 b. Trueque d. Otro: _____

8. Si su respuesta fue venta, ¿qué modelo implementa?

- a. Venta indirecta b. Venta directa

9. ¿En qué medios transporta su cosecha?

vehículo particular

10. ¿En qué estado considera que se encuentra la malla vial de la zona?

- a. Buena b. Regular c. Mala

11. ¿A qué municipio se dirige cuando no encuentra lo necesario de la canasta básica familiar en Viota?

- a. El colegio
- b. La mesa
- c. Tocaima
- d. Apulo

↳ Binandere

12. ¿Con cuáles servicios públicos cuenta y cómo se abastece?

- a. Agua potable
- b. alcantarillado
- c. Energía eléctrica
- d. Gas natural
- e. Ninguno
- f. Otros: _____

13. ¿Le gustaría contar con espacios para la recolección y transformación de sus productos agrícolas en el municipio?

- a. Si
- b. No

Cuales: Acepio.

14. ¿Considera usted que el estado de la plaza de mercado y el centro del café es?

- a. Bueno
- b. Regular
- c. Malo

15. ¿Qué tipo de técnica utiliza en el proceso agrícola en su finca?

- a. Tradicional
- b. Semimecanizada
- c. Mecanizada

16. ¿Ha recibido capacitaciones para la producción agrícola?

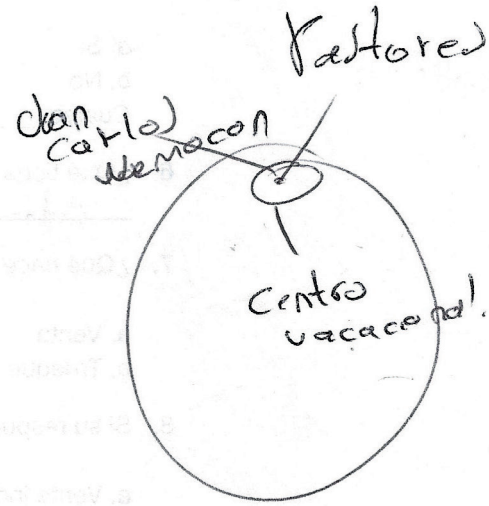
- a. Si
- b. No

17. ¿En qué enfoques de capacitación estaría interesado?


- a. Técnicas y procesos de cultivo
- b. Manejo de maquinaria
- c. Manufactura
- d. Logística
- e. Comercio

18. ¿Ve en la agricultura un potencial turístico para el municipio?

- a. Si
- b. No



1. Café, Platano
Sector Guayaba - Citrusos.

	Encuesta para la caracterización de sistemas agrícolas en el municipio de Viotá Cundinamarca	Fecha: 8/04/22
		Página:
Nombre:	Sexo: masculino: <input type="checkbox"/> femenino: <input checked="" type="checkbox"/>	

1. Edad

- a. 16 años - 25 años c. 36 años - 45 años
 b. 26 años - 35 años d. más de 46

2. ¿Señale en el recuadro qué actividad económica desarrolla en el municipio?

- a. Agricultor c. Ganadero
 b. Comerciante d. Otra Porcicultura

3. ¿Es usted independiente o empleado?

- a. Independiente b. Empleado

4. ¿La mano de obra que emplea en su finca para el trabajo de la tierra es?

- a. Familiar c. Mediante terceros
 b. Comunitaria d. Otro _____

5. ¿Produce usted sus propios alimentos?

- a. Si
 b. No

Cuales Naranja Yuca

6. ¿Qué tipos de cultivo desearía sembrar en su finca?

Más oitmicca No!

7. ¿Qué hace con su cosecha?

- a. Venta b. Autoconsumo
 b. Trueque d. Otro: _____

8. Si su respuesta fue venta, ¿qué modelo implementa?

- a. Venta indirecta b. Venta directa

del autoconsumo a la venta

9. ¿En qué medios transporta su cosecha?

Camioneta

10. ¿En qué estado considera que se encuentra la malla vial de la zona?

- a. Buena b. Regular c. Mala

11. ¿A qué municipio se dirige cuando no encuentra lo necesario de la canasta básica familiar en Viota?

- a. El colegio Tocaima
b. La mesa d. Apulo

12. ¿Con cuáles servicios públicos cuenta y cómo se abastece?

- Agua potable d. Gas natural
 b. alcantarillado e. Ninguno
 Energía eléctrica f. Otros: _____

13. ¿Le gustaría contar con espacios para la recolección y transformación de sus productos agrícolas en el municipio?

- a. Si b. No
Cuales: _____

14. ¿Considera usted que el estado de la plaza de mercado y el centro del café es?

- a. Bueno b. Regular Malo

15. ¿Qué tipo de técnica utiliza en el proceso agrícola en su finca?

- a. Tradicional b. Semimecanizada c. Mecanizada

16. ¿Ha recibido capacitaciones para la producción agrícola?

- a. Si b. No

17. ¿En qué enfoques de capacitación estaría interesado?

- a. Técnicas y procesos de cultivo
 b. Manejo de maquinaria
 c. Manufactura
 d. Logística
 Comercio

18. ¿Ve en la agricultura un potencial turístico para el municipio?

- a. Si b. No



Encuesta para la caracterización de sistemas agrícolas en el municipio de Viotá Cundinamarca

Fecha: 08/04/22

Página:

Nombre: _____ Sexo: masculino: ___ femenino:

1. Edad

- a. 16 años - 25 años c. 36 años - 45 años
 b. 26 años - 35 años d. más de 46

2. ¿Señale en el recuadro qué actividad económica desarrolla en el municipio?

- a. Agricultor c. Ganadero
 b. Comerciante d. Otra _____

3. ¿Es usted independiente o empleado?

- a. Independiente b. Empleado

4. ¿La mano de obra que emplea en su finca para el trabajo de la tierra es?

- a. Familiar c. Mediante terceros
 b. Comunitaria d. Otro _____

5. ¿Produce usted sus propios alimentos?

- a. Si - L
 b. No
Cuales La mayoría de Citricos y Pancogen algunos

6. ¿Qué tipos de cultivo desearía sembrar en su finca?

Más Citricos, frutales.

7. ¿Qué hace con su cosecha?

- a. Venta b. Autoconsumo
 c. Trueque d. Otro: _____

8. Si su respuesta fue venta, ¿qué modelo implementa?

- a. Venta indirecta b. Venta directa

9. ¿En qué medios transporta su cosecha?

CAMION *Cuando no se puede comoneta Alquilada.*

10. ¿En qué estado considera que se encuentra la malla vial de la zona?

- a. Buena b. Regular c. Mala

11. ¿A qué municipio se dirige cuando no encuentra lo necesario de la canasta básica familiar en Viota?

- a. El colegio
- b. La mesa

~~a. Tocaima~~
d. Apulo

→ Bogotá

12. ¿Con cuáles servicios públicos cuenta y cómo se abastece?

- a. Agua potable
- b. alcantarillado
- c. Energía eléctrica

d. Gas natural
e. Ninguno
f. Otros: _____

13. ¿Le gustaría contar con espacios para la recolección y transformación de sus productos agrícolas en el municipio?

a. Si

b. No

Cuales: Plaza Maj Grande

14. ¿Considera usted que el estado de la plaza de mercado y el centro del café es?

a. Bueno

Regular

c. Malo

15. ¿Qué tipo de técnica utiliza en el proceso agrícola en su finca?

a. Tradicional

b. Semimecanizada

c. Mecanizada

16. ¿Ha recibido capacitaciones para la producción agrícola?

a. Si

b. No

17. ¿En qué enfoques de capacitación estaría interesado?

a. Técnicas y procesos de cultivo

b. Manejo de maquinaria

c. Manufactura

d. Logística

e. Comercio

18. ¿Ve en la agricultura un potencial turístico para el municipio?

a. Si

b. No