



BOOK DE PLANOS

NOMBRE DE LOS ESTUDIANTES:

1. ALEJANDRO CANO GÓMEZ

CURSO: OPCIÓN DE ÉNFASIS

GRUPO: 14

PROFESOR: FABIÁN ENRIQUE BÁEZ ÁLVAREZ



UNIVERSIDAD
La Gran Colombia
Fundada en 1951



UNIVERSIDAD
La Gran Colombia

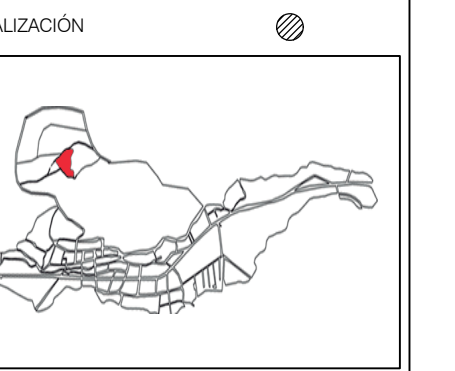
FACULTAD DE ARQUITECTURA

PROYECTO
CENTRO ECOTURÍSTICO COMO
ESPACIO PARA LA EXPERIENCIA
SENSITIVA DEL ADULTO MAYOR
BOGOTÁ 2021

CONVENCIONES

NIVEL FINO	NF+3.00 m
NIVEL DE TIERRA	NT+0.00 m
NIVEL FINO EN PLANTA	NFP+0.00 m
NIVEL DE TIERRA EN PLANTA	NTE+0.00 m
INDICADOR DE FACHADA	F-X
INDICADOR DE PUERTA	P-X
INDICADOR DE VENTANA	V-X
ACCESO	A-X
PENDIENTE CUBIERTA	PC

ESQUEMA BÁSICO



MODIFICACIONES FECHA

DOCENTE TITULAR:

V'B' Arq. FABIÁN ENRIQUE BAEZ
ALVAREZ

ESTUDIANTES:
ALEJANDRO CANO GOMEZ
CÓDIGO 1072712699

TUTOR REPRESENTACIÓN

V'B'

TUTOR ESTRUCTURAL

V'B'

PLANOS DE REFERENCIA

V' O APROBACIÓN V' O PREPAREDADO

V' O Arq RESPONSABLE V' O Arq CONSTRUCTOR

ASESOR O DISEÑO ASISOR

CONTIENE

PLANTA DE LOCALIZACIÓN

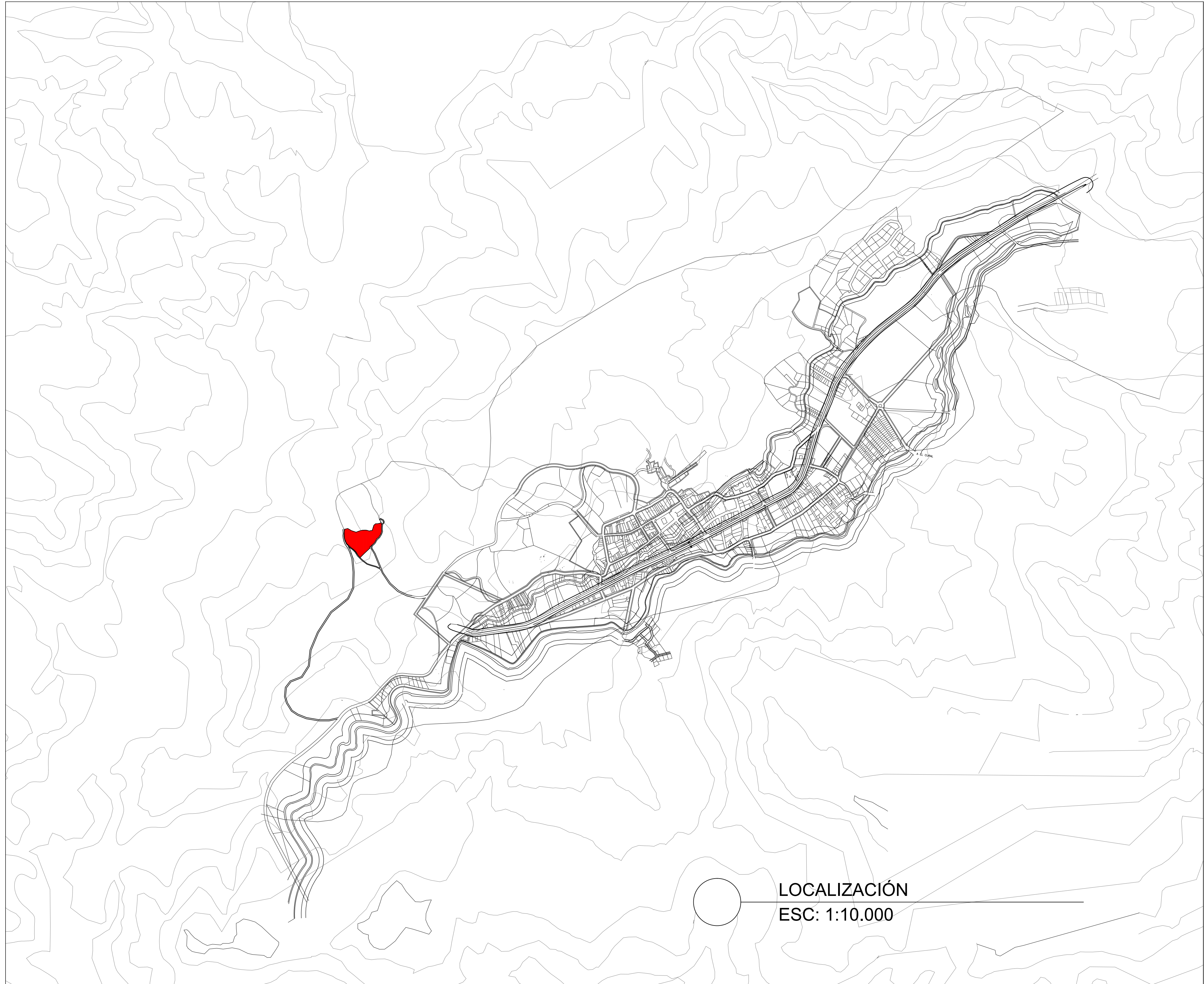
ESCALA INDICADA FECHA DICIEMBRE 3 DE 2021

ARCHIVO FECHA COPIA DICIEMBRE 3 DE 2021

DIBUJO ALEJANDRO CANO G ELABORACIÓN ALEJANDRO CANO G

PLANO No. DE

A-001 A-025



LOCALIZACIÓN
ESC: 1:10.000



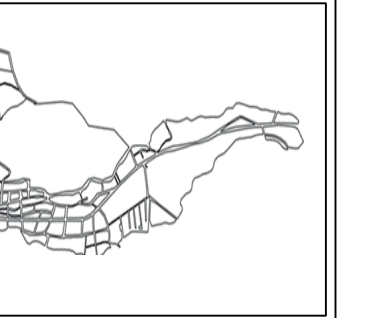
CUADRO DE ÁREAS	
ZONA	ÁREA M2
ZONA ADMINISTRATIVA	553.53
ACCESO PEATONAL	196.82
ZONA DE GLAMPING	403.28
HOTEL	4328.04
ÁREA LOTE	13272.40



CONVENCIONES

NIVEL FINO	NF+0.00m
NIVEL DE TIERRA	NT+0.00m
NIVEL FINO EN PLANTA	NFP+0.00m
NIVEL DE TIERRA EN PLANTA	NTP+0.00m
INDICADOR DE FACHADA	F-X
INDICADOR DE PUERTA	P-X
INDICADOR DE VENTANA	V-X
ACCESO	A-X
PENDIENTE CUBIERTA	PC-X

ESQUEMA BASICO
LOCALIZACIÓN



MODIFICACIONES FECHA

DOCENTE TITULAR:

V'B' Arq. FABIAN ENRIQUE BAEZ ALVAREZ

ESTUDIANTES:
ALEJANDRO CANO GOMEZ
CODIGO 1072712699

TUTOR REPRESENTACIÓN

V'B'

TUTOR ESTRUCTURAL

V'B'

PLANOS DE REFERENCIA

V. E. APROBACION V. E. PROPIETARIO

V. E. AL RESPONSABLE V. E. AL CONSTRUCTOR

ASISOR DE DISEÑO ASISOR

CONTIENE
IMPLANTACION

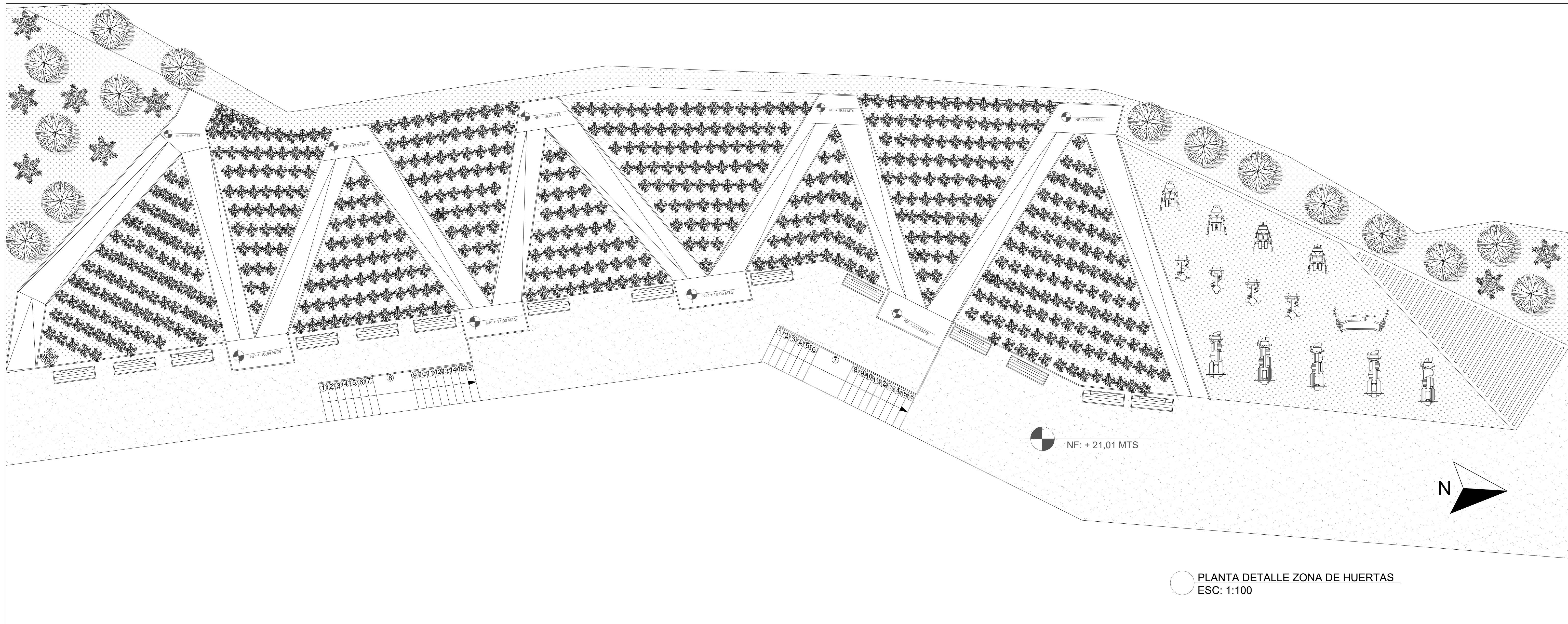
ESCALA INDICADA FECHA
DICIEMBRE 3 DE 2021


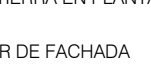
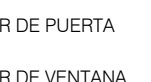

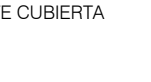




ARCHIVO FECHA COPIA
DICIEMBRE 3 DE 2021

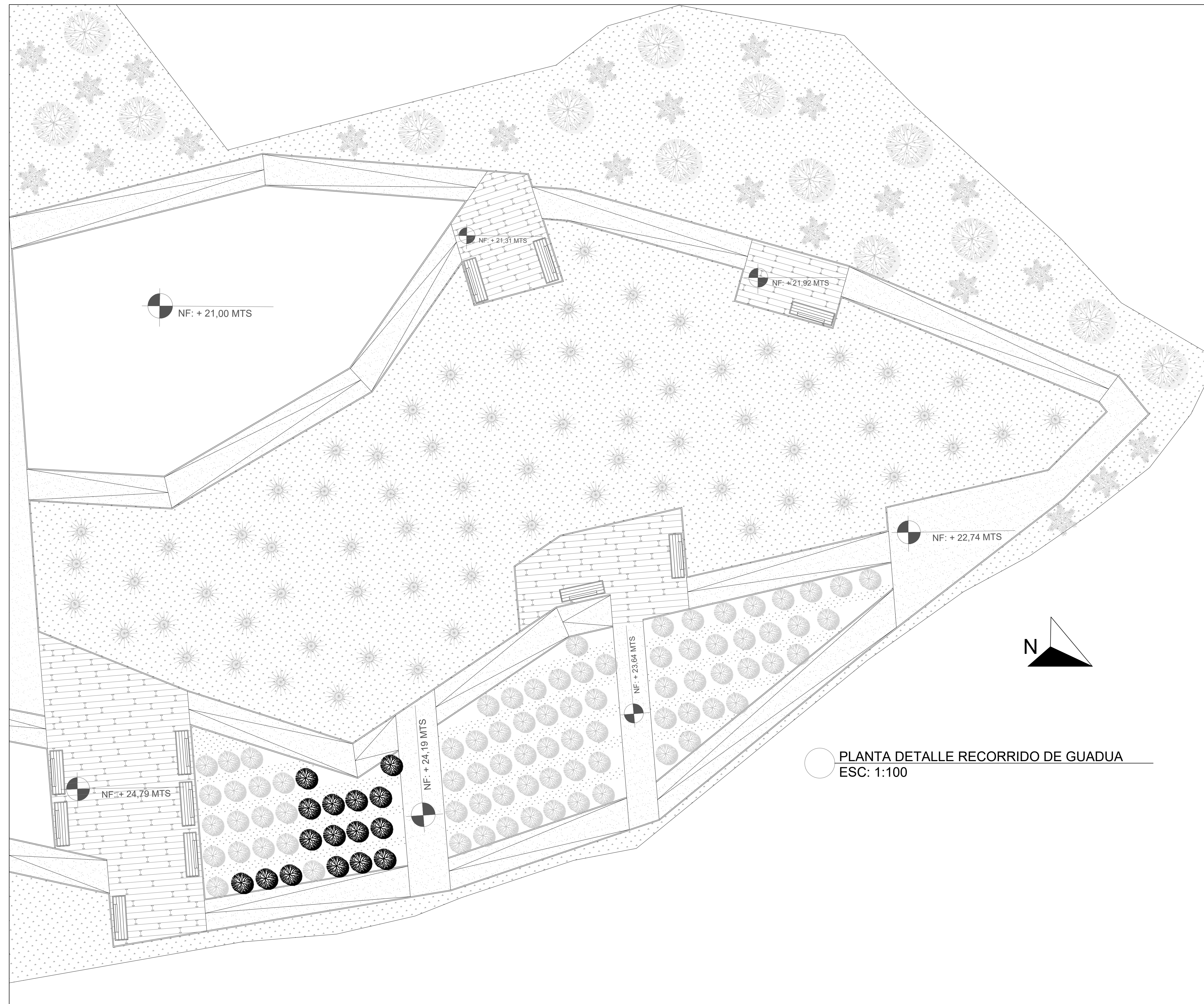
DIBUJO ELABORACION
ALEJANDRO CANO G. ALEJANDRO CANO G.

PLANO No. DE
A-002 A-025

○ IMPLANTACIÓN
ESC: 1:250



G20-V	800-V
 UNIVERSIDAD La Gran Colombia	
FACULTAD DE ARQUITECTURA	
PROYECTO CENTRO ECOTURÍSTICO COMO ESPACIO PARA LA EXPERIENCIA SENSITIVA DEL ADULTO MAYOR BOGOTÁ, 2021	
CONVENCIONES NIVEL FINO $NF = +3,00 m$ NIVEL DE TIERRA $NT = 0,00 m$ NIVEL FINO EN PLANTA $NFP = +0,00 m$ NIVEL DE TIERRA EN PLANTA $NTP = +0,00 m$ INDICADOR DE FACHADA  INDICADOR DE PUERTA  INDICADOR DE VENTANA  ACCESO  PENDIENTE CUBIERTA  ESQUEMA BÁSICO  LOCALIZACIÓN 	
	
MODIFICACIONES	FECHA
DOCENTE TITULAR: V'B' Arq. FABIAN ENRIQUE BAEZ ALVAREZ	
ESTUDIANTES: ALEJANDRO CANO GOMEZ CÓDIGO 1012712899	
TUTOR REPRESENTACIÓN V'B'	
TUTOR ESTRUCTURAL V'B'	
PLANOS DE REFERENCIA	
V. P. APROBACIÓN	V. P. PROYECTADO
V. P. AS RESPONSABLE	V. P. AS CONTRUCTORA
ANEXOS DE DISEÑO	ANEXOS
CONTIENE DETALLES URBANOS	
ESCALA INDICADA	FECHA DICIEMBRE 3 DE 2021
ARCHIVO	FECHA COPIA DICIEMBRE 3 DE 2021
DIBUJO ALEJANDRO CANO G	ELABORACIÓN ALEJANDRO CANO G
A-003	A-025



PLANTA DETALLE RECORRIDO DE GUADUA
ESC: 1:100



FACULTAD DE ARQUITECTURA

PROYECTO
CENTRO ECOTURÍSTICO COMO
ESPACIO PARA LA EXPERIENCIA
SENSITIVA DEL ADULTO MAYOR
BOGOTÁ 2021

CONVENCIONES

NIVEL FINO	NF: ± 0,00 m
NIVEL DE TIERRA	NT: ± 0,00 m
NIVEL FINO EN PLANTA	NF: ± 0,00 m
NIVEL DE TIERRA EN PLANTA	NT: ± 0,00 m
INDICADOR DE FACHADA	F-X
INDICADOR DE PUERTA	P-X
INDICADOR DE VENTANA	V-X
ACCESO	A-X
PENDIENTE CUBIERTA	P-X

ESQUEMA BASICO



MODIFICACIONES	FECHA

DOCENTE TITULAR:

V'B' Arq. FABIÁN ENRIQUE BAEZ
ÁLVAREZ

ESTUDIANTES:
ALEJANDRO CANO GÓMEZ
CÓDIGO 1072712699

TUTOR REPRESENTACIÓN

V'B'

TUTOR ESTRUCTURAL

V'B'

PLANOS DE REFERENCIA

V. O. APROBACIÓN	V. O. PREPARADO
------------------	-----------------

V'B' Arq. RESPONSABLE	V'B' Arq. CONSTRUCTOR
-----------------------	-----------------------

ASESOR DE DISEÑO	ASESOR
------------------	--------

CONTIENE
DETALLES URBANOS

ESCALA INDICADA	FECHA DICIEMBRE 3 DE 2021
-----------------	------------------------------

ARCHIVO	FECHA COPIA DICIEMBRE 3 DE 2021
---------	------------------------------------

DIBUJO ALEJANDRO CANO G	ELABORACIÓN ALEJANDRO CANO G
----------------------------	---------------------------------

PLANO No.	DE
-----------	----



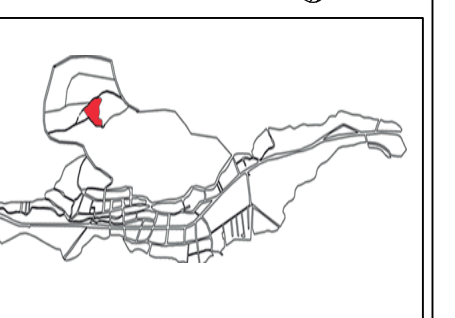
FACULTAD DE ARQUITECTURA

PROYECTO
CENTRO ECOTURÍSTICO COMO ESPACIO PARA LA EXPERIENCIA SENSITIVA DEL ADULTO MAYOR
BOGOTÁ 2021

CONVENCIONES

NIVEL FINO	NF: ± 0.00 m
NIVEL DE TIERRA	NT: ± 0.00 m
NIVEL FINO EN PLANTA	NF: ± 0.00 m
NIVEL DE TIERRA EN PLANTA	NT: ± 0.00 m
INDICADOR DE FACHADA	F
INDICADOR DE PUERTA	P-X
INDICADOR DE VENTANA	V-X
ACCESO	A
PENDIENTE CUBIERTA	P%

ESQUEMA BASICO



MODIFICACIONES	FECHA

DOCENTE TITULAR:

V'B' Arq. FABIÁN ENRIQUE BAEZ ALVAREZ

ESTUDIANTES:
ALEJANDRO CANO GÓMEZ
CÓDIGO 1072712699

TUTOR REPRESENTACIÓN

V'B'

TUTOR ESTRUCTURAL

V'B'

PLANOS DE REFERENCIA

V. O. APROBACIÓN

V. O. PREPARADO

V. O. RESPONSABLE

V. O. CONSTRUCTOR

ASESOR DE DISEÑO

ASESOR

CONTIENE
DETALLES URBANOS

ESCALA INDICADA

FECHA
DICIEMBRE 3 DE 2021

ARCHIVO

FECHA COPIA
DICIEMBRE 3 DE 2021

DIBUJO
ALEJANDRO CANO G

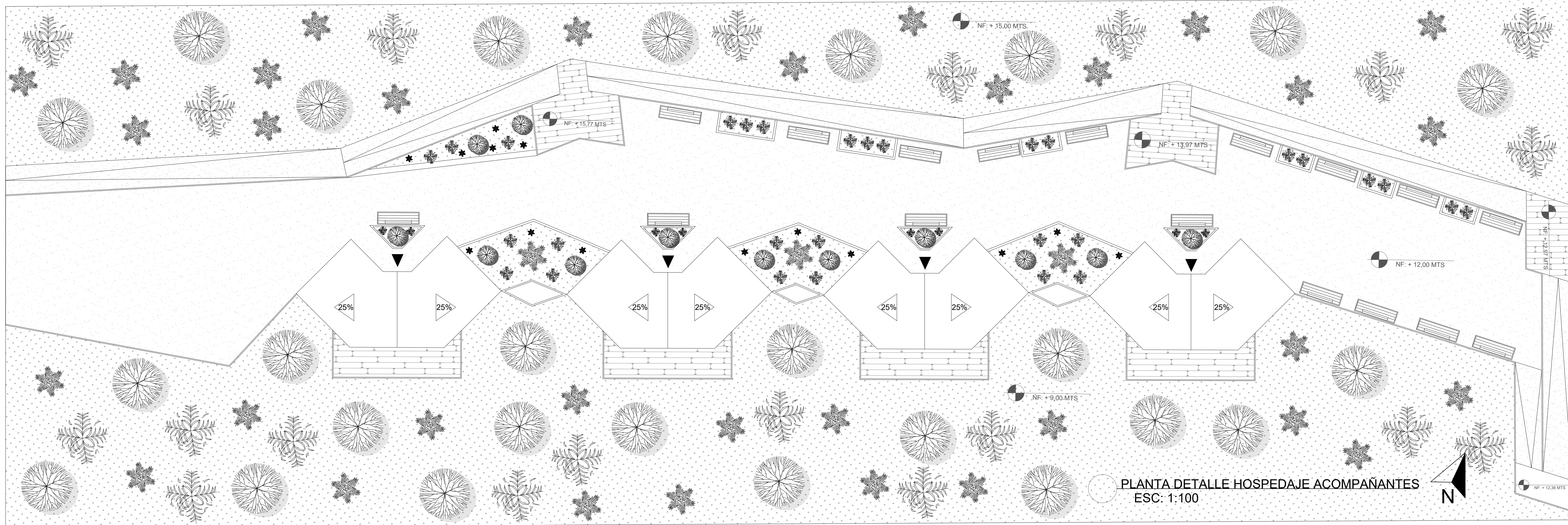
ELABORACIÓN
ALEJANDRO CANO G

PLANO No.

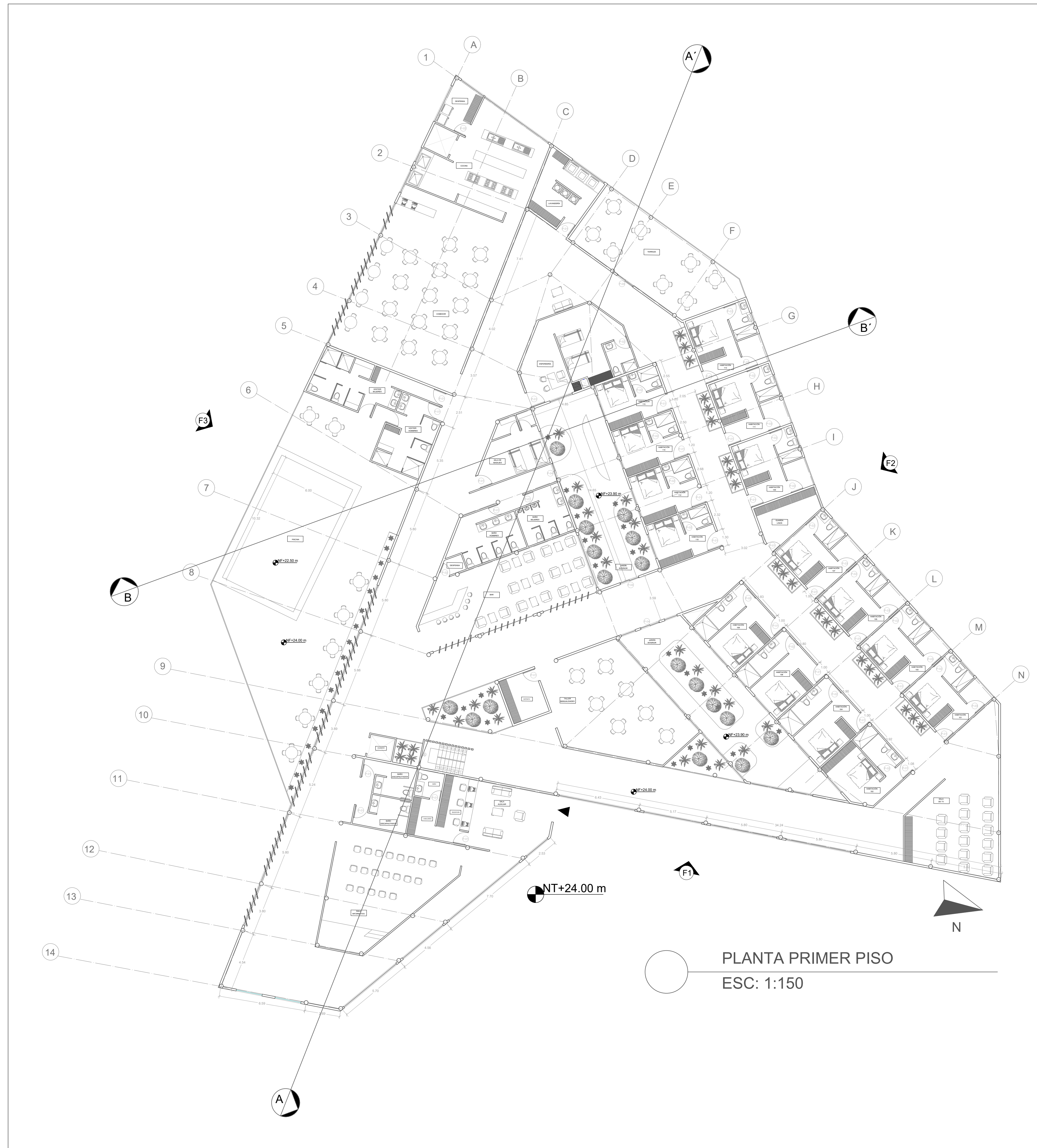
DE

A-003

A-025



PLANTA DETALLE HOSPEDAJE ACOMPAÑANTES
ESC: 1:100




PLANTA PRIMER PISO
ESC: 1:150

CUADRO DE ÁREAS		
ZONA	ESPACIO	ÁREA M2
ZONA SOCIAL	SALA AUXILIAR	29.07
	SALA INFORMATIVA	69.14
	TALLER MANUALIDADES	71.44
	SALA DE TV	45.02
	TERRAZA	34.49
	COMEDOR	131.10
	ENFERMERÍA	44.89
	SALA DE MASAJES	19.73
	BAR	63.15
	TOTAL	508.03
ZONA SERVICIOS	RECEPCIÓN	12.67
	BAÑOS	110.37
	DEPÓSITO	9.73
	DESPENSA	15.04
	GUARDA LINOS	13.02
	LAVANDERÍA	21.07
	COCINA	59.39
	VESTIERS	5.8
TOTAL	247.09	
JARDINES	TOTAL	236.23
ZONA PRIVADA	HABITACIONES	337.37
TOTAL		337.37
CIRCULACIÓN	TOTAL	807.59
	TOTAL	2136.31

A-025

A-004



UNIVERSIDAD
La Gran Colombia

FACULTAD DE ARQUITECTURA

PROYECTO
CENTRO ECOTURÍSTICO COMO
ESPACIO PARA LA EXPERIENCIA
SENSITIVA DEL ADULTO MAYOR
BOGOTÁ 2021

CONVENCIONES

NIVEL FINO NF+0.00 m

NIVEL DE TIERRA NT+0.00 m

NIVEL FINO EN PLANTA NF+0.00 m

NIVEL DE TIERRA EN PLANTA NT+0.00 m

INDICADOR DE FACHADA F-X

INDICADOR DE PUERTA P-X


INDICADOR DE VENTANA V-X

ACCESO A-X

PENDIENTE CUBIERTA P-M

ESQUEMA BÁSICO

LOCALIZACIÓN



MODIFICACIONES FECHA

DOCENTE TITULAR:

V'B' Arq. FABIAN ENRIQUE BAEZ
ÁLVAREZ

ESTUDIANTES:
ALEJANDRO CANO GOMEZ
CÓDIGO 1072712699

TUTOR REPRESENTACIÓN

V'B'

TUTOR ESTRUCTURAL

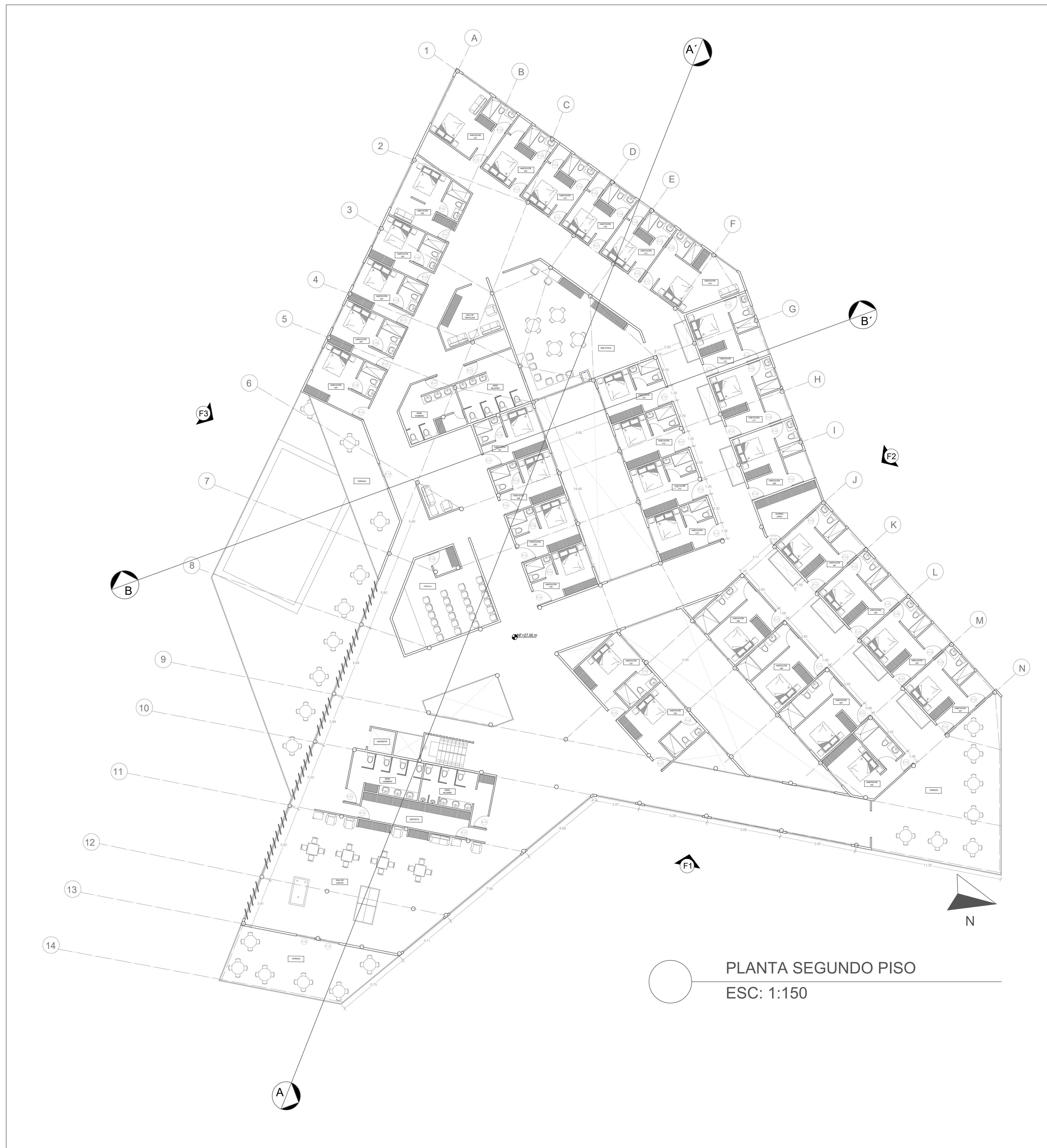
V'B'

PLANOS DE REFERENCIA

V. P. APROBACIÓN	V. P. PROPIETARIO
V. P. RESPONSABLE	V. P. AL CONSTRUCTOR
ASISTENTE DE DISEÑO	ASISTENTE


CONTIENE
PLANTA PRIMER PISO HOTEL

ESCALA INDICADA	FECHA DICIEMBRE 3 DE 2021
ARCHIVO	FECHA COPIA DICIEMBRE 3 DE 2021
DIBUJO ALEJANDRO CANO G	ELABORACIÓN ALEJANDRO CANO G
PLANO No. A-004	DE A-025



CUADRO DE ÁREAS		
ZONA	ESPACIO	ÁREA M2
ZONA SOCIAL	TERRAZA	169.37
	SALÓN DE JUEGOS	142.71
	CAPILLA	43.33
	SALA AUXILIAR	30.15
	BIBLIOTECA	72.43
	SALA TERTULIAS	16.44
TOTAL		474.43
ZONA SERVICIOS	GUARDA LINOS	13.02
	DEPÓSITO	17.87
	BAÑOS	74.87
TOTAL		105.76
VACÍOS	TOTAL	236.23
ZONA PRIVADA	HABITACIONES	679.73
	TOTAL	679.73
CIRCULACIÓN	TOTAL	695.58
TOTAL		2191.73

G20-V
900-V



UNIVERSIDAD
La Gran Colombia

FACULTAD DE ARQUITECTURA


PROYECTO
CENTRO ECOTURÍSTICO COMO ESPACIO PARA LA EXPERIENCIA SENSITIVA DEL ADULTO MAYOR
BOGOTÁ 2021

CONVENCIONES

NIVEL FINO	NF+0.00 m
NIVEL DE TIERRA	NT+0.00 m
NIVEL FINO EN PLANTA	NFP+0.00 m
NIVEL DE TIERRA EN PLANTA	NTP+0.00 m
INDICADOR DE FACHADA	
INDICADOR DE PUERTA	
INDICADOR DE VENTANA	
ACCESO	
PENDIENTE CUBIERTA	

ESQUEMA BÁSICO

LOCALIZACIÓN



MODIFICACIONES	FECHA

DOCENTE TITULAR:

V'B' Arq. FABIAN ENRIQUE BAEZ ALVAREZ

ESTUDIANTES:

ALEJANDRO CANO GOMEZ
CÓDIGO 1012712899

TUTOR REPRESENTACIÓN

V'B'

TUTOR ESTRUCTURAL

V'B'

PLANOS DE REFERENCIA

V. P. APROBACIÓN	V. P. PROYECTADO
V. P. RESPONSABLE	V. P. AYUDANTE
ANOTADOR DE DISEÑO	ANOTADOR

CONTIENE
PLANTA SEGUNDO PISO HOTEL

ESCALA INDICADA	FECHA DICIEMBRE 3 DE 2021
ARCHIVO	FECHA COPIA DICIEMBRE 3 DE 2021
DIBUJO ALEJANDRO CANO G	ELABORACIÓN ALEJANDRO CANO G

PLANO No. A-005 DE A-025



UNIVERSIDAD
La Gran Colombia

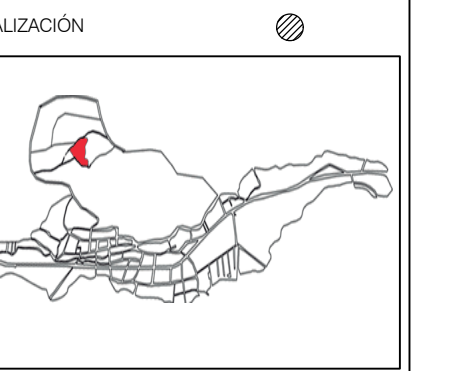
FACULTAD DE ARQUITECTURA

PROYECTO
CENTRO ECOTURÍSTICO COMO
ESPACIO PARA LA EXPERIENCIA
SENSITIVA DEL ADULTO MAYOR
BOGOTÁ 2021

CONVENCIONES

NIVEL FINO	NF+0.00 m
NIVEL DE TIERRA	NT+0.00 m
NIVEL FINO EN PLANTA	NFP+0.00 m
NIVEL DE TIERRA EN PLANTA	NTP+0.00 m
INDICADOR DE FACHADA	F-X
INDICADOR DE PUERTA	P-X
INDICADOR DE VENTANA	V-X
ACCESO	A-X
PENDIENTE CUBIERTA	P%

ESQUEMA BASICO



MODIFICACIONES FECHA

DOCENTE TITULAR:

V'B' Arq. FABIAN ENRIQUE BAEZ
ÁLVAREZ

ESTUDIANTES:
ALEJANDRO CANO GOMEZ
CÓDIGO 1072712699

TUTOR REPRESENTACIÓN

V'B'

TUTOR ESTRUCTURAL

V'B'

PLANOS DE REFERENCIA

V. O. APROBACIÓN V. O. PROPIETARIO

V. O. RESPONSABLE V. O. CONSTRUCTOR

ASISTENTE DE DISEÑO ASISTENTE

CONTIENE
INSTALACIONES HIDRÁULICAS PRIMER PISO

ESCALA INDICADA FECHA
DICIEMBRE 3 DE 2021

ARCHIVO FECHA COPIA
DICIEMBRE 3 DE 2021

DIBUJO ELABORACIÓN
ALEJANDRO CANO G. ALEJANDRO CANO G.

PLANO No. DE
A-006 A-025



○ INST HIDRÁULICAS PRIMER PISO
ESC: 1:150



○ INST HIDRÁULICA SEGUNDO PISO
 ESC: 1:150



UNIVERSIDAD
 La Gran Colombia

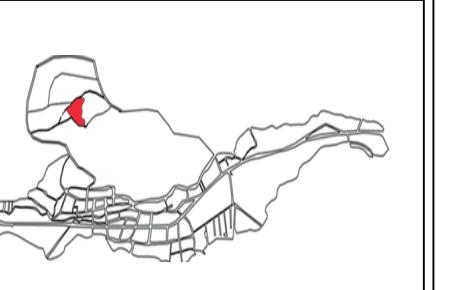
FACULTAD DE ARQUITECTURA

PROYECTO
 CENTRO ECOTURÍSTICO COMO
 ESPACIO PARA LA EXPERIENCIA
 SENSITIVA DEL ADULTO MAYOR
 BOGOTÁ 2021

CONVENIONES

NIVEL FINO	NF+0.00 m
NIVEL DE TIERRA	NT+0.00 m
NIVEL FINO EN PLANTA	NFP+0.00 m
NIVEL DE TIERRA EN PLANTA	NTP+0.00 m
INDICADOR DE FACHADA	(F)
INDICADOR DE PUERTA	(P)
INDICADOR DE VENTANA	(V-X)
ACCESO	(A)
PENDIENTE CUBIERTA	(P%)

ESQUEMA BASICO
 LOCALIZACIÓN



MODIFICACIONES	FECHA

DOCENTE TITULAR:

V'B' Arq. FABIAN ENRIQUE BAEZ
 ALVAREZ

ESTUDIANTES:
 ALEJANDRO CANO GOMEZ
 CÓDIGO 1072712699

TUTOR REPRESENTACIÓN
 V'B'

TUTOR ESTRUCTURAL
 V'B'

PLANOS DE REFERENCIA

V. D. APROBACION	V. D. PROYECTADO
V. D. AL REPRESENTAR	V. D. AL CONSTRUIR
ASESOR DE DISEÑO	ASESOR

CONTIENE:
 INSTALACIONES HIDRÁULICAS SEGUNDO PISO

ESCALA INDICADA: FECHA DICIEMBRE 3 DE 2021

ARCHIVO: FECHA COPIA DICIEMBRE 3 DE 2021

DIBUJO: ALEJANDRO CANO G. ELABORACIÓN: ALEJANDRO CANO G.
 PLANO No. DE



UNIVERSIDAD La Gran Colombia

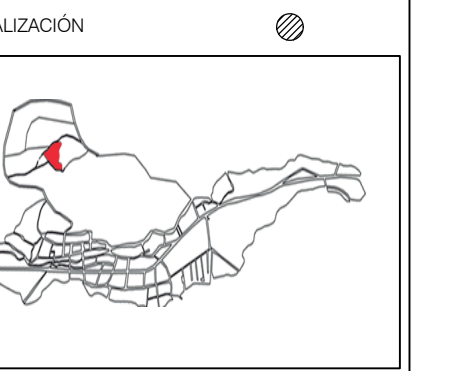
FACULTAD DE ARQUITECTURA

PROYECTO
CENTRO ECOTURÍSTICO COMO ESPACIO PARA LA EXPERIENCIA SENSITIVA DEL ADULTO MAYOR
BOGOTÁ 2021

CONVENCIONES

- NIVEL FINO $NF \pm 0.00 m$
- NIVEL DE TIERRA $NT \pm 0.00 m$
- NIVEL FINO EN PLANTA $NFP \pm 0.00 m$
- NIVEL DE TIERRA EN PLANTA $NTP \pm 0.00 m$
- INDICADOR DE FACHADA F
- INDICADOR DE PUERTA P
- INDICADOR DE VENTANA V-X
- ACCESO A
- PENDIENTE CUBIERTA P

ESQUEMA BASICO



MODIFICACIONES FECHA

DOCENTE TITULAR:

V'B' Arq. FABIÁN ENRIQUE BAEZ ALVAREZ

ESTUDIANTES:
ALEJANDRO CANO GOMEZ
CÓDIGO 1072712699

TUTOR REPRESENTACIÓN

V'B'

TUTOR ESTRUCTURAL

V'B'

PLANOS DE REFERENCIA

V. O. APROBACIÓN

V'B' Arq. RESPONSABLE

ASESOR DE DISEÑO

CONTIENE
PLANTA DE ESTRUCTURA HOTEL
SO ESTRUCTURA HOTEL

ESCALA INDICADA

ARCHIVO

DIBUJO ALEJANDRO CANO G

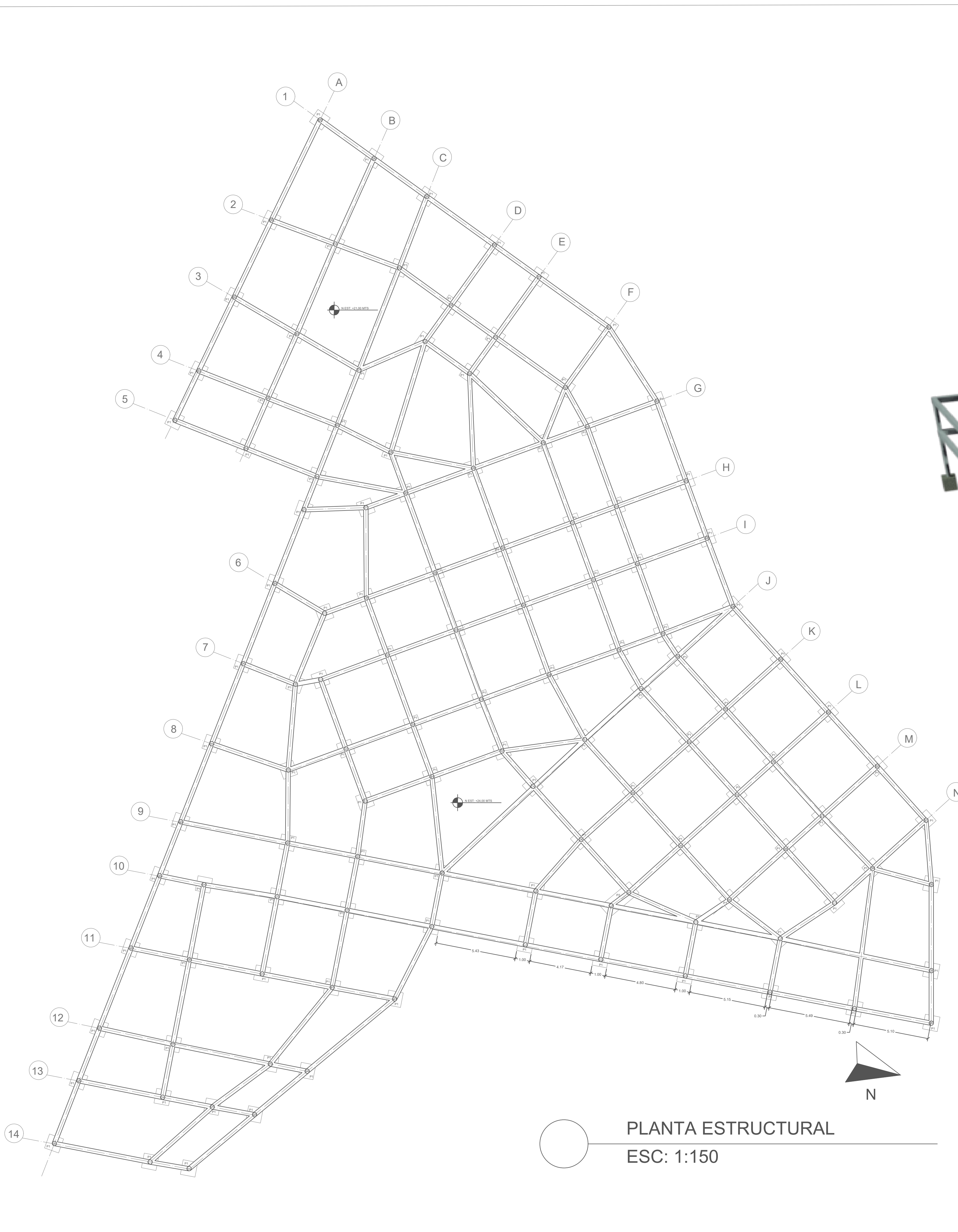
PLANO No.

FECHA DICIEMBRE 3 DE 2021

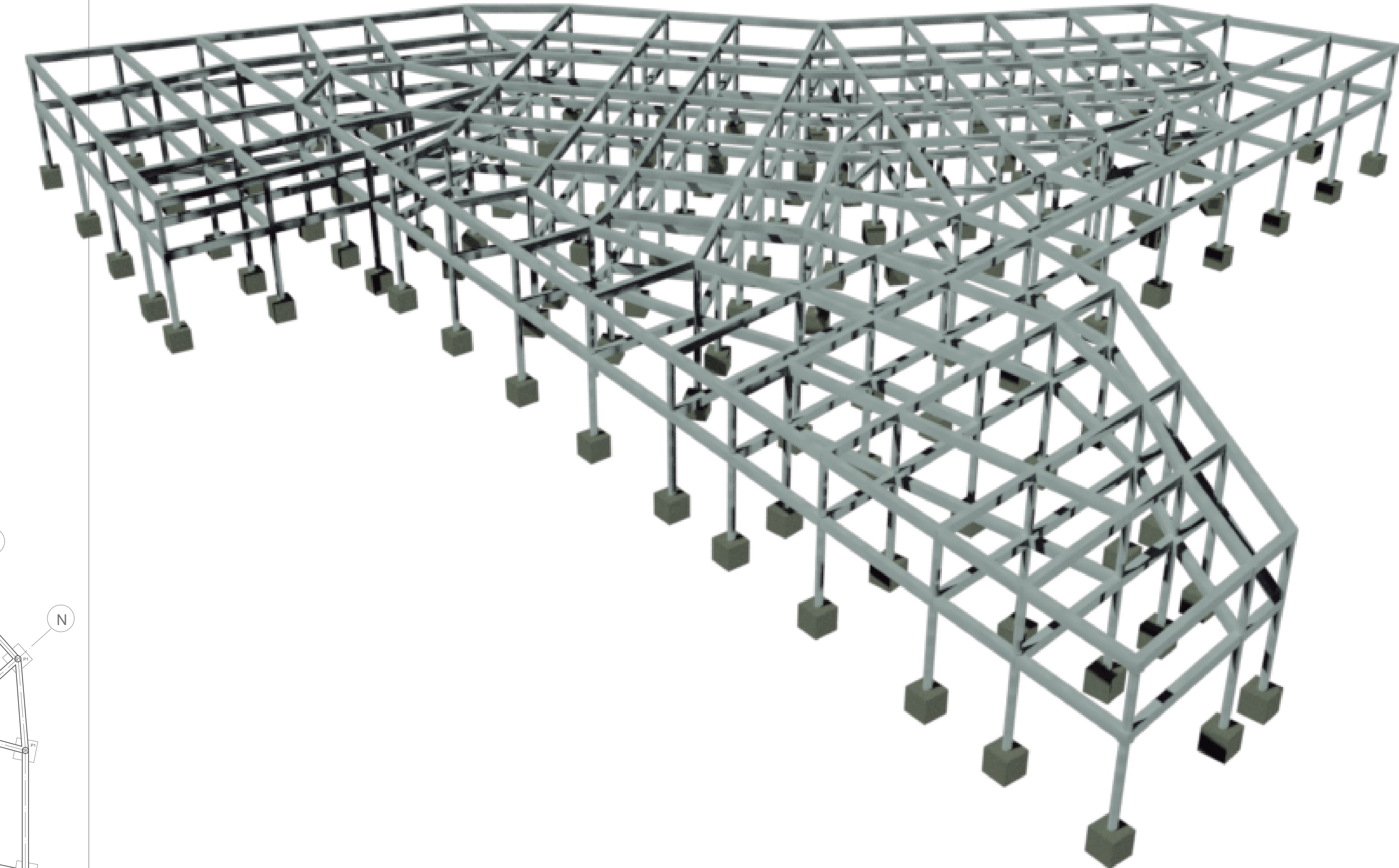
FECHA COPIA DICIEMBRE 3 DE 2021

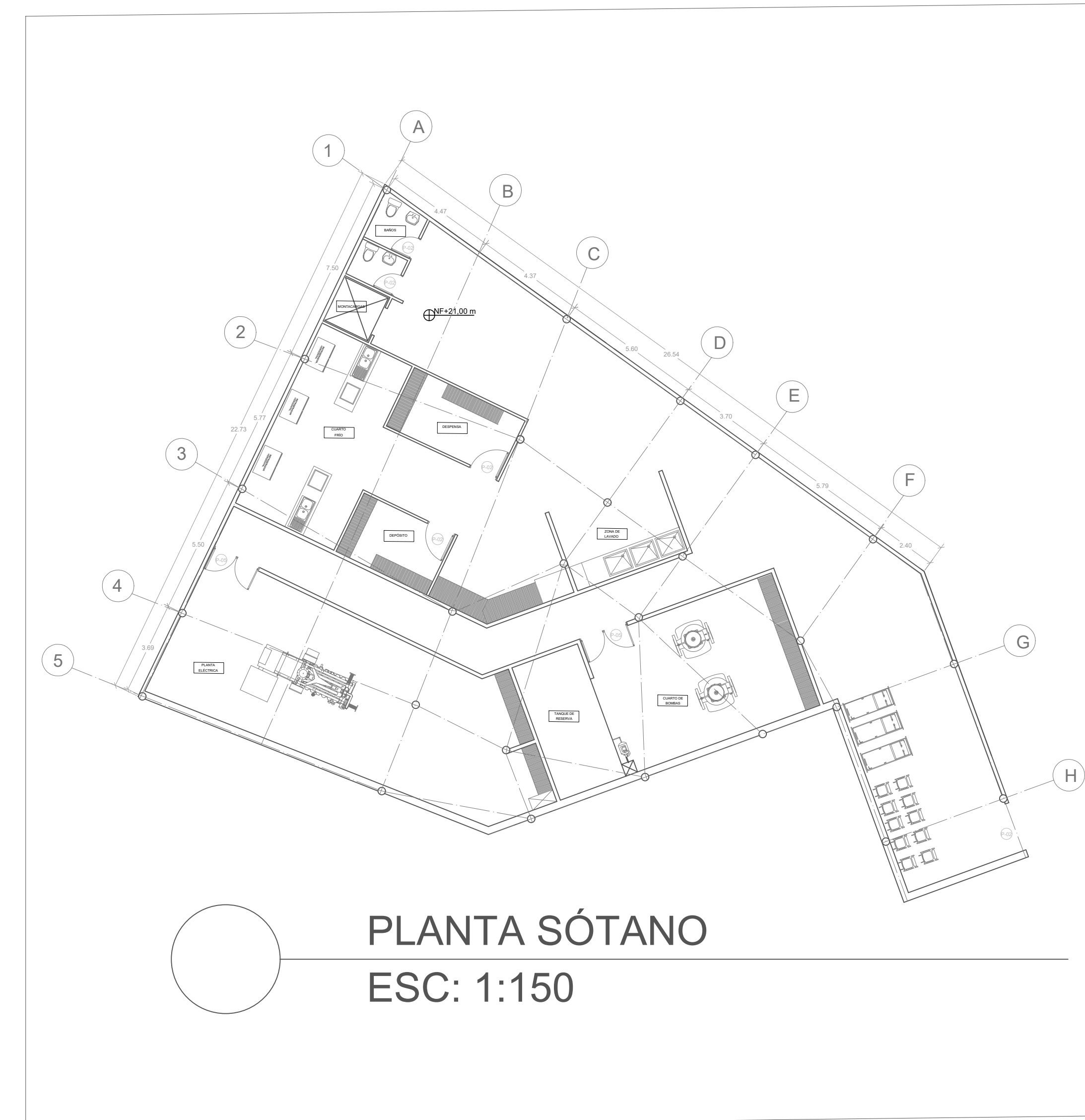
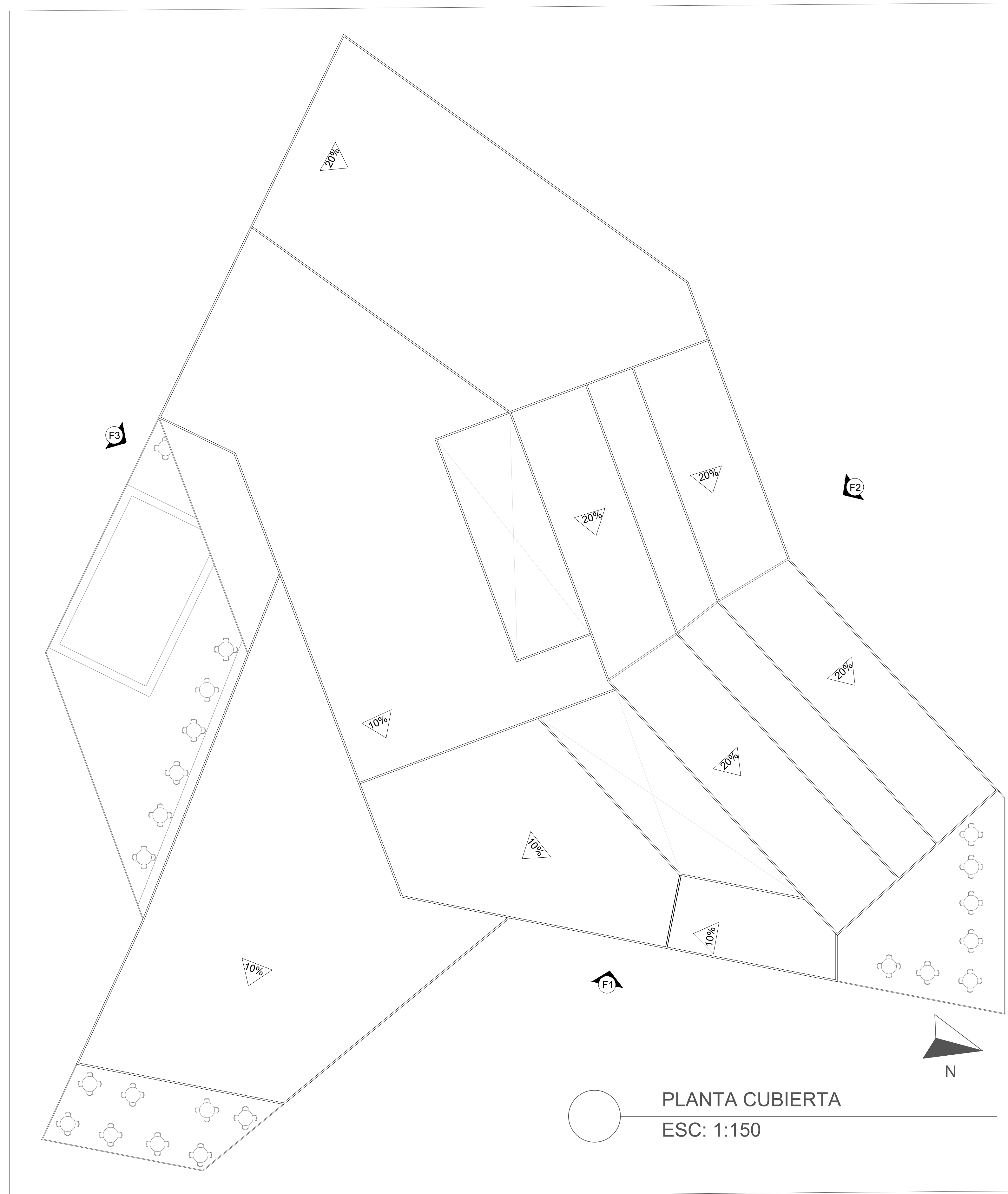
ELABORACIÓN ALEJANDRO CANO G








DE



PLANTA ESTRUCTURAL
ESC: 1:150





G20-V	800-V
 UNIVERSIDAD La Gran Colombia	
FACULTAD DE ARQUITECTURA	
PROYECTO CENTRO ECOTURÍSTICO COMO ESPACIO PARA LA EXPERIENCIA SENSITIVA DEL ADULTO MAYOR BOGOTÁ 2021	
CONVENCIONES NIVEL FINO $NF=0.00\text{ m}$ NIVEL DE TIERRA $NT=0.00\text{ m}$ NIVEL FINO EN PLANTA $NFP=0.00\text{ m}$ NIVEL DE TIERRA EN PLANTA $NTP=0.00\text{ m}$ INDICADOR DE FACHADA  INDICADOR DE PUERTA  INDICADOR DE VENTANA  ACCESO  PENDIENTE CUBIERTA 	
ESQUEMA BÁSICO LOCALIZACIÓN 	
MODIFICACIONES	FECHA
DOCENTE TITULAR: V'B' Arq. FABIAN ENRIQUE BAEZ ALVAREZ	
ESTUDIANTES: ALEJANDRO CANO GOMEZ CÓDIGO 1012712899	
TUTOR REPRESENTACIÓN V'B'	
TUTOR ESTRUCTURAL V'B'	
PLANOS DE REFERENCIA	
V' P. APROBACIÓN	V' P. PROYECTADO
V' P. ASU. RESPONSABLE	V' P. ASU. CONTRIBUIDOR
ANOTAR DE DISEÑO	ANOTAR
CONTIENE PLANTA DE CUBIERTAS HOTEL PLANTA DE SÓTANO	
ESCALA INDICADA	FECHA DICIEMBRE 3 DE 2021
ARCHIVO	FECHA COPIA DICIEMBRE 3 DE 2021
DIBUJO ALEJANDRO CANO G	ELABORACIÓN ALEJANDRO CANO G
A-008	A-025

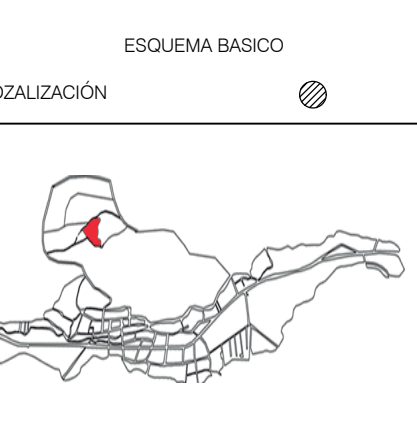


FACULTAD DE ARQUITECTURA

PROYECTO
CENTRO ECOTURÍSTICO COMO
ESPACIO PARA LA EXPERIENCIA
SENSITIVA DEL ADULTO MAYOR
BOGOTÁ 2021

CONVENCIONES

NIVEL FINO	NF+0.00 m
NIVEL DE TIERRA	NT+0.00 m
NIVEL FINO EN PLANTA	NF+0.00 m
NIVEL DE TIERRA EN PLANTA	NT+0.00 m
INDICADOR DE FACHADA	(Symbol)
INDICADOR DE PUERTA	(Symbol)
INDICADOR DE VENTANA	(Symbol)
ACCESO	(Symbol)
PENDIENTE CUBIERTA	(Symbol)



MODIFICACIONES	FECHA

DOCENTE TITULAR:

V'B' Arq. FABIAN ENRIQUE BAEZ ALVAREZ

ESTUDIANTES:
ALEJANDRO CANO GOMEZ
CÓDIGO 1012712899

TUTOR REPRESENTACIÓN

V'B'

TUTOR ESTRUCTURAL

V'B'

PLANOS DE REFERENCIA

V. P. APROBACIÓN

V. P. RESPONSABLE

ASESOR DE DISEÑO

CONTIENE
PLANTA PRIMER PISO HOTEL

ESCALA INDICADA

ARCHIVO

DIBUJO ALEJANDRO CANO G

PLANO No. A-004

FECHA DICIEMBRE 3 DE 2021

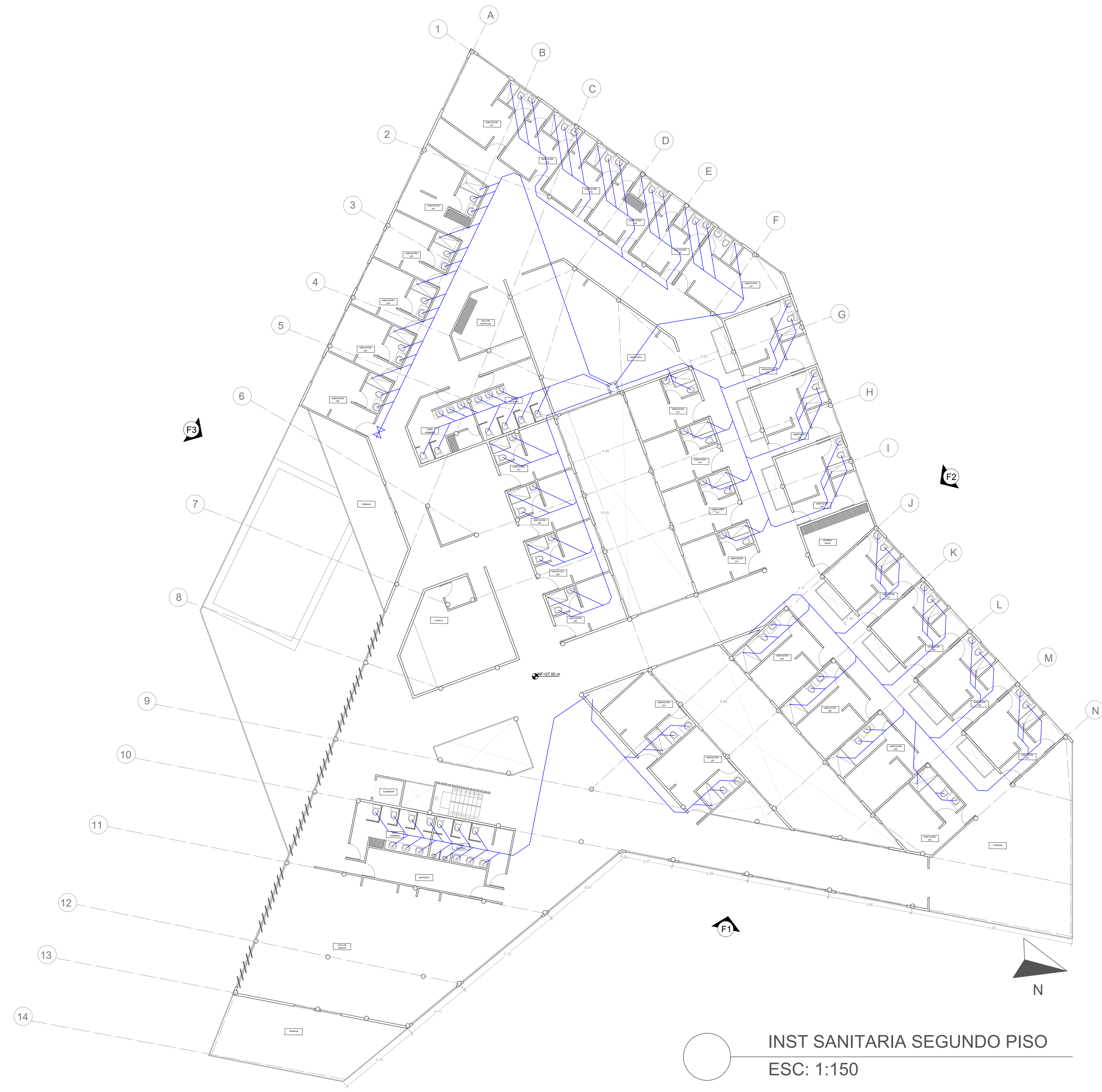
FECHA COPIA DICIEMBRE 3 DE 2021

ELABORACIÓN ALEJANDRO CANO G



DE A-025



○ INST SANITARIA PRIMER PISO
ESC: 1:150



○ INST SANITARIA SEGUNDO PISO
 ESC: 1:150

A-004	A-025
 UNIVERSIDAD La Gran Colombia	
FACULTAD DE ARQUITECTURA	
PROYECTO CENTRO ECOTURISTICO COMO ESPACIO PARA LA EXPERIENCIA SENSITIVA DEL ADULTO MAYOR BOGOTA 2021	
CONVENCIONES NIVEL FINO NF+3.00 m NIVEL DE TIERRA NT+0.00 m NIVEL FINO EN PLANTA NF+0.00 m NIVEL DE TIERRA EN PLANTA NT+0.00 m INDICADOR DE FACHADA F2 INDICADOR DE PUERTA P-X INDICADOR DE VENTANA V-X ACCESO A PENDIENTE CUBIERTA P%	
ESQUEMA BASICO	
LOCALIZACIÓN 	
MODIFICACIONES	FECHA
DOCENTE TITULAR: V'B' Arq: FABIÁN ENRIQUE BAEZ ALVAREZ	
ESTUDIANTES: ALEJANDRO CANO GOMEZ CÓDIGO: 107212699	
TUTOR REPRESENTACIÓN V'B'	
TUTOR ESTRUCTURAL V'B'	
PLANOS DE REFERENCIA	
V' O APROBACIÓN	V' O PROYECTADO
V' O RESPONSABLE	V' O CONSTRUCTOR
ASESORO DISEÑO	ASESOR
CONTIENE PLANTA PRIMER PISO HOTEL	
ESCALA INDICADA	FECHA DICIEMBRE 3 DE 2021
ARCHIVO	FECHA COPIA DICIEMBRE 3 DE 2021
DIBUJO ALEJANDRO CANO G	ELABORACIÓN ALEJANDRO CANO G
PLANO No.	DE
A-004	A-025



FACULTAD DE ARQUITECTURA

PROYECTO
CENTRO ECOTURÍSTICO COMO ESPACIO PARA LA EXPERIENCIA SENSITIVA DEL ADULTO MAYOR
BOGOTÁ 2021

CONVENCIONES

NIVEL FINO	NF+3.00 m
NIVEL DE TIERRA	NF+0.00 m
NIVEL FINO EN PLANTA	NF+0.00 m
NIVEL DE TIERRA EN PLANTA	NF+0.00 m
INDICADOR DE FACHADA	(Círculo con punto)
INDICADOR DE PUERTA	(Círculo con X)
INDICADOR DE VENTANA	(V.X)
ACCESO	(Triángulo)
PENDIENTE CUBIERTA	(Triángulo con línea)

ESQUEMA BASICO
LOCALIZACIÓN



MODIFICACIONES	FECHA

DOCENTE TITULAR:

V'B' Arq. FABIAN ENRIQUE BAEZ ALVAREZ

ESTUDIANTES:
ALEJANDRO CANO GOMEZ
CODIGO 1072712699

TUTOR REPRESENTACIÓN

V'B'

TUTOR ESTRUCTURAL

V'B'

PLANOS DE REFERENCIA

V. P. APROBACION

V. P. PROPIETARIO

V. P. RESPONSABLE

V. P. AL CONSTRUCTOR

ASISOR DE DISEÑO

ASISOR

CONTIENE FACHADAS HOTEL

ESCALA INDICADA

FECHA DICIEMBRE 3 DE 2021

ARCHIVO

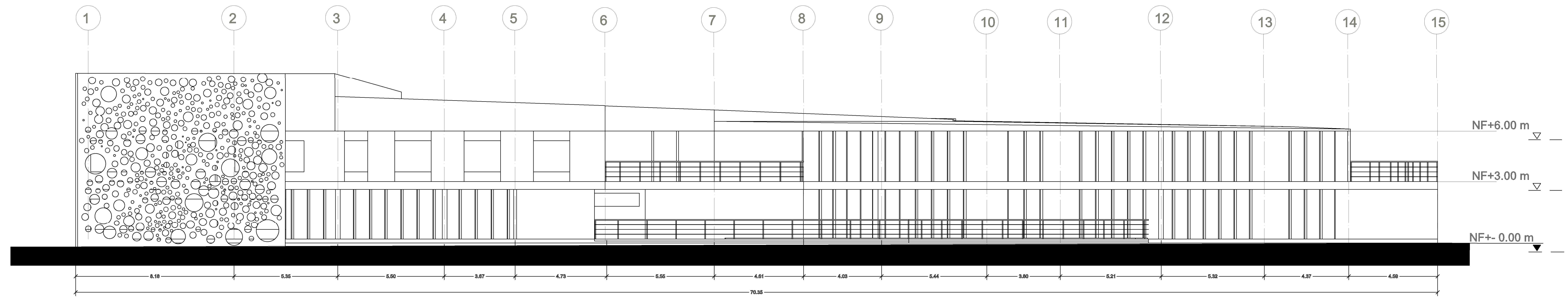
FECHA COPIA DICIEMBRE 3 DE 2021

DIBUJO ALEJANDRO CANO G

ELABORACION ALEJANDRO CANO G

PLANO No. A-010

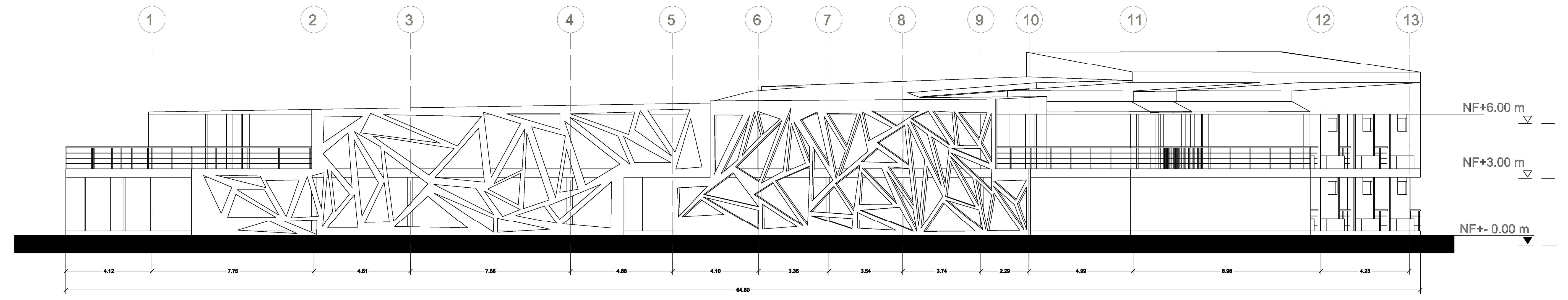
DE A-025



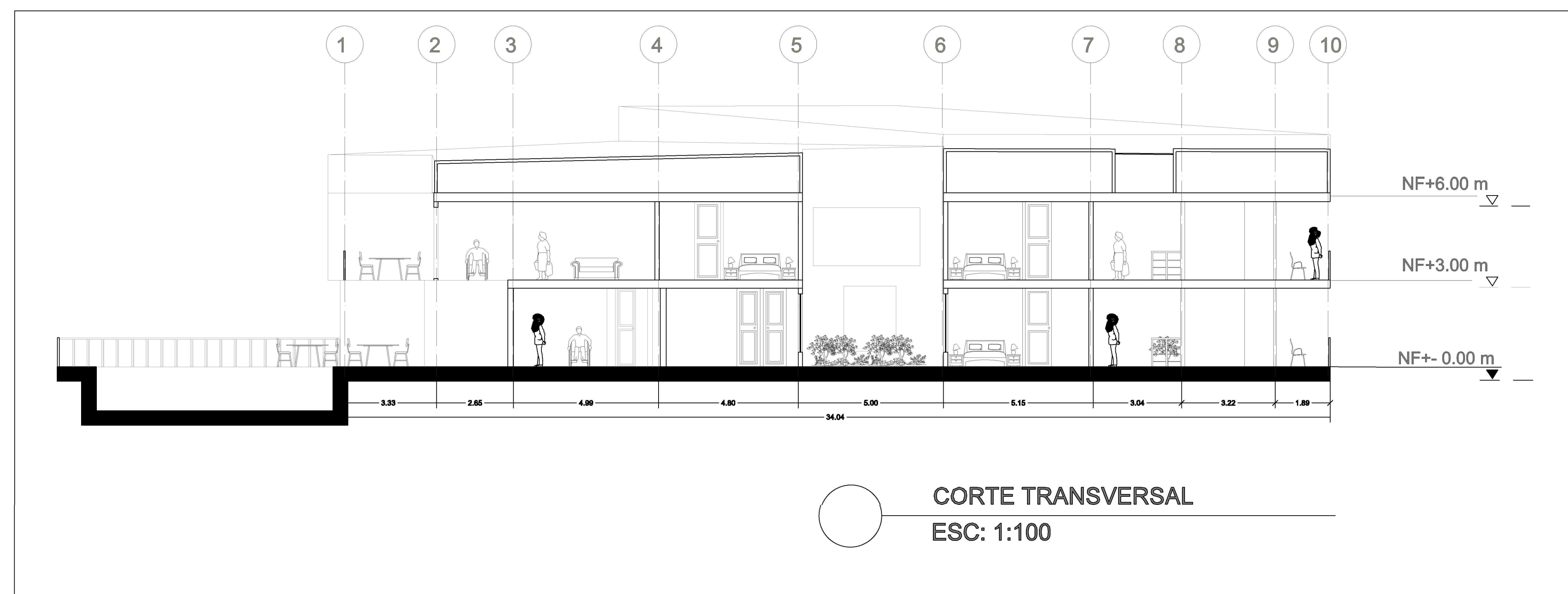
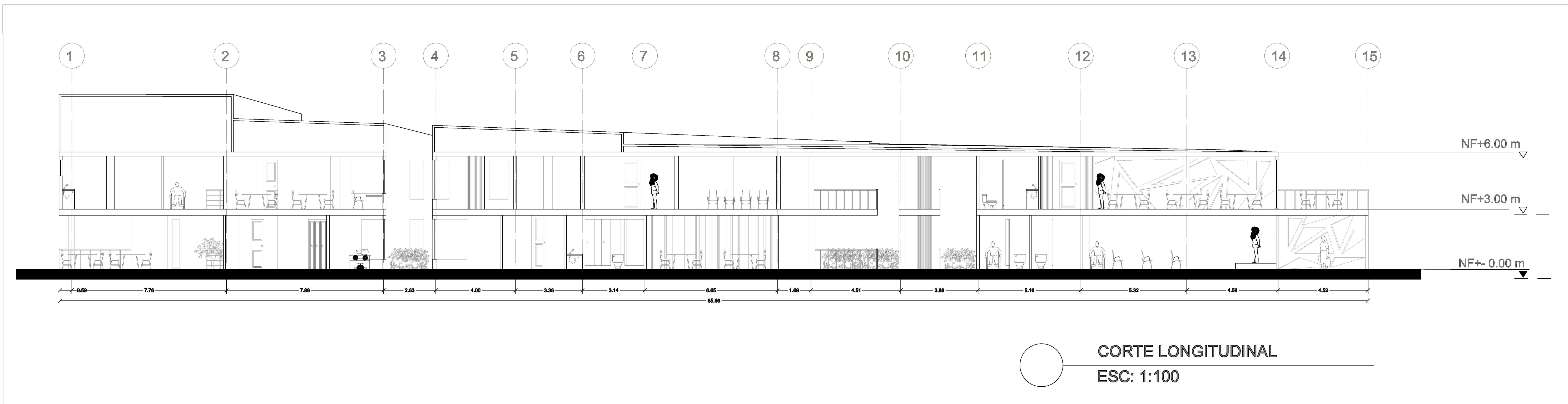
FACHADA SUR
ESC: 1:100




FACHADA ESTE
ESC: 1:100



FACHADA NORTE
ESC: 1:100



A1 PRIMER PLANTA
ESC. 1 : 25

A-025	A-011
 UNIVERSIDAD La Gran Colombia	
FACULTAD DE ARQUITECTURA	
PROYECTO CENTRO ECOTURÍSTICO COMO ESPACIO PARA LA EXPERIENCIA SENSITIVA DEL ADULTO MAYOR BOGOTÁ 2021	
CONVENCIONES <small> NIVEL FINO: NF+3.00 m NIVEL DE TIERRA: NT+0.00 m NIVEL FINO EN PLANTA: NF+0.00 m NIVEL DE TIERRA EN PLANTA: NT+0.00 m INDICADOR DE FACHADA: F-3 INDICADOR DE PUERTA: P-3 INDICADOR DE VENTANA: V-X ACCESO: A-3 PENDIENTE CUBIERTA: P-3 </small>	
<small>ESQUEMA BASICO</small> <small>LOCALIZACIÓN</small>	
	
MODIFICACIONES	FECHA
DOCENTE TITULAR: <small>V'B' Arq. FABIAN ENRIQUE BAEZ ALVAREZ</small>	
ESTUDIANTES: <small>ALEJANDRO CANO GOMEZ CODIGO 1072712699</small>	
TUTOR REPRESENTACIÓN	
<small>V'B'</small> TUTOR ESTRUCTURAL	
<small>V'B'</small> PLANOS DE REFERENCIA	
<small>V. P. APROBACIÓN</small>	<small>V. P. PROPIETARIO</small>
<small>V.P. AL RESPONSABLE</small>	<small>V.P. AL CONSTRUCTOR</small>
<small>ASESOR DE DISEÑO</small>	<small>ASESOR</small>
CONTIENE: CORTES HOTEL	
<small>ESCALA INDICADA</small>	<small>FECHA</small> DICIEMBRE 3 DE 2021
<small>ARCHIVO</small>	<small>FECHA COPIA</small> DICIEMBRE 3 DE 2021
<small>DIBUJO</small> ALEJANDRO CANO G.	<small>ELABORACIÓN</small> ALEJANDRO CANO G.
<small>PLANO No.</small> A-011	<small>DE</small> A-025



FACULTAD DE ARQUITECTURA

PROYECTO
CENTRO ECOTURÍSTICO COMO ESPACIO PARA LA EXPERIENCIA SENSITIVA DEL ADULTO MAYOR
BOGOTÁ 2021

- CONVENIONES
- NIVEL FINO $NF=+3.00\text{ m}$
 - NIVEL DE TIERRA $NT=+0.00\text{ m}$
 - NIVEL FINO EN PLANTA $NFP=+0.00\text{ m}$
 - NIVEL DE TIERRA EN PLANTA $NTP=+0.00\text{ m}$
 - INDICADOR DE FACHADA F
 - INDICADOR DE PUERTA P
 - INDICADOR DE VENTANA V-X
 - ACCESO A
 - PENDIENTE CUBIERTA P

ESQUEMA BASICO
LOCALIZACIÓN



MODIFICACIONES FECHA

DOCENTE TITULAR:

V'B' AYL. FABIAN ENRIQUE BAEZ ALVAREZ

ESTUDIANTES:
ALEJANDRO CANO GOMEZ
CODIGO 1072712699

TUTOR REPRESENTACIÓN

V'B'

TUTOR ESTRUCTURAL

V'B'

PLANOS DE REFERENCIA

V. B. APROBACION V. B. PROYETADO

V'B' AYL. RESPONSABLE V'B' AYL. CONSTRUCTORA

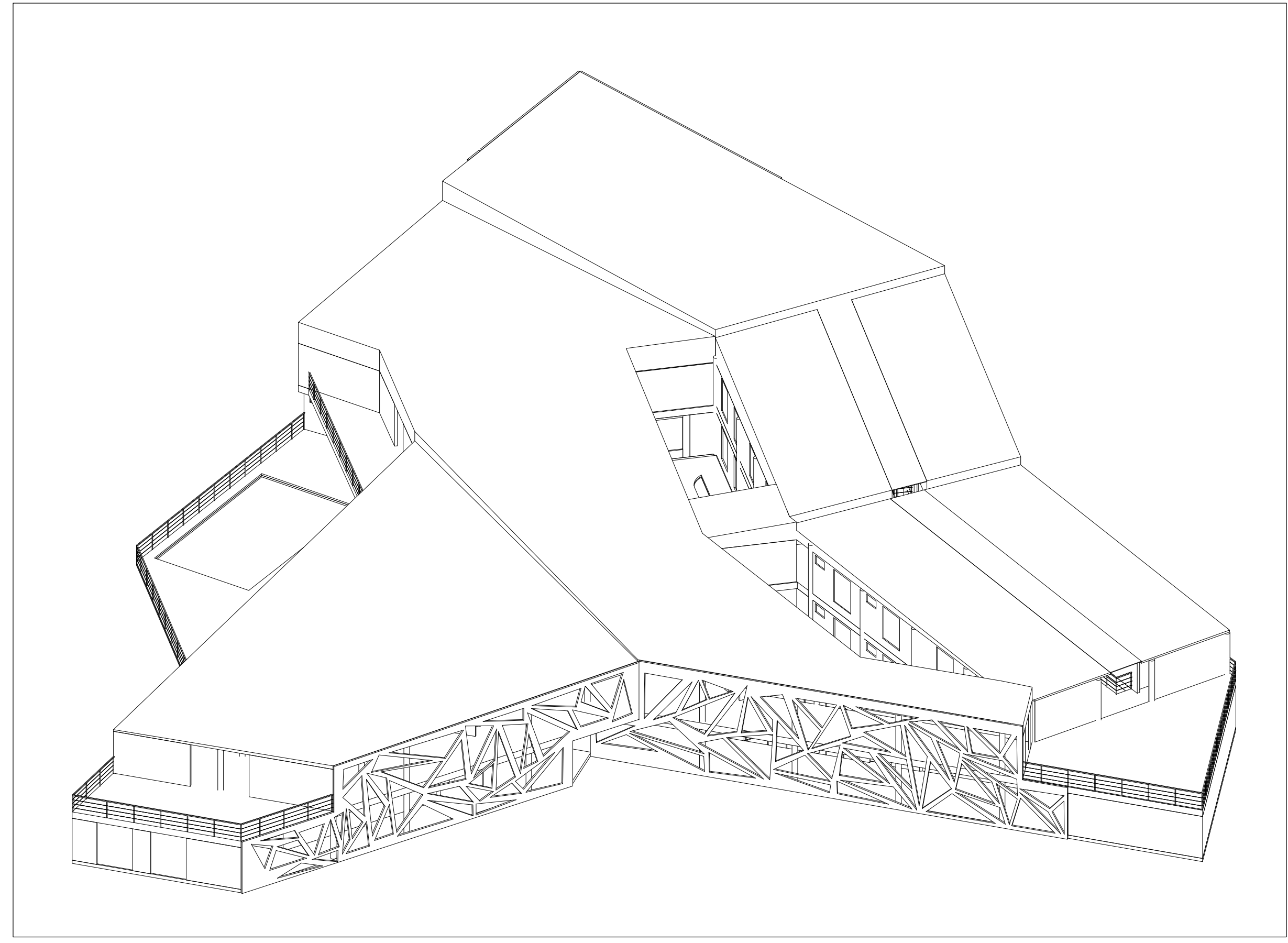
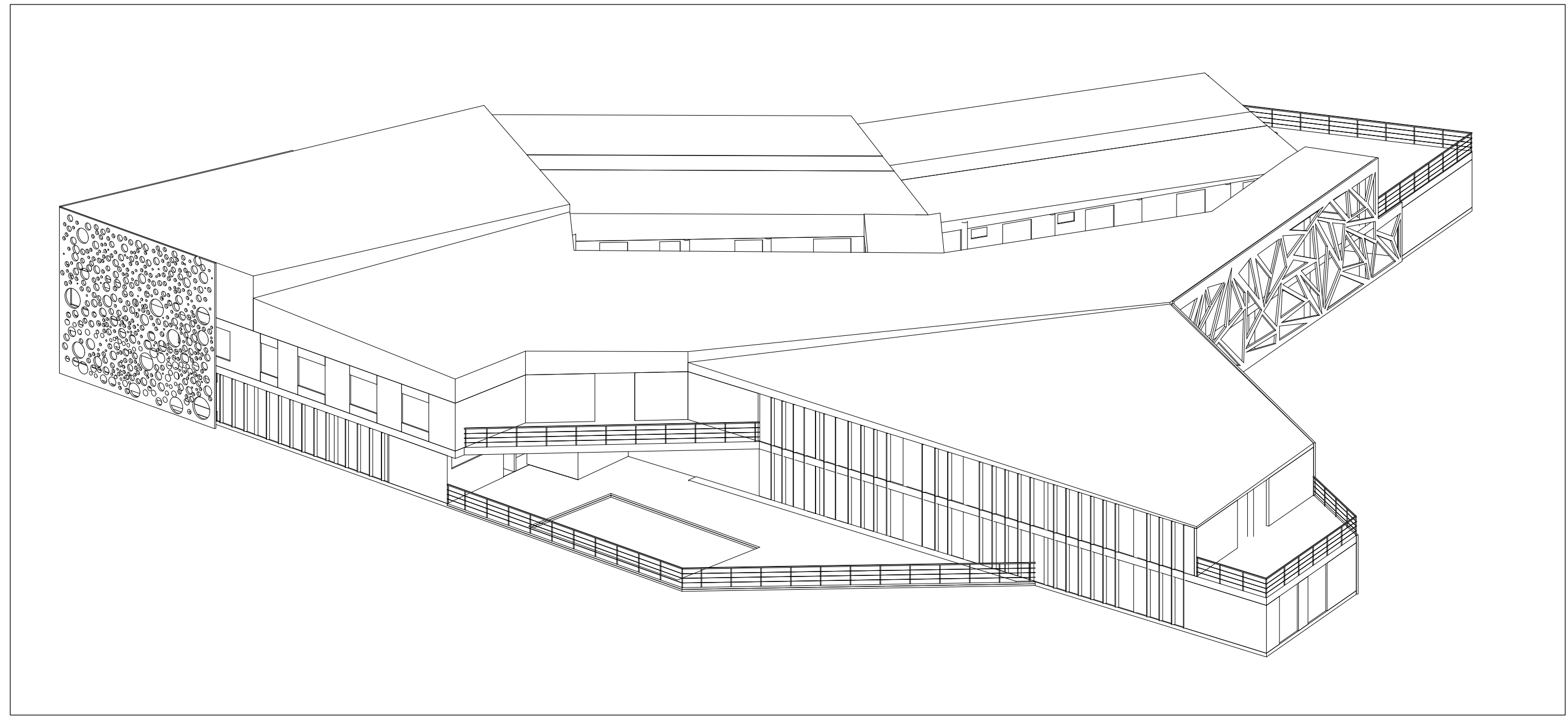
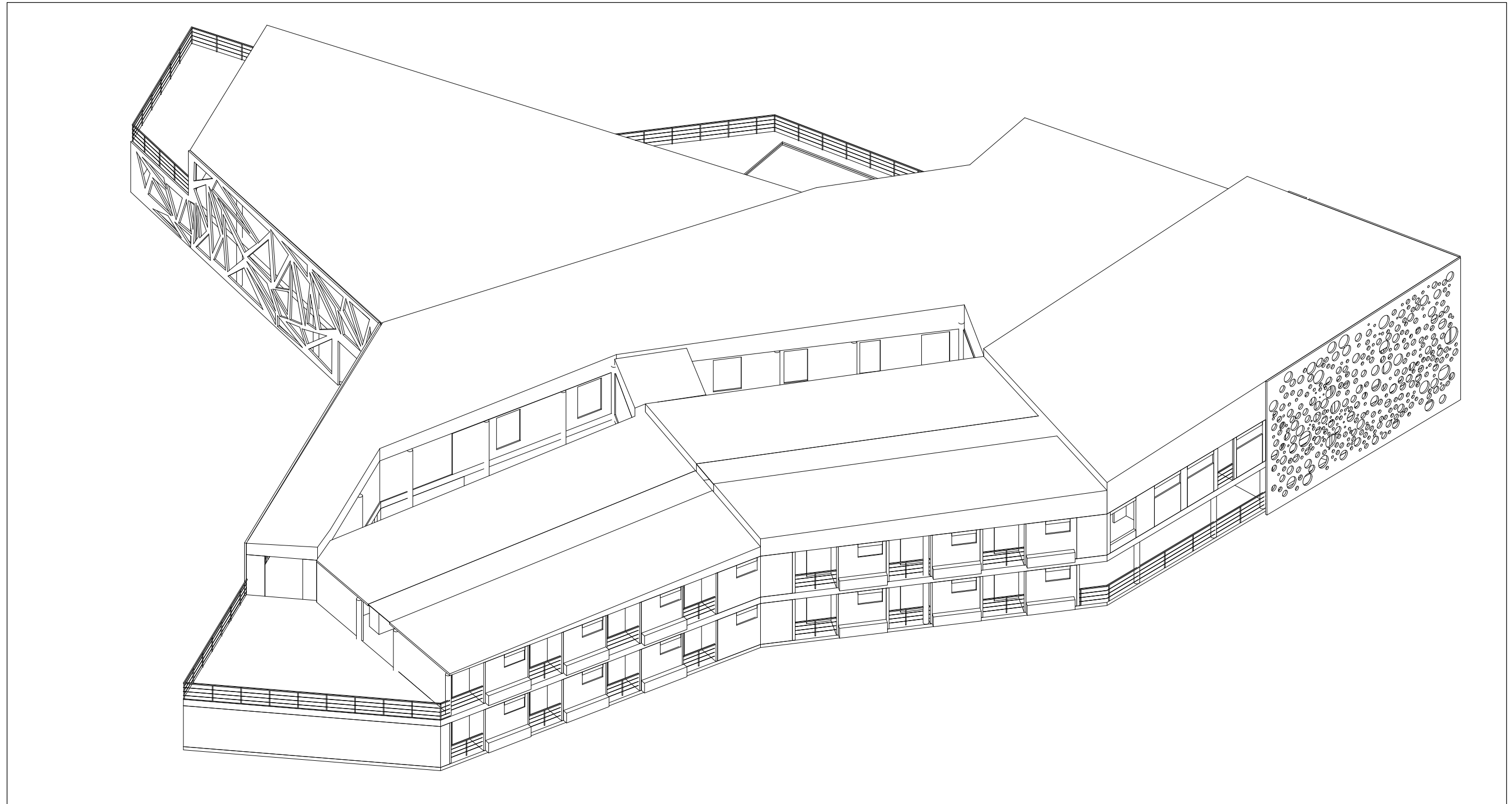
ABOGRADO OBRERO ABOGADO

CONTIENE:
AXONOMETRIAS HOTEL

ESCALA INDICADA FECHA DICIEMBRE 3 DE 2021

ARCHIVO FECHA COPIA DICIEMBRE 3 DE 2021

DIBUJO ALEJANDRO CANO G ELABORACION ALEJANDRO CANO G





CONVENIONES

NIVEL FINO	NF+3.00 m
NIVEL DE TIERRA	NT+0.00 m
NIVEL FINO EN PLANTA	NFP+0.00 m
NIVEL DE TIERRA EN PLANTA	NTE+0.00 m
INDICADOR DE FACHADA	F-01
INDICADOR DE PUERTA	P-01
INDICADOR DE VENTANA	V-X
ACCESO	▶
PENDIENTE CUBIERTA	▲

ESQUEMA BÁSICO LOCALIZACIÓN



MODIFICACIONES	FECHA
----------------	-------

DOCENTE TITULAR:

V'B' Arq. FABIAN ENRIQUE BAEZ ALVAREZ

ESTUDIANTES:
ALEJANDRO CANO GOMEZ
CODIGO 1072712699

TUTOR REPRESENTACIÓN:

V'B'

TUTOR ESTRUCTURAL:

V'B'

PLANOS DE REFERENCIA

V' B' PROYECTOR

V' B' RESPONSABLE

ASesor de DISEÑO

ASesor

CONTIENE

PLANTA PRIMER PISO ZONA ADMINISTRATIVA

PLANTA SEGUNDO PISO ZONA ADMINISTRATIVA

ESCALA INDICADA

FECHA DICIEMBRE 3 DE 2021

ARCHIVO

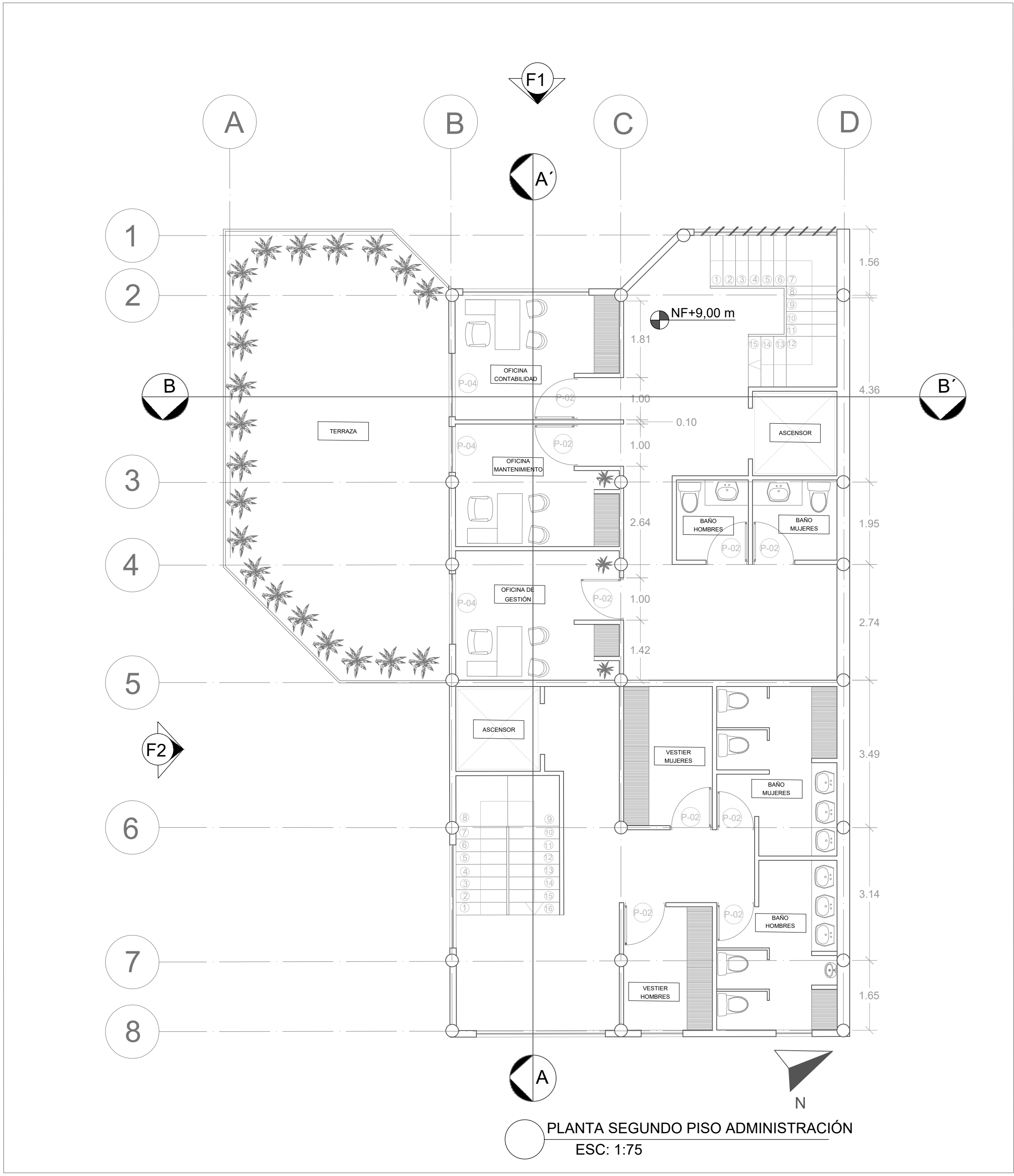
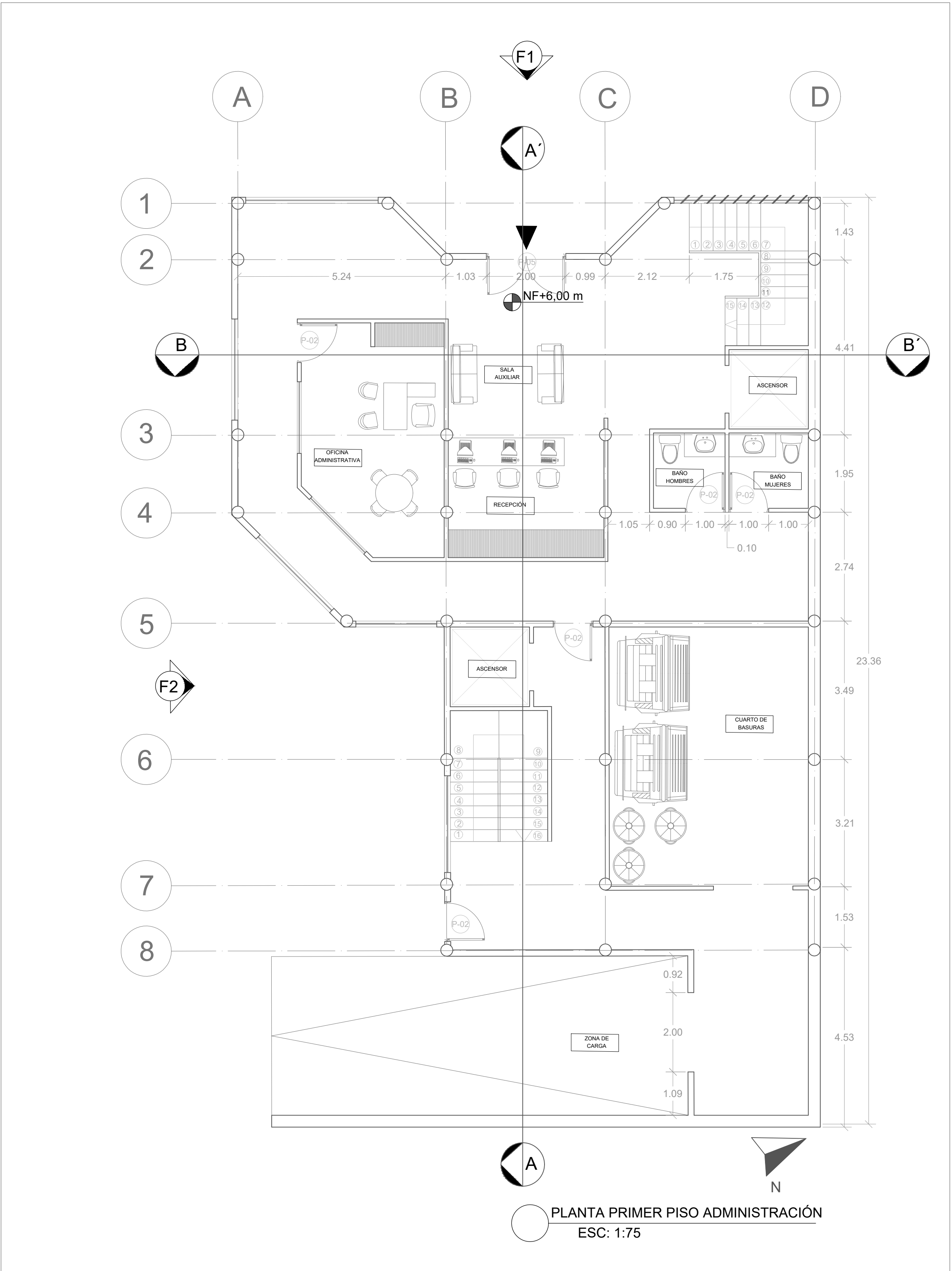
FECHA COPIA DICIEMBRE 3 DE 2021

DIBUJO ALEJANDRO CANO G

ELABORACIÓN ALEJANDRO CANO G

PLANO: 01

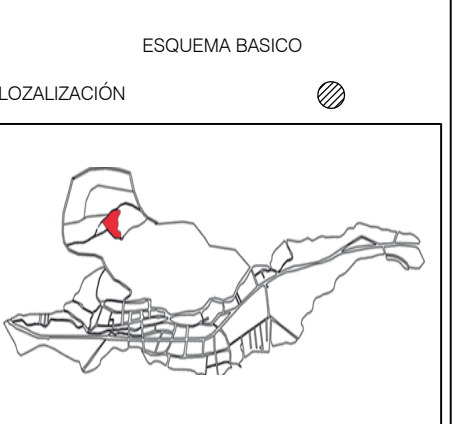
A-013 A-025



CUADRO DE ÁREAS		
ZONA	ESPACIO	ÁREA M2
ZONA SOCIAL	TERRAZA	90.60
	SALA AUXILIAR	38.01
	TOTAL	128.61
ZONA SERVICIOS	BAÑOS	45.00
	VERSTIERES	14.59
	RECEPCIÓN	12.22
	CUARTO DE BASURAS	60.24
ZONA ADMINISTRATIVA	OFICINA DE ADMINISTRACIÓN	21.46
	OFICINA DE CONTABILIDAD	12.49
	OFICINA DE MANTENIMIENTO	12.32
	OFICINA DE GESTIÓN	12.46
	SALA DE JUNTAS	29.20
	TOTAL	87.93
CIRCULACIÓN	TOTAL	204.94
	TOTAL	553.53

CONVENCIONES

NIVEL FINO	NF+3.00 m
NIVEL DE TIERRA	NT+0.00 m
NIVEL FINO EN PLANTA	NF+0.00 m
NIVEL DE TIERRA EN PLANTA	NT+0.00 m
INDICADOR DE FACHADA	F
INDICADOR DE PUERTA	P
INDICADOR DE VENTANA	V-X
ACCESO	A
PENDIENTE CUBIERTA	P%



MODIFICACIONES	FECHA

DOCENTE TITULAR:

V'B' Arq. FABIAN ENRIQUE BAEZ
ÁLVAREZ

ESTUDIANTES:

ALEJANDRO CANO GOMEZ
CODIGO 1072712699

TUTOR REPRESENTACIÓN

V'B'

TUTOR ESTRUCTURAL

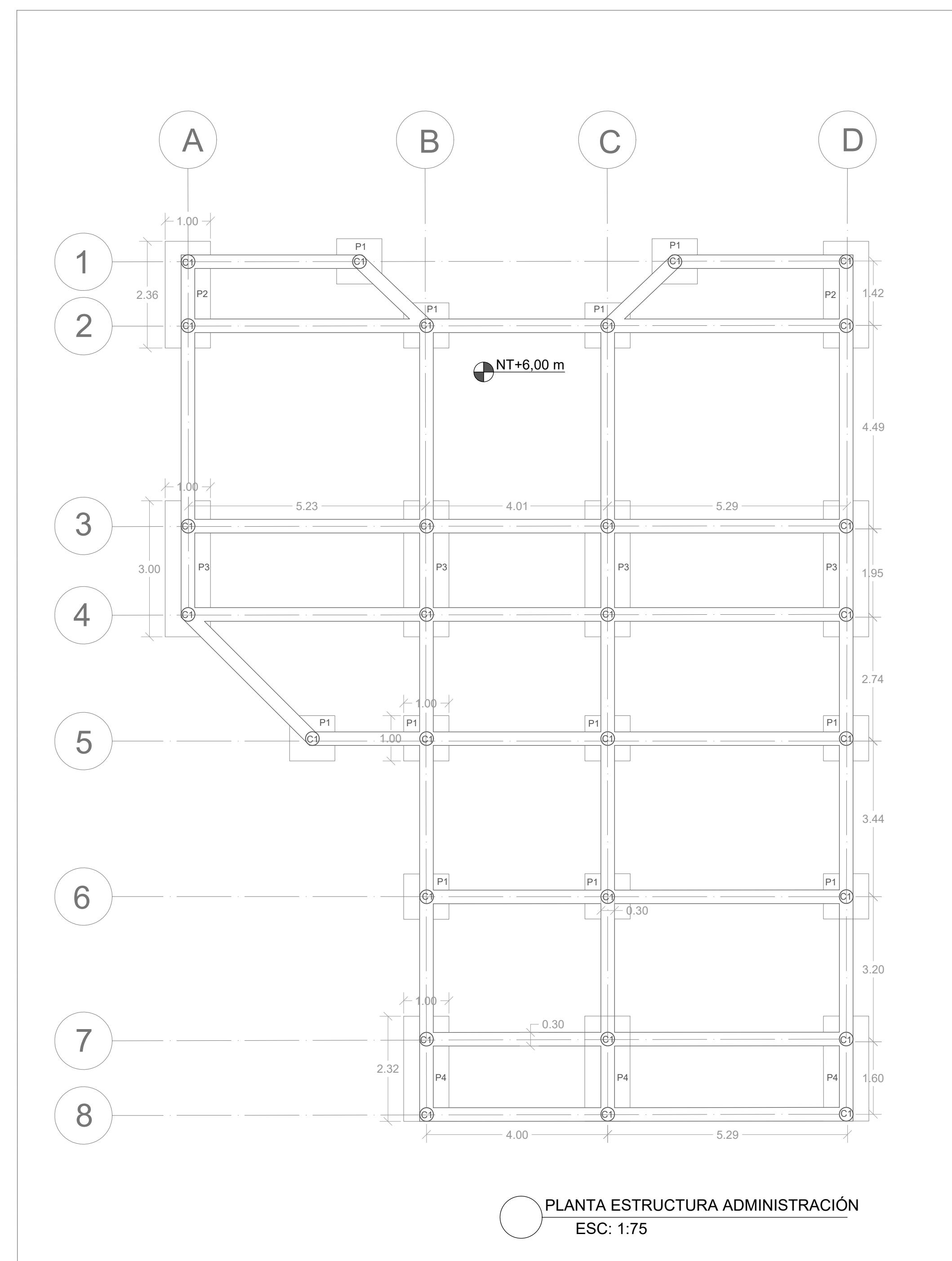
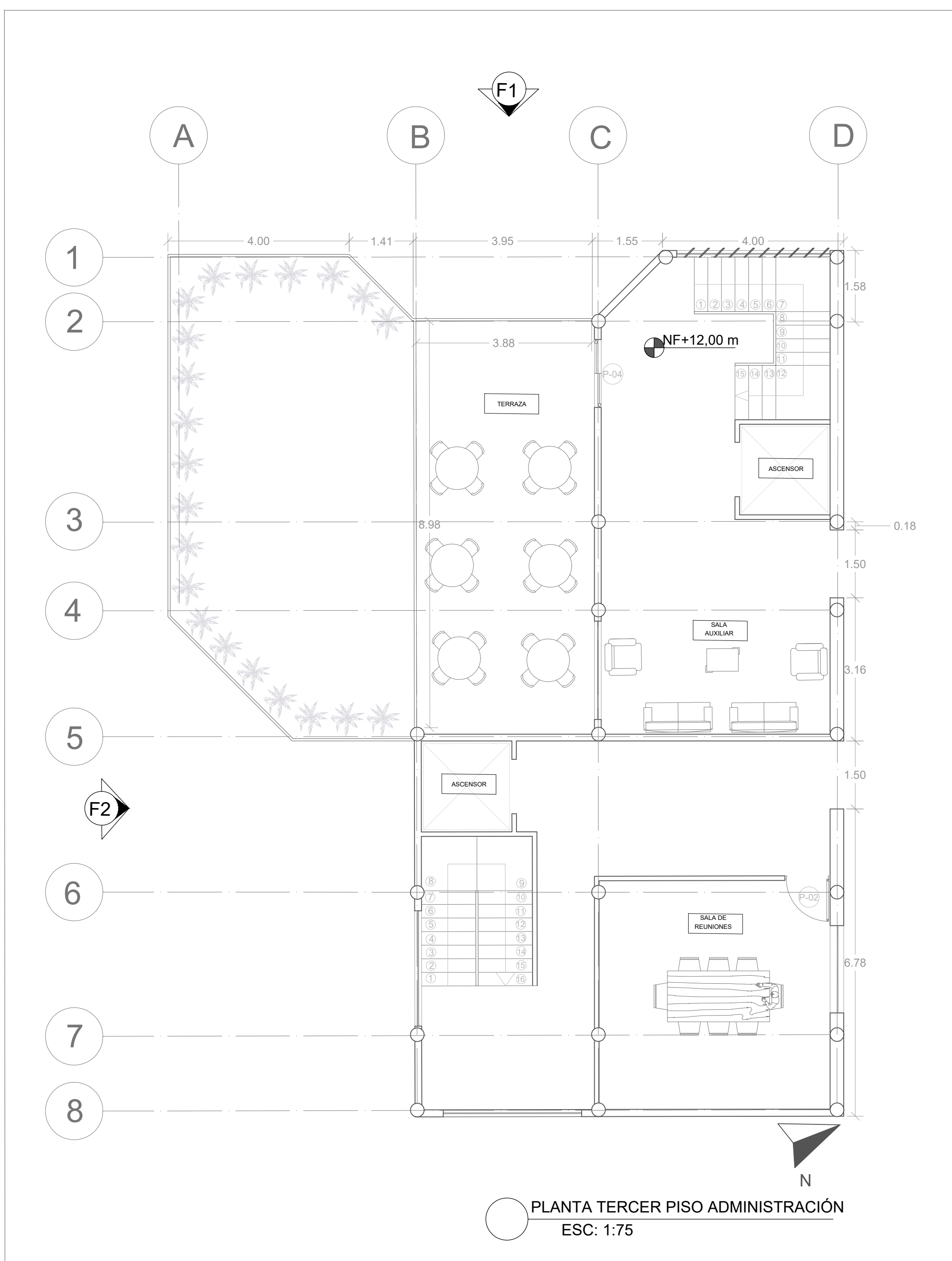
V'B'

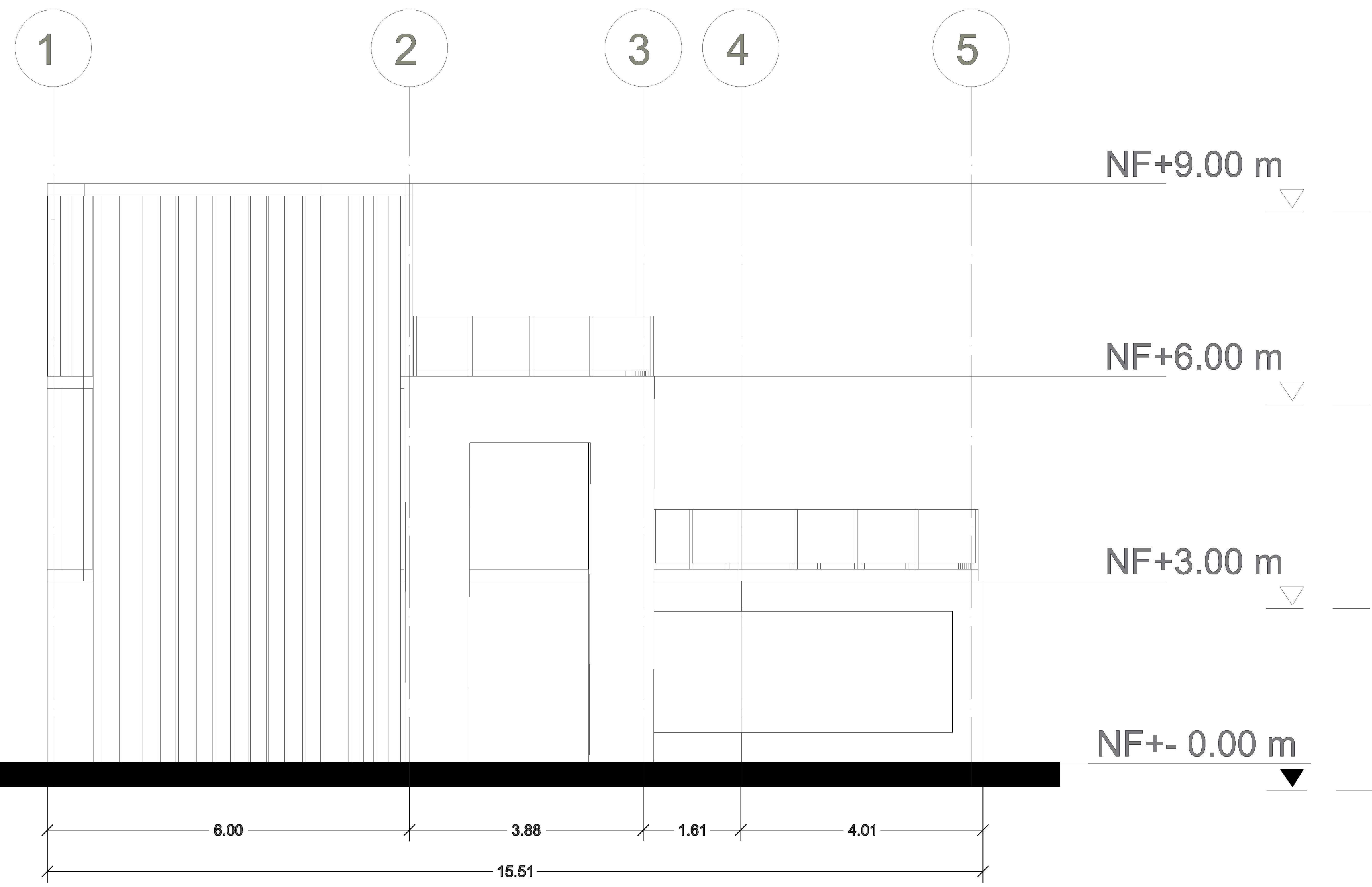
PLANOS DE REFERENCIA

V' P. APROBACIÓN	V' P. PROPIETARIO
V'B' Arq. RESPONSABLE	V'B' Arq. CONSTRUCTORA
ASISTENTE DISEÑO	ASISTENTE

CONTIENE
PLANTA TERCER PISO ZONA ADMINISTRATIVA
PLANTA ESTRUCTURAL ZONA ADMINISTRATIVA
AXONOMETRÍA ESTRUCTURAL

ESCALA INDICADA	FECHA DICIEMBRE 3 DE 2021
ARCHIVO	FECHA COPIA DICIEMBRE 3 DE 2021
DIBUJO ALEJANDRO CANO G	ELABORACIÓN ALEJANDRO CANO G
PLANTILLA	05





○ FACHADA ESTE ADMINISTRACIÓN
ESC: 1:50



○ FACHADA SUR ADMINISTRACIÓN
ESC: 1:50



FACULTAD DE ARQUITECTURA

PROYECTO
CENTRO ECOTURÍSTICO COMO ESPACIO PARA LA EXPERIENCIA SENSITIVA DEL ADULTO MAYOR
BOGOTÁ 2021

CONVENCIONES

- NIVEL FINO NF+3.00 m
- NIVEL DE TIERRA NT=0.00 m
- NIVEL FINO EN PLANTA NF+0.00 m
- NIVEL DE TIERRA EN PLANTA NT=0.00 m
- INDICADOR DE FACHADA
- INDICADOR DE PUERTA
- INDICADOR DE VENTANA
- ACCESO
- PENDIENTE CUBIERTA

ESQUEMA BÁSICO
LOCALIZACIÓN



MODIFICACIONES FECHA

DOCENTE TITULAR:

V.B. Arq. FABIAN ENRIQUE BAEZ
ÁLVAREZ

ESTUDIANTES:
ALEJANDRO CANO GOMEZ
CÓDIGO 1072712699

TUTOR REPRESENTACIÓN

V.B.

TUTOR ESTRUCTURAL

V.B.

PLANOS DE REFERENCIA

V. B. APROBACIÓN V. B. PROPIETARIO

V. B. RESPONSABLE V. B. INGENIERO CONSTRUCTOR

ASESOR DE DISEÑO ASESOR

CONTIENE
FACHADAS ZONA ADMINISTRATIVA

ESCALA INDICADA FECHA DICIEMBRE 3 DE 2021

ARCHIVO FECHA COPIA DICIEMBRE 3 DE 2021

DIBUJÓ ALEJANDRO CANO G ELABORACIÓN ALEJANDRO CANO G



○ CORTE LONGITUDINAL
ESC: 1:50



○ CORTE TRANSVERSAL
ESC: 1:50

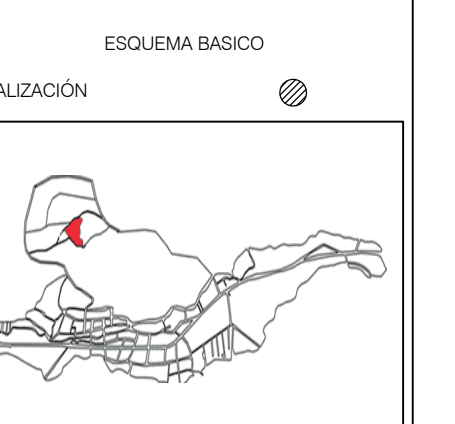


FACULTAD DE ARQUITECTURA

PROYECTO
CENTRO ECOTURÍSTICO COMO
ESPACIO PARA LA EXPERIENCIA
SENSITIVA DEL ADULTO MAYOR
BOGOTÁ 2021

CONVENIONES

NIVEL FINO	NF+3.00 m
NIVEL DE TIERRA	NT+0.00 m
NIVEL FINO EN PLANTA	NFP+0.00 m
NIVEL DE TIERRA EN PLANTA	NTL+0.00 m
INDICADOR DE FACHADA	(Symbol)
INDICADOR DE PUERTA	(Symbol)
INDICADOR DE VENTANA	(Symbol)
ACCESO	(Symbol)
PENDIENTE CUBIERTA	(Symbol)



MODIFICACIONES FECHA

DOCENTE TITULAR:

V.Bº Arq. FABIAN ENRIQUE BAEZ
ÁLVAREZ

ESTUDIANTES:
ALEJANDRO CANO GOMEZ
CÓDIGO 1072712699

TUTOR REPRESENTACIÓN

V.Bº

TUTOR ESTRUCTURAL

V.Bº

PLANOS DE REFERENCIA

V.º DE APROBACIÓN V.º DE PROYECTO

V.º DEL RESPONSABLE V.º DEL CONSTRUCTOR

ASESOR DE DISEÑO ASESOR

CONTIENE
CORTE ZONA ADMINISTRATIVA

ESCALA INDICADA FECHA DICIEMBRE 3 DE 2021

ARCHIVO FECHA COPIA DICIEMBRE 3 DE 2021

DIBUJÓ ALEJANDRO CANO G ELABORACIÓN ALEJANDRO CANO G

PLANO No. 25

A-016 A-025

CONVENCIONES

NIVEL FINO	NF+3.00 m
NIVEL DE TIERRA	NT+0.00 m
NIVEL FINO EN PLANTA	NF+0.00 m
NIVEL DE TIERRA EN PLANTA	NT+0.00 m
INDICADOR DE FACHADA	F
INDICADOR DE PUERTA	P
INDICADOR DE VENTANA	V-X
ACCESO	▲
PENDIENTE CUBIERTA	P%



MODIFICACIONES FECHA

DOCENTE TITULAR:

V'B' Arq. FABIAN ENRIQUE BAEZ
ÁLVAREZ

ESTUDIANTES:
ALEJANDRO CANO GOMEZ
CÓDIGO 1072712699

TUTOR REPRESENTACIÓN

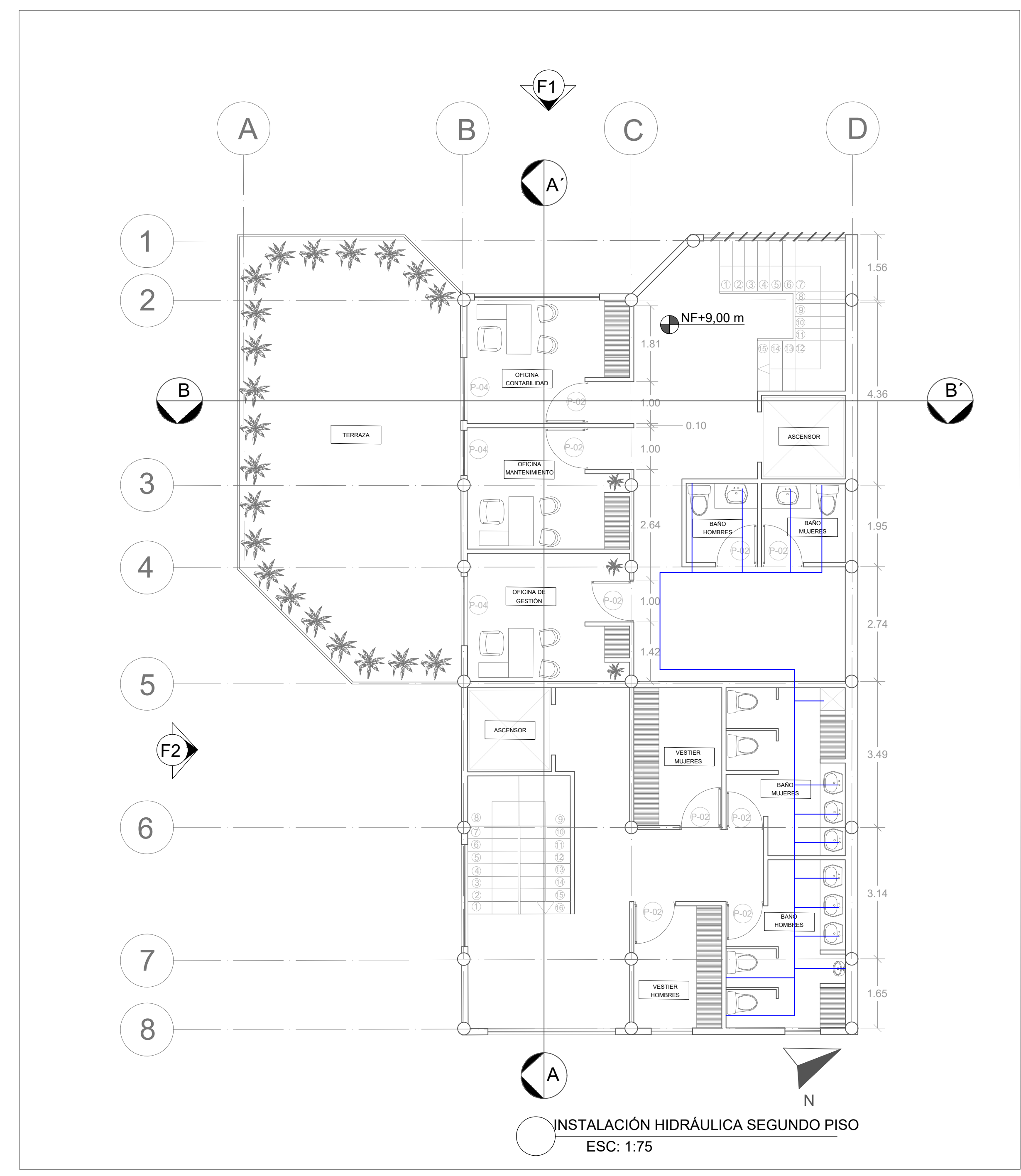
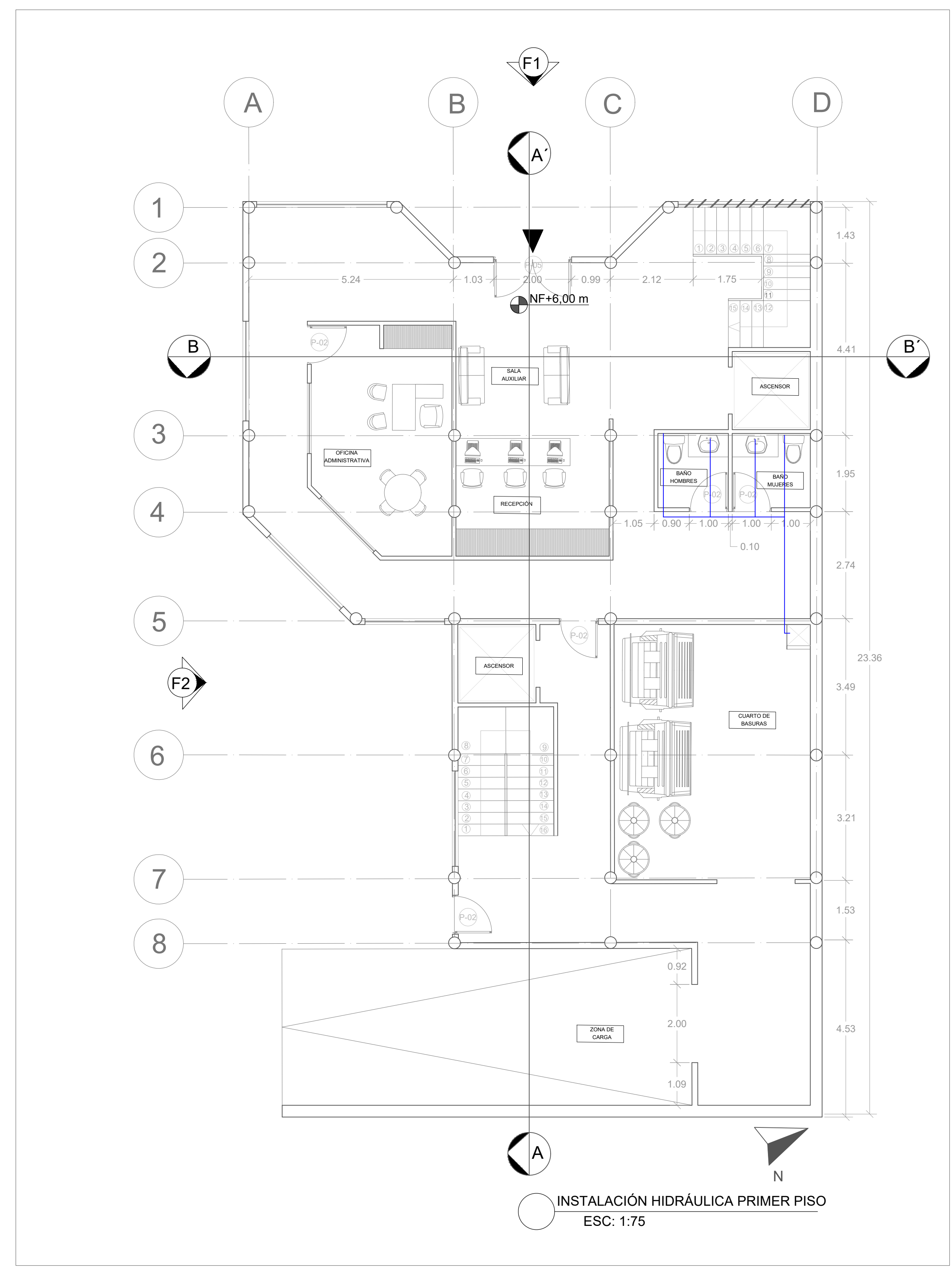
V'B' TUTOR ESTRUCTURAL

V'B' PLANOS DE REFERENCIA

V' E' APROBACIÓN	V' E' REPRESENTANTE
V'B' Arq. RESPONSABLE	V'B' Arq. CONSTRUCTORA
ASESOR-COORDINADOR	ASESOR

CONTIENE
AXONOMETRÍAS ZONA ADMINISTRATIVA

ESCALA INDICADA	FECHA DICIEMBRE 3 DE 2021
ARCHIVO	FECHA COPIA DICIEMBRE 3 DE 2021
DIBUJO ALEJANDRO CANO G	ELABORACIÓN ALEJANDRO CANO G
TÍTULO	DE

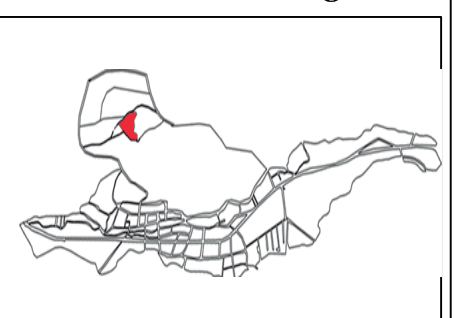


CONVENCIONES

NIVEL FINO	NF+3.00 m
NIVEL DE TIERRA	NT+0.00 m
NIVEL FINO EN PLANTA	NFP+0.00 m
NIVEL DE TIERRA EN PLANTA	NFT+0.00 m
INDICADOR DE FACHADA	F
INDICADOR DE PUERTA	P
INDICADOR DE VENTANA	V-X
ACCESO	A
PENDIENTE CUBIERTA	P%

ESQUEMA BÁSICO

LOCALIZACIÓN



MODIFICACIONES	FECHA

DOCENTE TITULAR:

V'B' Arq. FABIAN ENRIQUE BAEZ
ÁLVAREZ

ESTUDIANTES:
ALEJANDRO CANO GÓMEZ
CÓDIGO 107212899

TUTOR REPRESENTACIÓN

V'B'

TUTOR ESTRUCTURAL

V'B'

PLANOS DE REFERENCIA

V' P. APROBACIÓN	V' P. PROYECTIVO
V' P. AL RESPONSABLE	V' P. EN CONSTRUCCIÓN
RESPONSABLE DISEÑO	ASISTENTE

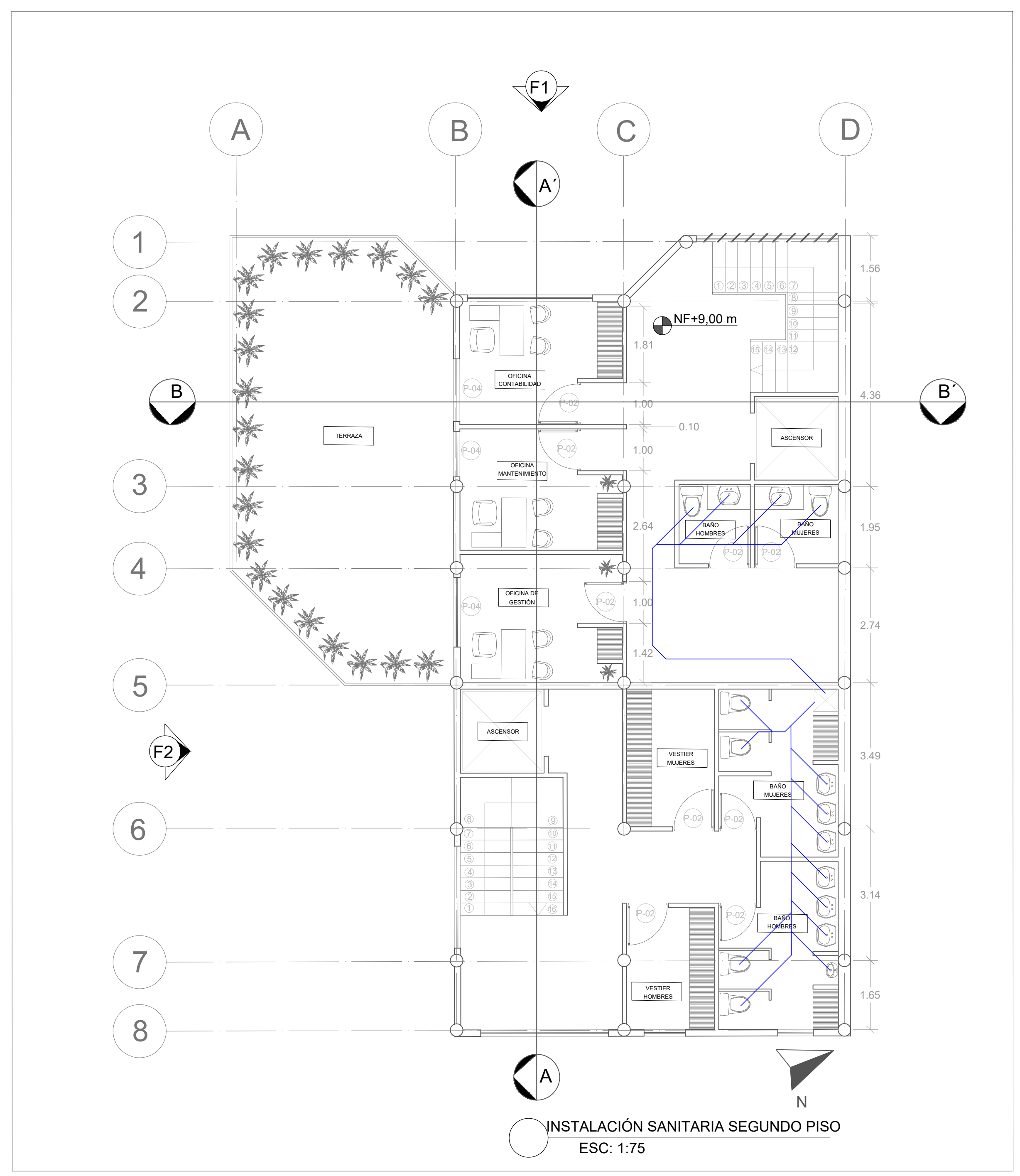
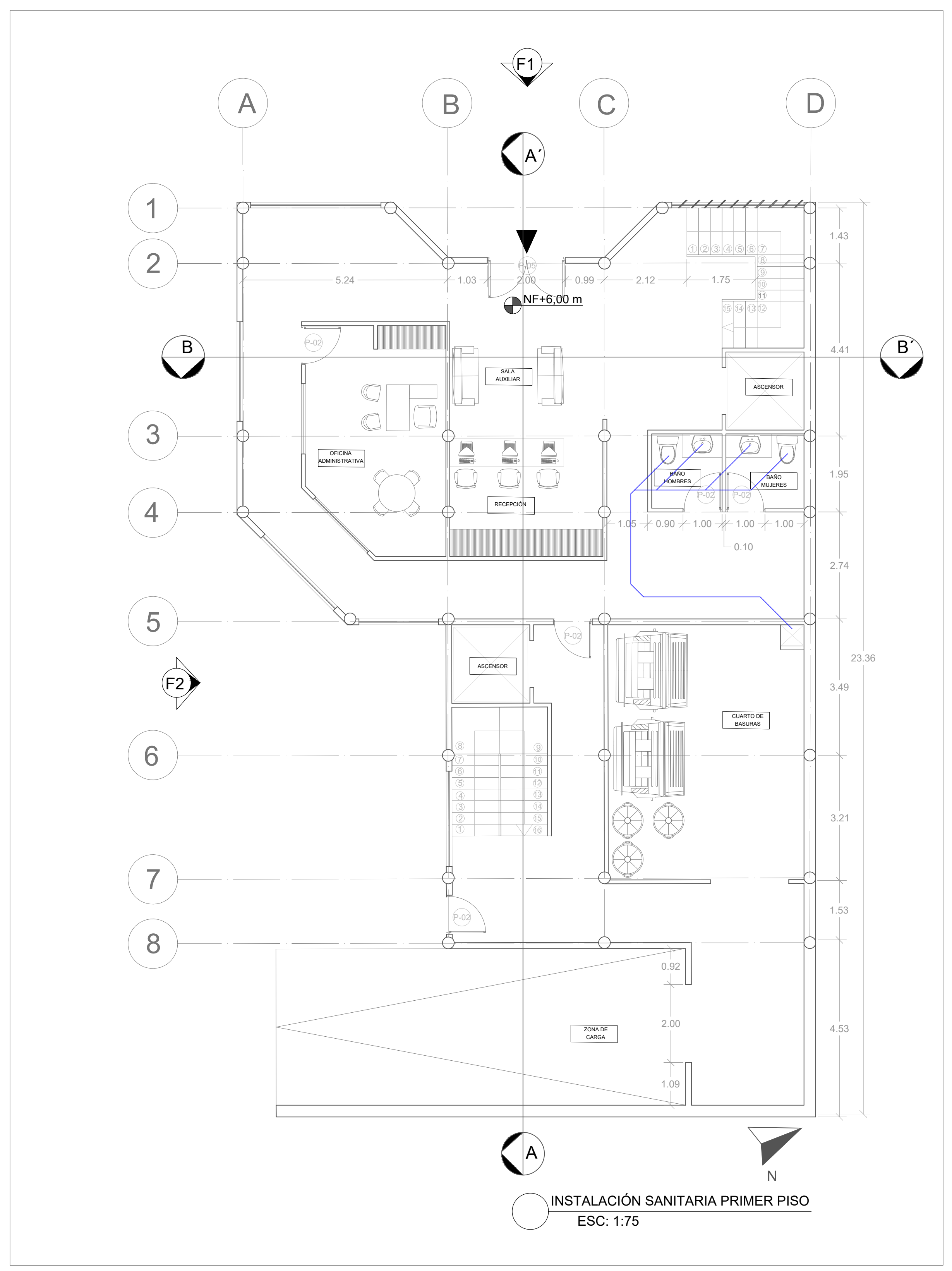
CONTIENE
AXONOMETRÍAS ZONA ADMINISTRATIVA

ESCALA INDICADA	FECHA DICIEMBRE 3 DE 2021
-----------------	---------------------------

ARCHIVO	FECHA COPIA DICIEMBRE 3 DE 2021
---------	---------------------------------

DIBUJO ALEJANDRO CANO G	ELABORACIÓN ALEJANDRO CANO G
-------------------------	------------------------------

PLANO: A-017	DE A-025
--------------	----------





UNIVERSIDAD
La Gran Colombia

FACULTAD DE ARQUITECTURA

PROYECTO
CENTRO ECOTURÍSTICO COMO
ESPACIO PARA LA EXPERIENCIA
SENSITIVA DEL ADULTO MAYOR
BOGOTÁ, 2021

- CONVENCIONES
- NIVEL FINO NF+3.00 m
 - NIVEL DE TIERRA NT+0.00 m
 - NIVEL FINO EN PLANTA NF+0.00 m
 - NIVEL DE TIERRA EN PLANTA NT+0.00 m
 - INDICADOR DE FACHADA
 - INDICADOR DE PUERTA
 - INDICADOR DE VENTANA
 - ACCESO
 - PENDIENTE CUBIERTA

ESQUEMA BÁSICO
LOCALIZACIÓN



MODIFICACIONES FECHA

DOCENTE TITULAR:

V'B' Arq. FABIÁN ENRIQUE BAEZ
ÁLVAREZ

ESTUDIANTES:
ALEJANDRO CANO GÓMEZ
CÓDIGO 1072712089

TUTOR REPRESENTACIÓN

V'B'

TUTOR ESTRUCTURAL

V'B'

PLANOS DE REFERENCIA

V. B. APROBACIÓN V. B. PROPIETARIO

V. B. AL RESPONSABLE V. B. AL CONSTRUCTOR


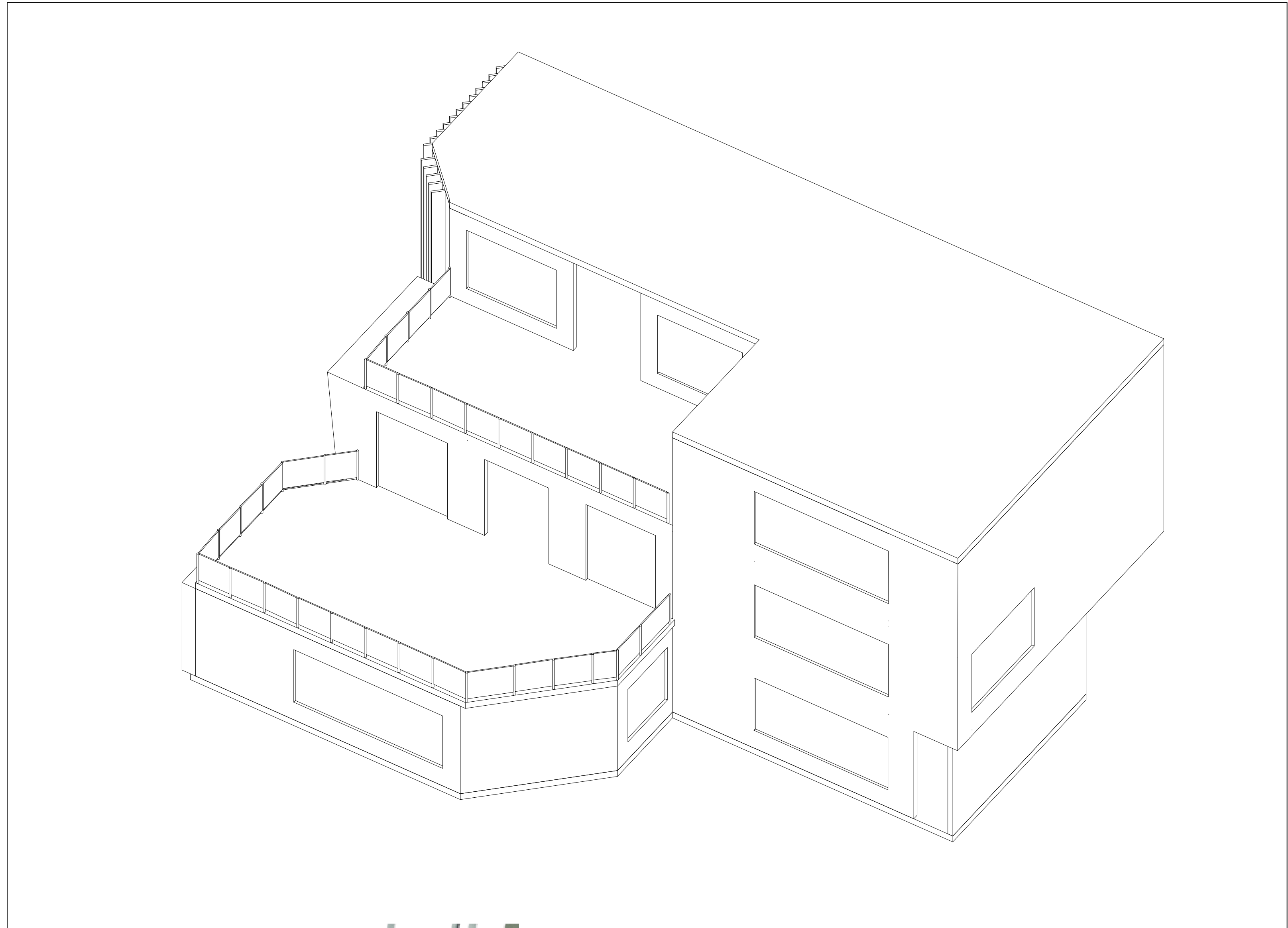
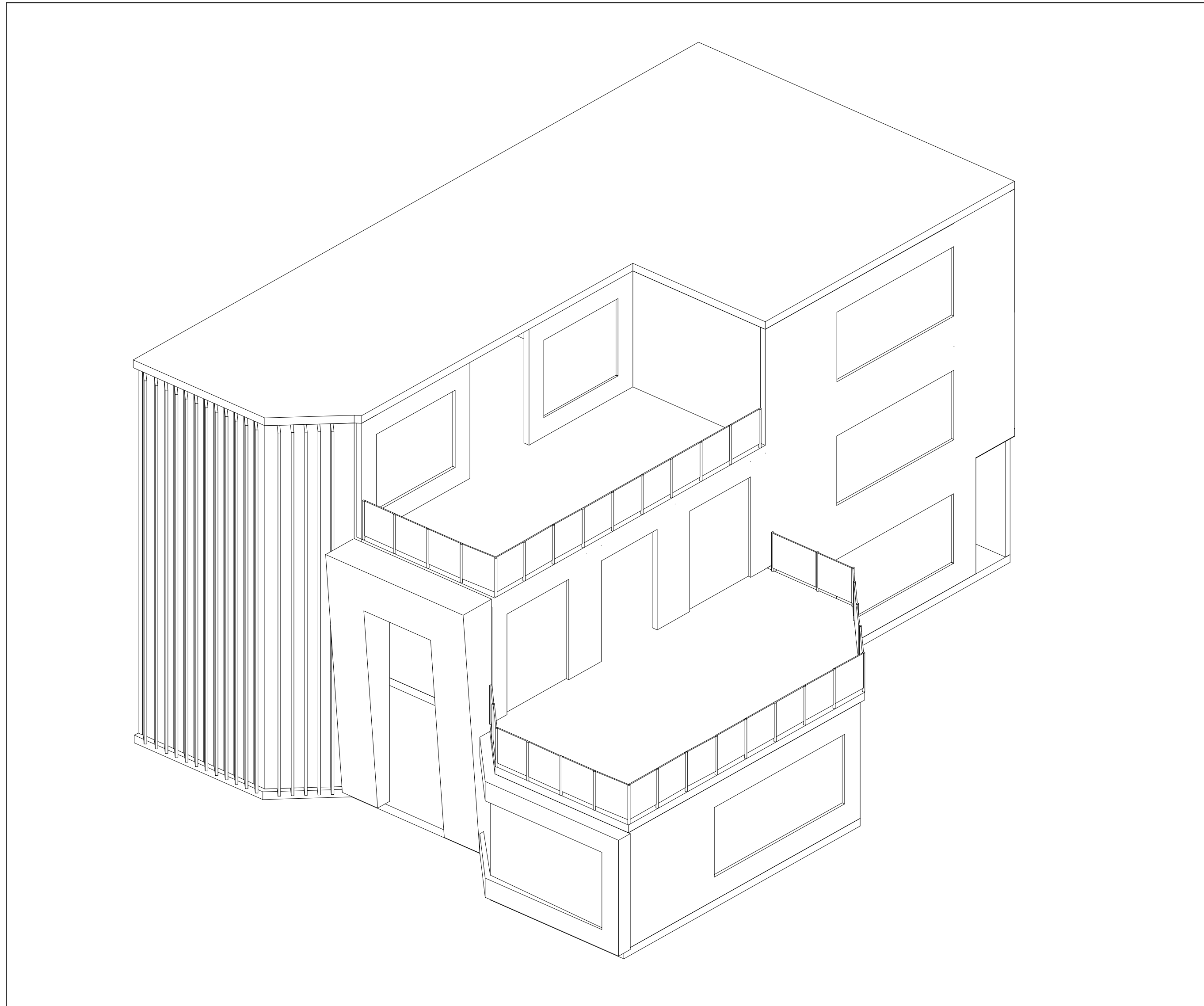
ASESOR DE DISEÑO ASISTOR

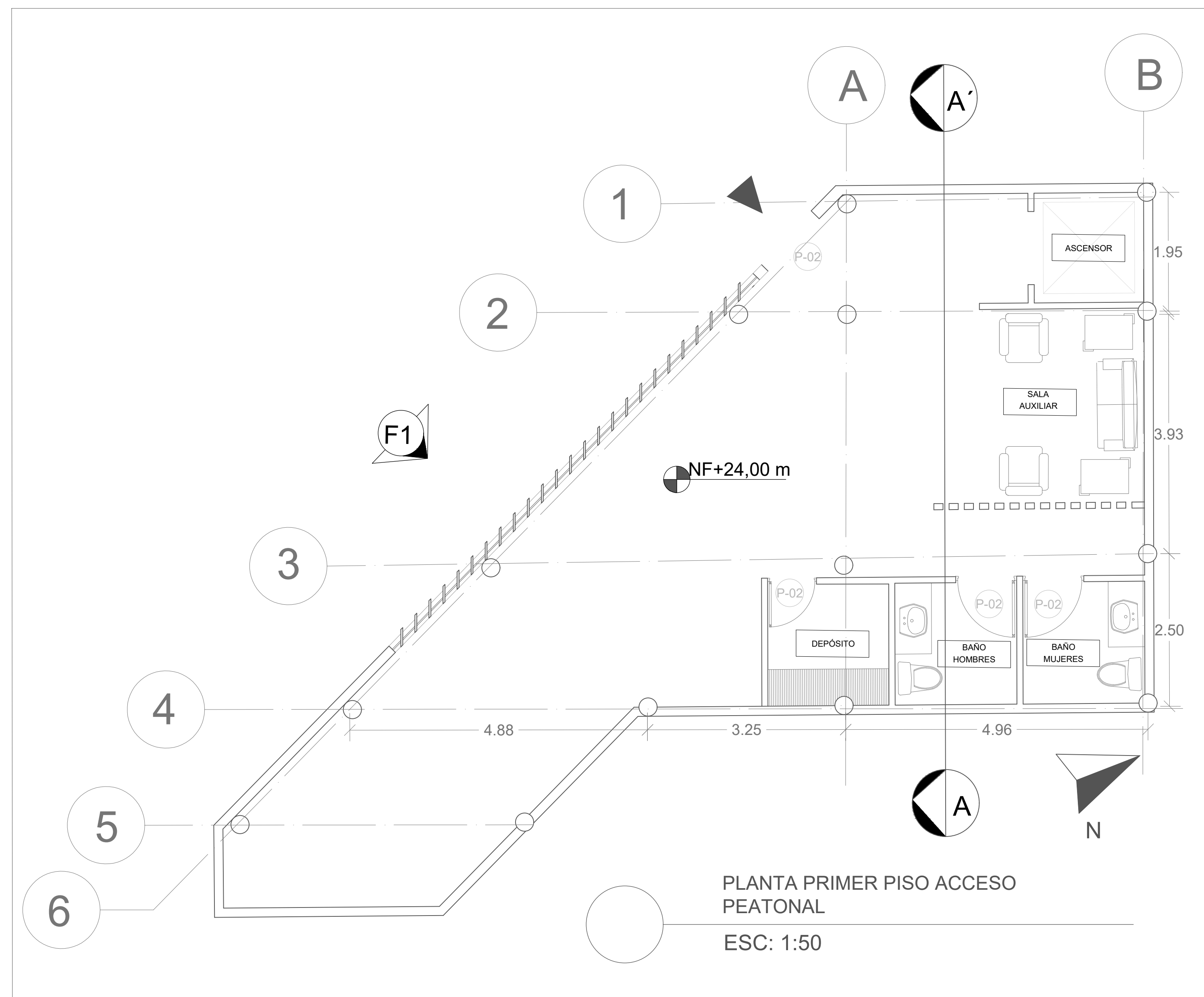
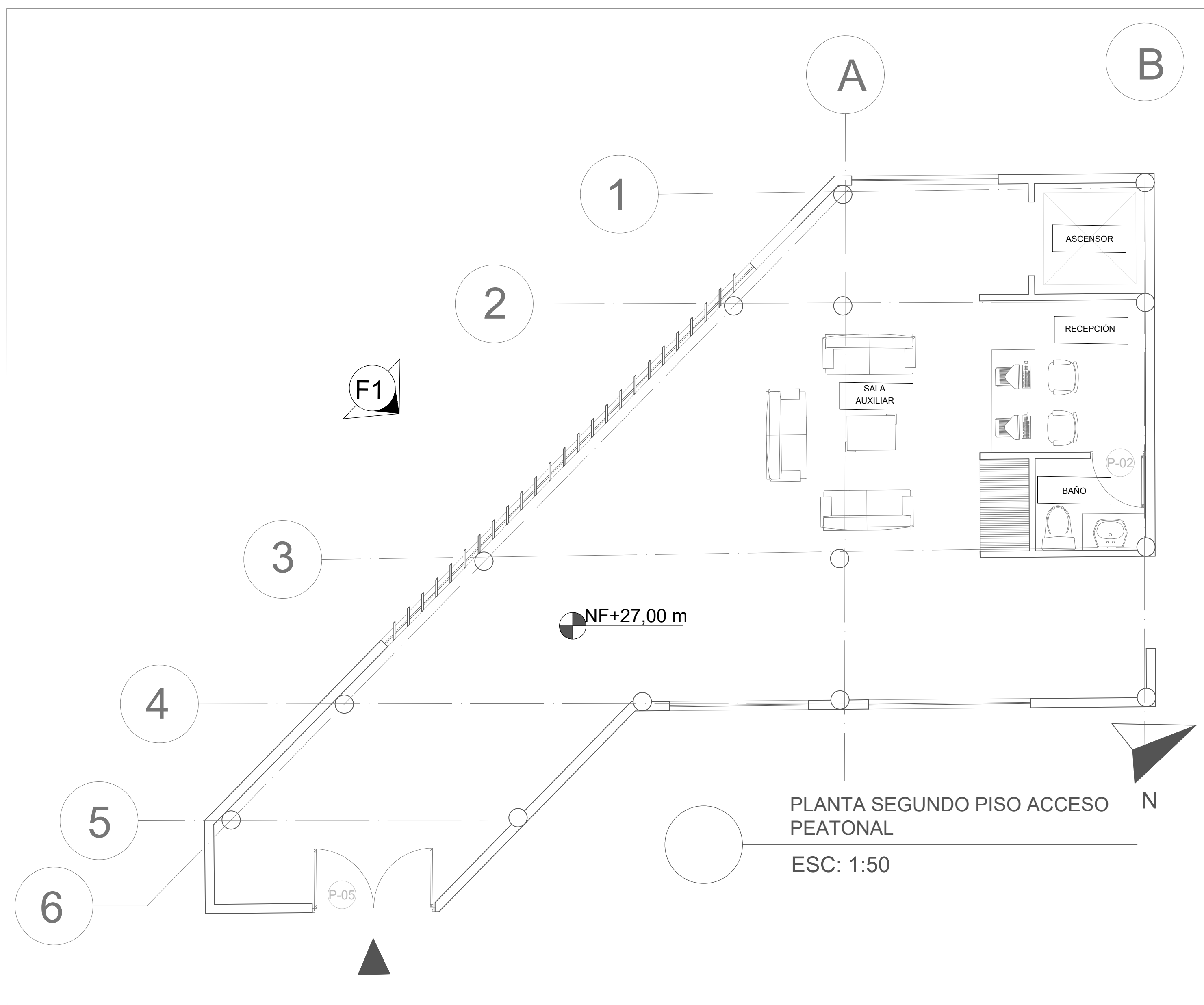
CONTIENE AXONOMETRÍAS ZONA ADMINISTRATIVA

ESCALA INDICADA FECHA DICIEMBRE 3 DE 2021

ARCHIVO FECHA COPIA DICIEMBRE 3 DE 2021

DISEÑO ALEJANDRO CANO G ELABORACIÓN ALEJANDRO CANO G






CUADRO DE ÁREAS		
ZONA	ESPACIO	ÁREA M2
ZONA SOCIAL	SALA AUXILIAR	27.33
	TOTAL	27.33
ZONA SERVICIOS	BAÑOS	11.98
	DEPÓSITO	4.89
	RECEPCIÓN	7.01
	TOTAL	23.88
CIRCULACIÓN	TOTAL	145.61
	TOTAL	196.82

CONVENIONES

NIVEL FINO	NF+3.00 m
NIVEL DE TIERRA	NT+0.00 m
NIVEL FINO EN PLANTA	NF+0.00 m
NIVEL DE TIERRA EN PLANTA	NT+0.00 m
INDICADOR DE FACHADA	(P)
INDICADOR DE PUERTA	(X)
INDICADOR DE VENTANA	(V-X)
ACCESO	(A)
PENDIENTE CUBIERTA	(P%)

ESQUEMA BÁSICO



MODIFICACIONES FECHA

DOCENTE TITULAR:

V'B' Arq. FABIAN ENRIQUE BAEZ
ÁLVAREZ

ESTUDIANTES:
ALEJANDRO CANO GOMEZ
CODIGO 1072712699

TUTOR REPRESENTACIÓN

V'B'

TUTOR ESTRUCTURAL

V'B'

PLANOS DE REFERENCIA

V' P. APROBACION V' P. PROPIETARIO

V' P. AL RESPONSABLE V' P. AL CONSTRUCTORA

ACCION DE DISEÑO ACCION

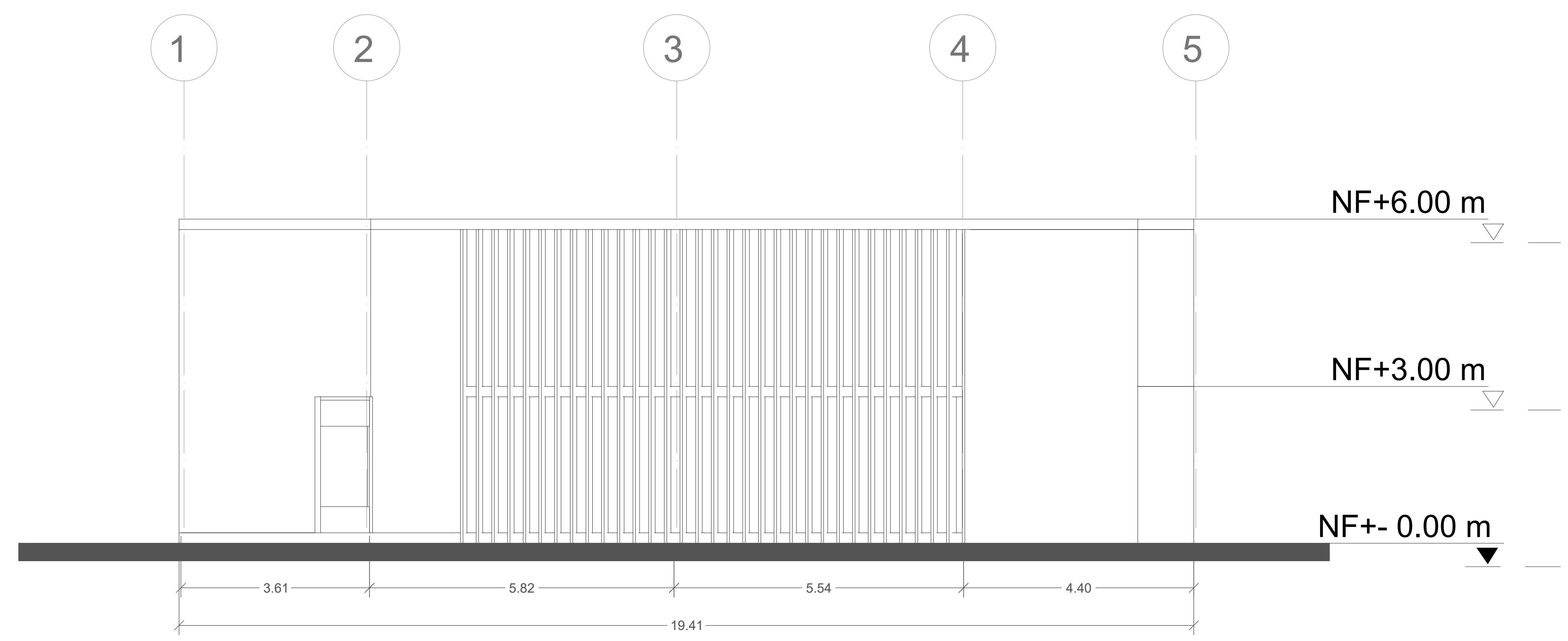
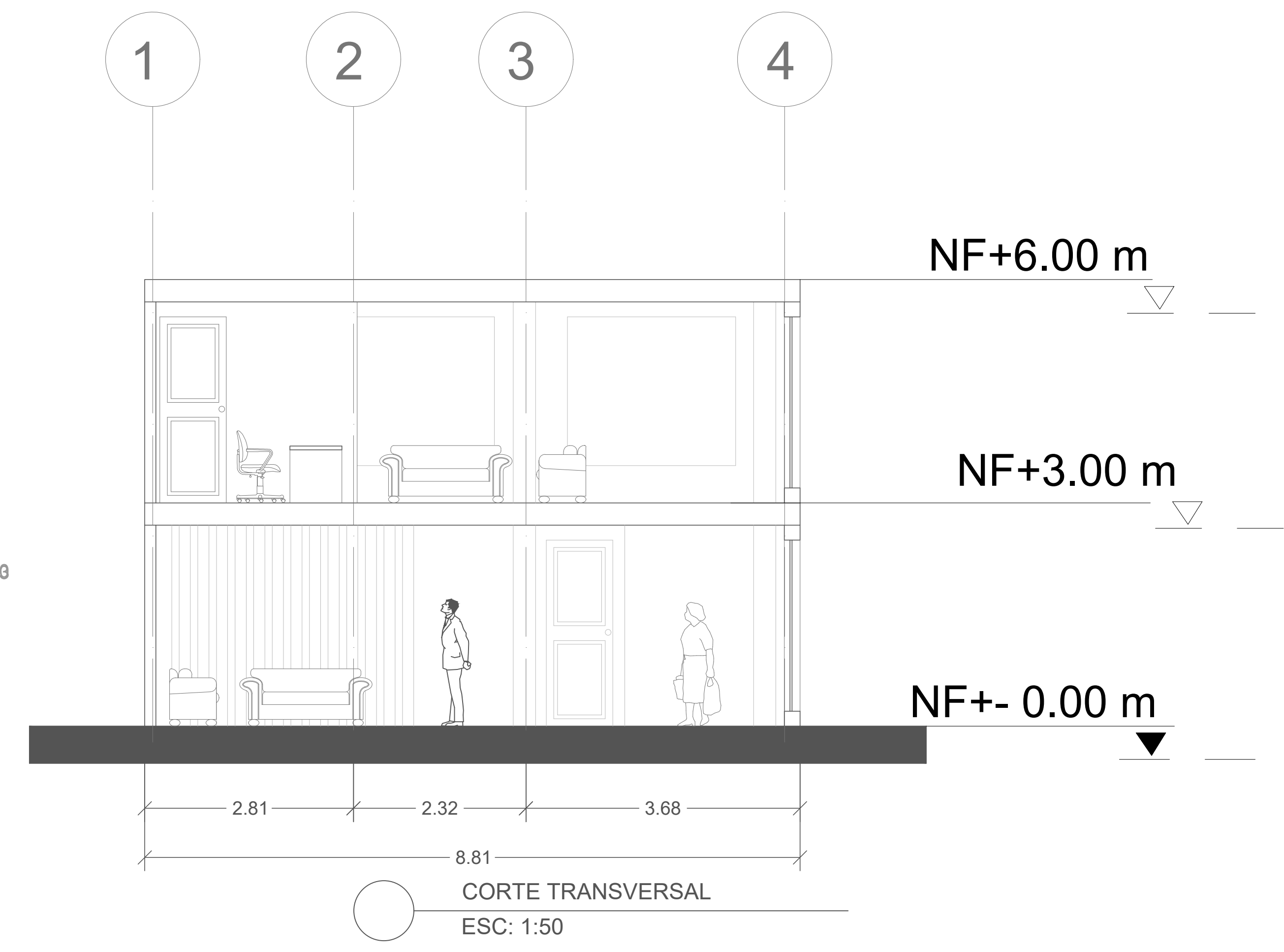
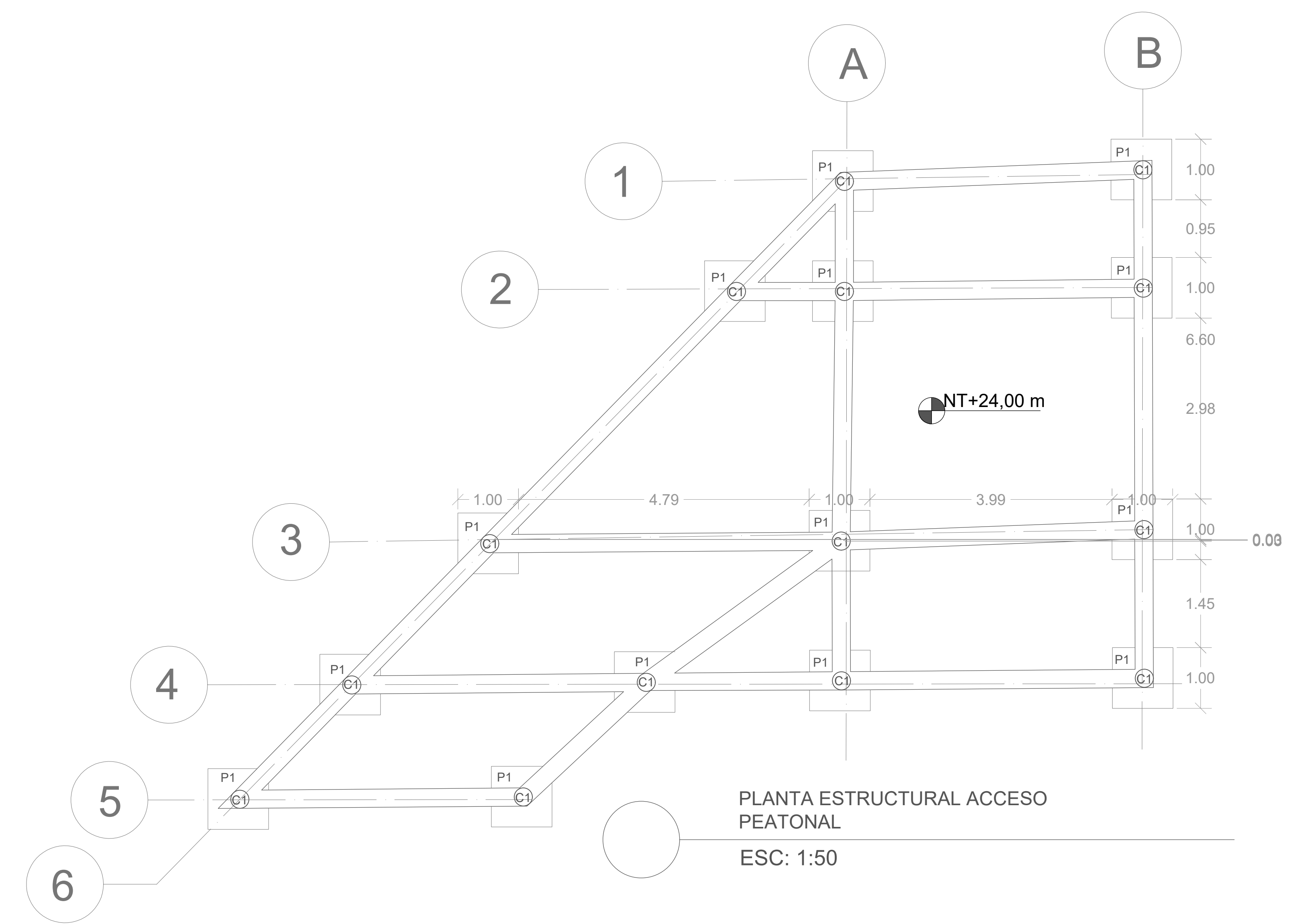
CONTIENE
PLANTA ESTRUCTURAL ACCESO PEATONAL
FACHADA ACCESO PEATONAL
CORTE ACCESO PEATONAL

ESCALA INDICADA FECHA DICIEMBRE 3 DE 2021

ARCHIVO FECHA COPIA DICIEMBRE 3 DE 2021

DIBUJÓ ALEJANDRO CANO G. ELABORACIÓN ALEJANDRO CANO G.

PLANO No. DE A-019 A-025



FACHADA ACCESO PEATONAL
ESC: 1:50



UNIVERSIDAD
La Gran Colombia

FACULTAD DE ARQUITECTURA

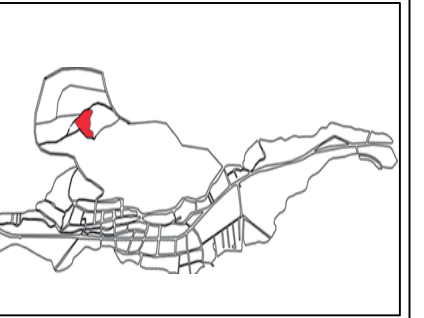
PROYECTO
CENTRO ECOTURÍSTICO COMO
ESPACIO PARA LA EXPERIENCIA
SENSITIVA DEL ADULTO MAYOR
BOGOTÁ 2021

CONVENCIONES

NIVEL FINO	NF+3.00 m
NIVEL DE TIERRA	NT+0.00 m
NIVEL FINO EN PLANTA	NFP+0.00 m
NIVEL DE TIERRA EN PLANTA	NT+0.00 m
INDICADOR DE FACHADA	F
INDICADOR DE PUERTA	P
INDICADOR DE VENTANA	V-X
ACCESO	▲
PENDIENTE CUBIERTA	▽

ESQUEMA BASICO

LOCALIZACIÓN



MODIFICACIONES	FECHA
----------------	-------

DOCENTE TITULAR:

VºBº Arq. FABIÁN ENRIQUE BAEZ
ALVAREZ

ESTUDIANTES:
ALEJANDRO CANO GOMEZ
CÓDIGO 1072712699

TUTOR REPRESENTACIÓN

VºBº

TUTOR ESTRUCTURAL

VºBº

PLANOS DE REFERENCIA

VºBº APROBACIÓN	VºBº PREPARADO
-----------------	----------------

VºBº Arq. RESPONSABLE	VºBº Arq. CONSTRUCTOR
-----------------------	-----------------------

ASESOR DE DISEÑO	ASESOR
------------------	--------

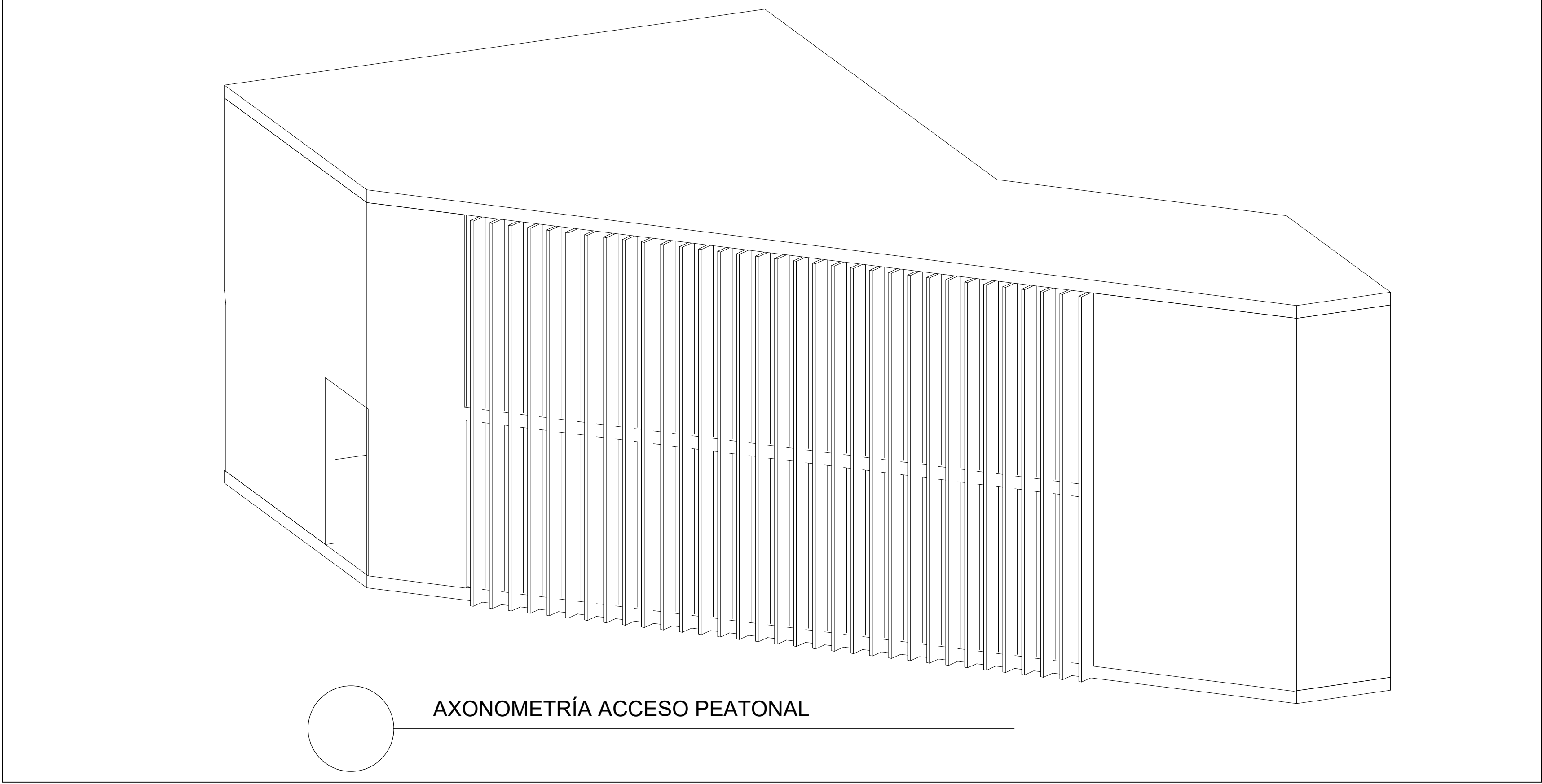
CONTIENE
AXONOMETRÍAS ACCESO PEATONAL

ESCALA INDICADA	FECHA DICIEMBRE 3 DE 2021
-----------------	------------------------------

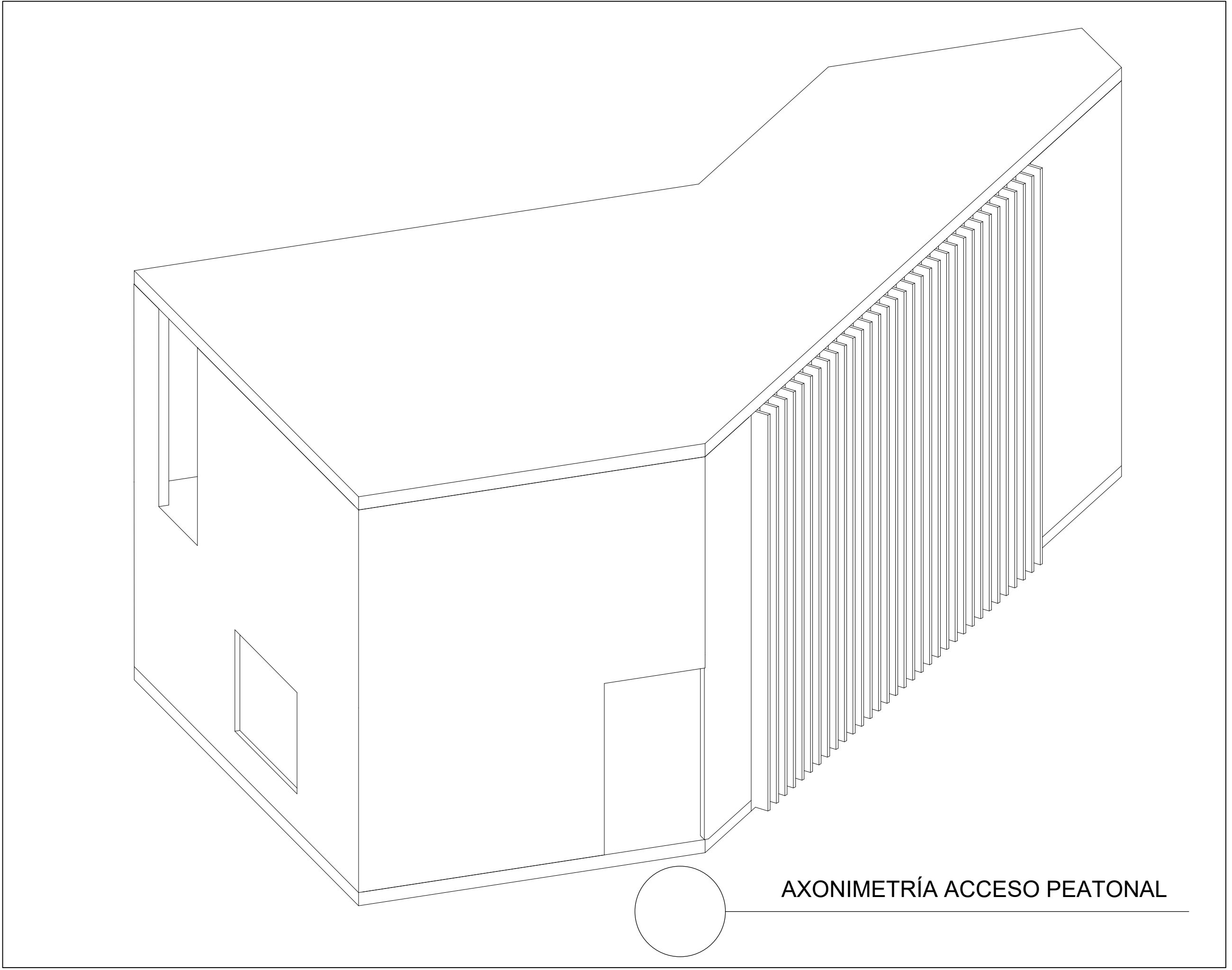
ARCHIVO	FECHA COPIA DICIEMBRE 3 DE 2021
---------	------------------------------------

DIBUJO ALEJANDRO CANO G	ELABORACIÓN ALEJANDRO CANO G
----------------------------	---------------------------------

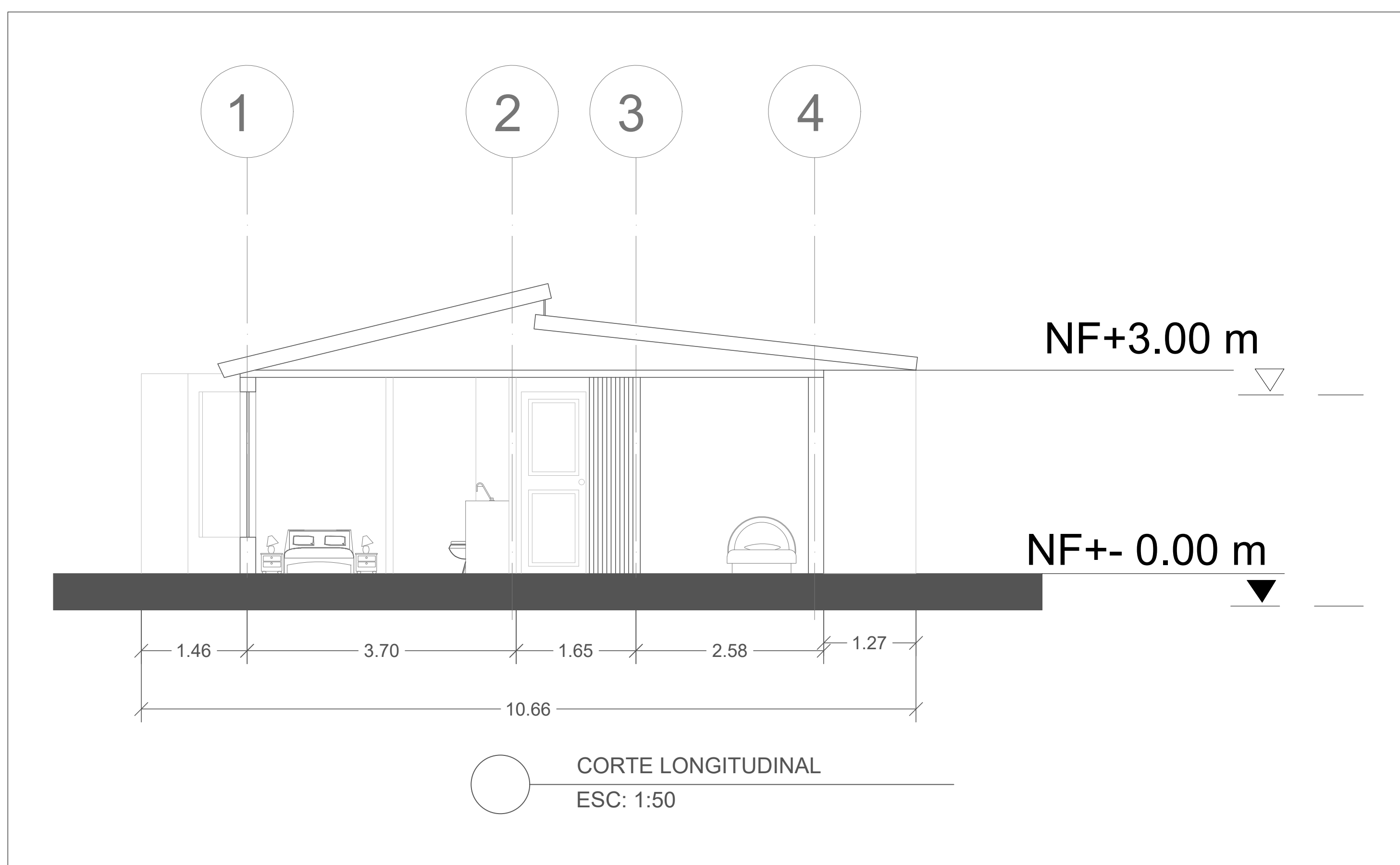
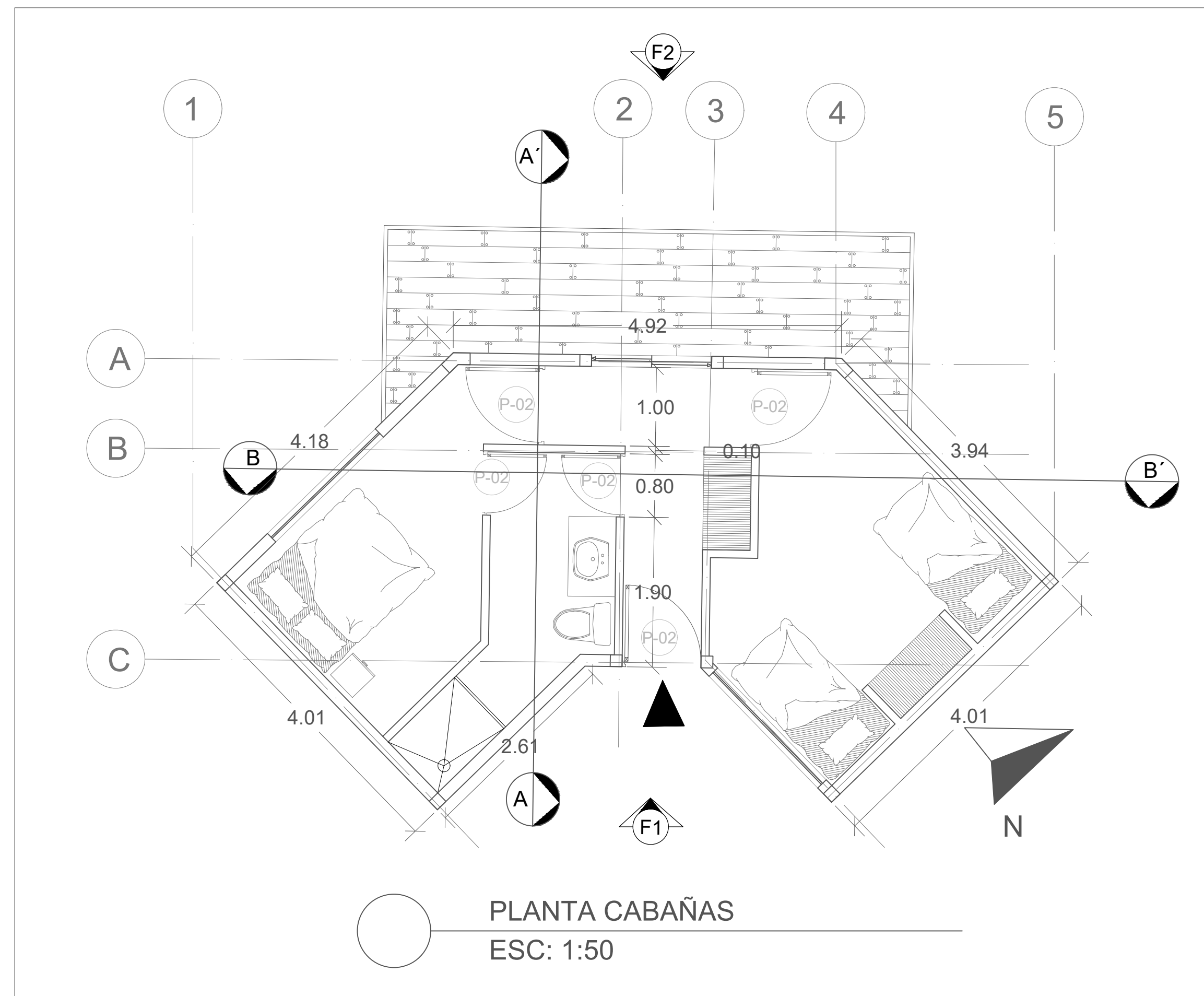
PLANO No. A-020	DE A-025
--------------------	-------------



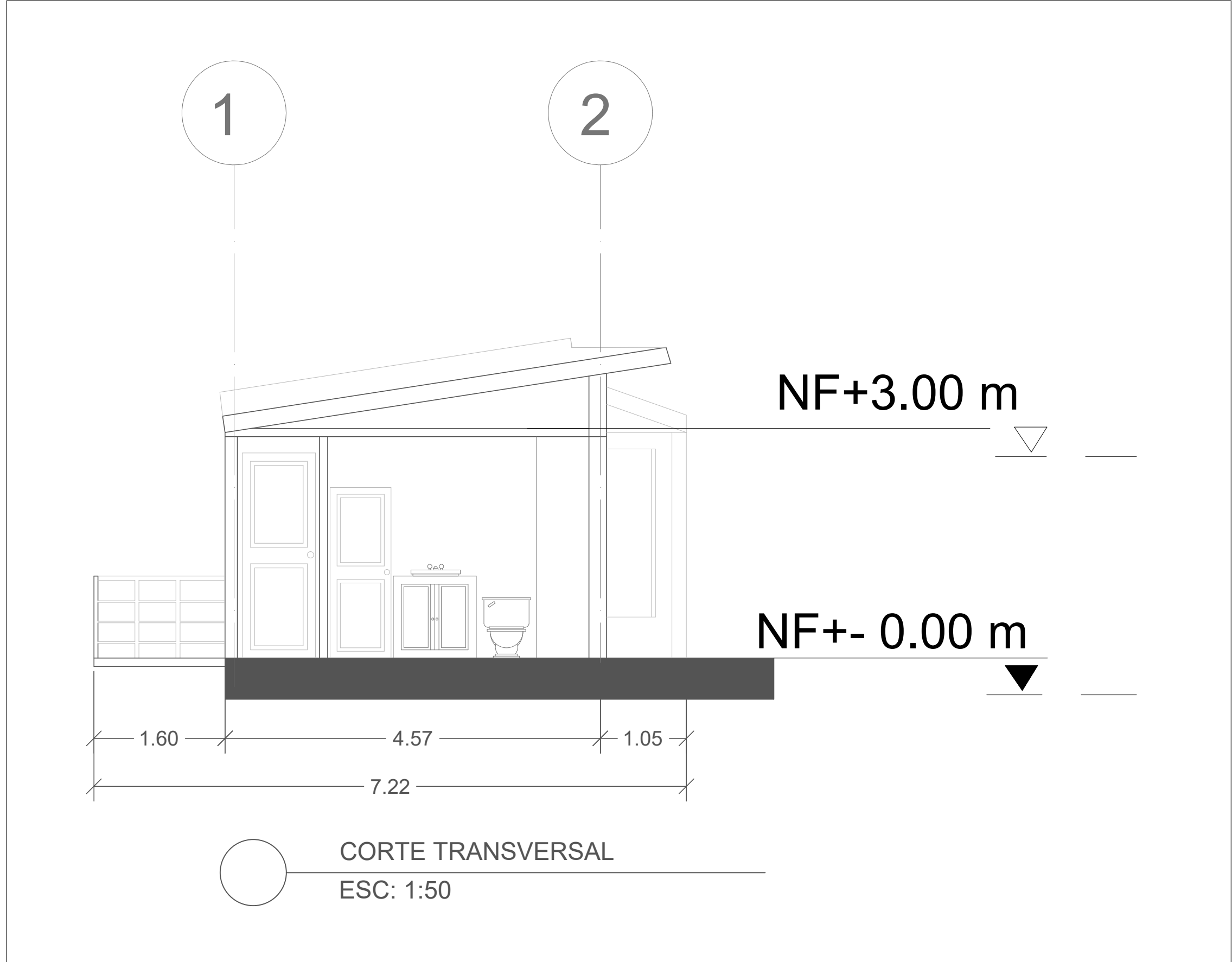
AXONOMETRÍA ACCESO PEATONAL



AXONOMETRÍA ACCESO PEATONAL



CUADRO DE ÁREAS		
ZONA	ESPACIO	ÁREA M2
ZONA SOCIAL	TERRAZA	11.55
	TOTAL	11.55
ZONA SERVICIOS	BAÑOS	7.37
	CLOSET	1.59
	TOTAL	8.96
ZONA PRIVADA	HABITACIÓN PRINCIPAL	9.91
	HABITACIÓN AUXILIAR	13.15
CIRCULACIÓN	TOTAL	6.84
	TOTAL	50.41





UNIVERSIDAD
La Gran Colombia

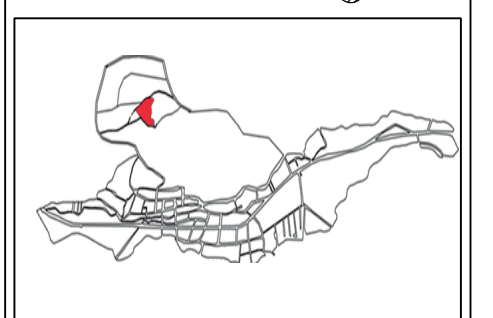
FACULTAD DE ARQUITECTURA

PROYECTO
CENTRO ECOTURÍSTICO COMO
ESPACIO PARA LA EXPERIENCIA
SENSITIVA DEL ADULTO MAYOR
BOGOTÁ 2021

CONVENCIONES

NIVEL FINO	NF+3.00 m
NIVEL DE TIERRA	NT+0.00 m
NIVEL FINO EN PLANTA	NFP+0.00 m
NIVEL DE TIERRA EN PLANTA	NTP+0.00 m
INDICADOR DE FACHADA	(F)
INDICADOR DE PUERTA	(P)
INDICADOR DE VENTANA	(V.X)
ACCESO	(A)
PENDIENTE CUBIERTA	(P%)

ESQUEMA BASICO
LOCALIZACIÓN



MODIFICACIONES FECHA

DOCENTE TITULAR:

V'B' Arq. FABIAN ENRIQUE BAEZ
ÁLVAREZ

ESTUDIANTES:
ALEJANDRO CANO GOMEZ
CÓDIGO 1072712699

TUTOR REPRESENTACIÓN

V'B'

TUTOR ESTRUCTURAL

V'B'

PLANOS DE REFERENCIA

V. B. APROBACIÓN V. B. PROPIETARIO

V'B' Arq. RESPONSABLE V'B' Arq. CONSTRUCTOR

ASESOR DE DISEÑO ASOSOR

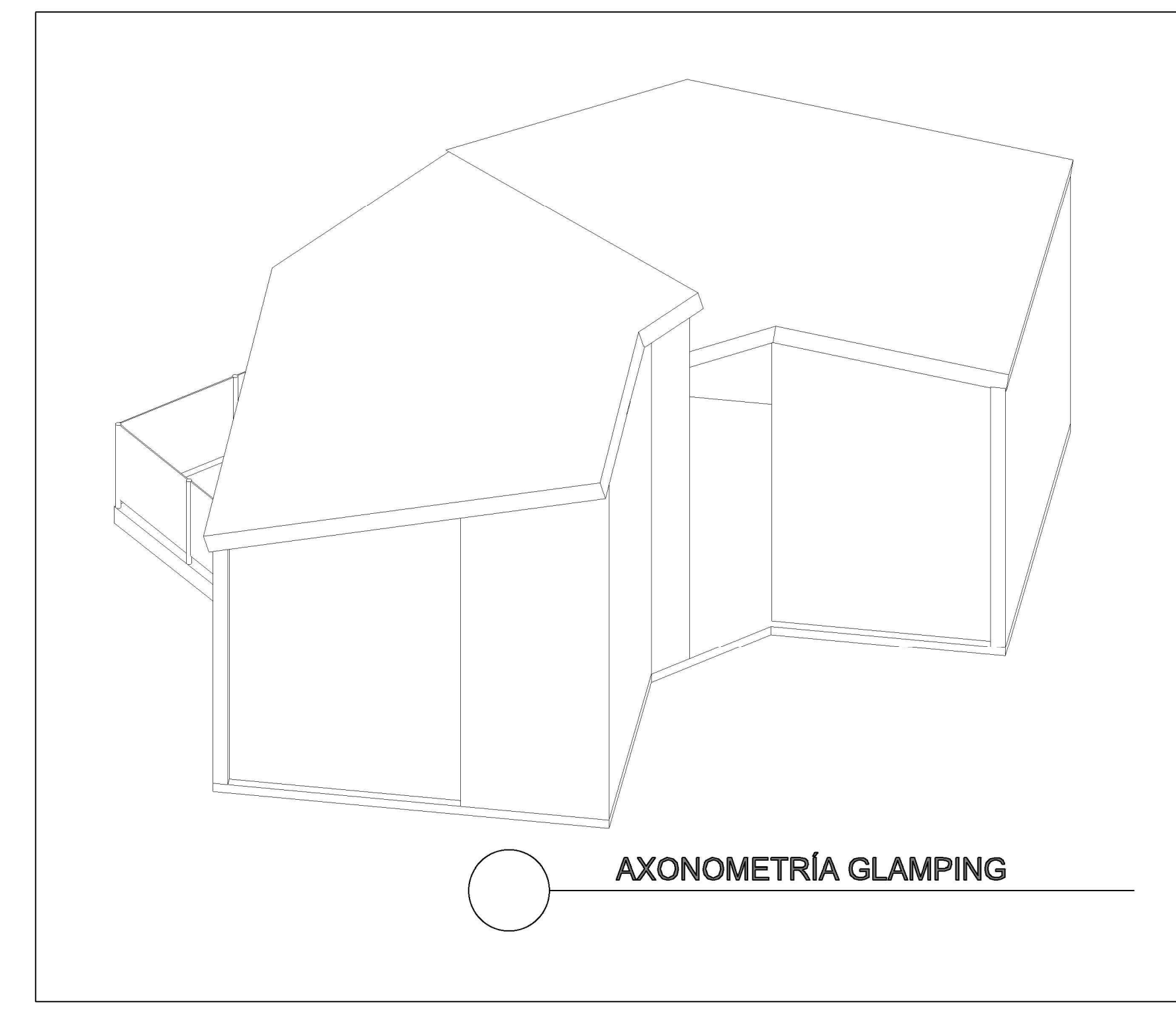
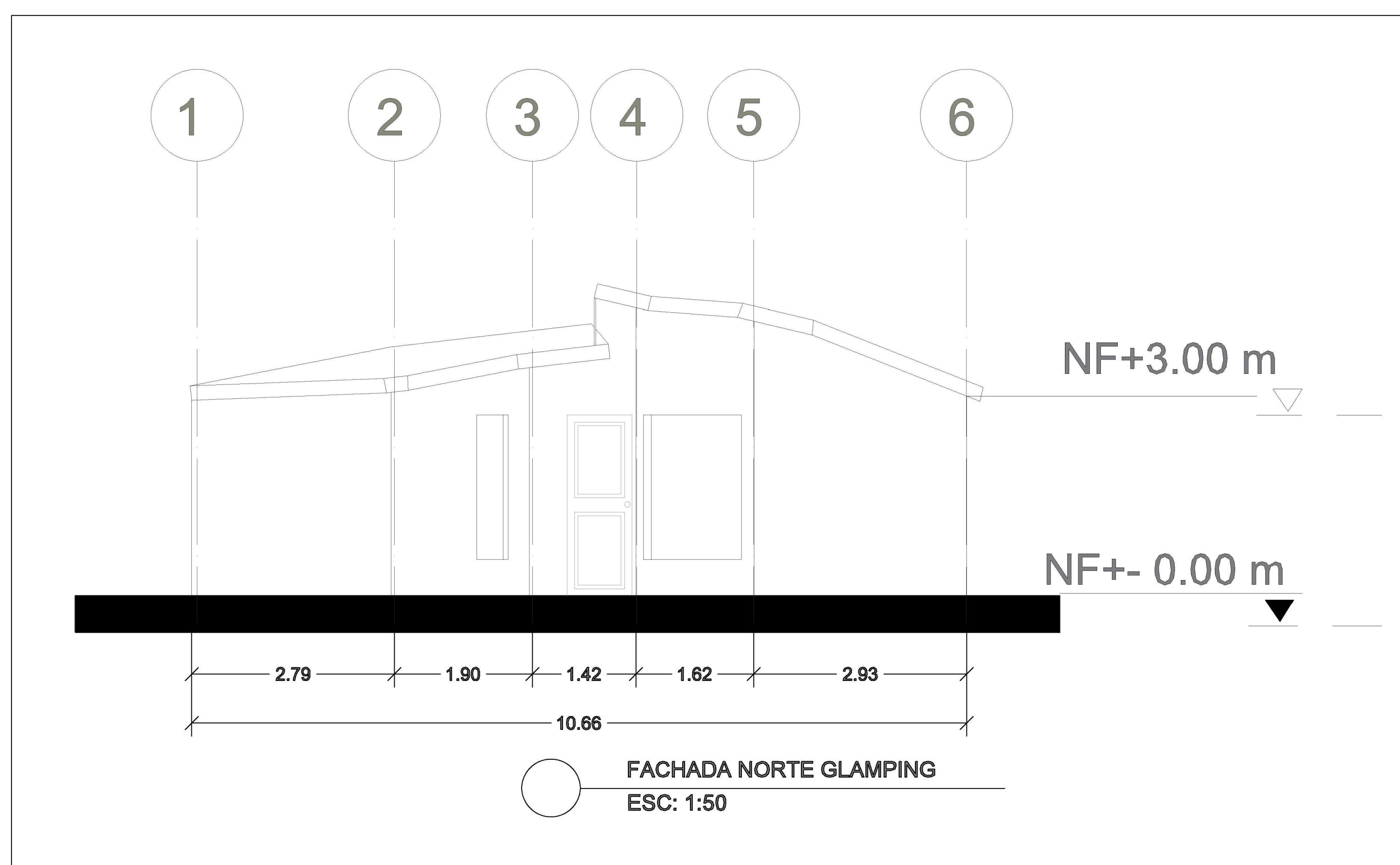
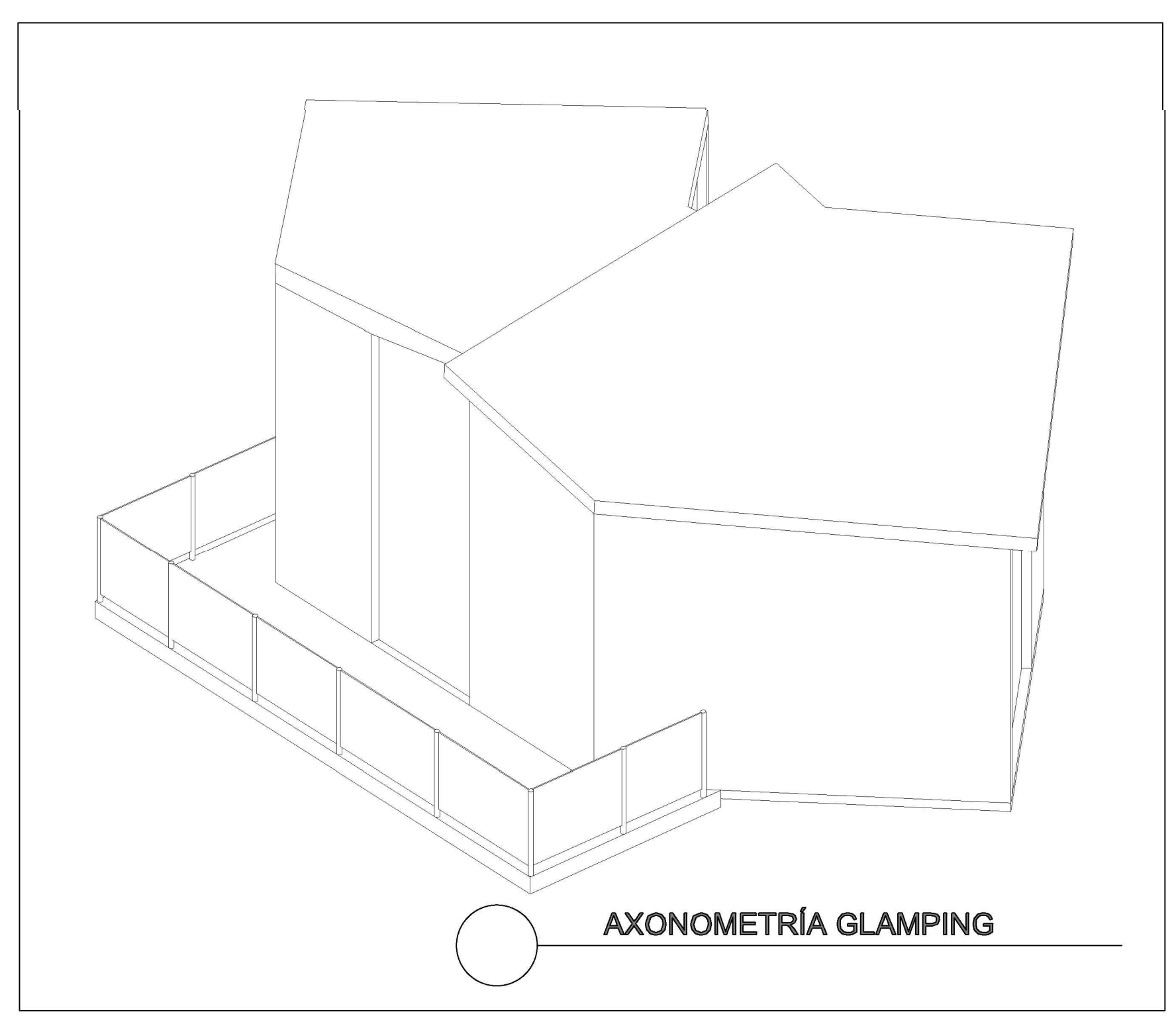
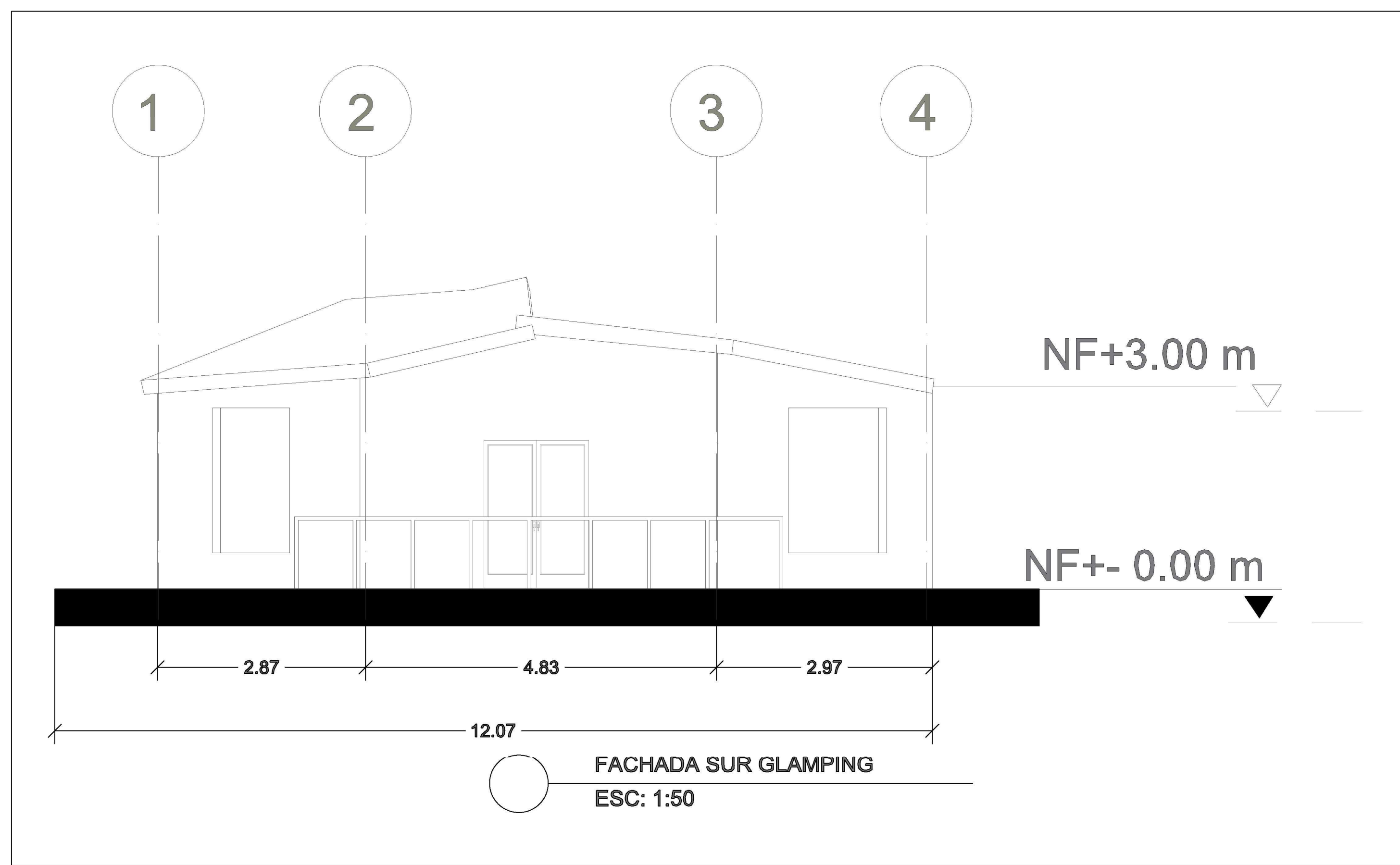
CONTIENE
FACHADAS ZONA DE GLAMPING

ESCALA INDICADA FECHA
DICIEMBRE 3 DE 2021

ARCHIVO FECHA COPIA
DICIEMBRE 3 DE 2021

DIBUJO ELABORACIÓN
ALEJANDRO CANO G ALEJANDRO CANO G

PLANO No. DE
A-022 A-025





MODIFICACIONES	FECHA

DOCENTE TITULAR:

V.B: Ato. FABIÁN ENRIQUE BAEZ
ÁLVAREZ

ESTUDIANTES:

ALEJANDRO CANO GOMEZ
CÓDIGO 1072712899

TUTOR REPRESENTACIÓN

V.B

TUTOR ESTRUCTURAL

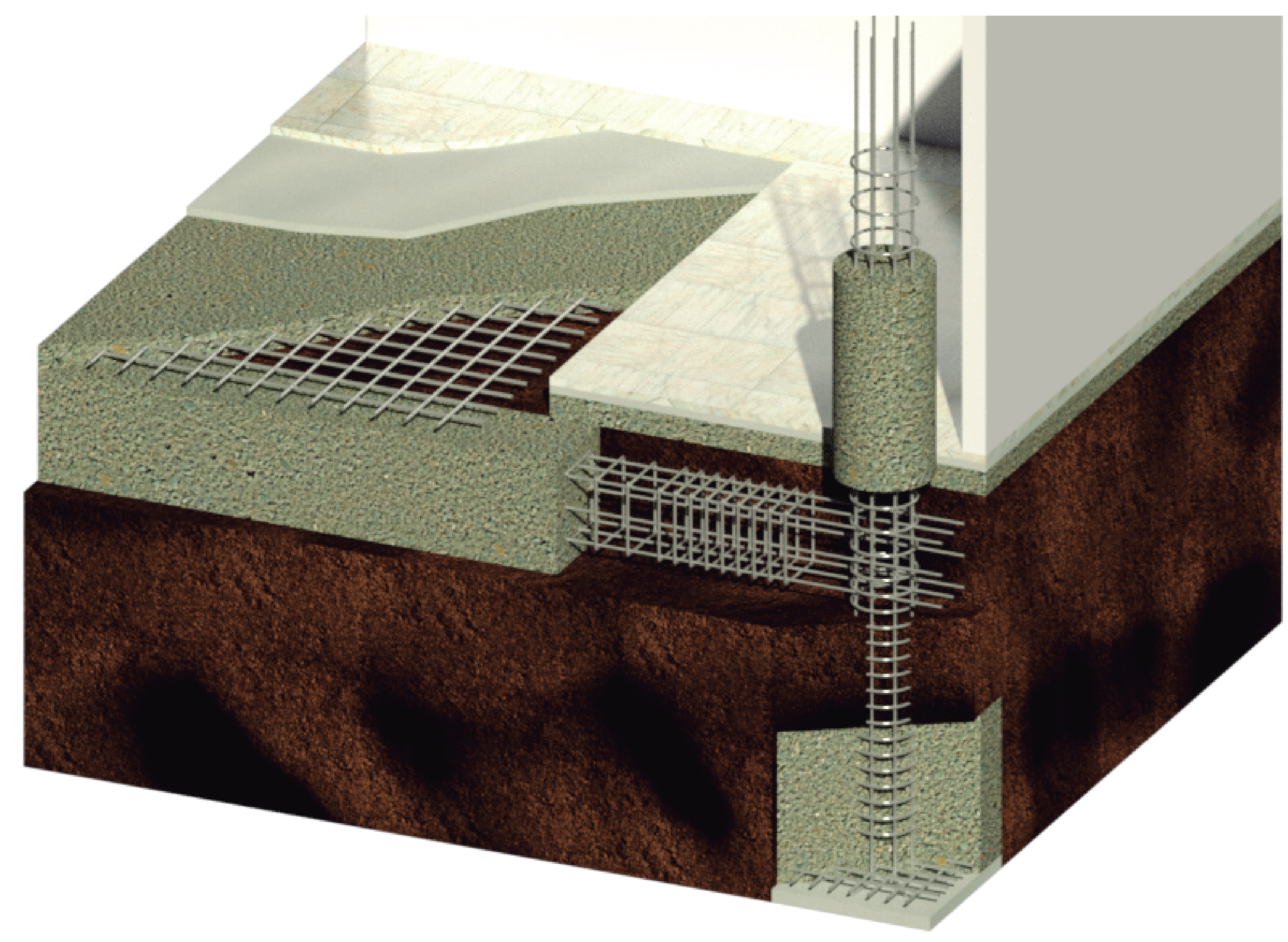
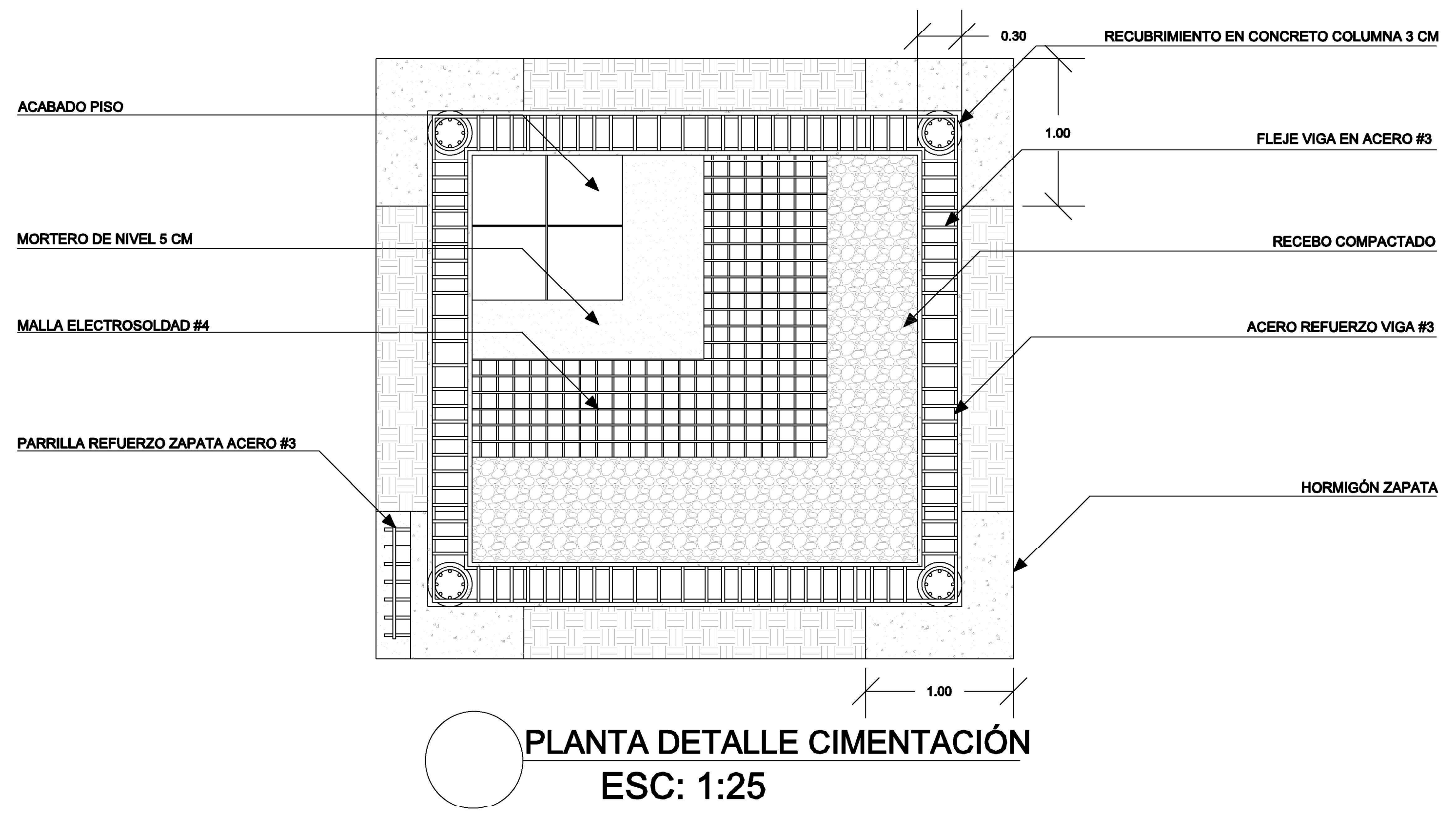
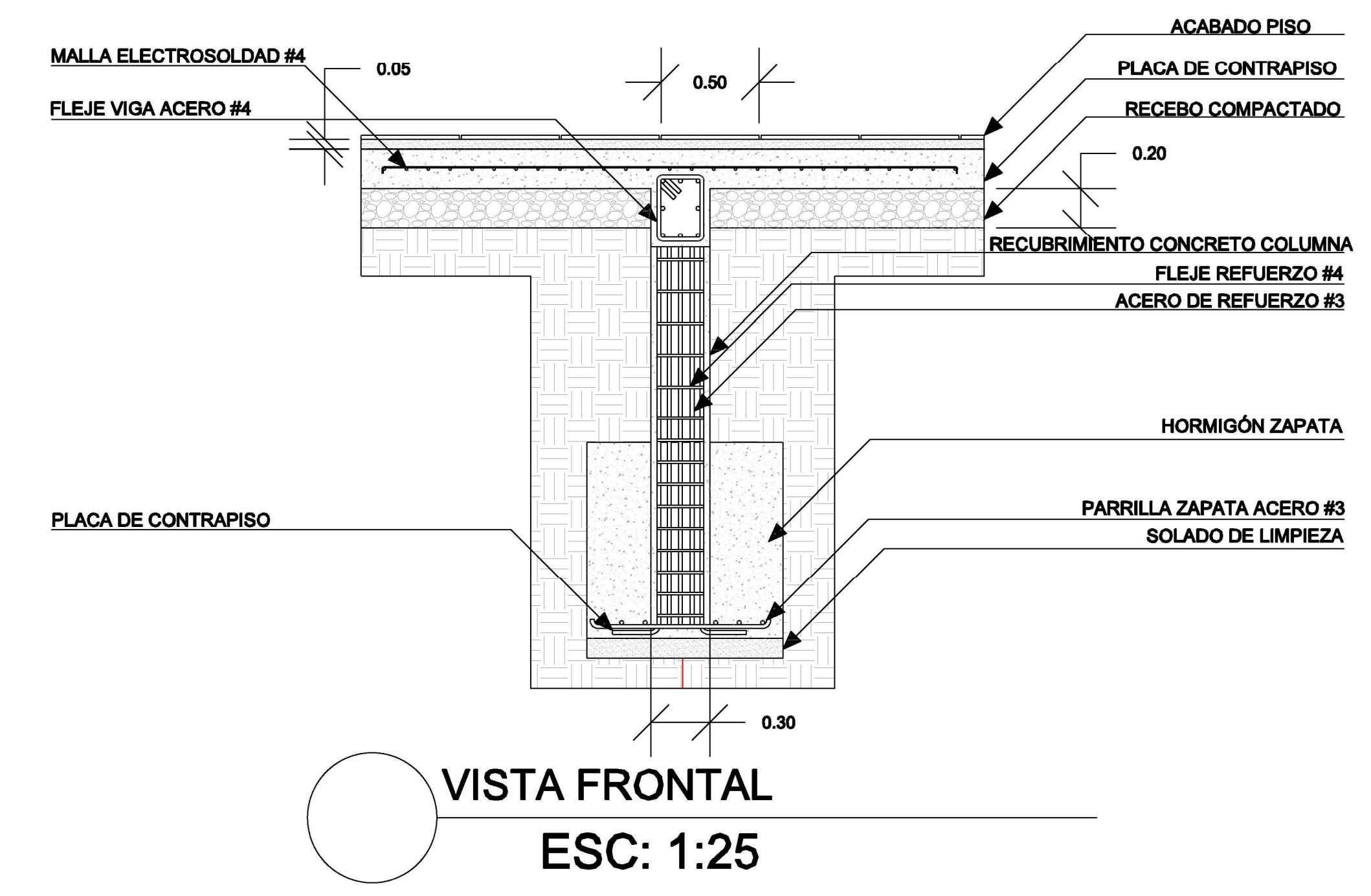
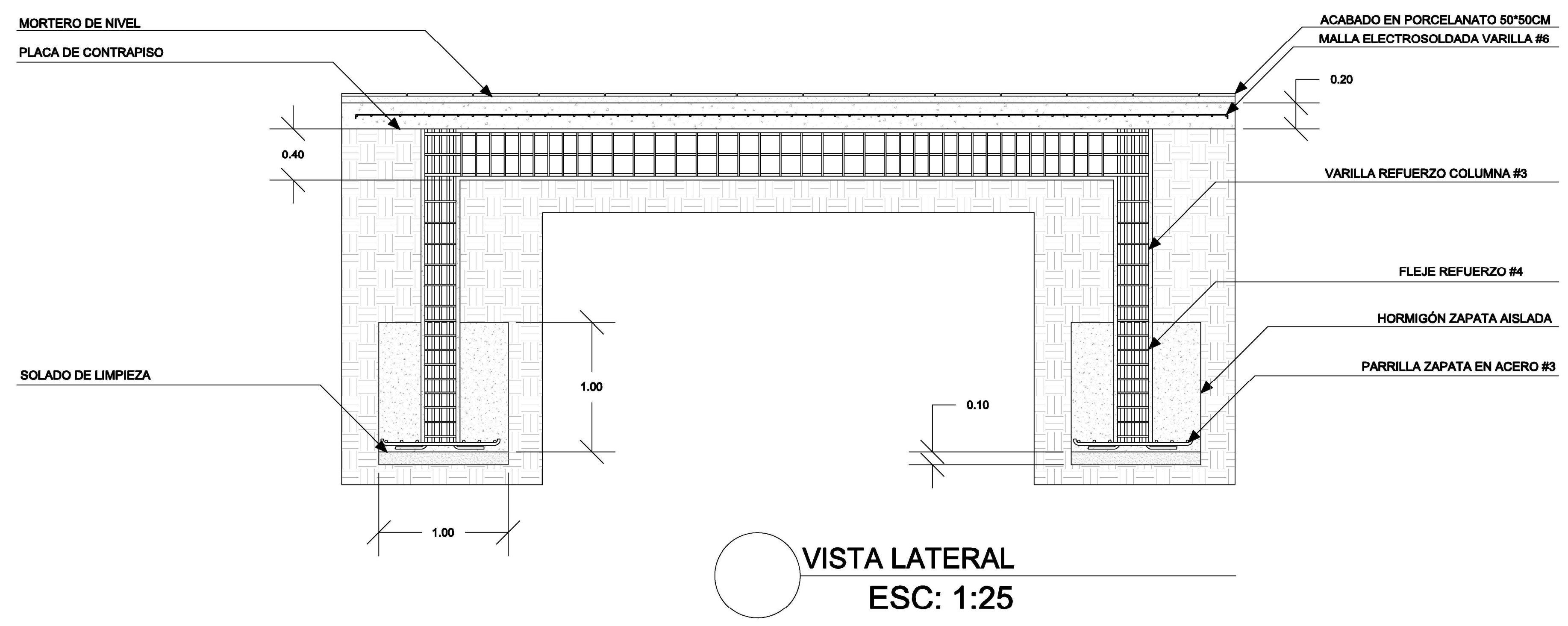
V.B


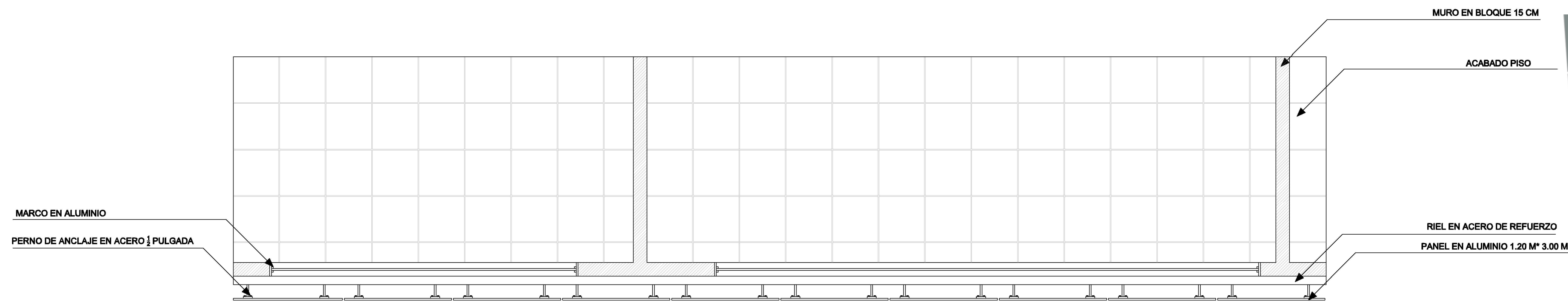
PLANOS DE REFERENCIA

V. B. APROBACION	V. B. PROPIETARIO
V.B. AL REPRESENTABLE	V.B. AL CONSTRUCTOR
ASESOR DE DISEÑO	ASESOR


CONTIENE
DETALLE DE CIMENTACIÓN

ESCALA INDICADA	FECHA DICIEMBRE 3 DE 2021
ARCHIVO	FECHA COPIA DICIEMBRE 3 DE 2021
DIBUJÓ ALEJANDRO CANO G	ELABORACIÓN ALEJANDRO CANO G
PLANO No:	DE
A-025	A-025

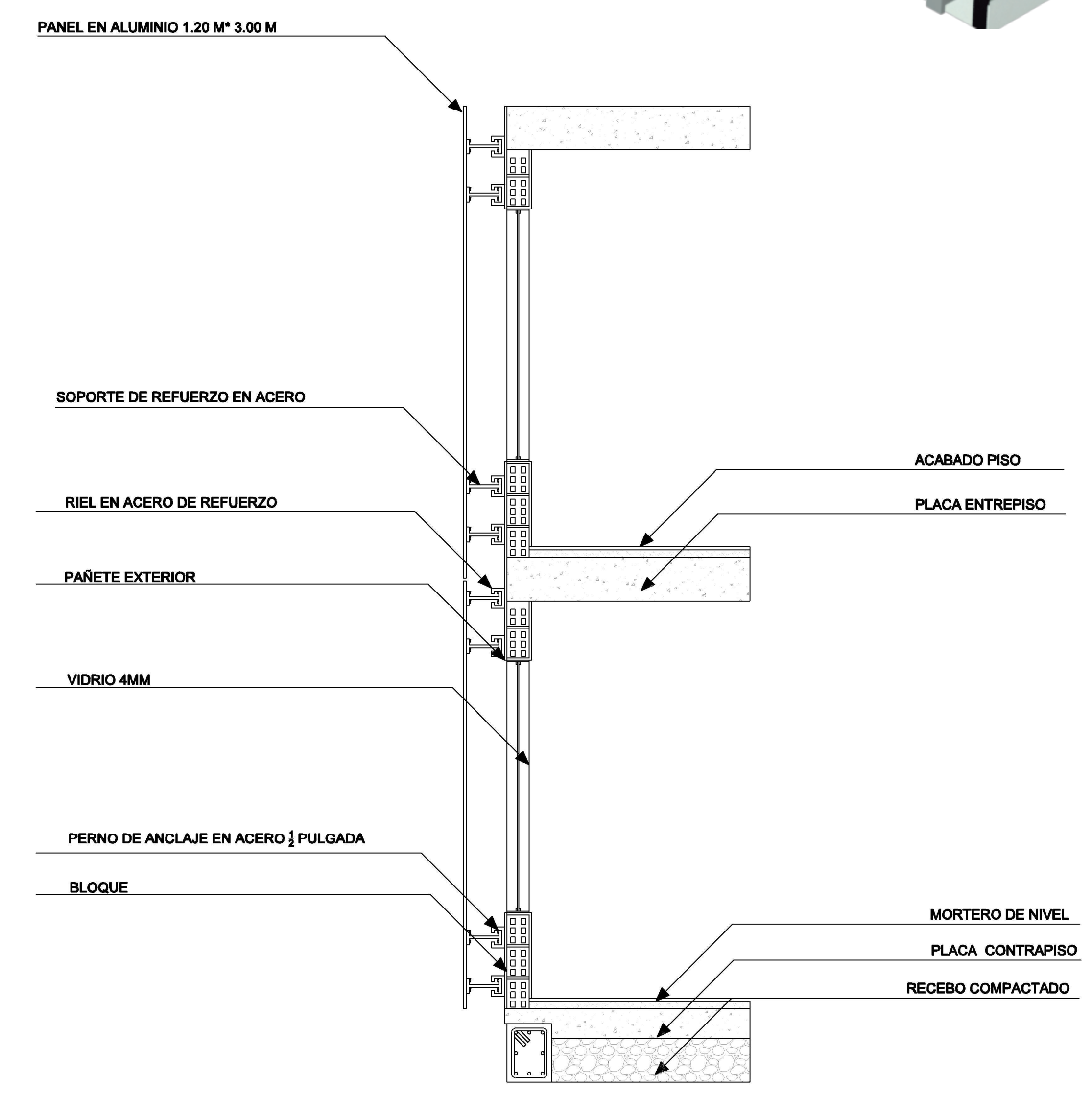




VISTA EN PLANTA
 ESC: 1:25



VISTA FRONTAL
 ESC: 1:25



VISTA LATERAL
 ESC: 1:25

CONVENCIONES

NIVEL FINO	NF+0.00 m
NIVEL DE TIERRA	NT+0.00 m
NIVEL FINO EN PLANTA	NFP+0.00 m
NIVEL DE TIERRA EN PLANTA	NT+0.00 m
INDICADOR DE FACHADA	(F)
INDICADOR DE PUERTA	(P)
INDICADOR DE VENTANA	(V.X)
ACCESO	(A)
PENDIENTE CUBIERTA	(P%)

ESQUEMA BASICO
LOCALIZACIÓN



MODIFICACIONES	FECHA

DOCENTE TITULAR:

V'B' Ato. FABIÁN ENRIQUE BAEZ ALVAREZ

ESTUDIANTES:
ALEJANDRO CANO GOMEZ
CÓDIGO 1072712699

TUTOR REPRESENTACIÓN

V'B'

TUTOR ESTRUCTURAL

V'B'

PLANOS DE REFERENCIA

V. B. APROBACION	V. B. PROPIETARIO
V. B. AL RESPONSABLE	V. B. AL CONSTRUCTOR
ASESOR DE DISEÑO	ASESOR

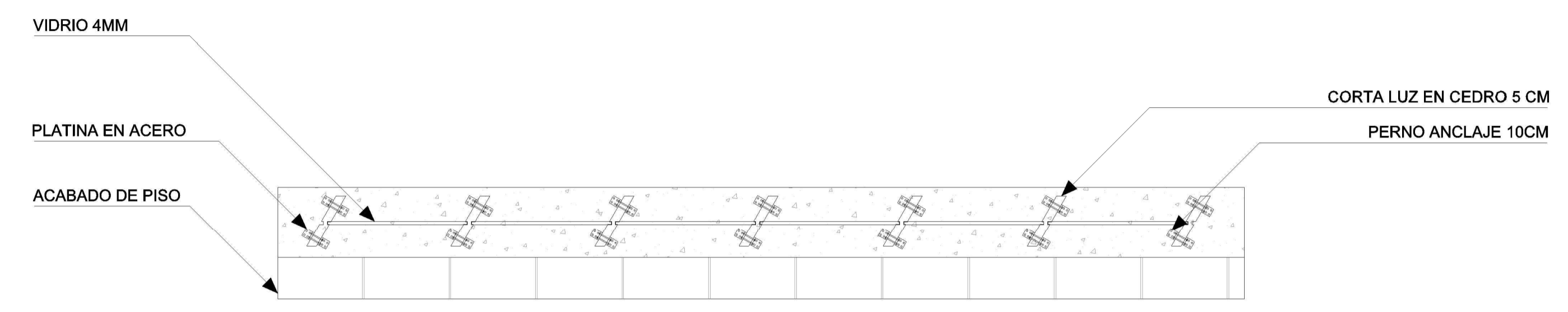
CONTIENE
DETALLE DE FACHADAS CON CORTALUZ

ESCALA INDICADA
FECHA
DICIEMBRE 3 DE 2021

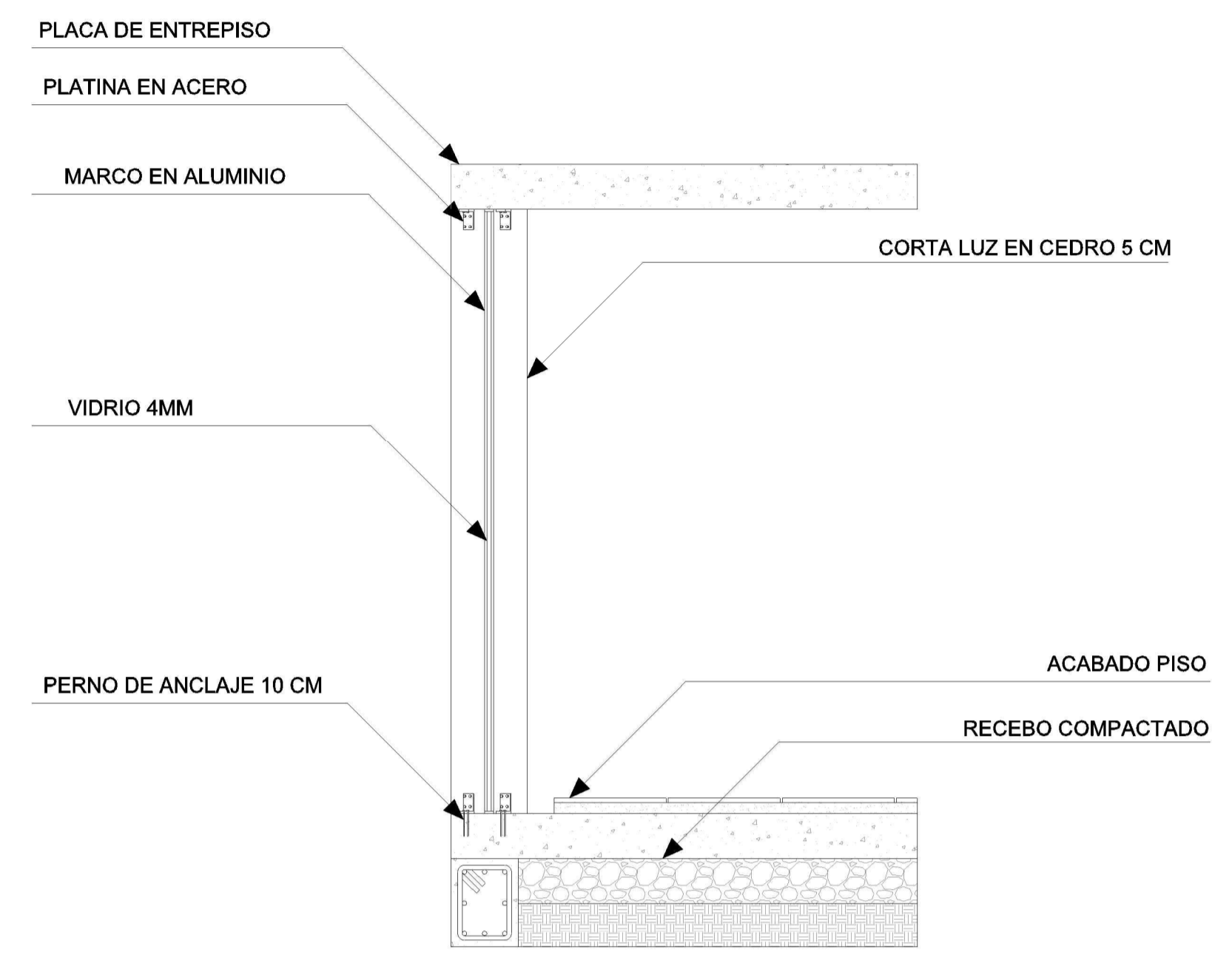
ARCHIVO
FECHA COPIA
DICIEMBRE 3 DE 2021

DIBUJO
ALEJANDRO CANO G
ELABORACION
ALEJANDRO CANO G

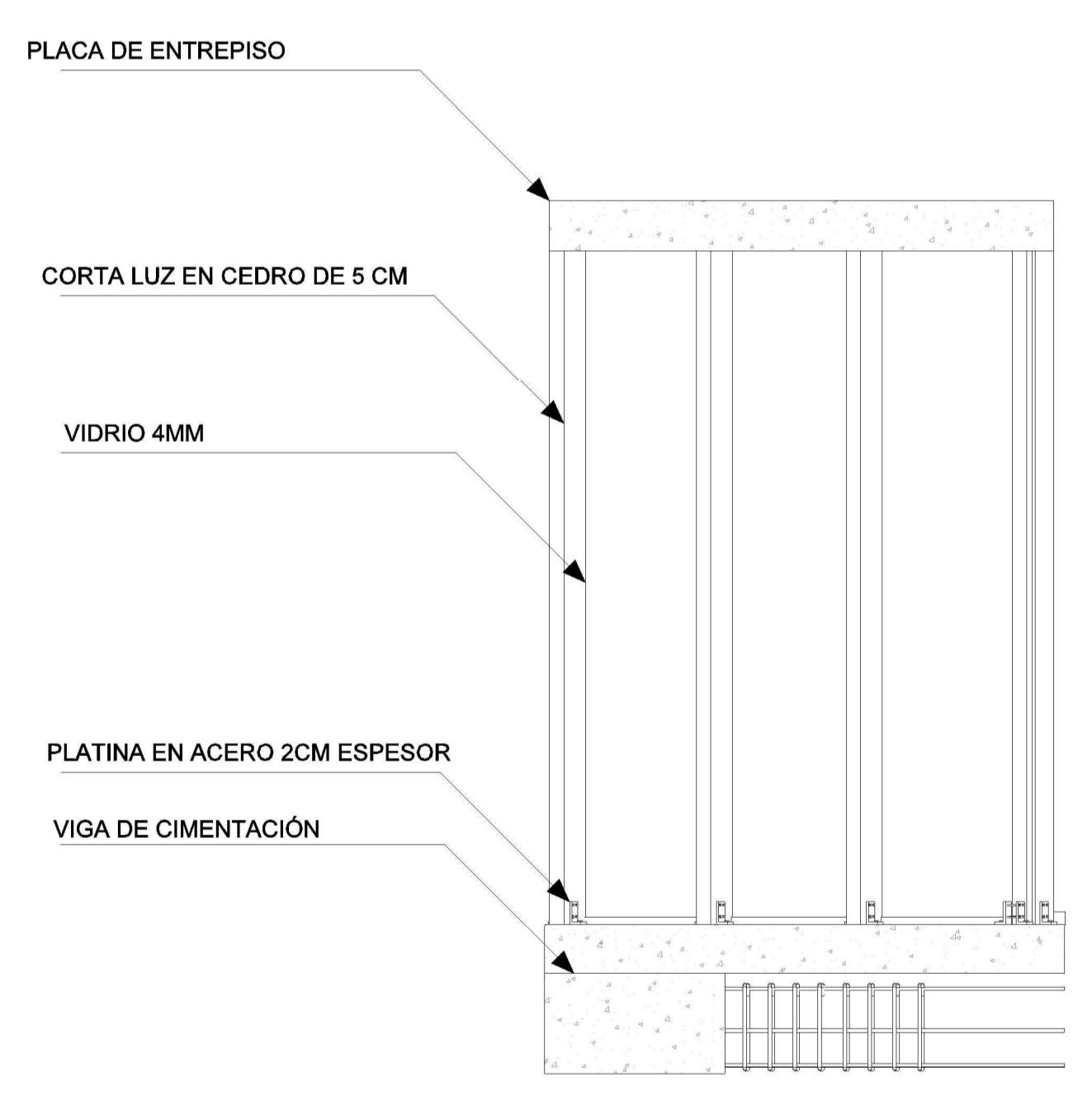
PLANO No. A-026 DE A-026



VISTA EN PLANTA
ESC: 1:25



VISTA LATERAL
ESC: 1:25



VISTA FRONTAL
ESC: 1:25

