



ESTUDIANTES: OSCAR FONSECA CORTES  
ANDRES MOLANO DUARTE

DIRECTOR: ARQ. CESAR CHÁVES



UNIVERSIDAD  
La Gran Colombia

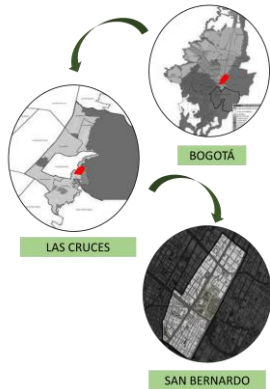
Fundada en 1951



CORREDOR AMBIENTAL SAN BERNARDO

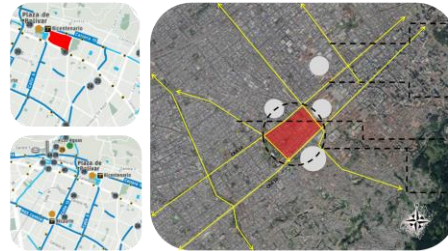


## LOCALIZACIÓN

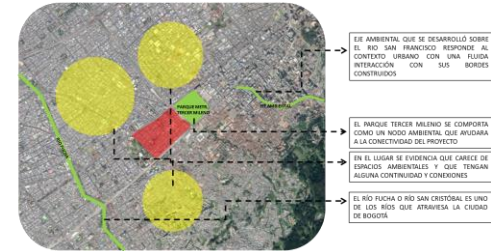


## ANÁLISIS MACRO

### ANÁLISIS VIAL



### ANÁLISIS ECOLÓGICO

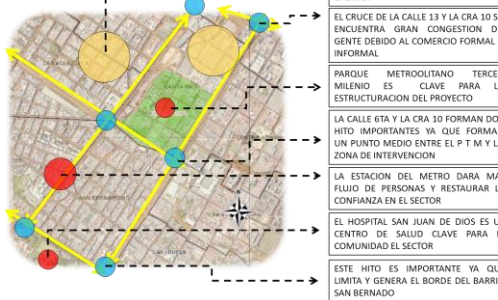


## ANÁLISIS MESO

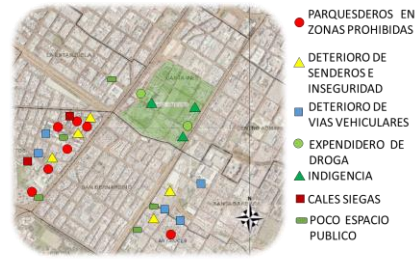
### PLANES PARCIALES



### HITOS Y NODOS

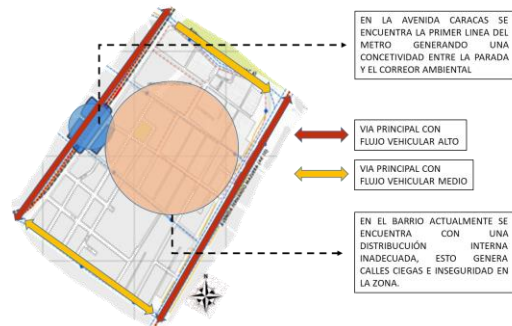


### PROBLEMATICAS DEL ENTORNO



## ANÁLISIS MICRO


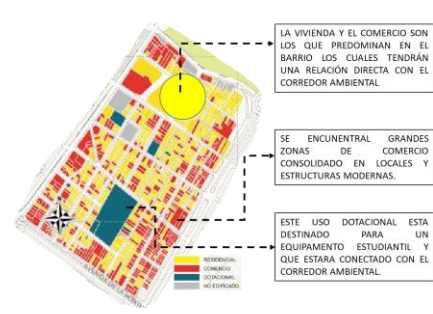
### ESTRUCTURA VIAL



### ESTRUCTURA ECOLÓGICA



### USOS DEL SUELO



## LOCALIZACIÓN Y ANÁLISIS

UNIVERSIDAD La Gran Colombia

PROYECTO

EJE DE CONSERVACIÓN AMBIENTAL EN EL BARRIO SAN JUAN DE DIOS TERCER MILENIO

BARRIO SAN BERNARDO BOGOTÁ

CIUDAD: BOGOTÁ D.C. - CUNDINAMARCA

LOCALIZACIÓN

MODIFICACIONES

PRESENTADO A: ARQ. CESAR CHAVEZ

REALIZADO POR: OSCAR FONSECA ANDRES CAMILO

APROBACIÓN

CONSTRUCTORA - ARQUITECTA

ARQ. RESPONSABLE


CONTIENE LOCALIZACIÓN

DIBUJO: N/A

ARCHIVO

ESCALA: N/A

REVISIÓN: PLANO No. 1



A

IMPLANTACION GENERAL

UNIVERSIDAD

La Gran Colombia

PROYECTO  
EJE DE CONEXION  
AMBIENTAL ENTRADA  
SAN JUAN DE DIOS  
TERCER MILENIO  
BARRIO SAN ESTEBAN  
BOGOTA

CIUDAD:  
BOGOTA D.C. - CUNDINAMARCA

LOCALIZACION



MODIFICACIONES

PRESENTADO A :

ARQ. CESAR CHAVEZ

REALIZADO POR:

OSCAR FONSECA  
ANDRES CAMILO

APROBACION

CONSTRUCTORA - ARQUITECTA

ARQ. RESPONSABLE

CONTIENE  
IMPLANTACION

DIBUJO N/A

ARCHIVO

ESCALA N/A

REVISION PLANO No.





A

PERSPECTIVAS GENERALES

UNIVERSIDAD La Gran Colombia	
PROYECTO	
EJE DE CONEXIÓN AMBIENTAL ENTRE SAN JUAN DE DIOS Y TERCER MILENIO BARRIO SAN ESTEBAN BOGOTÁ	
CIUDAD: BOGOTÁ D.C. - CUNDINAMARCA	
LOCALIZACIÓN	
MODIFICACIONES	
PRESENTADO A :	
ARQ. CESAR CHAVEZ	
REALIZADO POR:	
OSCAR FONSECA ANDRÉS CAMILO	
APROBACIÓN	
CONSTRUCTORA - ARQUITECTA	
ARQ. RESPONSABLE	
CONTIENE	
PERSPECTIVAS C	
DIBUJO	NA
ARCHIVO	
ESCALA	NA
REVISIÓN	PLANO No.



CORTE LONGITUDINAL A-A




CORTE LONGITUDINAL B-B



CORTE TRASVERSAL C-C



CORTE TRASVERSAL D-D



CORTES URBANOS

30	
ON ONVA	

UNIVERSIDAD  
La Gran Colombia

PROYECTO  
EJE DE CONEXIÓN  
AMBIENTAL ENTRADA  
SAN JUAN DE DIOS  
TERCER MILENIO  
BARRIO SAN ENRIQUE  
BOGOTÁ

CIUDAD:  
BOGOTÁ D.C. - CUN

LOCALIZACIÓN



MODIFICACIONES

PRESENTADO A:

ARQ. CESAR CHAVEZ

REALIZADO POR:

OSCAR FONSECA  
ANDRÉS CAMILLO

APROBACIÓN

CONSTRUCTORA - ARQUITECTA

ARQ. RESPONSABLE

CONTIENE  
CORTES URBANOS

DIBUJO: N/A

ARCHIVO

ESCALA: N/A

REVISIÓN: PLANO No.:



## CAUCHO DE INDIA



**Familia:** Moraceae  
**Nombre científico:** *Ficus elastica*  
**Nombre común:** Caucho de India  
**Porte:** Arbóreo  
**Altura máxima:** 15 metros  
**Forma de la copa:** Semiblonga  
**Características de la raíz**  
**Profundidad:** superficial  
**Intrusividad:** alta  
**Crecimiento:** Rápido


### Mejores funciones

Aporte estético, cultural y simbólico.  
 Aporte al bienestar físico y psicológico, a la recreación, la educación y al descanso.  
 Atenuación o minimización de partículas, vientos, vectores y olores.  
 Provisión de nicho, hábitat y alimento para la fauna.

### Espacios arborizables:

Areneras  
 Gravieras  
 Chircales  
 Basureros  
 Escombreras  
 Como barrera visual y auditiva

## CAUCHO TEQUENDAMA



**Familia:** Moraceae  
**Nombre científico:** *Ficus tequendamae*  
**Nombre común:** Caucho tequendama  
**Porte:** Arbóreo  
**Altura máxima:** 15 metros  
**Forma de la copa:** Oblonga, semiblonga  
**Características de la raíz**  
**Profundidad:** superficial  
**Intrusividad:** muy alta  
**Crecimiento:** Medio

### Mejores funciones

Aporte estético, cultural y simbólico.  
 Aporte al bienestar físico y psicológico, a la recreación, la educación y al descanso.  
 Atenuación o minimización de partículas, vientos, vectores y olores.  
 Valorización de la propiedad privada y del espacio público.  
 Provisión de nicho, hábitat y alimento para la fauna.  
 Regulación climática y control de temperatura.  
 Captación de dióxido de carbono, CO<sub>2</sub>

### Espacios arborizables:

Separador blando ancho  
 Separador mixto angosto  
 Glorieta e intersección vial  
 Orejas de puentes  
 Cíclonutas  
 Andén con zona verde angosta

## CHICALÁ



**Familia:** Bignoniaceae  
**Nombre científico:** *Tecoma stans*  
**Nombre común:** Chicalá  
**Porte:** Arbóreo  
**Altura máxima:** < 5 metros  
**Forma de la copa:** Semiblonga apesadada  
**Características de la raíz**  
**Profundidad:** profunda  
**Intrusividad:** media  
**Crecimiento:** Media

### Características

**Zona de Humedad:** húmeda, subhúmeda y semiseca  
**Rusticidad:** media  
**Resistencia a tratamientos:** media  
**Ciclo de vida:** media  
**Permanencia de hojas:** perennifolia  
**Procedencia:** nativa

### Mejores Funciones

Aporte estético, cultural y simbólico  
 Conformación de espacios y subespacios

### Espacios arborizables:

Parques metrop., zonales, barriales  
 Plazolelas  
 Franja de control ambiental  
 Separador blando angosto  
 Separador blando ancho  
 Separador mixto angosto  
 Glorieta e intersección vial  
 Orejas de puentes  
 Vías peatonales (V-9)  
 Alameda

Andén con zona verde ancha  
 Areneras\*  
 Gravieras\*  
 Chircales\*  
 Escombreras\*

\* Como barrera visual y auditiva

## CAUCHO SABANERO



**Familia:** Moraceae  
**Nombre científico:** *Ficus soatensis*  
**Nombre común:** Caucho sabanero  
**Porte:** Arbóreo  
**Altura máxima:** 15 metros  
**Forma de la copa:** Oblonga, semiblonga  
**Características de la raíz**  
**Profundidad:** superficial  
**Intrusividad:** muy alta  
**Crecimiento:** Medio

### Mejores funciones

Aporte estético, cultural y simbólico.  
 Control de erosión, estabilización de taludes, protección de cuencas y cuerpos de agua y mejoramiento de suelos.  
 Regulación climática y control de temperatura.  
 Captación de dióxido de carbono, CO<sub>2</sub>  
 Aporte productivo: madera, leña, medicinas, tinturas, artesanías, frutos, forraje, empleo e ingreso.

### Espacios arborizables:

Separador blando ancho  
 Separador mixto angosto  
 Glorieta e intersección vial  
 Orejas de puentes  
 Cíclonutas  
 Andén con zona verde angosta

## EUGENIA



**Familia:** Myrtaceae  
**Nombre científico:** *Eugenia myrtilloia*  
**Nombre común:** Eugenia  
**Porte:** Arbóreo  
**Altura máxima:** 15 metros  
**Forma de la copa:** Oblonga  
**Características de la raíz**  
**Profundidad:** media  
**Intrusividad:** media  
**Crecimiento:** Medio


### Mejores Funciones

Aporte al bienestar físico y psicológico, a la recreación, la educación y al descanso.  
 Conformación de espacios y subespacios.  
 Control de erosión, estabilización de taludes, protección de cuencas y cuerpos de agua y mejoramiento de suelos.  
 Regulación climática y control de temperatura.

### Espacios arborizables:

Rondas, ríos y canales  
 Rondas, humedales y lagos  
 Franjas: metrop., zonales, barriales  
 Plazolelas  
 Comedores ferreos  
 Separador blando angosto  
 Separador blando ancho  
 Separador mixto angosto  
 Glorieta e intersección vial  
 Orejas de puentes  
 Cíclonutas  
 Vías peatonales (V-9)  
 Andén sin zona verde (3 m en adelante)  
 Alameda  
 Andén con zona verde angosta  
 Andén con zona verde ancha





A

RENDERS ESPECIFICOS

30	1
ON OMPL	

UNIVERSIDAD  
La Gran Colombia

PROYECTO:  
EJE DE CONEXION  
AMBIENTAL ENTRADA  
SAN JUAN DE DIOS  
TERCER MILENIO  
BARRIO SAN ESTEBAN  
BOGOTA

CIUDAD:  
BOGOTA D.C. - CUNDINAMARCA

LOCALIZACION



MODIFICACIONES

PRESENTADO A:

ARQ. CESAR CHAVEZ

REALIZADO POR:

OSCAR FONSECA  
ANDRES CAMILO

APROBACION

CONSTRUCTORA - ARQUITECTA

ARQ. RESPONSABLE

CONTIENE  
RENDERS ESPECIFICOS

DIBUJO: N/A

ARCHIVO

ESCALA: N/A

REVISION: PLANO No.:

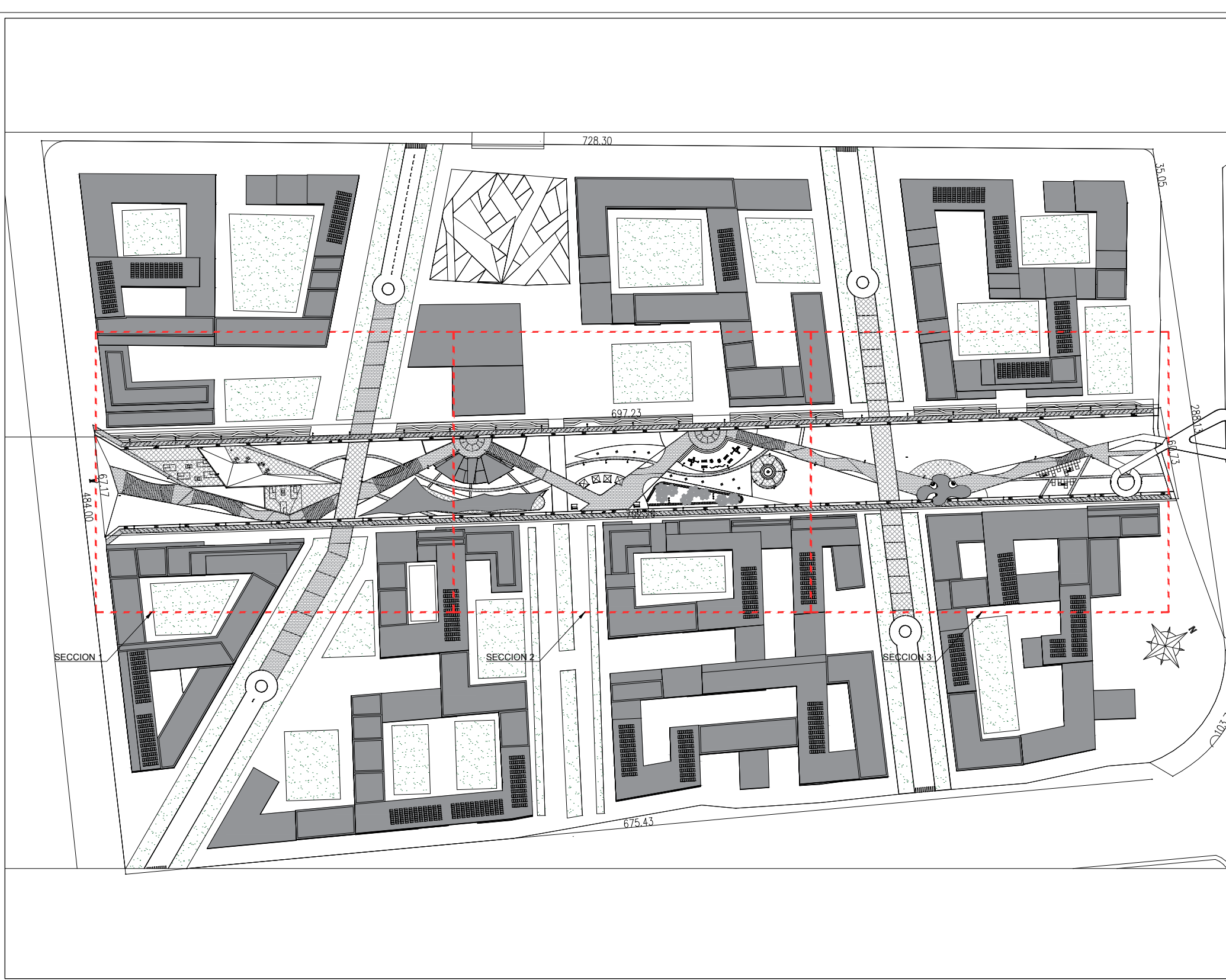




A

RENDERS ESPECIFICOS

UNIVERSIDAD La Gran Colombia	
PROYECTO EJE DE CONEXIÓN AMBIENTAL ENTRADA SAN JUAN DE DIOS TERCER MILENIO BARRIO SAN ESTEBAN BOGOTÁ	
CIUDAD: BOGOTÁ D.C. - CUNDINAMARCA	
LOCALIZACIÓN	
MODIFICACIONES	
PRESENTADO A: ARQ. CESAR CHAVEZ	
REALIZADO POR: OSCAR FONSECA ANDRES CAMILO	
APROBACIÓN	
CONSTRUCTORA - ARQUITECTA	
ARQ. RESPONSABLE	
CONTIENE RENDERS ESPECIFICOS	
DIBUJO	NA
ARCHIVO	
ESCALA	NA
REVISIÓN	PLANO No.



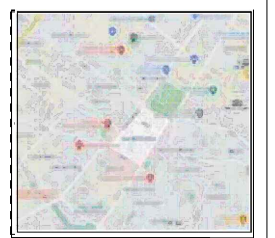
REVISION	PLANO No.	DE
	100-V	



PROYECTO  
 EJE DE CONECTIVIDAD AMBIENTAL ENTRE EL HOSPITAL SAN JUAN DE DIOS Y EL PARQUE TERCER MILENIO  
 BARRIO SAN BERNARDO BOGOTA D.C

CIUDAD:  
 BOGOTA D.C - CUNDINAMARCA

LOCALIZACIÓN



MODIFICACIONES

PRESENTADO A :  
 ARQ. CESAR CHAVES  
 REALIZADO POR:  
 OSCAR FONSECA CORTES  
 ANDRES CAMILO MOLANO

APROBACION:

CONSTRUCTORA - ARQUITECTO  
 ARG. RESPONSABLE

CONTIENE  
 IMPLANTACION GENERAL

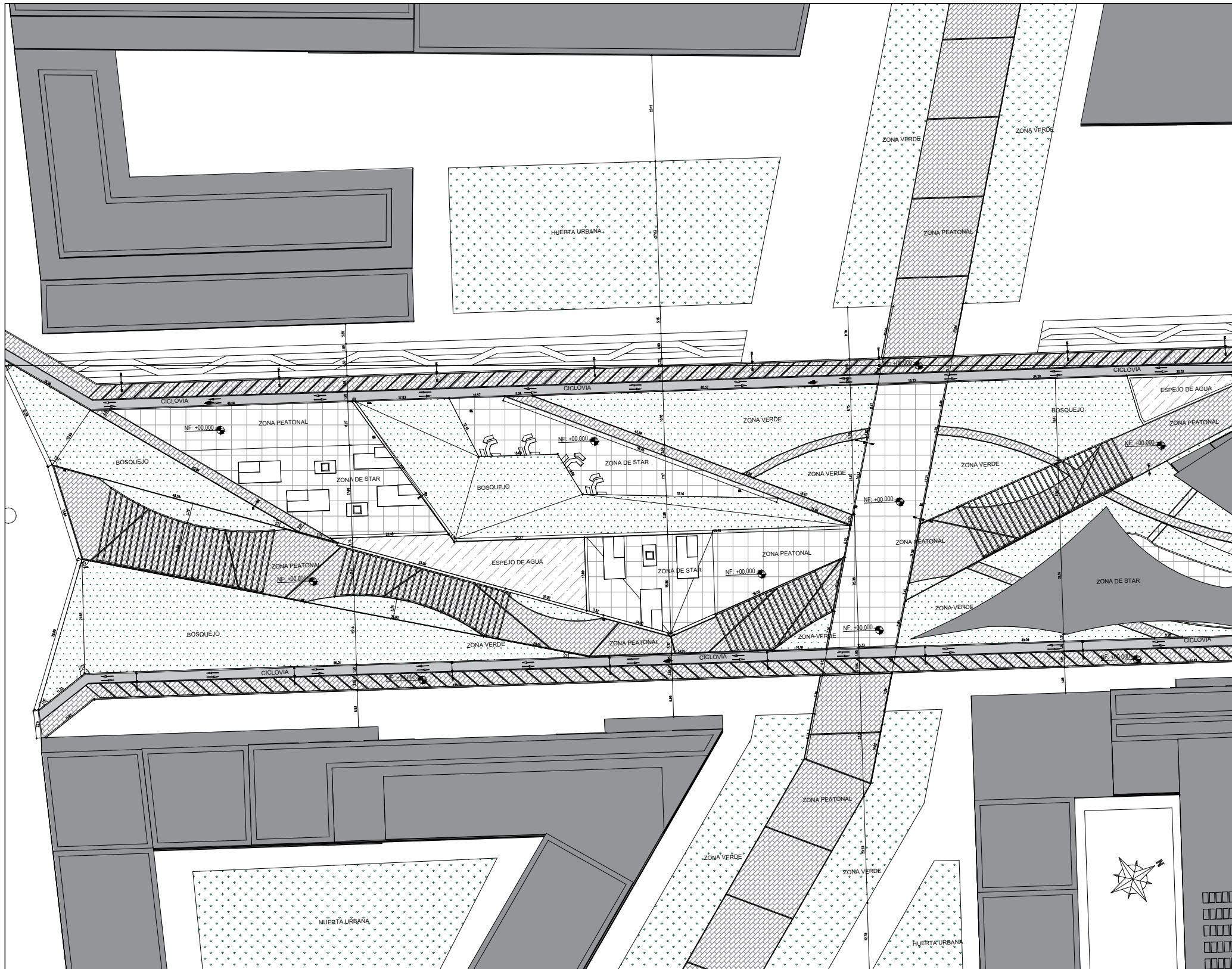
DIBUJO	N.A	FECHA	08 / 10 / 2020
--------	-----	-------	----------------

ARCHIVO	DETALLES CONSTRUCTIVOS	FECHA DE COPIA	08 / 10 / 2020
---------	------------------------	----------------	----------------

ESCALA	N.A	ELABORADO	2021
--------	-----	-----------	------

REVISION	PLANO No.	PLANO No.
	A-001	DE





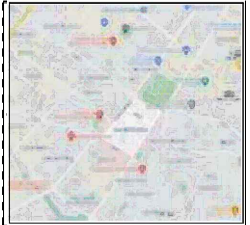
REVISIÓN PLANO No. **A-002**



PROYECTO  
**EJE DE CONECTIVIDAD AMBIENTAL ENTRE EL HOSPITAL SAN JUAN DE DIOS Y EL PARQUE TERCER MILENIO**  
 BARRIO SAN BERNARDO BOGOTÁ D.C.

CIUDAD:  
 BOGOTÁ D.C - CUNDINAMARCA

LOCALIZACIÓN



MODIFICACIONES

PRESENTADO A :  
 ARQ. CESAR CHAVES  
 REALIZADO POR:  
 OSCAR FONSECA CORTES  
 ANDRÉS CAMILO MOLANO

APROBACIÓN:

CONSTRUCTORA - ARQUITECTO  
 ARG. RESPONSABLE

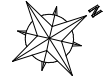
CONTIENE  
 IMPLANTACION SECCION 1

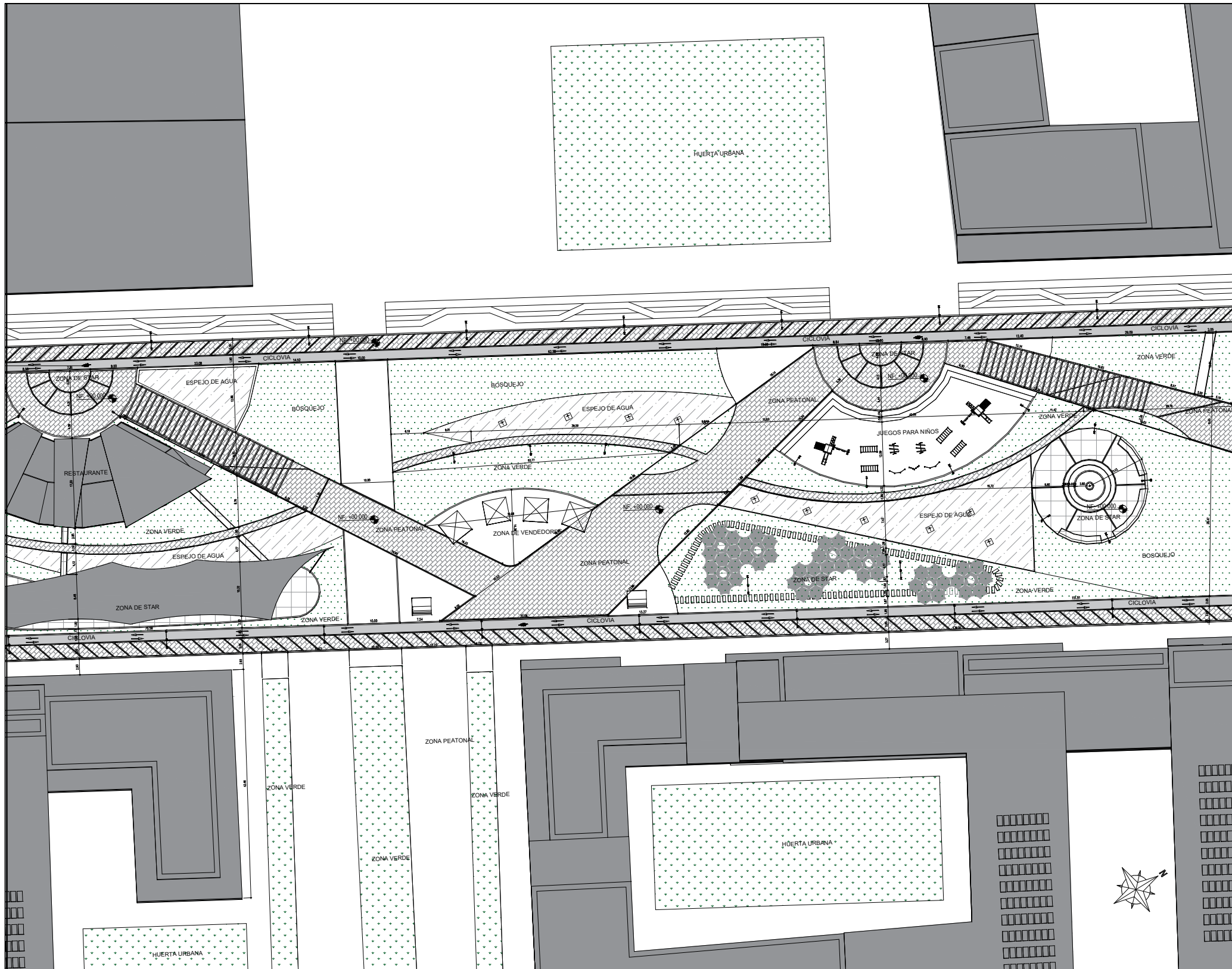
DIBUJO N.A. FECHA 08 / 10 / 2021

ARCHIVO DETALLES CONSTRUCTIVOS FECHA DE COPIA 08 / 10 / 2021

ESCALA N.A. ELABORADO 2021

REVISIÓN PLANO No. **A-002**





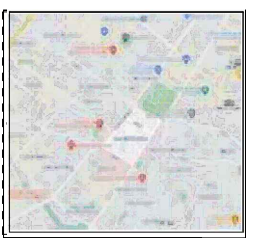
REVISIÓN PLANO No. 300-V DE



PROYECTO  
EJE DE CONECTIVIDAD  
AMBIENTAL ENTRE EL HOSPITAL  
SAN JUAN DE DIOS Y EL PARQUE  
TERCER MILENIO  
  
BARRIO SAN BERNARDO  
BOGOTÁ D.C.

CIUDAD:  
BOGOTÁ D.C - CUNDINAMARCA

LOCALIZACIÓN



MODIFICACIONES

PRESENTADO A :  
ARQ. CESAR CHAVES  
  
REALIZADO POR:  
  
OSCAR FONSECA CORTES  
ANDRÉS CAMILO MOLANO

APROBACIÓN:

CONSTRUCTORA - ARQUITECTO  
ARG. RESPONSABLE

CONTIENE  
IMPLANTACION SECCION 2

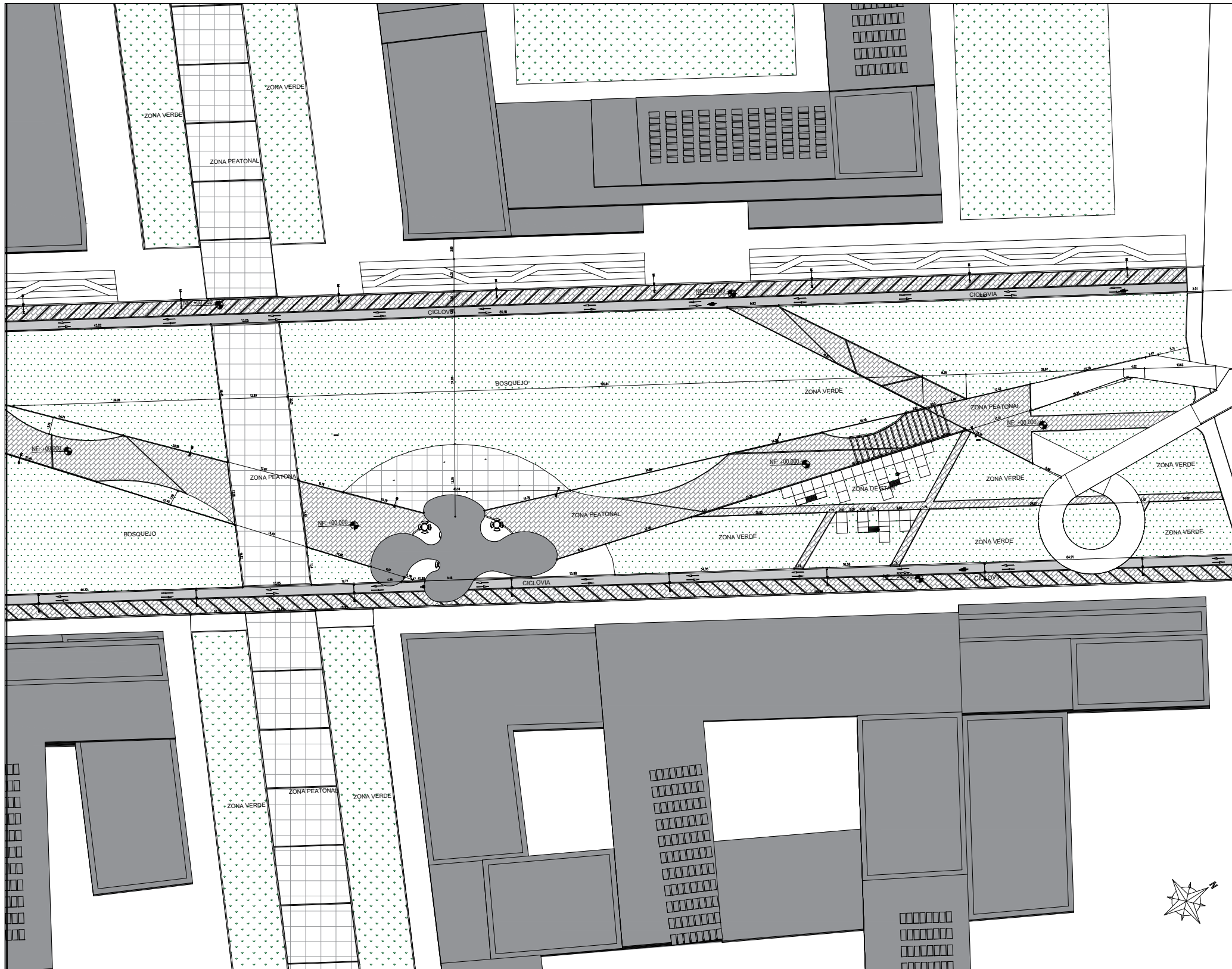
DIBUJO N.A. FECHA 08 / 10 / 2021

ARCHIVO DETALLES CONSTRUCTIVOS FECHA DE COPIA 08 / 10 / 2021

ESCALA N.A. ELABORADO 2021

REVISIÓN PLANO No. A-003 DE





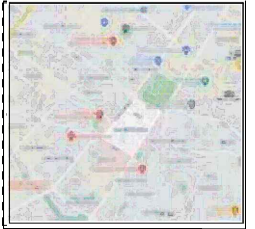
REVISION PLANO No. 400-A-04 DE



PROYECTO  
EJE DE CONECTIVIDAD AMBIENTAL ENTRE EL HOSPITAL SAN JUAN DE DIOS Y EL PARQUE TERCER MILENIO  
BARRIO SAN BERNARDO BOGOTA D.C

CIUDAD:  
BOGOTA D.C - CUNDINAMARCA

LOCALIZACIÓN



MODIFICACIONES

PRESENTADO A :  
ARQ. CESAR CHAVES  
REALIZADO POR:  
OSCAR FONSECA CORTES  
ANDRES CAMILO MOLANO

APROBACION:

CONSTRUCTORA - ARQUITECTO  
ARG. RESPONSABLE

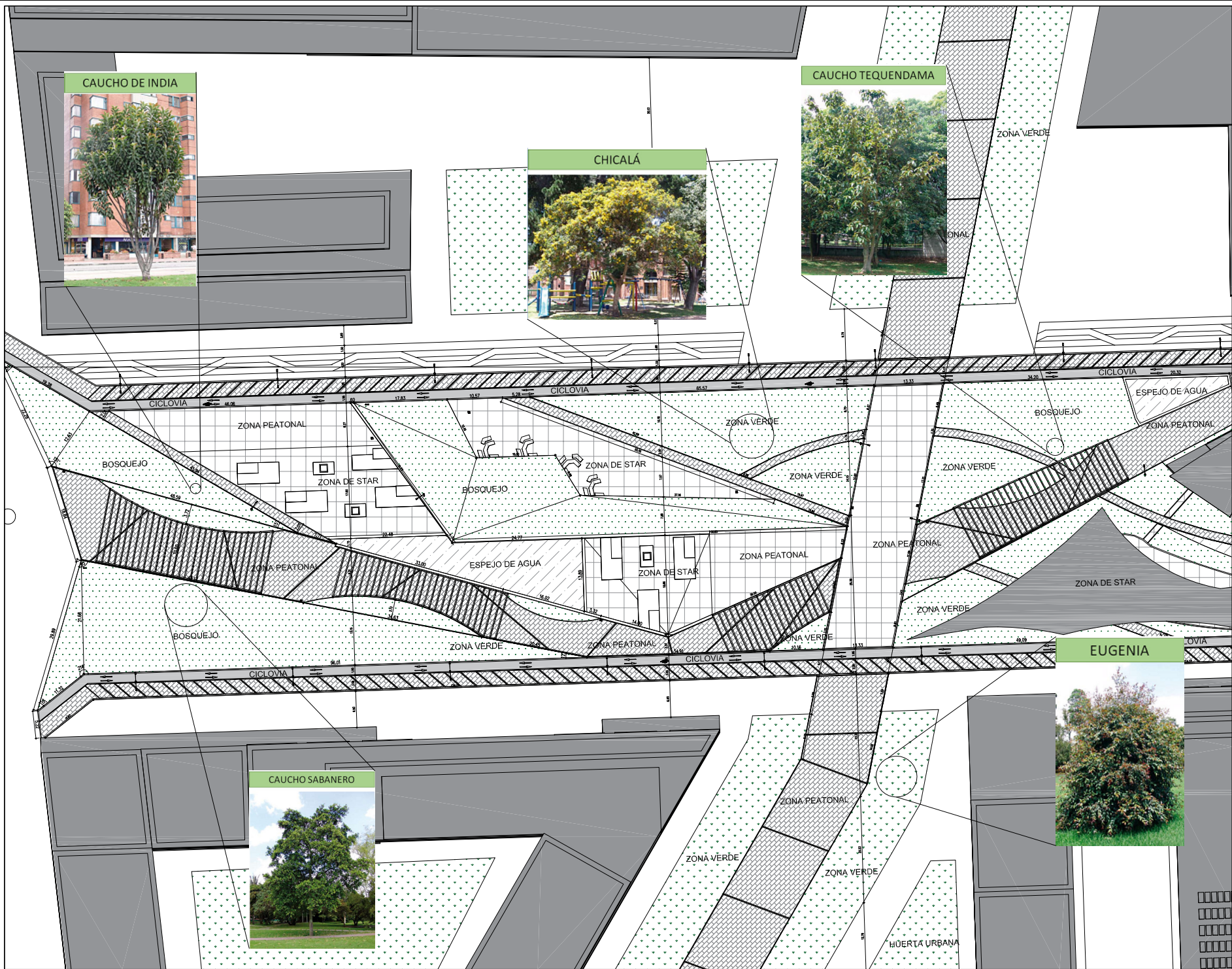
CONTIENE  
IMPLANTACION SECCION 3

DIBUJO N.A. FECHA 08 / 10 / 2021

ARCHIVO DETALLES CONSTRUCTIVOS FECHA DE COPIA 08 / 10 / 2021

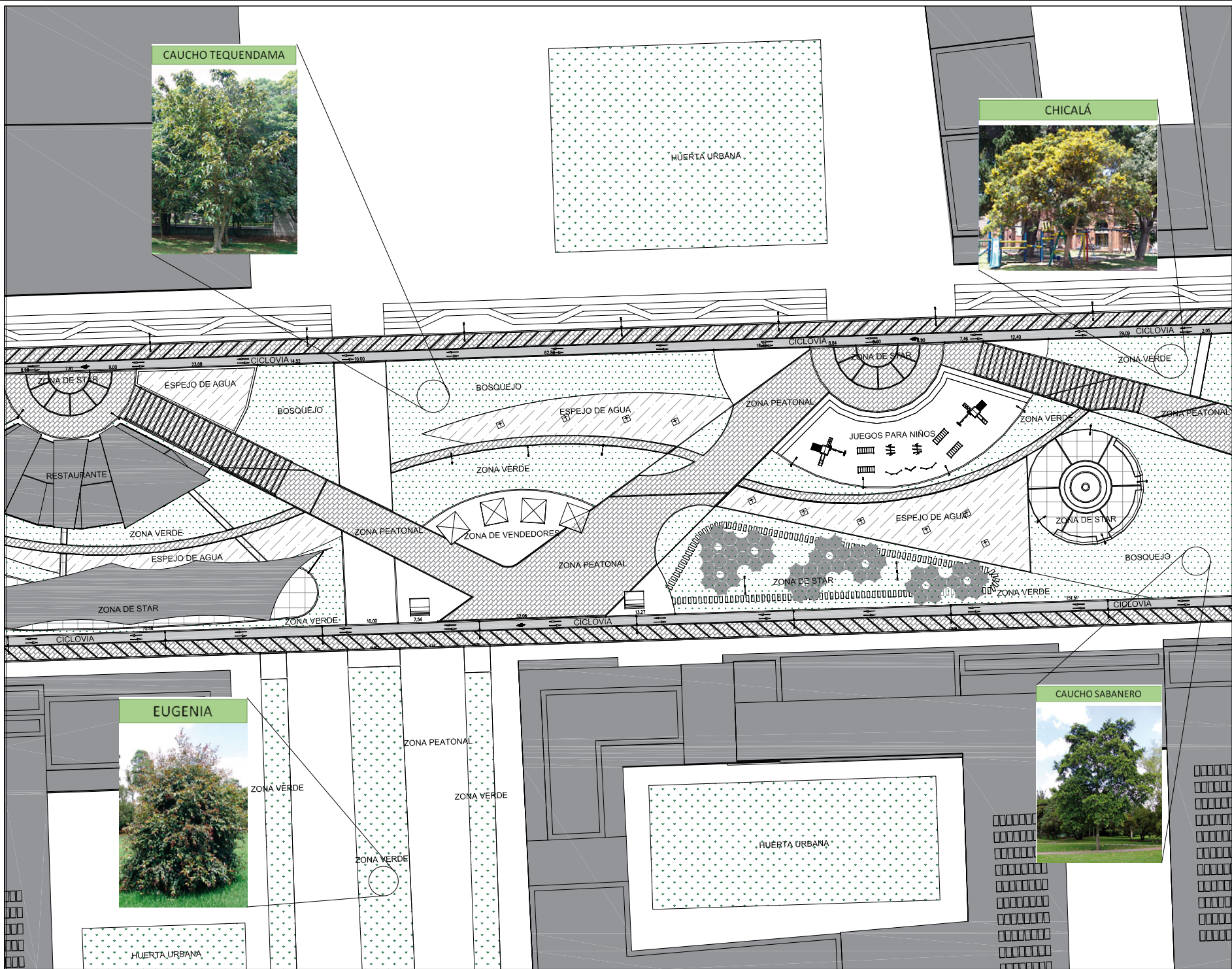
ESCALA N.A. ELABORADO 2021

REVISION PLANO No. A-004 DE PLANO No. -



REVISIÓN	PLANO No.	PLANO No.
30	S-102	S-102
		
<b>PROYECTO</b> EJE DE CONECTIVIDAD AMBIENTAL ENTRE EL HOSPITAL SAN JUAN DE DIOS Y EL PARQUE TERCER MILENIO BARRIO SAN BERNARDO BOGOTÁ D.C.		
CIUDAD: BOGOTÁ D.C - CUNDINAMARCA		
LOCALIZACIÓN		
		
MODIFICACIONES		
PRESENTADO A: ARQ. CESAR CHAVES		
REALIZADO POR: OSCAR FONSECA CORTES ANDRÉS CAMILO MOLANO		
APROBACIÓN:		
CONSTRUCTORA - ARQUITECTO		
ARO. RESPONSABLE		
CONTIENE: IMPLANTACION CON ARBORIZACION		
DIBUJO	FECHA	04 / 12 / 2020
NA		
ARCHIVO	FECHA DE COPIA	04 / 12 / 2020
DETALLES CONSTRUCTIVOS		
ESCALA	ELABORADO	2021
NA		
REVISIÓN	PLANO No.	PLANO No.
	S-102	-

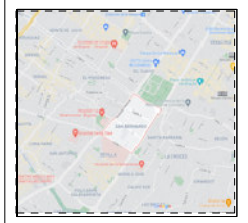




**PROYECTO**  
 EJE DE CONECTIVIDAD AMBIENTAL ENTRE EL HOSPITAL SAN JUAN DE DIOS Y EL PARQUE TERCER MILENIO  
 BARRIO SAN BERNARDO BOGOTÁ D.C.

**CIUDAD:**  
 BOGOTÁ D.C - CUNDINAMARCA

**LOCALIZACIÓN**



**MODIFICACIONES**

**PRESENTADO A:**  
 ARQ. CESAR CHAVES

**REALIZADO POR:**  
 OSCAR FONSECA CORTES  
 ANDRÉS CAMILO MOLANO

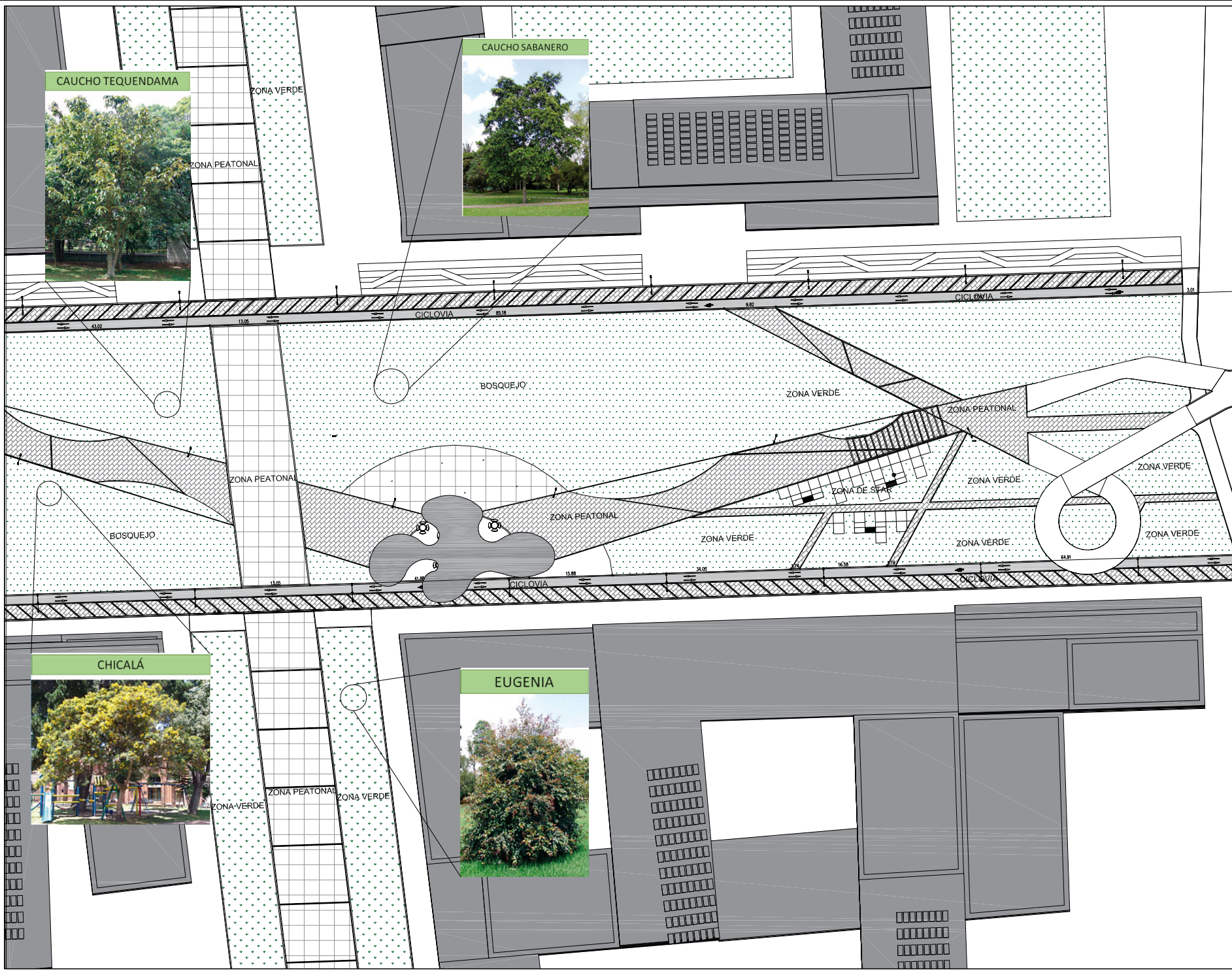
**APROBACIÓN:**

**CONSTRUCTORA - ARQUITECTO**  
 ARQ. RESPONSABLE

**CONTIENE:**  
 IMPLANTACIÓN CON ARBORIZACIÓN

DIBUJO	NA	FECHA	08 / 10 / 2020
ARCHIVO	DETALLES CONSTRUCTIVOS	FECHA DE COPIA	08 / 10 / 2020
ESCALA	NA	ELABORADO	2021

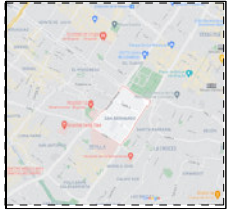
REVISIÓN	PLANO N.º	PLANO N.º
	S-102	



**PROYECTO**  
 EJE DE CONECTIVIDAD AMBIENTAL ENTRE EL HOSPITAL SAN JUAN DE DIOS Y EL PARQUE TERCER MILENIO  
 BARRIO SAN BERNARDO BOGOTÁ D.C.

**CIUDAD:**  
 BOGOTÁ D.C. - CUNDINAMARCA

**LOCALIZACIÓN**



**MODIFICACIONES**

**PRESENTADO A:**  
 ARQ. CESAR CHAVES  
**REALIZADO POR:**  
 OSCAR FONSECA CORTES  
 ANDRÉS CAMILO MOLANO

**APROBACIÓN:**

**CONSTRUCTORA - ARQUITECTO**  
 ARQ. RESPONSABLE

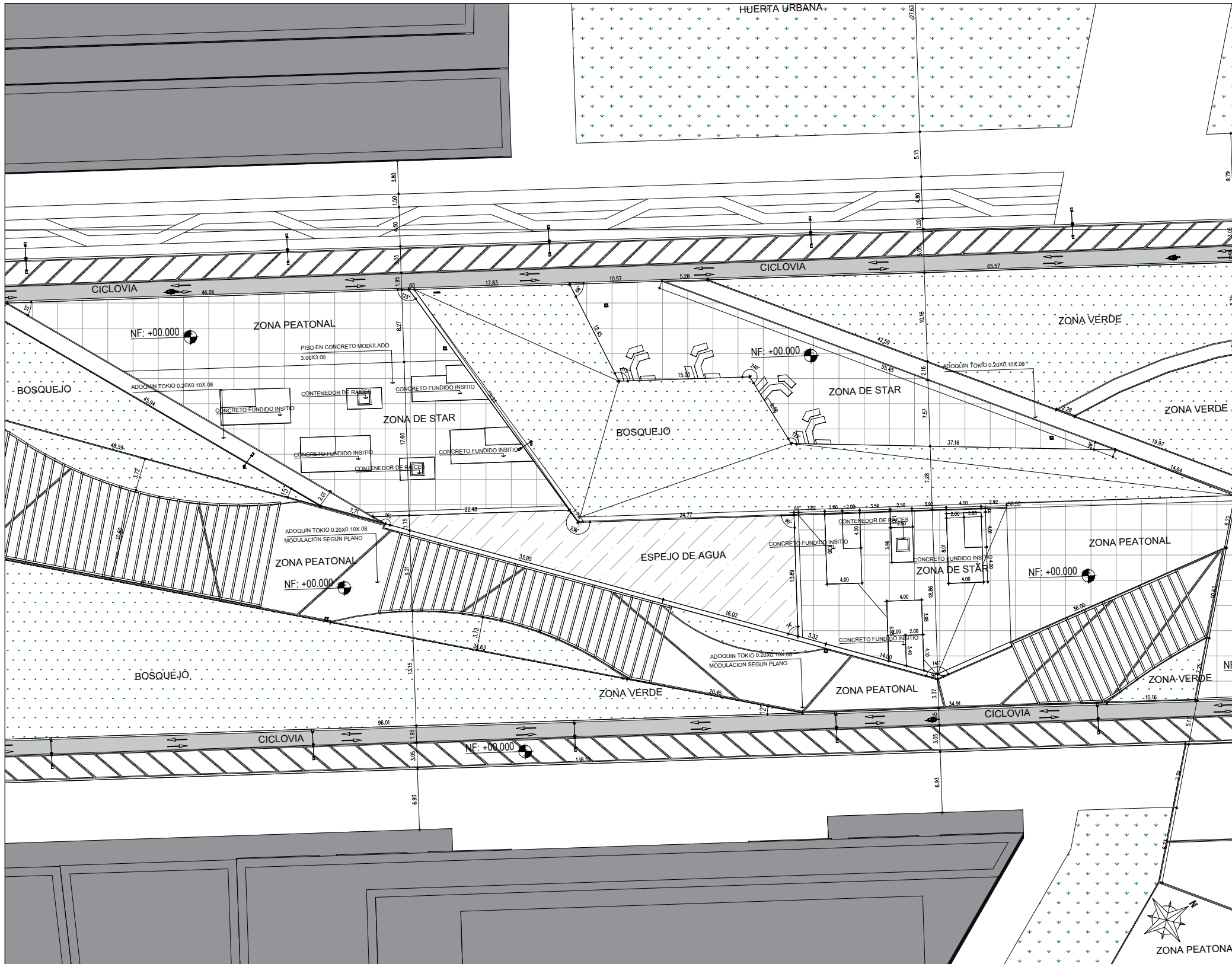
**CONTIENE**  
 IMPLANTACIÓN CON ARBORIZACIÓN

<b>DIBUJO</b>	NA	<b>FECHA</b>	08 / 10 / 2020
---------------	----	--------------	----------------

<b>ARCHIVO</b>	DETALLES CONSTRUCTIVOS	<b>FECHA DE COPIA</b>	08 / 10 / 2020
----------------	------------------------	-----------------------	----------------

<b>ESCALA</b>	NA	<b>ELABORADO</b>	2021
---------------	----	------------------	------





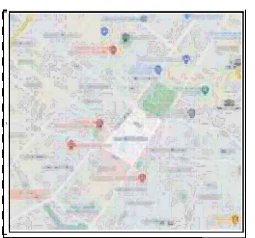
REVISION	PLANO No.	900-V
----------	-----------	-------



PROYECTO  
 EJE DE CONECTIVIDAD  
 AMBIENTAL ENTRE EL HOSPITAL  
 SAN JUAN DE DIOS Y EL PARQUE  
 TERCER MILENIO  
 BARRIO SAN BERNARDO  
 BOGOTA D.C

CIUDAD:  
 BOGOTA D.C - CUNDINAMARCA

LOCALIZACIÓN



MODIFICACIONES

PRESENTADO A :  
 ARQ. CESAR CHAVES  
 REALIZADO POR:  
 OSCAR FONSECA CORTES  
 ANDRES CAMILO MOLANO

APROBACION:

CONSTRUCTORA - ARQUITECTO  
 ARG. RESPONSABLE

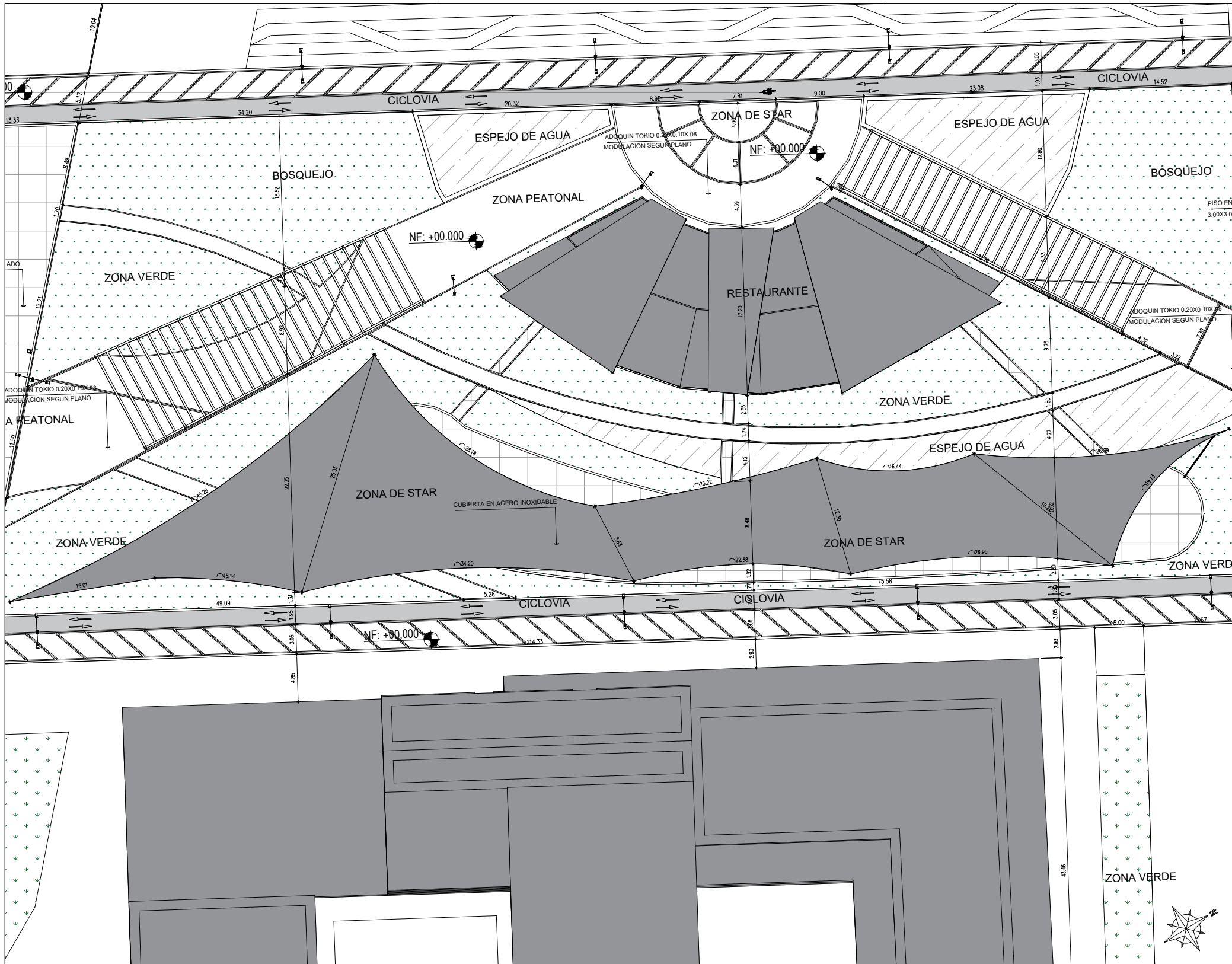
CONTIENE  
 DEPRIMIDO ESPEJO DE AGUA

DIBUJO	N.A.	FECHA	08 / 10 / 2021
--------	------	-------	----------------

ARCHIVO	DETALLES CONSTRUCTIVOS	FECHA DE COPIA	08 / 10 / 2021
---------	------------------------	----------------	----------------

ESCALA	N.A.	ELABORADO	2021
--------	------	-----------	------

REVISION	PLANO No.	PLANO No.
	A-005	



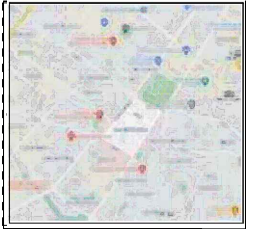
REVISIÓN PLANO No. 900-V DE



PROYECTO  
EJE DE CONECTIVIDAD AMBIENTAL ENTRE EL HOSPITAL SAN JUAN DE DIOS Y EL PARQUE TERCER MILENIO  
BARRIO SAN BERNARDO BOGOTÁ D.C

CIUDAD:  
BOGOTÁ D.C - CUNDINAMARCA

LOCALIZACIÓN



MODIFICACIONES

PRESENTADO A :  
ARQ. CESAR CHAVES  
REALIZADO POR:  
OSCAR FONSECA CORTES  
ANDRÉS CAMILO MOLANO

APROBACIÓN:

CONSTRUCTORA - ARQUITECTO  
ARG. RESPONSABLE

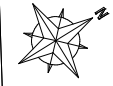
CONTIENE  
MEMBRANA ZONA SOCIAL

DIBUJO N.A. FECHA 08 / 10 / 2021

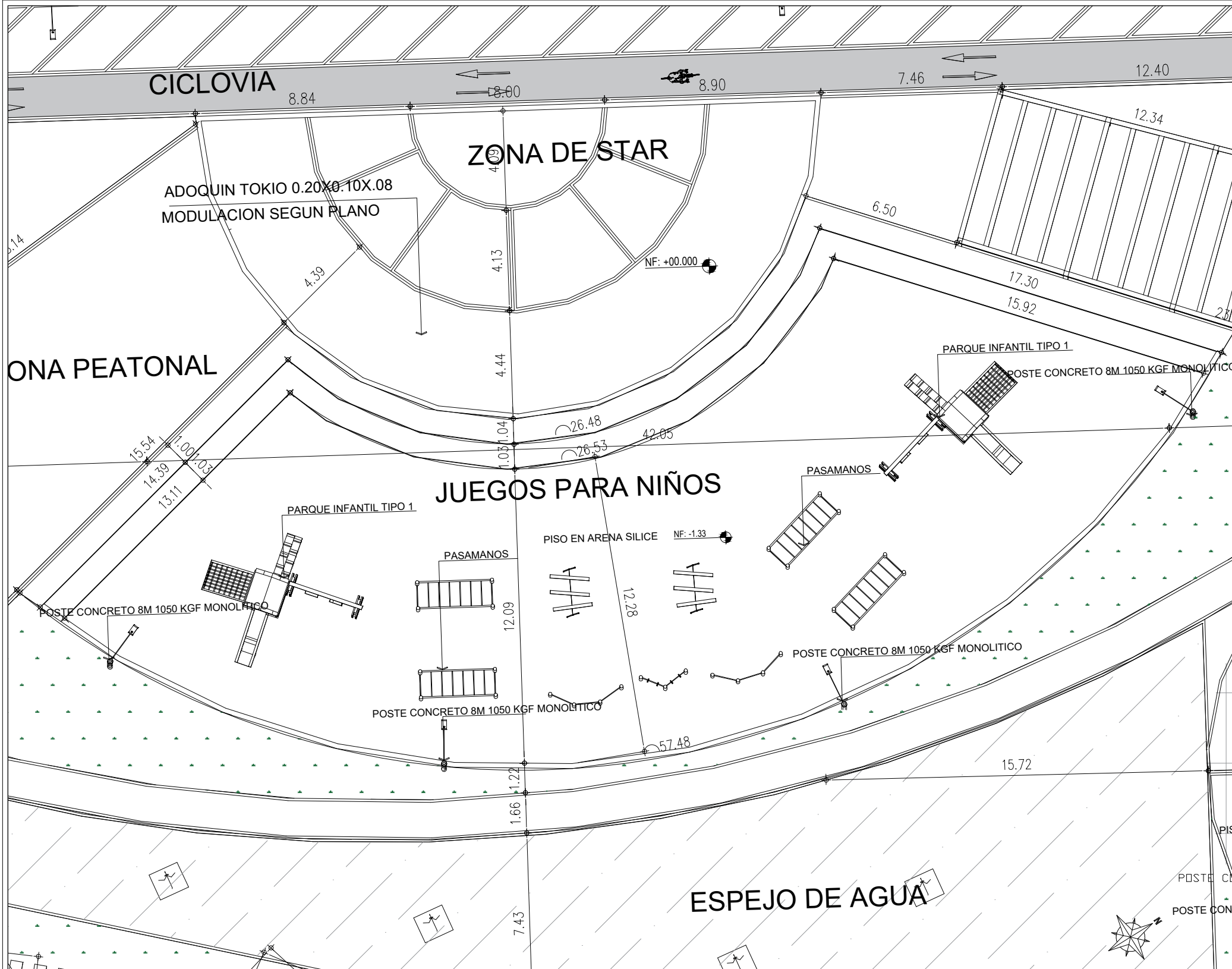
ARCHIVO DETALLES CONSTRUCTIVOS FECHA DE COPIA 08 / 10 / 2021

ESCALA N.A. ELABORADO 2021

REVISIÓN PLANO No. A-006 DE







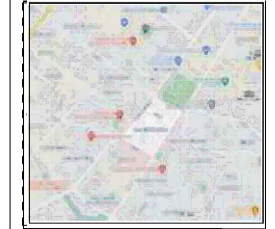
REVISION	PLANO No.	DE	007-A
----------	-----------	----	-------



PROYECTO  
EJE DE CONECTIVIDAD  
AMBIENTAL ENTRE EL HOSPITAL  
SAN JUAN DE DIOS Y EL PARQUE  
TERCER MILENIO  
BARRIO SAN BERNARDO  
BOGOTA D.C

CIUDAD:  
BOGOTA D.C - CUNDINAMARCA

LOCALIZACIÓN



MODIFICACIONES

PRESENTADO A :  
ARQ. CESAR CHAVES  
REALIZADO POR:  
OSCAR FONSECA CORTES  
ANDRES CAMILO MOLANO

APROBACION:

CONSTRUCTORA - ARQUITECTO  
ARG. RESPONSABLE

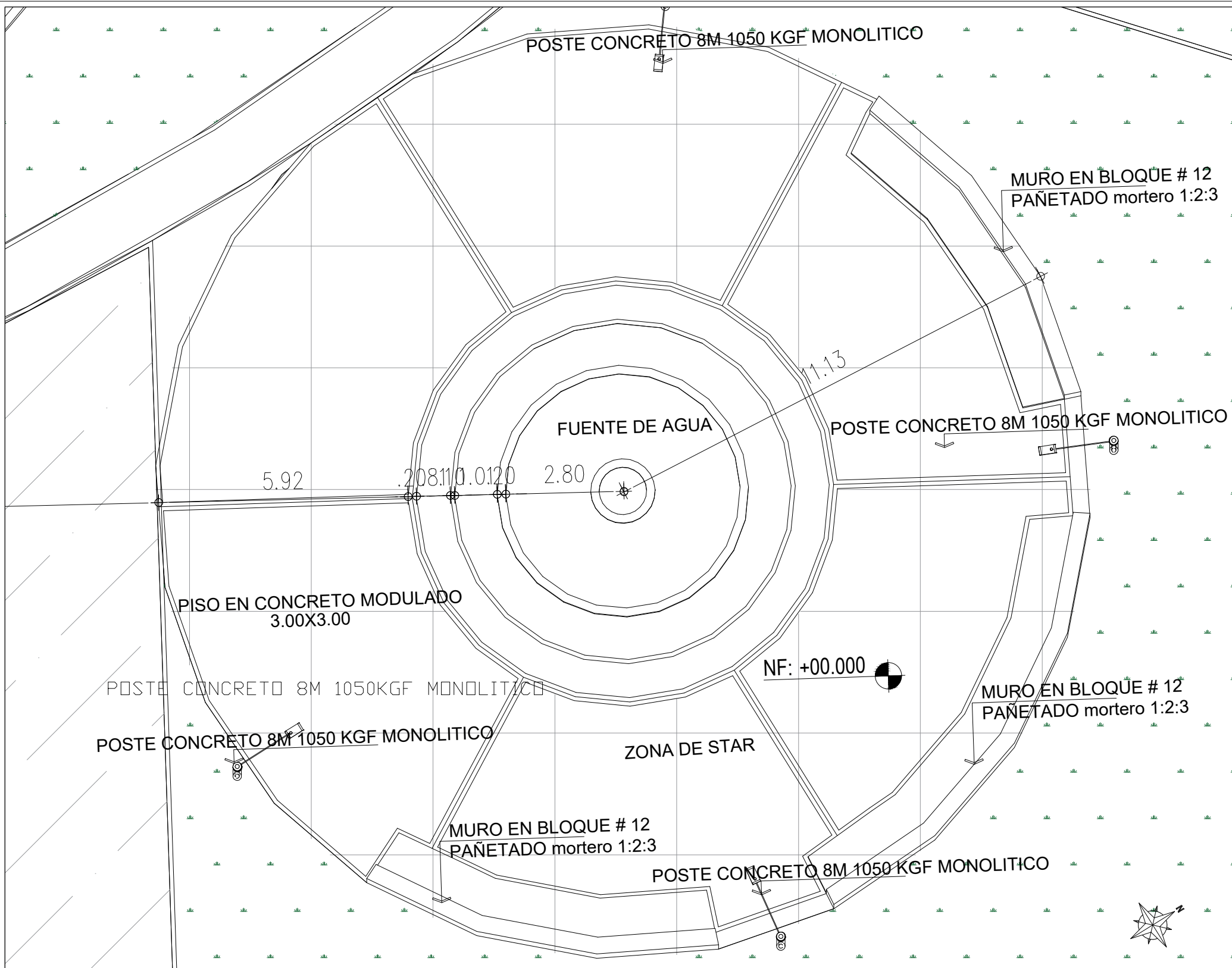
CONTIENE  
CAJON DE ARENA JUEGOS  
PARA NIÑOS

DIBUJO	N.A.	FECHA	08 / 10 / 2021
--------	------	-------	----------------

ARCHIVO	DETALLES CONSTRUCTIVOS	FECHA DE COPIA	08 / 10 / 2021
---------	------------------------	----------------	----------------

ESCALA	N.A.	ELABORADO	2021
--------	------	-----------	------

REVISION	PLANO No.	PLANO No.	
	A-007	DE	



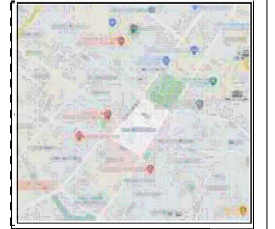
REVISION PLANO No. 800-V



PROYECTO  
EJE DE CONECTIVIDAD  
AMBIENTAL ENTRE EL HOSPITAL  
SAN JUAN DE DIOS Y EL PARQUE  
TERCER MILENIO  
BARRIO SAN BERNARDO  
BOGOTA D.C

CIUDAD:  
BOGOTA D.C - CUNDINAMARCA

LOCALIZACIÓN



MODIFICACIONES

PRESENTADO A :  
ARQ. CESAR CHAVES  
REALIZADO POR:  
OSCAR FONSECA CORTES  
ANDRES CAMILO MOLANO

APROBACION:

CONSTRUCTORA - ARQUITECTO  
ARG. RESPONSABLE

CONTIENE  
ZONA DE STAR FUENTE DE AGUA

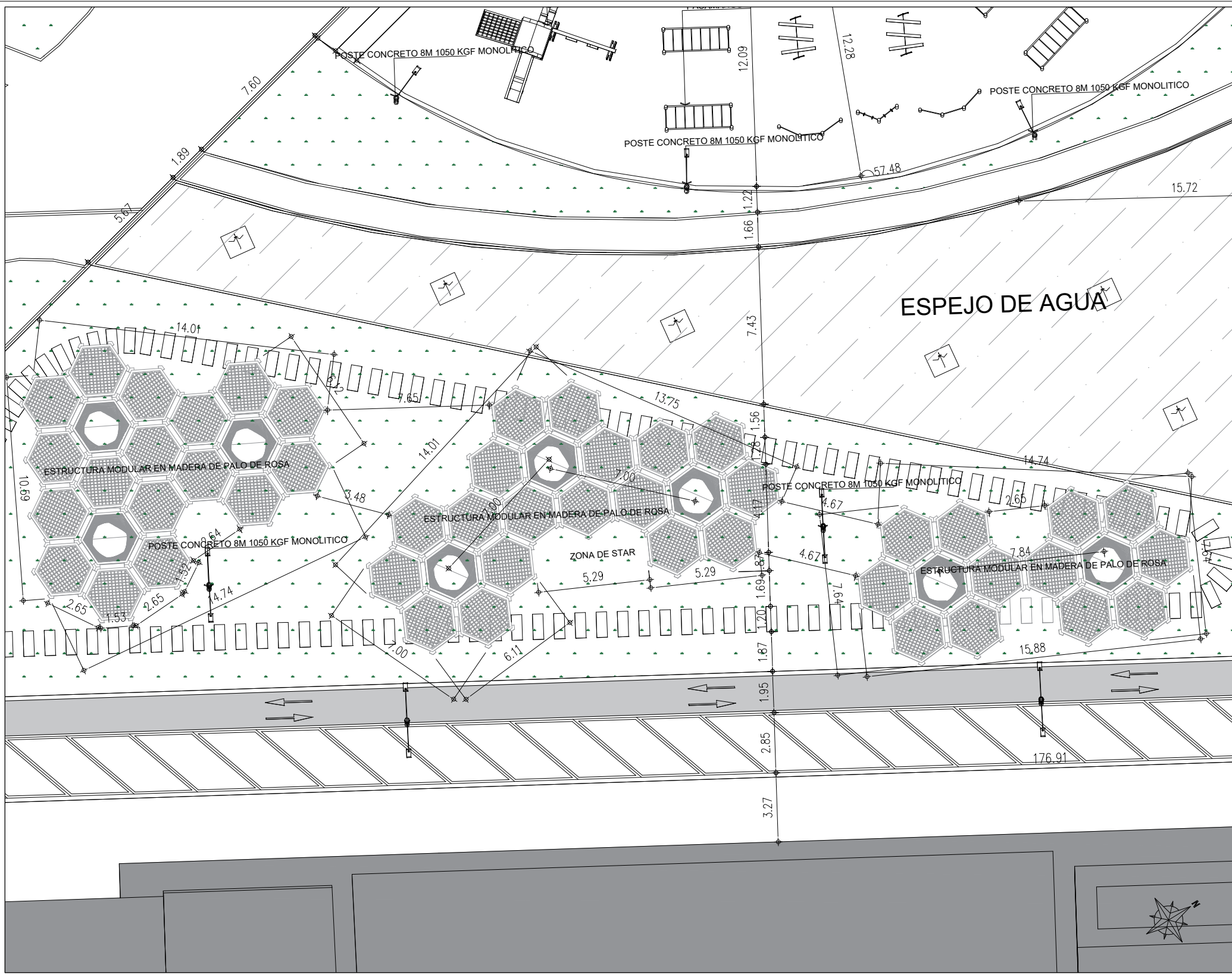
DIBUJO N.A. FECHA 08 / 10 / 2021

ARCHIVO DETALLES CONSTRUCTIVOS FECHA DE COPIA 08 / 10 / 2021

ESCALA N.A. ELABORADO 2021

REVISION PLANO No. A-008 DE -





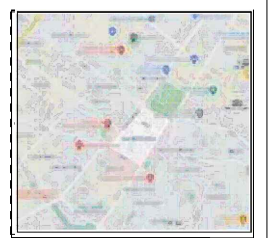
REVISION	600-V
PLANO No.	



PROYECTO  
 EJE DE CONECTIVIDAD AMBIENTAL ENTRE EL HOSPITAL SAN JUAN DE DIOS Y EL PARQUE TERCER MILENIO  
 BARRIO SAN BERNARDO BOGOTA D.C

CIUDAD:  
 BOGOTA D.C - CUNDINAMARCA

LOCALIZACIÓN



MODIFICACIONES

PRESENTADO A :  
 ARQ. CESAR CHAVES  
 REALIZADO POR:  
 OSCAR FONSECA CORTES  
 ANDRES CAMILO MOLANO

APROBACION:

CONSTRUCTORA - ARQUITECTO  
 ARG. RESPONSABLE

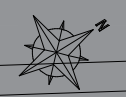
CONTIENE:  
 ZONA SOCIAL PERBOLAS MODULARES

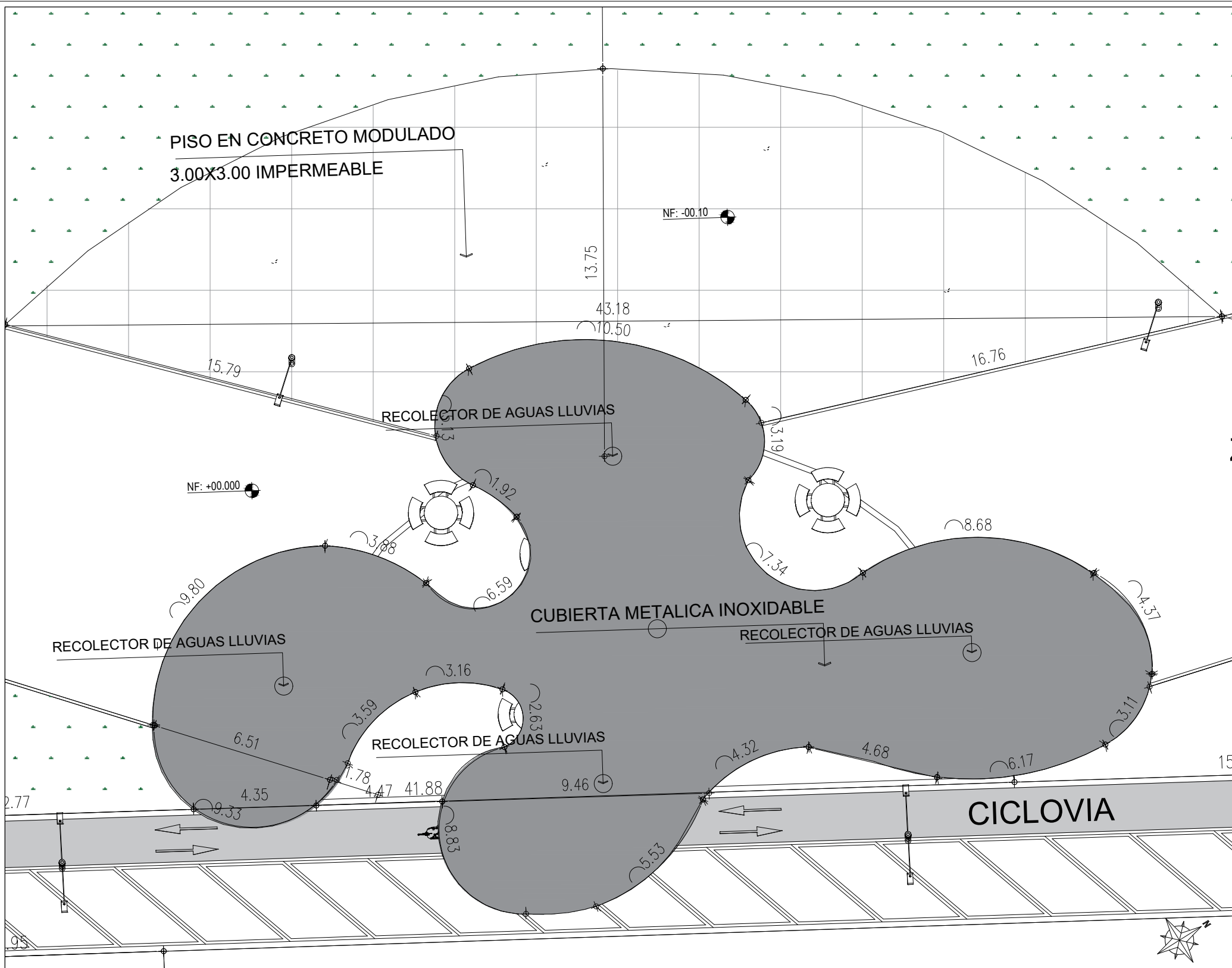
DIBUJO	N.A	FECHA	08 / 10 / 2021
--------	-----	-------	----------------

ARCHIVO	DETALLES CONSTRUCTIVOS	FECHA DE COPIA	08 / 10 / 2021
---------	------------------------	----------------	----------------

ESCALA	N.A	ELABORADO	2021
--------	-----	-----------	------

REVISION	PLANO No.	PLANO No.
	A-009	





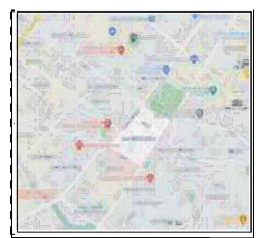
REVISION	PLANO No.	DE
	A-010	



PROYECTO  
 EJE DE CONECTIVIDAD AMBIENTAL ENTRE EL HOSPITAL SAN JUAN DE DIOS Y EL PARQUE TERCER MILENIO  
 BARRIO SAN BERNARDO BOGOTA D.C

CIUDAD:  
 BOGOTA D.C - CUNDINAMARCA

LOCALIZACIÓN



MODIFICACIONES

PRESENTADO A :  
 ARQ. CESAR CHAVES  
 REALIZADO POR:  
 OSCAR FONSECA CORTES  
 ANDRES CAMILO MOLANO

APROBACION:

CONSTRUCTORA - ARQUITECTO  
 ARG. RESPONSABLE

CONTIENE  
 SONA SOCIAL CUBIERTA INOXIDABLE

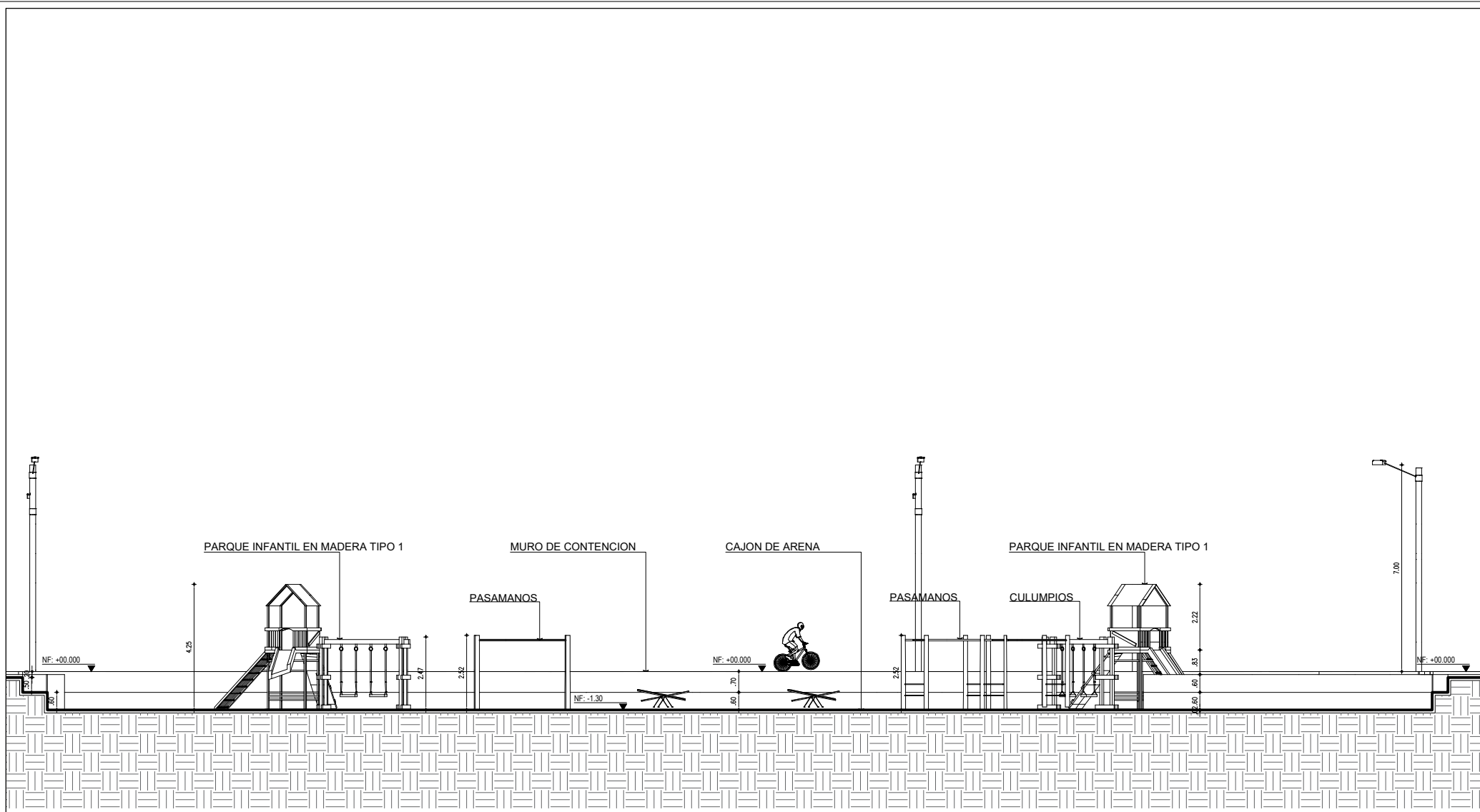
DIBUJO	N.A.	FECHA	08 / 10 / 20201
--------	------	-------	-----------------

ARCHIVO	DETALLES CONSTRUCTIVOS	FECHA DE COPIA	08 / 10 / 20201
---------	------------------------	----------------	-----------------

ESCALA	N.A.	ELABORADO	2021
--------	------	-----------	------

REVISION	PLANO No.	PLANO No.
	A-010	DE





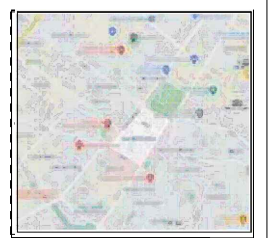
REVISIÓN	PLANO No.	DE
	C-001	



PROYECTO  
 EJE DE CONECTIVIDAD  
 AMBIENTAL ENTRE EL HOSPITAL  
 SAN JUAN DE DIOS Y EL PARQUE  
 TERCER MILENIO  
 BARRIO SAN BERNARDO  
 BOGOTÁ D.C

CIUDAD:  
 BOGOTÁ D.C - CUNDINAMARCA

LOCALIZACIÓN



MODIFICACIONES

PRESENTADO A :  
 ARQ. CESAR CHAVES  
 REALIZADO POR:  
 OSCAR FONSECA CORTES  
 ANDRÉS CAMILO MOLANO

APROBACIÓN:

CONSTRUCTORA - ARQUITECTO  
 ARG. RESPONSABLE

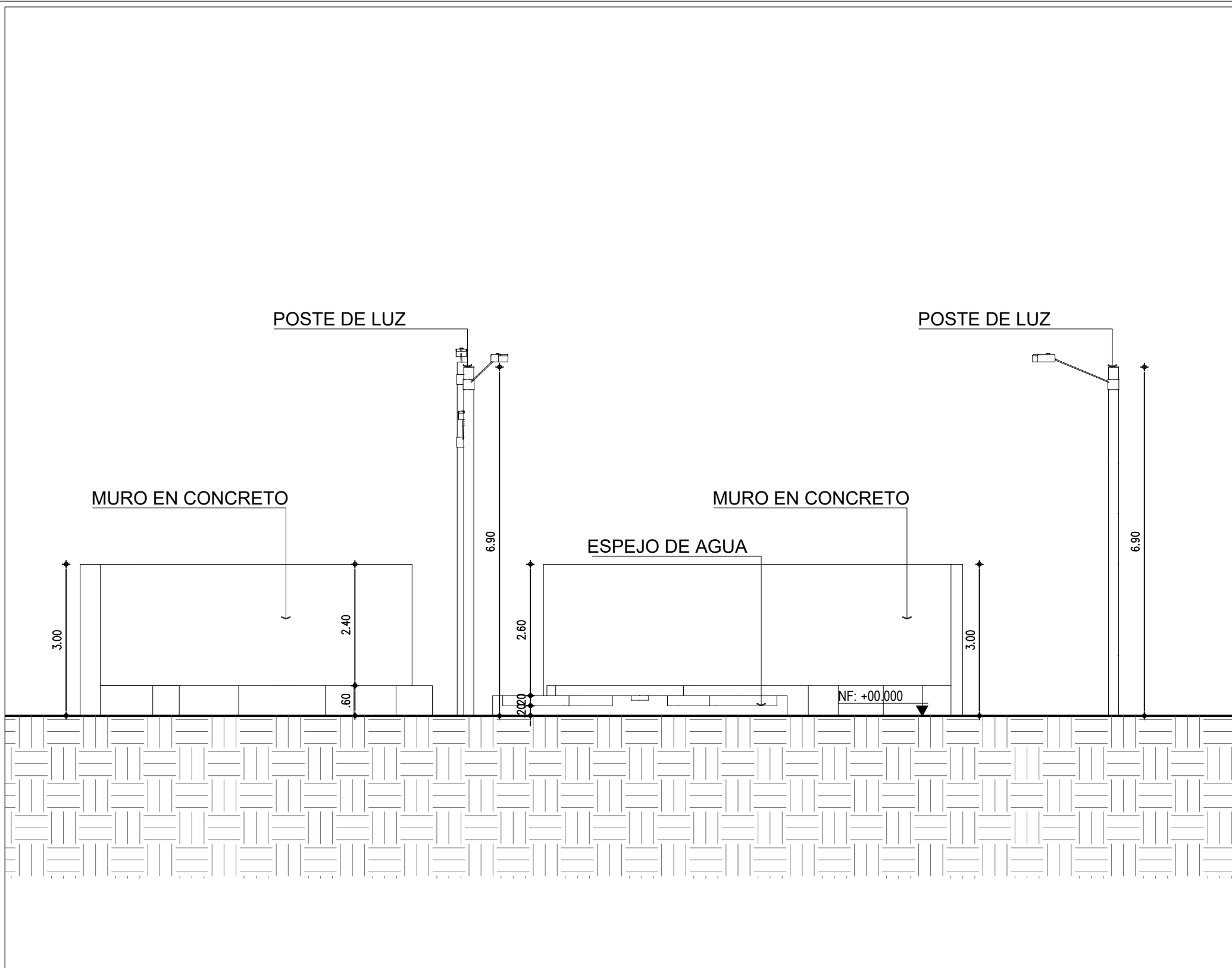
CONTIENE  
 CORTE LONGITUDINAL JUEGOS INFANTILES

DIBUJO	N.A.	FECHA	08 / 10 / 20201
--------	------	-------	-----------------

ARCHIVO	DETALLES CONSTRUCTIVOS	FECHA DE COPIA	08 / 10 / 20201
---------	------------------------	----------------	-----------------

ESCALA	N.A.	ELABORADO	2021
--------	------	-----------	------

REVISIÓN	PLANO No.	PLANO No.
	C-001	-
		DE
		-



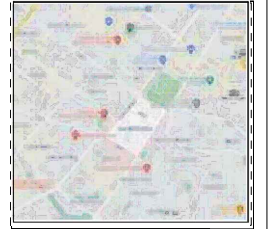
REVISIÓN	PLANO No.	DE
	C-002	



PROYECTO  
 EJE DE CONECTIVIDAD  
 AMBIENTAL ENTRE EL HOSPITAL  
 SAN JUAN DE DIOS Y EL PARQUE  
 TERCER MILENIO  
 BARRIO SAN BERNARDO  
 BOGOTÁ D.C

CIUDAD:  
 BOGOTÁ D.C - CUNDINAMARCA

LOCALIZACIÓN



MODIFICACIONES

PRESENTADO A :  
 ARQ. CESAR CHAVES  
 REALIZADO POR:  
 OSCAR FONSECA CORTES  
 ANDRÉS CAMILO MOLANO

APROBACIÓN:

CONSTRUCTORA - ARQUITECTO  
 ARQ. RESPONSABLE

CONTIENE  
 CORTE LONGITUDINAL MEMBRANA

DIBUJO	N.A.	FECHA	08 / 10 / 2021
--------	------	-------	----------------

ARCHIVO	DETALLES CONSTRUCTIVOS	FECHA DE COPIA	08 / 10 / 2021
---------	------------------------	----------------	----------------

ESCALA	N.A.	ELABORADO	2021
--------	------	-----------	------

REVISIÓN	PLANO No.	PLANO No.
	C-002	

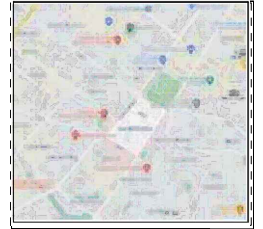




PROYECTO  
 EJE DE CONECTIVIDAD  
 AMBIENTAL ENTRE EL HOSPITAL  
 SAN JUAN DE DIOS Y EL PARQUE  
 TERCER MILENIO  
 BARRIO SAN BERNARDO  
 BOGOTÁ D.C.

CIUDAD:  
 BOGOTÁ D.C - CUNDINAMARCA

LOCALIZACIÓN



MODIFICACIONES

PRESENTADO A :  
 ARQ. CESAR CHAVES  
 REALIZADO POR:  
 OSCAR FONSECA CORTES  
 ANDRÉS CAMILO MOLANO

APROBACIÓN:

CONSTRUCTORA - ARQUITECTO  
 ARG. RESPONSABLE

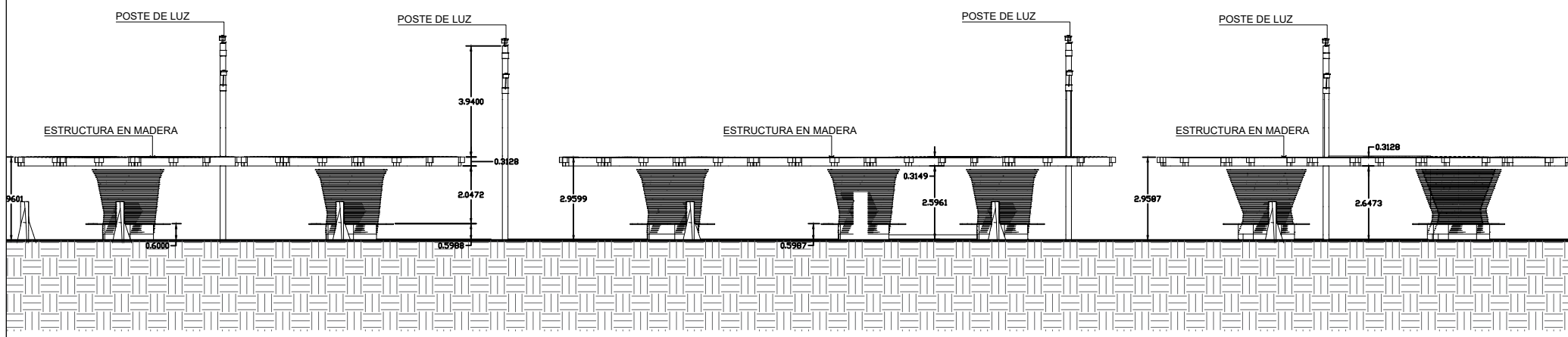
CONTIENE  
 CORTE LONGITUDINAL MEMBRANA

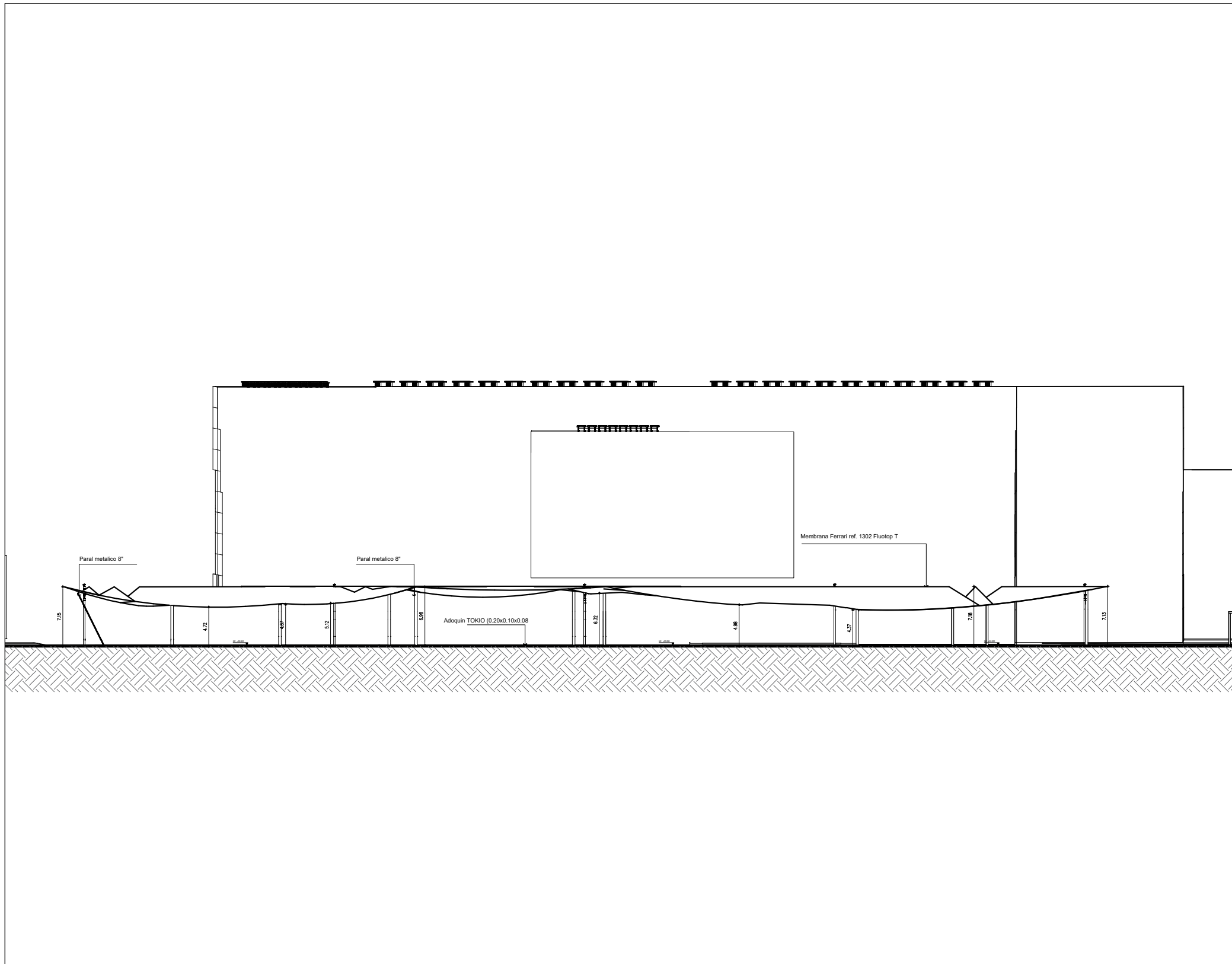
DIBUJO	N.A.	FECHA	08 / 10 / 2020
--------	------	-------	----------------

ARCHIVO	DETALLES CONSTRUCTIVOS	FECHA DE COPIA	08 / 10 / 2020
---------	------------------------	----------------	----------------

ESCALA	N.A.	ELABORADO	2021
--------	------	-----------	------

REVISIÓN	PLANO No.	PLANO No.
	C-003	-





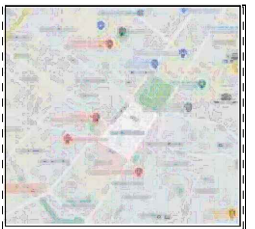
REVISION	PLANO No.	201-S
DE		



PROYECTO  
 EJE DE CONECTIVIDAD  
 AMBIENTAL ENTRE EL HOSPITAL  
 SAN JUAN DE DIOS Y EL PARQUE  
 TERCER MILENIO  
 BARRIO SAN BERNARDO  
 BOGOTA D.C

CIUDAD:  
 BOGOTA D.C - CUNDINAMARCA

LOCALIZACIÓN



MODIFICACIONES

PRESENTADO A :  
 ARQ. CESAR CHAVES

REALIZADO POR:  
 OSCAR FONSECA CORTES  
 ANDRES CAMILO MOLANO

APROBACIÓN:

CONSTRUCTORA - ARQUITECTO  
 ARG. RESPONSABLE

CONTIENE  
 CORTE LONGITUDINAL MEMBRANA

DIBUJO	N.A	FECHA	08 / 10 / 2021
--------	-----	-------	----------------

ARCHIVO	DETALLES CONSTRUCTIVOS	FECHA DE COPIA	08 / 10 / 2021
---------	------------------------	----------------	----------------

ESCALA	N.A	ELABORADO	2021
--------	-----	-----------	------

REVISION	PLANO No.	PLANO No.
	S-102	-
DE		-



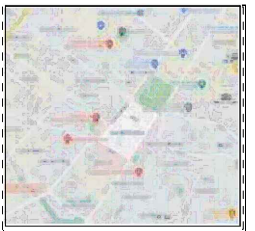




PROYECTO  
EJE DE CONECTIVIDAD  
AMBIENTAL ENTRE EL HOSPITAL  
SAN JUAN DE DIOS Y EL PARQUE  
TERCER MILENIO  
  
BARRIO SAN BERNARDO  
BOGOTÁ D.C.

CIUDAD:  
BOGOTÁ D.C - CUNDINAMARCA

LOCALIZACIÓN



MODIFICACIONES

PRESENTADO A :  
ARQ. CESAR CHAVES  
  
REALIZADO POR:  
  
OSCAR FONSECA CORTES  
ANDRÉS CAMILO MOLANO

APROBACIÓN:

CONSTRUCTORA - ARQUITECTO  
  
ARQ. RESPONSABLE

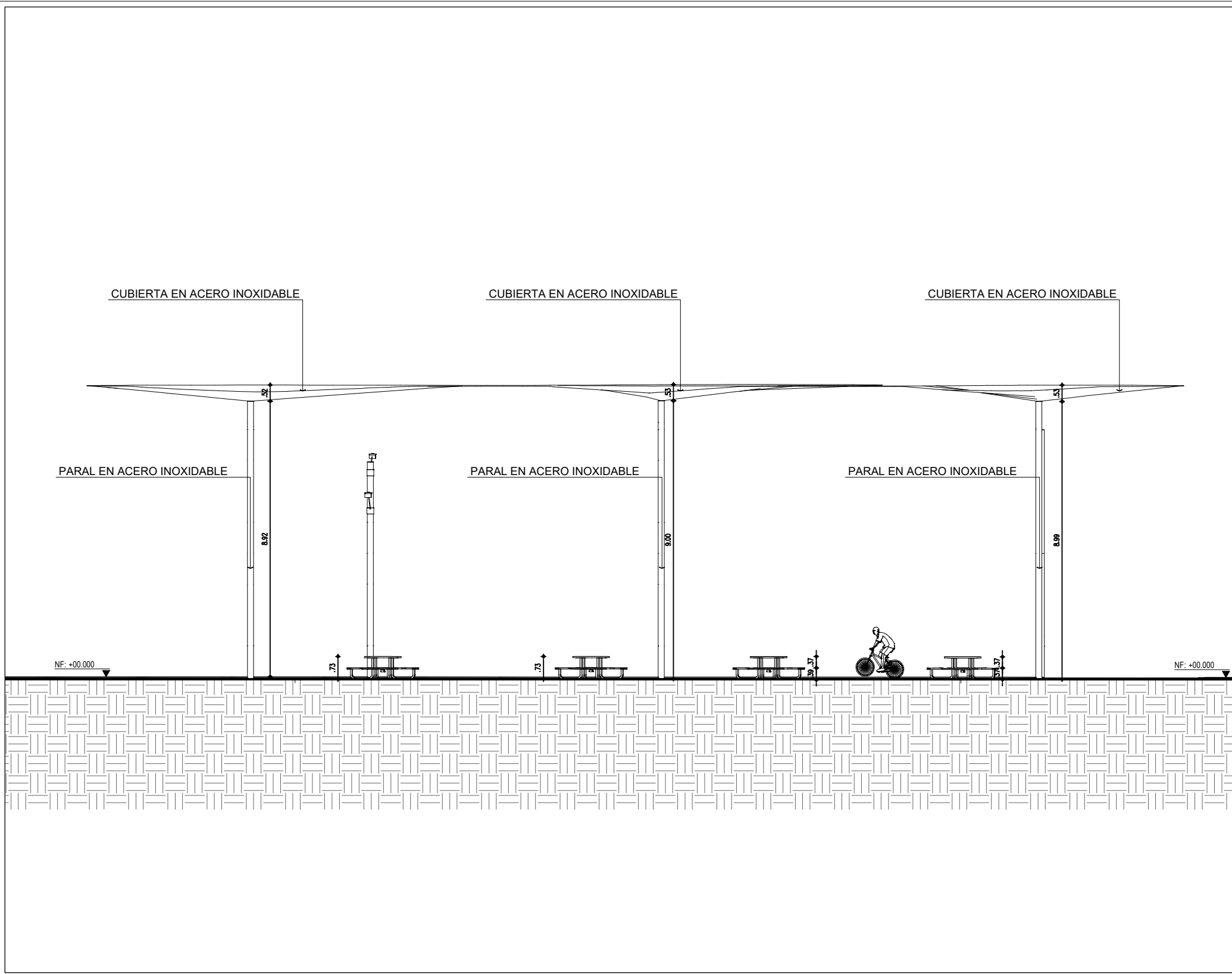
CONTIENE  
CORTE LONGITUDINAL MEMBRANA

DIBUJO	N.A.	FECHA	08 / 10 / 2021
--------	------	-------	----------------

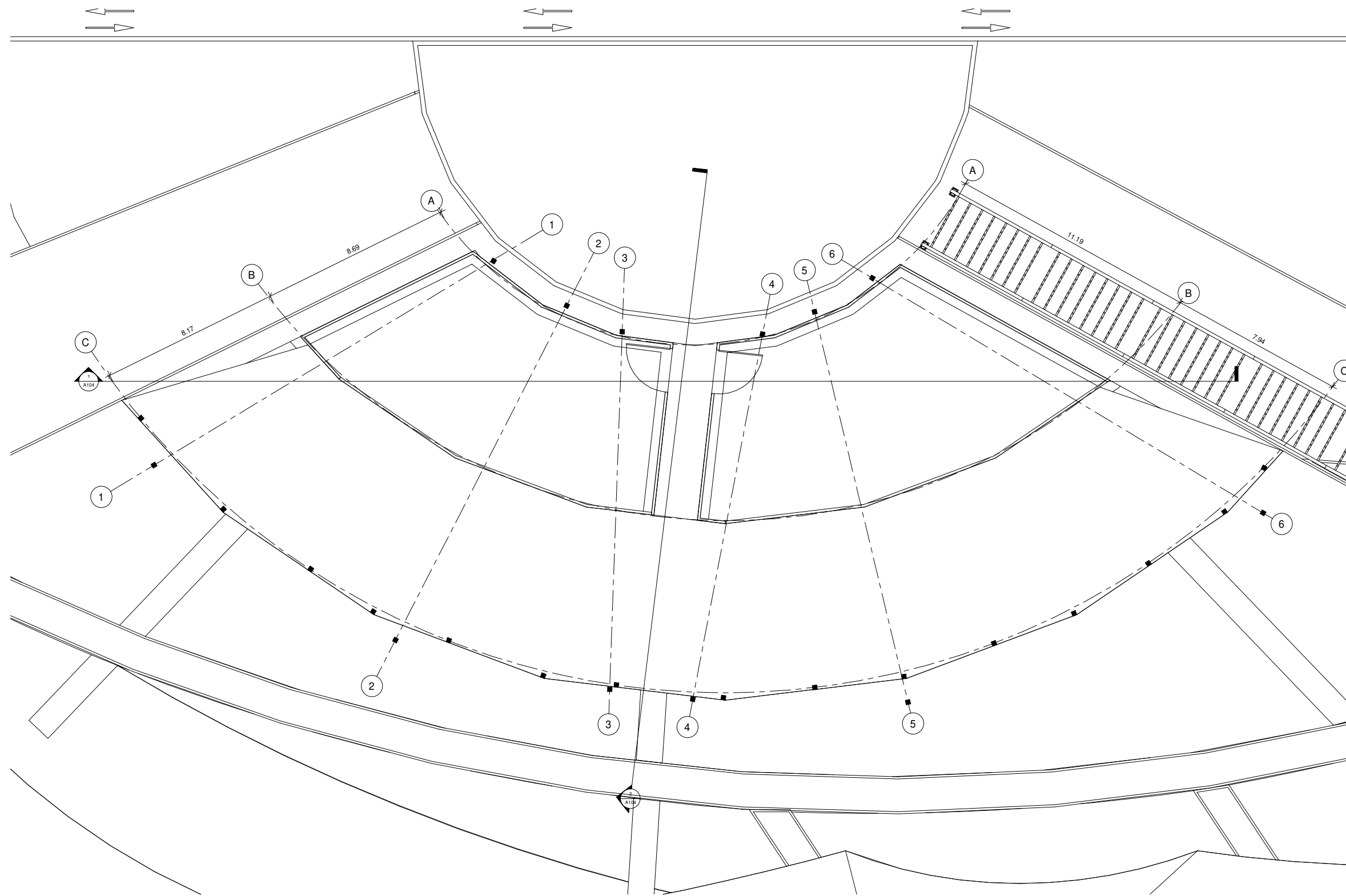
ARCHIVO	DETALLES CONSTRUCTIVOS	FECHA DE COPIA	08 / 10 / 2021
---------	------------------------	----------------	----------------

ESCALA	N.A.	ELABORADO	2021
--------	------	-----------	------

REVISIÓN	PLANO No.	PLANO No.
	S-102	
		DE







1 PLANTA PRIMER PISO  
1:75

PLANO No.	201-S	REVISIÓN	
DE			

PROYECTO

EJE DE CONECTIVIDAD AMBIENTAL ENTRE EL HOSPITAL SAN JUAN DE DIOS Y EL PARQUE TERCER MILENIO

BARRIO SAN BERNARDO BOGOTA D.C

CIUDAD:  
BOGOTA D.C - CUNDINAMARCA

LOCALIZACIÓN



MODIFICACIONES

PRESENTADO A :

ARQ. CESAR CHAVES

REALIZADO POR:

OSCAR FONSECA CORTES  
ANDRES CAMILO MOLANO

APROBACIÓN:

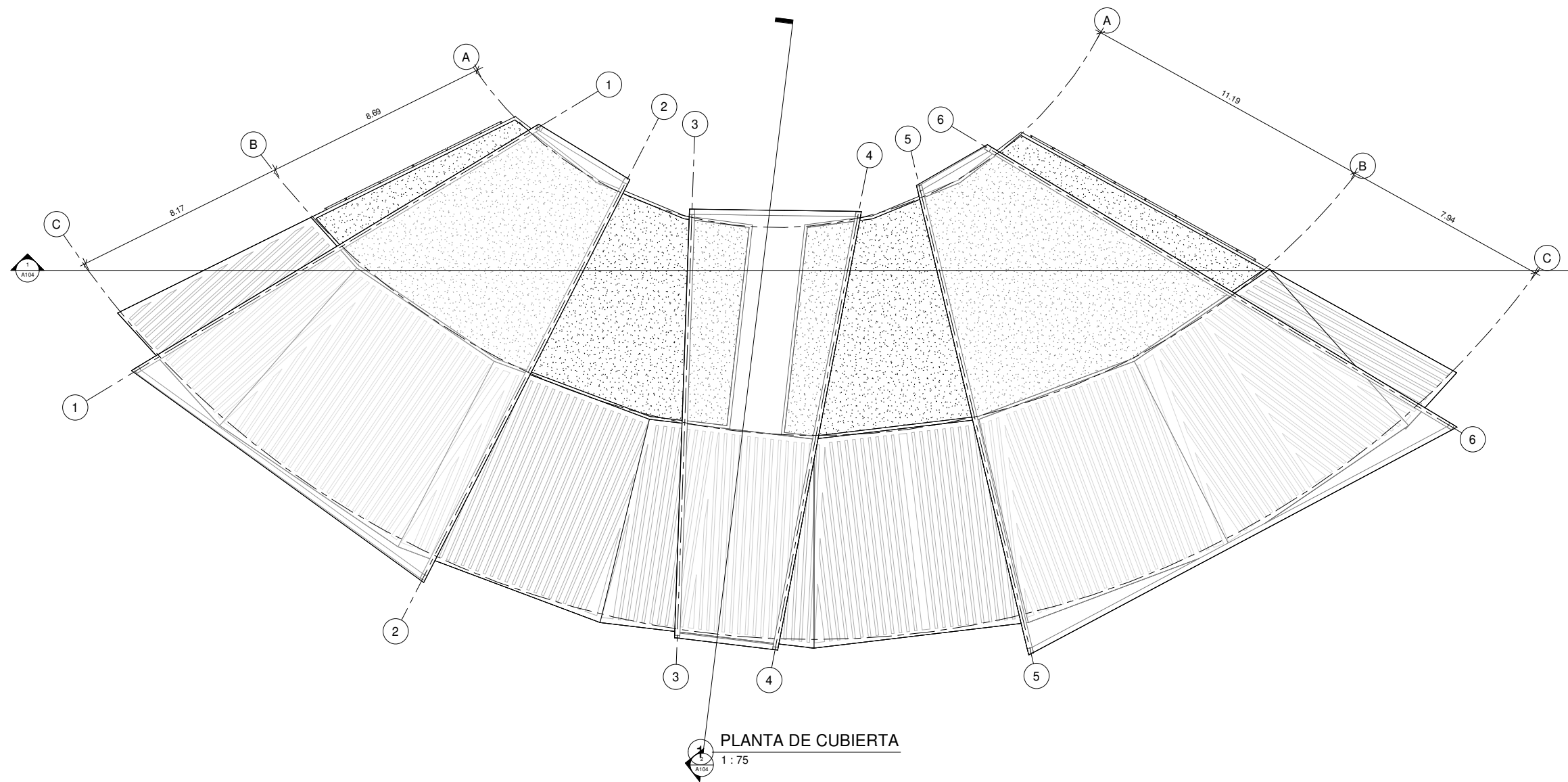
CONSTRUCTORA - ARQUITECTO

ARQ. RESPONSABLE

CONTIENE  
PLANTA PRIMER PISO RESTAURANTE

DIBUJO	N.A	FECHA	08 / 10 / 20201
ARCHIVO	PLANTAS RESTAURANTE	FECHA DE COPIA	08 / 10 / 20201
ESCALA	N.A	ELABORADO	2021

REVISIÓN	PLANO No.	PLANO No.
	S-102	DE



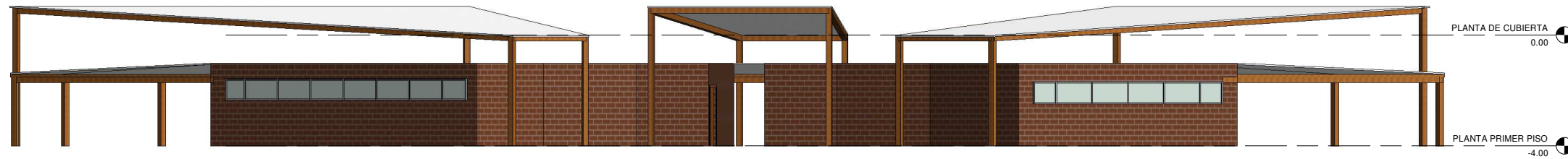
PLANTA DE CUBIERTA  
1 : 75

REVISIÓN	PLANO No.	PLANO No.
	S-102	
<p>PROYECTO</p> <p>EJE DE CONECTIVIDAD AMBIENTAL ENTRE EL HOSPITAL SAN JUAN DE DIOS Y EL PARQUE TERCER MILENIO</p> <p>BARRIO SAN BERNARDO BOGOTA D.C</p>		
<p>CIUDAD:</p> <p>BOGOTA D.C - CUNDINAMARCA</p>		
<p>LOCALIZACIÓN</p>		
<p>MODIFICACIONES</p>		
<p>PRESENTADO A :</p> <p>ARQ. CESAR CHAVES</p> <p>REALIZADO POR:</p> <p>OSCAR FONSECA CORTES ANDRES CAMILO MOLANO</p>		
<p>APROBACIÓN:</p>		
<p>CONSTRUCTORA - ARQUITECTO</p> <p>ARQ. RESPONSABLE</p>		
<p>CONTIENE</p> <p>PLANTA SANITARIA</p>		
DIBUJO	N.A	FECHA
		08 / 10 / 2021
ARCHIVO	PLANTAS RESTAURANTE	FECHA DE COPIA
		08 / 10 / 2021
ESCALA	N.A	ELABORADO
		2021
REVISIÓN	PLANO No.	PLANO No.
	S-102	

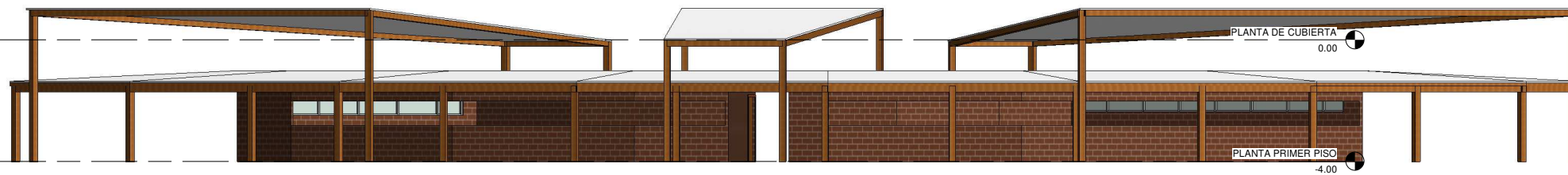




1 FACHADA LATERAL  
1 : 50



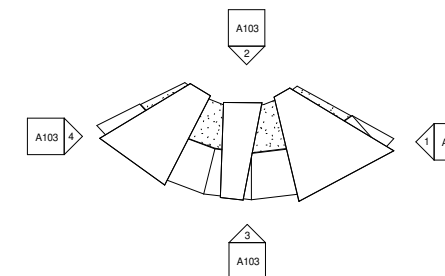
2 FACHADA FORNTAL  
1 : 75



3 FACHADA POSTERIOR  
1 : 75



4 FACHADA LATERAL.  
1 : 50



5 UBICACIÓN  
1 : 500

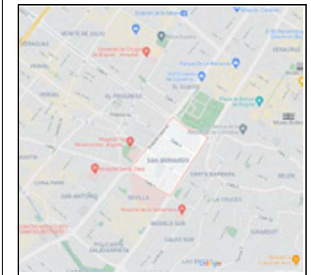
PLANO No.	201-S	REVISIÓN
DE		



PROYECTO  
EJE DE CONECTIVIDAD  
AMBIENTAL ENTRE EL HOSPITAL  
SAN JUAN DE DIOS Y EL PARQUE  
TERCER MILENIO  
  
BARRIO SAN BERNARDO  
BOGOTA D.C

CIUDAD:  
BOGOTA D.C - CUNDINAMARCA

LOCALIZACIÓN



MODIFICACIONES

PRESENTADO A :

ARQ. CESAR CHAVES

REALIZADO POR:

OSCAR FONSECA CORTES  
ANDRES CAMILO MOLANO

APROBACIÓN:

CONSTRUCTORA - ARQUITECTO

ARQ. RESPONSABLE

CONTIENE  
PLANTA SANITARIA

DIBUJO	N.A	FECHA	08 / 10 / 20201
--------	-----	-------	-----------------

ARCHIVO	PLANTAS RESTAURANTE	FECHA DE COPIA	08 / 10 / 20201
---------	---------------------	----------------	-----------------

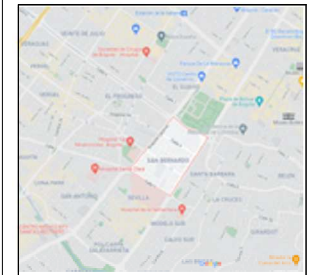
ESCALA	N.A	ELABORADO	2021
--------	-----	-----------	------

REVISIÓN	PLANO No.	PLANO No.
	S-102	DE

PROYECTO  
EJE DE CONECTIVIDAD  
AMBIENTAL ENTRE EL HOSPITAL  
SAN JUAN DE DIOS Y EL PARQUE  
TERCER MILENIO  
  
BARRIO SAN BERNARDO  
BOGOTA D.C

CIUDAD:  
BOGOTA D.C - CUNDINAMARCA

LOCALIZACIÓN



MODIFICACIONES

PRESENTADO A :  
ARQ. CESAR CHAVES  
  
REALIZADO POR:  
  
OSCAR FONSECA CORTES  
ANDRES CAMILO MOLANO

APROBACIÓN:

CONSTRUCTORA - ARQUITECTO  
  
ARQ. RESPONSABLE

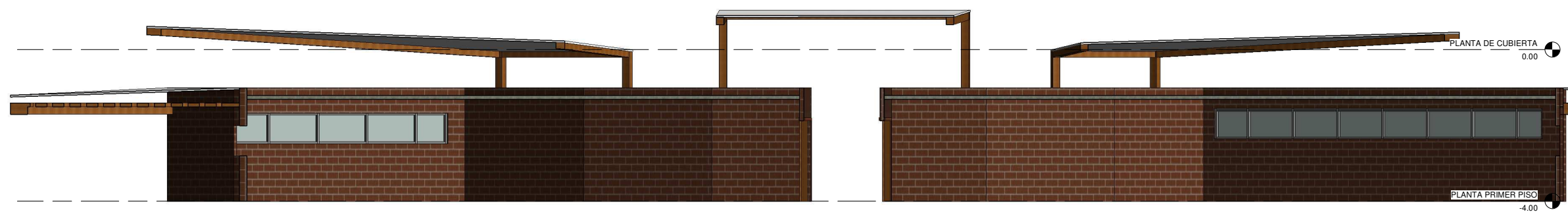
CONTIENE  
CORTES

DIBUJO	N.A	FECHA	08 / 10 / 2021
--------	-----	-------	----------------

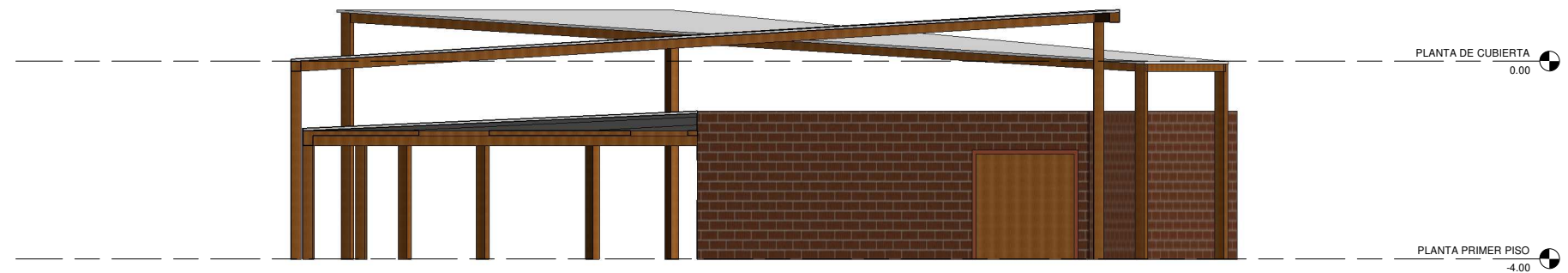
ARCHIVO	PLANTAS RESTAURANTE	FECHA DE COPIA	08 / 10 / 2021
---------	---------------------	----------------	----------------

ESCALA	N.A	ELABORADO	2021
--------	-----	-----------	------

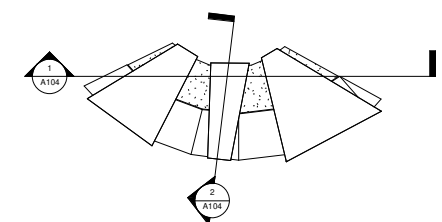
REVISIÓN	PLANO No.	PLANO No.
	S-102	DE



1 CORTE LONGITUDINAL  
1 : 50

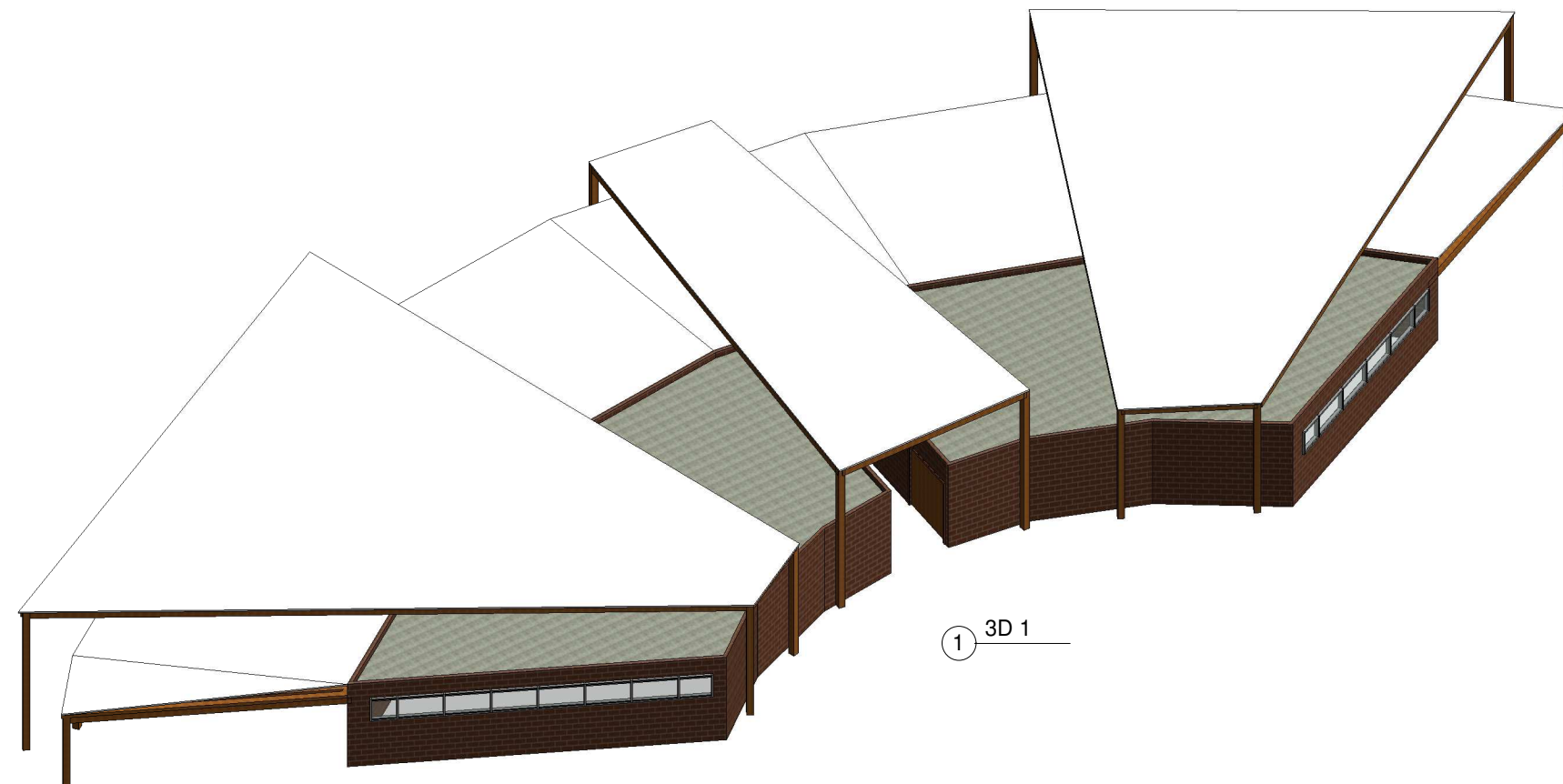


2 CORTE TRANSVERSAL  
1 : 50

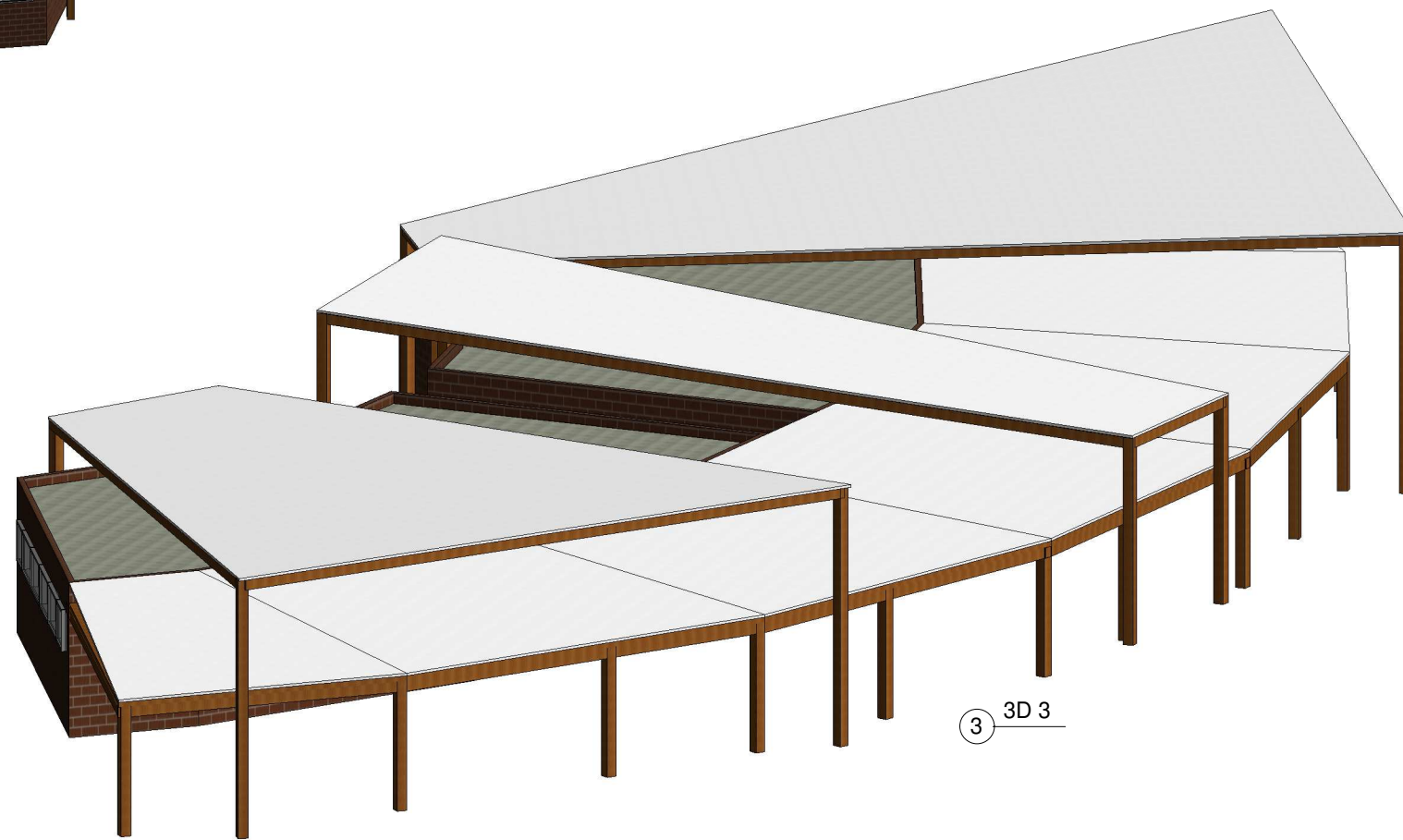


3 UBICACIÓN.  
1 : 500





① 3D 1



③ 3D 3

REVISIÓN	PLANO No.	DE
	S-102	

**PROYECTO**

EJE DE CONECTIVIDAD  
AMBIENTAL ENTRE EL HOSPITAL  
SAN JUAN DE DIOS Y EL PARQUE  
TERCER MILENIO

BARRIO SAN BERNARDO  
BOGOTA D.C

CIUDAD:  
BOGOTA D.C - CUNDINAMARCA

LOCALIZACIÓN



MODIFICACIONES

PRESENTADO A :

ARQ. CESAR CHAVES

REALIZADO POR:

OSCAR FONSECA CORTES  
ANDRES CAMILO MOLANO

APROBACIÓN:

CONSTRUCTORA - ARQUITECTO

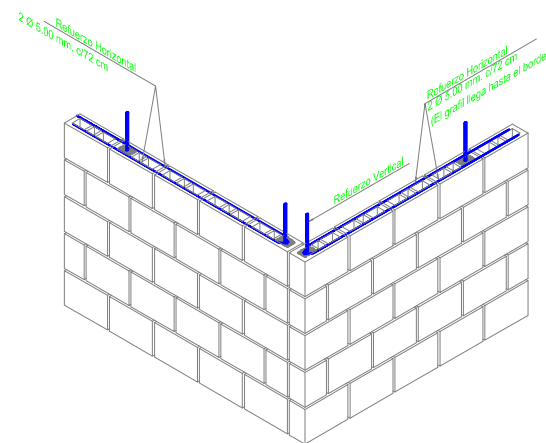
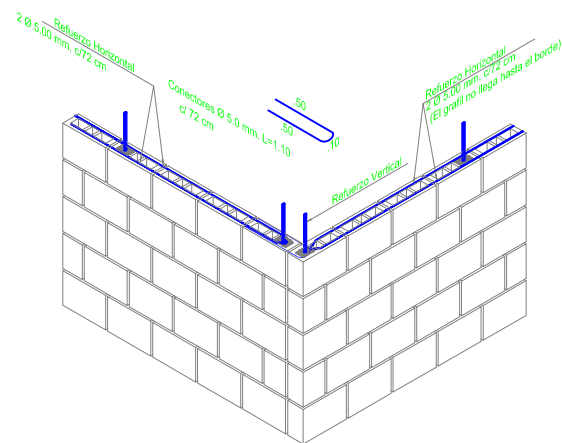
ARQ. RESPONSABLE

CONTIENE  
VISTAS 3D RESTAURANTE

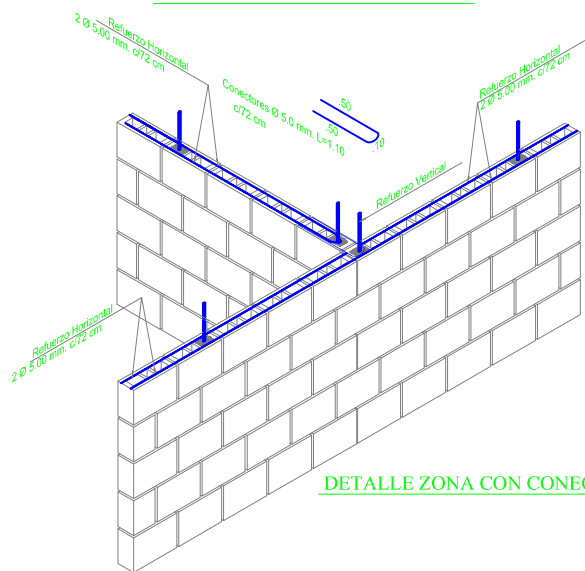
DIBUJO	N.A	FECHA	08 / 10 / 2021
ARCHIVO	PLANTAS RESTAURANTE	FECHA DE COPIA	08 / 10 / 2021
ESCALA	N.A	ELABORADO	2021

REVISIÓN	PLANO No.	PLANO No.
	S-102	DE

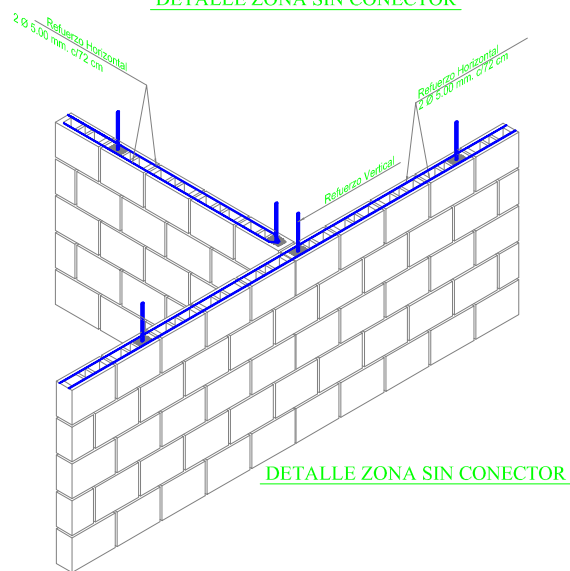
**DETALLES UNIONES BLOQUE**



**DETALLE ZONA CON CONECTOR**

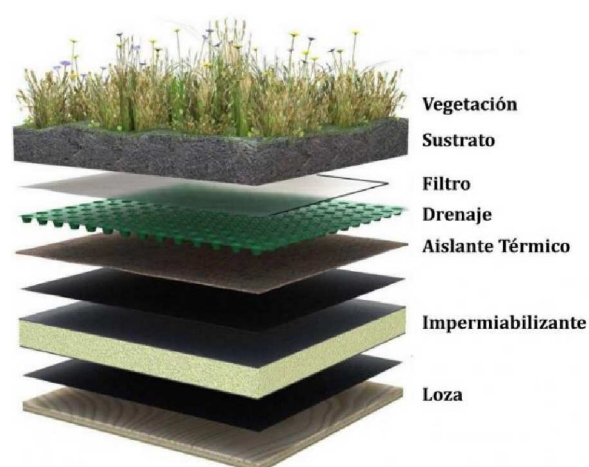
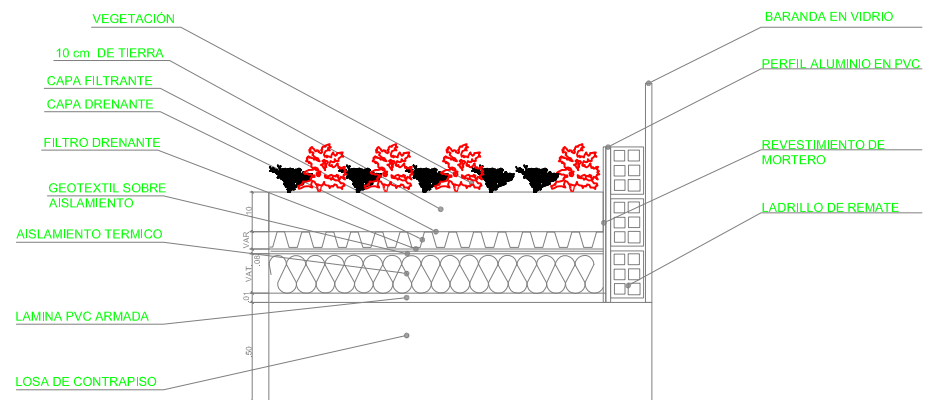


**DETALLE ZONA SIN CONECTOR**

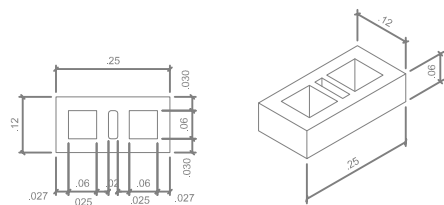


**DETALLE ZONA CON CONECTOR**

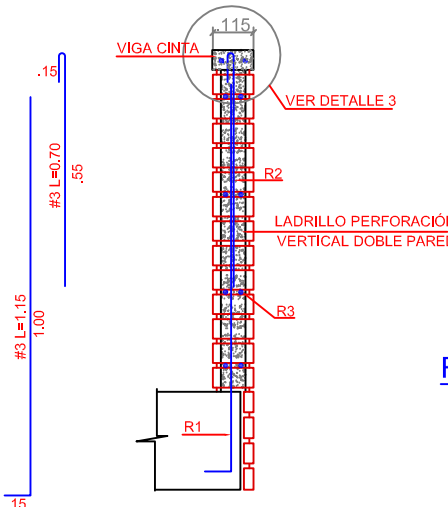
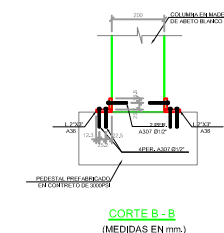
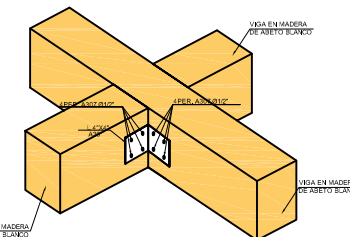
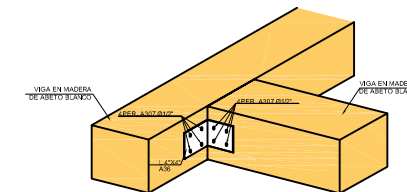
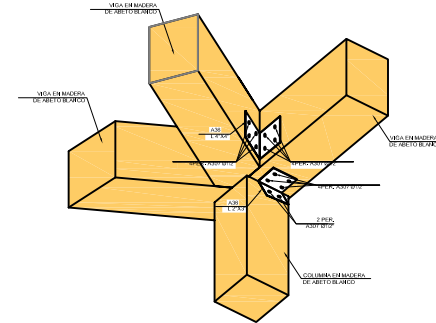
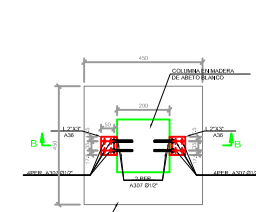
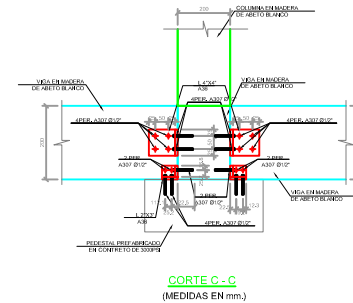
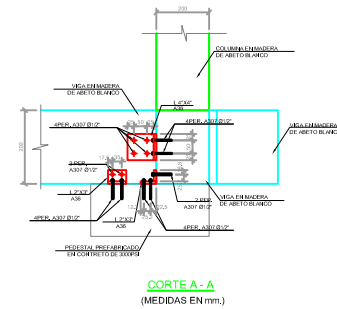
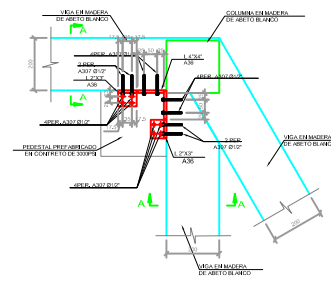
**UNION EN T**



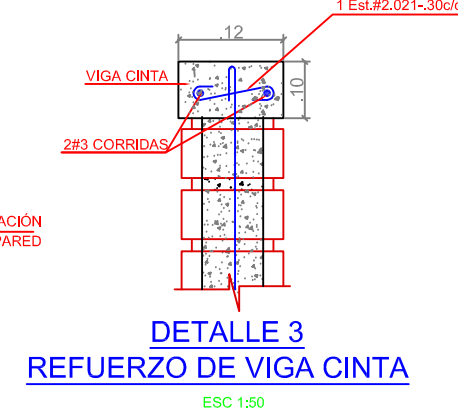
**DETALLE DE CUBIERTA VERDE**



**LADRILLO PRENSADO LIVIANO No.6**  
ESC. 1:10



**CORTE 4-4**  
ESC 1:50



**DETALLE 3 REFUERZO DE VIGA CINTA**  
ESC 1:50

REVISIÓN	PLANO No.	PLANO No.
DE	S-102	DE
<b>PROYECTO</b> EJE DE CONECTIVIDAD AMBIENTAL ENTRE EL HOSPITAL SAN JUAN DE DIOS Y EL PARQUE TERCER MILENIO BARRIO SAN BERNARDO BOGOTA D.C		
CIUDAD: BOGOTA D.C - CUNDINAMARCA		
LOCALIZACIÓN		
MODIFICACIONES		
PRESENTADO A : ARQ. CESAR CHAVES		
REALIZADO POR: OSCAR FONSECA CORTES ANDRES CAMILO MOLANO		
APROBACIÓN:		
CONSTRUCTORA - ARQUITECTO ARQ. RESPONSABLE		
CONTIENE DETALLES CONSTRUCTIVOS		
DIBUJO	N.A	FECHA
ARCHIVO	DETALLES CONSTRUCTIVOS	FECHA DE COPIA
ESCALA	N.A	ELABORADO
REVISIÓN	PLANO No.	PLANO No.
	S-102	DE