

NÚCLEO P r o f u n d i z a c i ó n

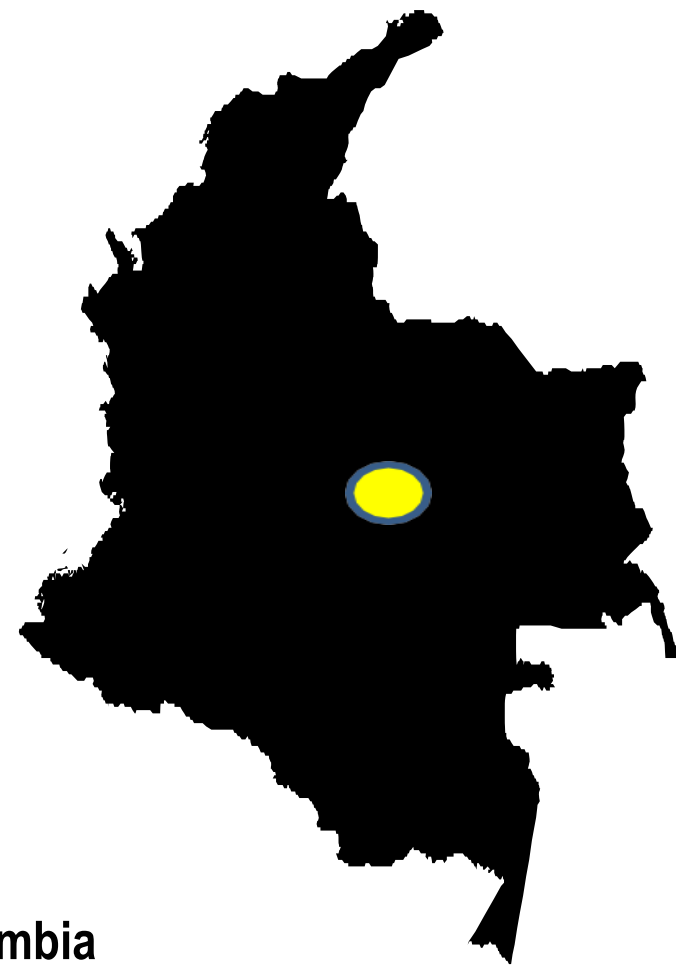


CARTILLA DE PLANOS

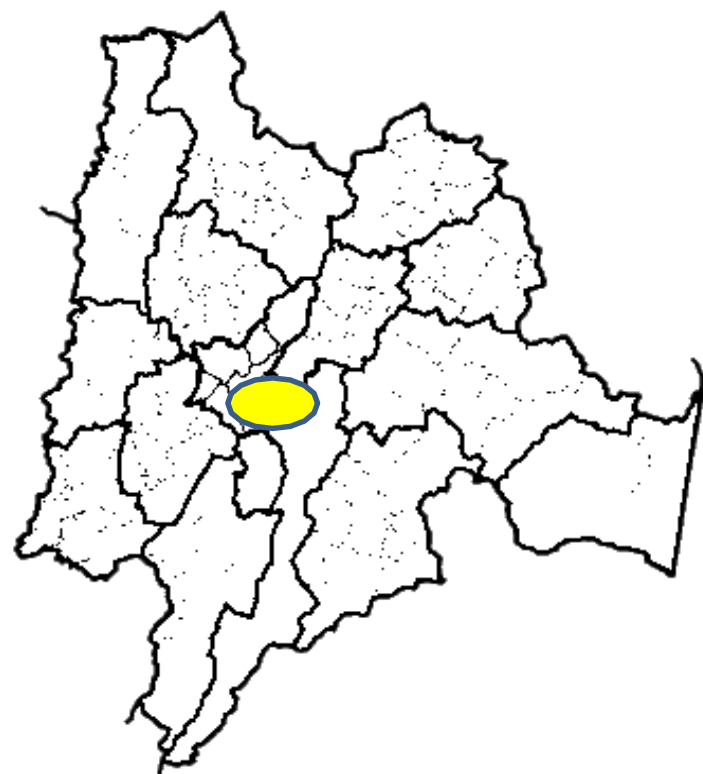


UNIVERSIDAD
La Gran Colombia
Fundada en 1951

PLANO DE LOCALIZACIÓN



Colombia




Departamento de Cundinamarca

El municipio de Cáqueza se encuentra al Sur Oriente en el departamento de Cundinamarca, este ha sido denominado la capital de la provincia de oriente

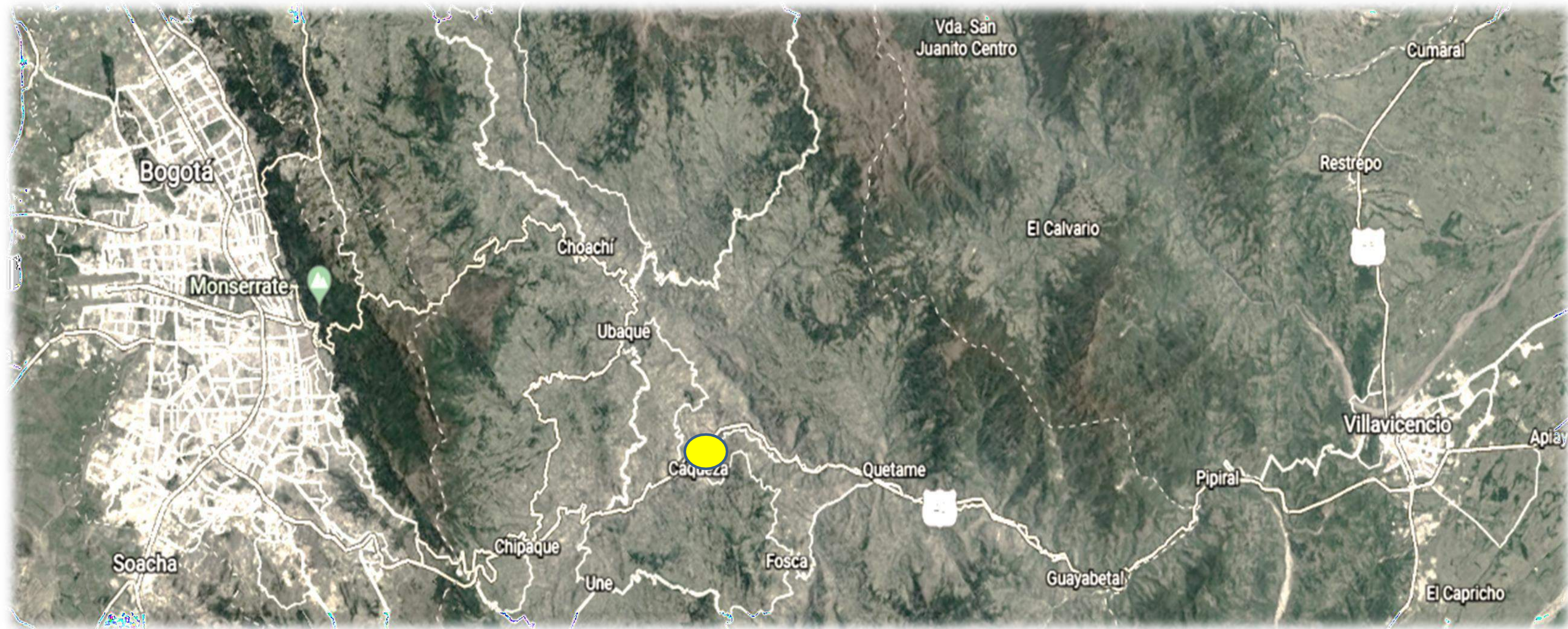


Municipio de Cáqueza



DE 62	PLANO No. A-001	REVISION 1
PLANCHA No. 1		
 <p>UNIVERSIDAD La Gran Colombia Fundada en 1951</p> <p>FACULTAD DE ARQUITECTURA</p> <p>PROYECTO DE GRADO</p>		
<p>PROYECTO: INTERVENCIÓN DEL COMPLEJO TURÍSTICO Y SU ARTICULACIÓN CON EL MALECÓN BOGOTÁ 2021</p>		
<p>CONVECIONES:</p>		
<p>CURSO:</p>		
<p>CONTIENE: PLANO DE LOCALIZACIÓN</p>		
<p>OBSERVACIONES:</p>		
ESCALA: INDICADA	FECHA: DICIEMBRE 03 DE 2021	
ARCHIVO: dwf.formato rotulo para book de planos	FECHA COPIA: 25/11/21	
DIBUJO:	FECHA ELABORACION: NOVIEMBRE 25 DE 2021	
DE 170	PLANO No. A-001	REVISION 1
PLANCHA No. 1		


PLANO DE MOVILIDAD REGIONAL



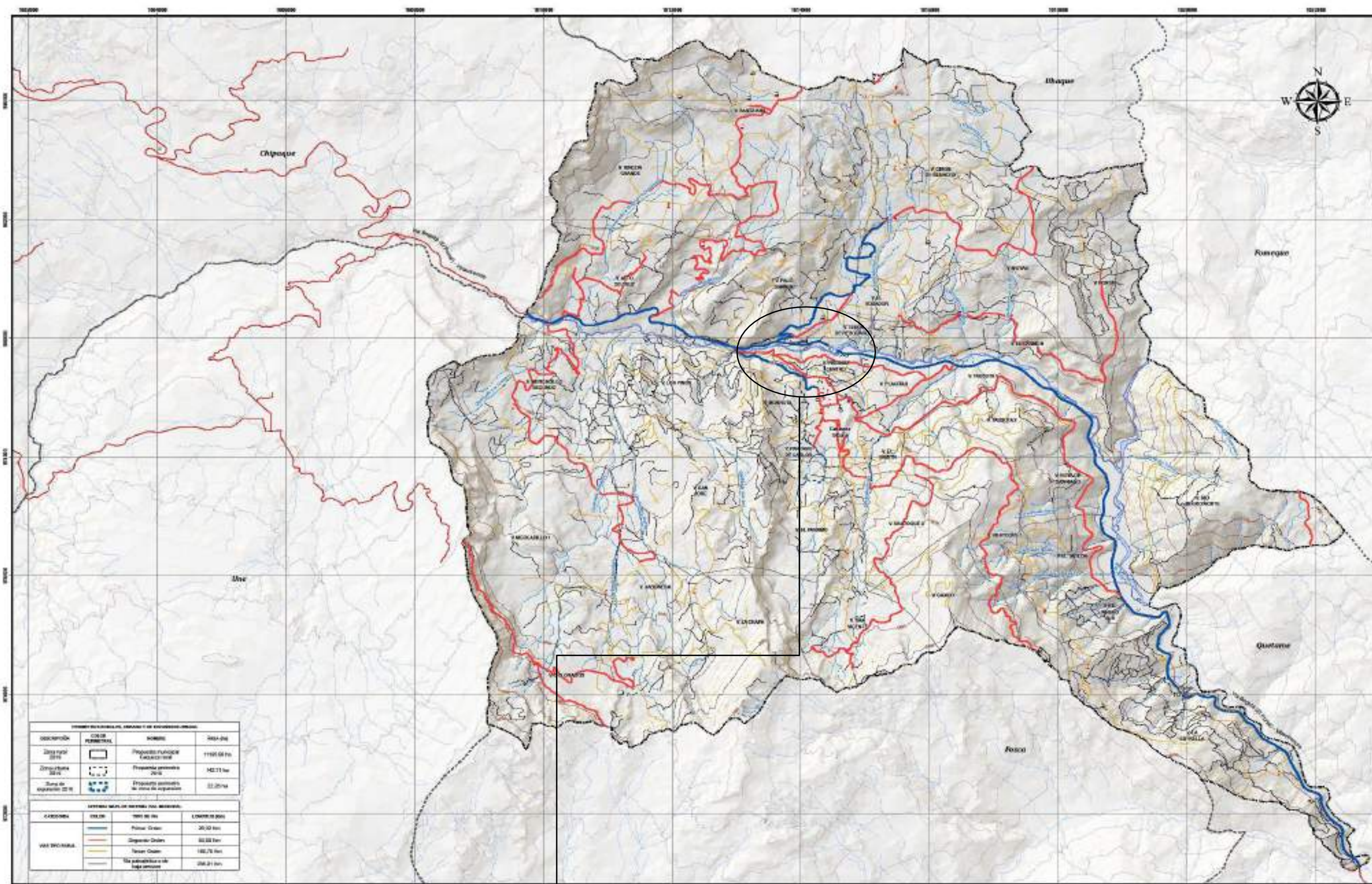
Municipio de Cáqueza

Este mapa de movilidad del municipio de Cáqueza, se observan todas las vías principales, nacionales, municipales, rurales y vías férreas que colindan y componen la malla vial, permitiendo accesos a cada uno de los municipios y ciudades presentes en el departamento



DE 62	PLANO No. A-002	REVISION 1
PLANCHA No. 2		
 <p>UNIVERSIDAD La Gran Colombia Fundada en 1951</p> <p>FACULTAD DE ARQUITECTURA</p> <p>PROYECTO DE GRADO</p>		
<p>PROYECTO: INTERVENCIÓN DEL COMPLEJO TURÍSTICO Y SU ARTICULACIÓN CON EL MALECÓN BOGOTÁ 2021</p>		
<p>CONVECIONES:</p>		
<p>CURSO:</p>		
<p>CONTIENE: PLANO DE MOVILIDAD REGIONAL</p>		
<p>OBSERVACIONES:</p>		
ESCALA: INDICADA	FECHA: DICIEMBRE 03 DE 2021	
ARCHIVO: dwf.formato rotulo para book de planos	FECHA COPIA: 25/11/21	
DIBUJO:	FECHA ELABORACION: NOVIEMBRE 25 DE 2021	
DE 170	PLANO No. A-002	REVISION 1
PLANCHA No. 2		

PLANO MOVILIDAD



MUNICIPIO DE CÁQUEZA
 PLANO DE MOVILIDAD

CAQUEZA
 Plan de desarrollo municipal
 2011 - 2015

ALICON
 Asesoría e Ingeniería Civil S.A.S.

CONTRATO:
 MAPA DE SISTEMA VIAL MUNICIPAL

LOCALIZACIÓN GENERAL:

MAPA DE CLASIFICACIÓN:

CONVENCIONES GENERALES:

SISTEMA DE REFERENCIA:

TITULO:

ELABORADO POR:

REVISADO POR:

ESCALA:

FECHA:

PLANO No. A-003

DE 62	PLANO No. A-003	REVISION 1
PLANCHA No. 3		

UNIVERSIDAD La Gran Colombia
 Fundada en 1951

FACULTAD DE ARQUITECTURA

PROYECTO DE GRADO

PROYECTO:
 INTERVENCIÓN DEL COMPLEJO TURÍSTICO Y SU ARTICULACIÓN CON EL MALECÓN

BOGOTÁ 2021

CONVENCIONES:

CURSO:

CONTIENE:

PLANO DE MOVILIDAD

OBSERVACIONES:

ESCALA:
 INDICADA

FECHA:
 DICIEMBRE 03 DE 2021

ARCHIVO:
 dwf.formato rotulo para book de planos

FECHA COPIA:
 25/11/21

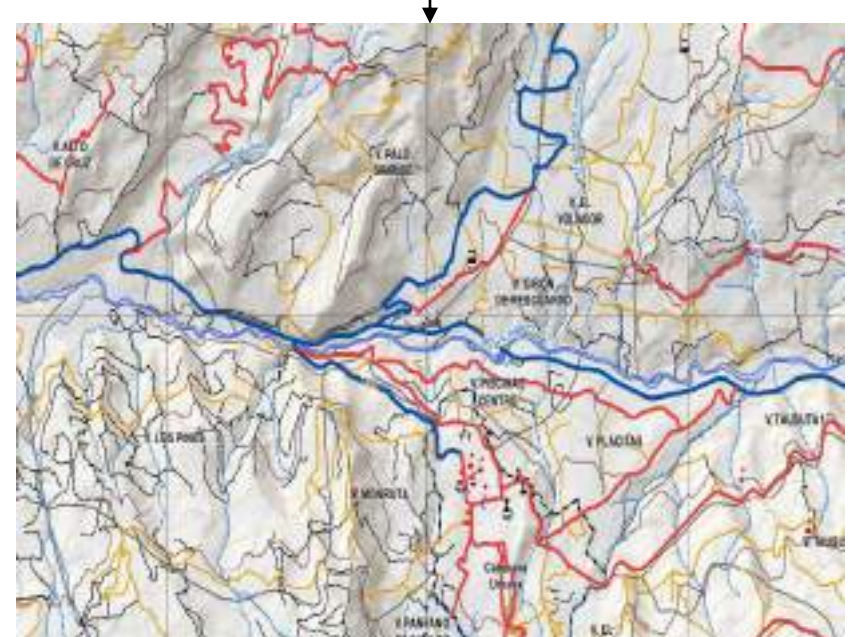
DIBUJO:

FECHA ELABORACION:
 NOVIEMBRE 25 DE 2021

DE 170	PLANO No. A-003	REVISION 1
PLANCHA No. 3		



MUNICIPIO DE CÁQUEZA

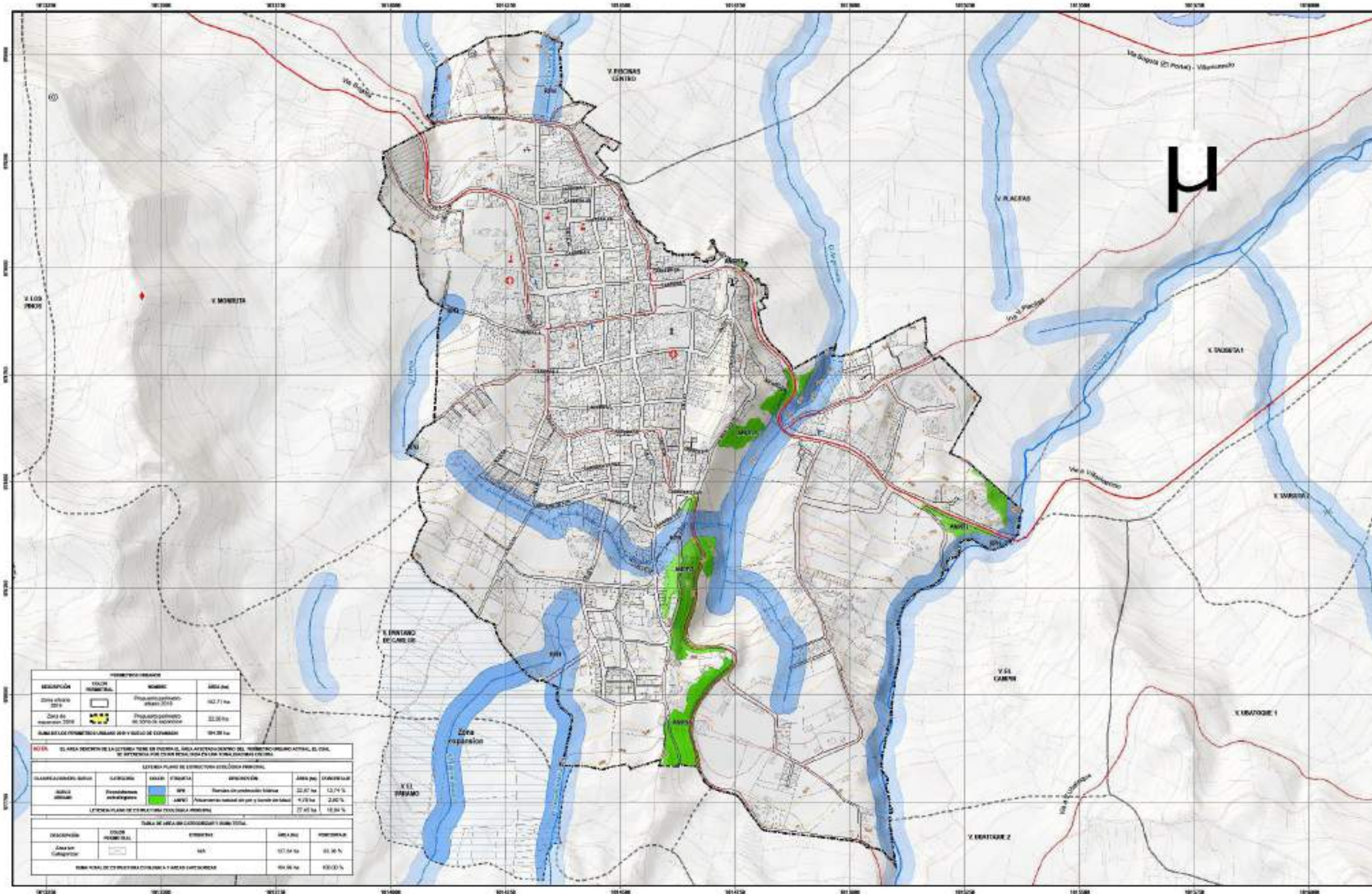


SISTEMA VIAL MUNICIPAL Fuente: Alcaldía de Cáqueza

Este mapa de movilidad del municipio de Cáqueza, se observan todas las vías principales, nacionales municipales, rurales y vías férreas que colindan y componen la malla vial, permitiendo accesos a cada uno de los municipios y ciudades presentes en el departamento



PLANO SISTEMA AMBIENTAL



MUNICIPIO DE CÁQUEZA
PLAN DE DESARROLLO
CÁQUEZA
Plan de Desarrollo 2016 - 2019

COMISIÓN DE PLANEACIÓN
LICON

PROYECTO:
 ELABORACIÓN DEL PLAN DE MOVILIDAD Y PLAN DE SEGURIDAD VIAL DEL MUNICIPIO DE CÁQUEZA

CONTIENE:
 PLANO DE ESTRUCTURA ECOLÓGICA PRINCIPAL URBANA

LOCALIZACIÓN GENERAL:

BOLETÍN DE PLANS:

CONVENCIONES GENERALES:

SISTEMA DE REFERENCIA:

FUENTES:

DIRECTOR GENERAL DEL PROYECTO:

SUPERVISOR:

ELABORACIONES:

ESCALA: ESCALA GRÁFICA: 1:5000
 ESCALA DE TAMAÑO: 1:8000

PROYECTO DE SISTEMAS AMBIENTALES

PLANO:

FECHA: DICIEMBRE 2016

REVISIÓN: V-1

LED-018

DE	PLANO No. A-005	REVISIÓN 1
PLANCHA No. 5		

UNIVERSIDAD La Gran Colombia
 Fundada en 1951

FACULTAD DE ARQUITECTURA

PROYECTO DE GRADO

PROYECTO:
 INTERVENCIÓN DEL COMPLEJO TURÍSTICO Y SU ARTICULACIÓN CON EL MALECÓN

BOGOTÁ 2021

CONVENCIONES:

CURSO:

CONTIENE:

PLANO DE SISTEMA AMBIENTAL

OBSERVACIONES:

ESCALA: INDICADA	FECHA: DICIEMBRE 03 DE 2021
ARCHIVO: dwf.formato rotulo para book de planos	FECHA COPIA: 25/11/21
DIBUJO:	FECHA ELABORACION: NOVIEMBRE 25 DE 2021

DE 170	PLANO No. A-005	REVISIÓN 1
PLANCHA No. 5		



MUNICIPIO DE CÁQUEZA

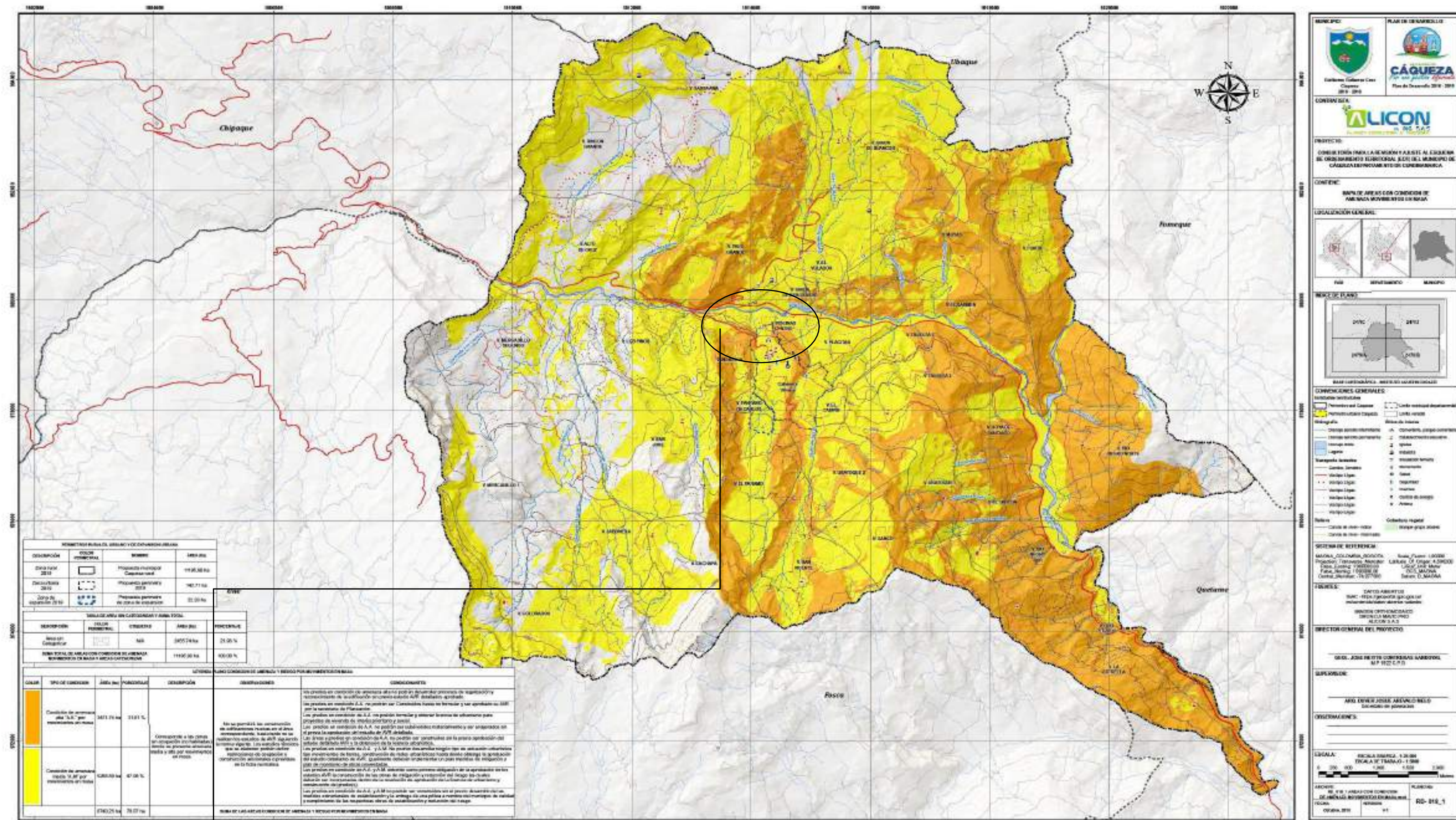
ESTRUCTURA ECOLOGICA PRINCIPAL URBANA

Fuente: Plan de Movilidad y Plan Municipal de Seguridad Vial

En este mapa se observa la estructura ecológica principal urbana y las rondas hídricas de protección con las que cuenta el municipio




PLANO SISTEMAS DE RIESGOS, AMENAZAS Y VULNERABILIDAD



Mapas: Amenazas y Riesgo por Vulnerabilidad
Fuente: Suministrado por correo electrónico por la Alcaldía Municipal

Este mapa muestra la condición de amenaza y riesgo por vulnerabilidad de masa el cual muestra las zonas sin ocupación donde se observa amenazas medias y altas donde no se permitirán las construcciones sin tener los estudios técnicos que definirán las restricciones de ocupación y construcción



DE 62	PLANO No. A-007	REVISION 1
PLANCHA No. 7		

UNIVERSIDAD La Gran Colombia
 Fundada en 1951
 FACULTAD DE ARQUITECTURA
 PROYECTO DE GRADO

PROYECTO:
 INTERVENCIÓN DEL COMPLEJO TURÍSTICO Y SU ARTICULACIÓN CON EL MALECÓN
 BOGOTÁ 2021

CONVENCIONES:
 CURSO:

CONTIENE:
 PLANO SISTEMAS DE RIESGOS, AMENAZAS Y VULNERABILIDAD

OBSERVACIONES:

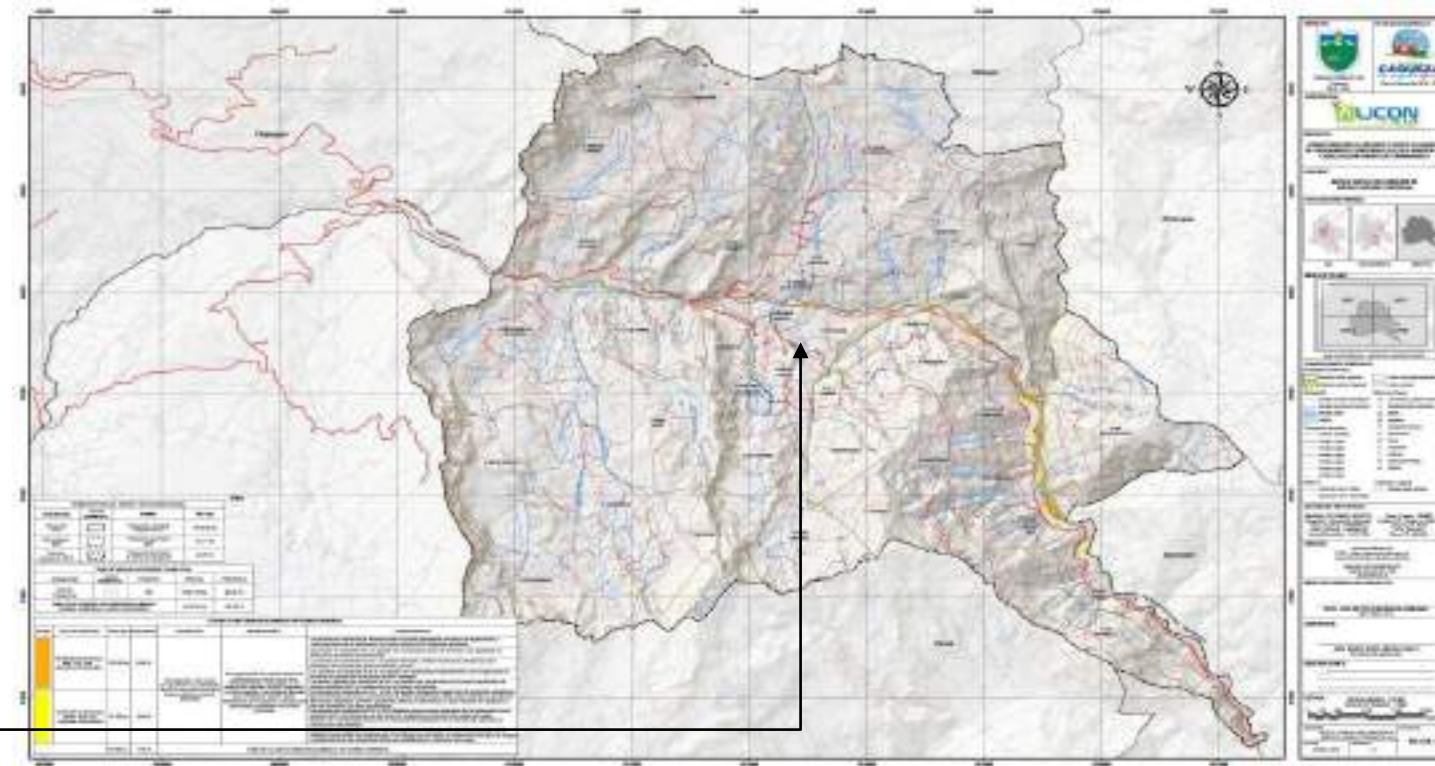
ESCALA: INDICADA	FECHA: DICIEMBRE 03 DE 2021
ARCHIVO: dwf.formato rotulo para book de planos	FECHA COPIA: 25/11/21
DIBUJO:	FECHA ELABORACION: NOVIEMBRE 25 DE 2021

DE 170	PLANO No. A-007	REVISION 1
PLANCHA No. 7		

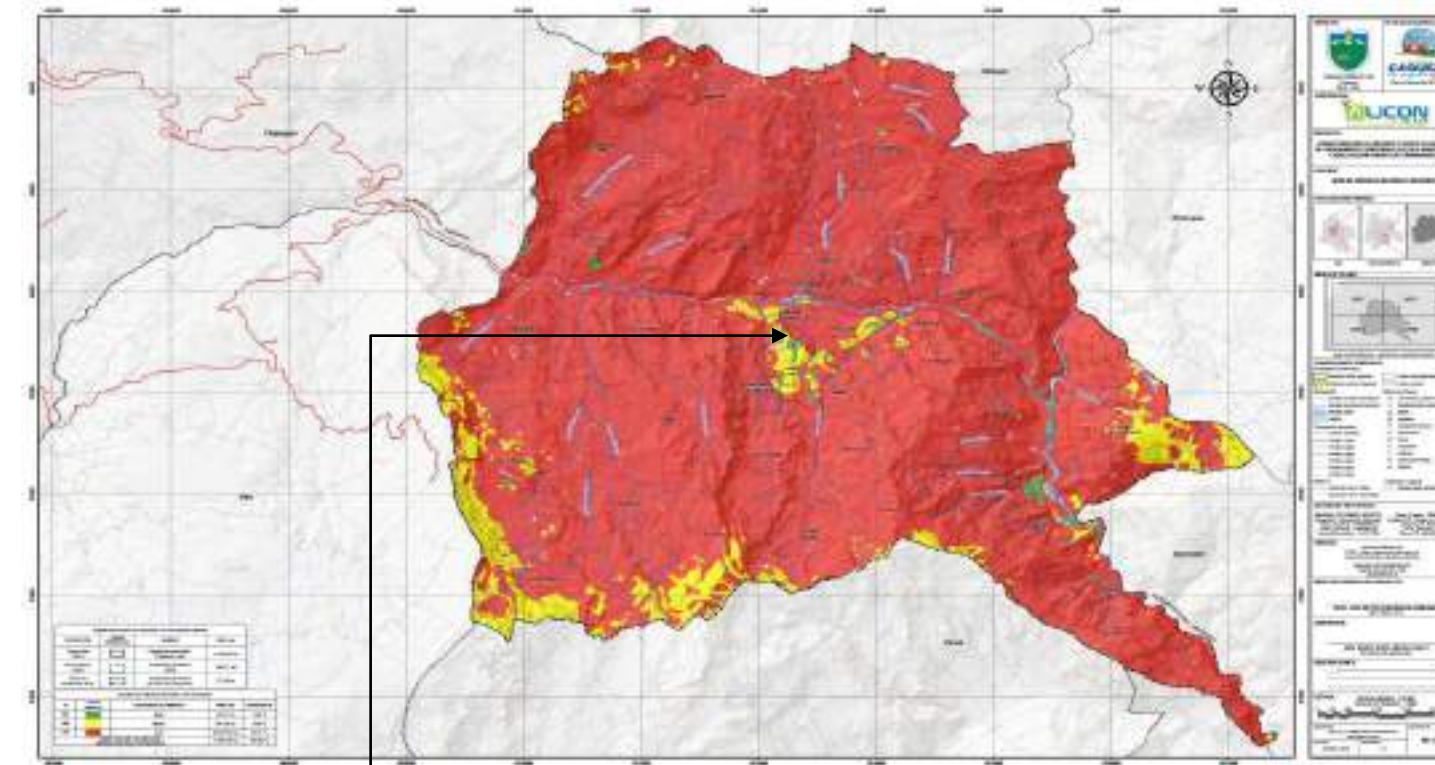
PLANO AFECTACIONES POR CAMBIO CLIMATICO



Mapas: Inundación
Fuente: Suministrado por la Alcaldía Municipal



Mapas: Avenida Torrencial
Fuente: Suministrado por la Alcaldía Municipal



Mapas: Incendio
Fuente: Suministrado por la Alcaldía Municipal



Estos Mapas muestran las áreas de afectación de cambio climático que puede tener el municipio y en este el área de intervención, se evidencian las siguientes amenazas por cambio climático:

Inundación - Alta

Avenida Torrencial – Alta

Incendios Forestales – Media

Los cuales pueden afectar al proyecto potencialmente si no se plantea una propuesta que ayude a mitigar estos impactos ambientales dentro del proyecto.

DE 62	PLANO No. A-008	REVISION 1
PLANCHAS No. 8		



FACULTAD DE ARQUITECTURA

PROYECTO DE GRADO

PROYECTO:
INTERVENCIÓN DEL COMPLEJO TURÍSTICO Y SU ARTICULACIÓN CON EL MALECÓN
BOGOTÁ 2021

CONVENCIONES:

CURSO:

CONTIENE:

PLANO AFECTACIONES POR CAMBIO CLIMATICO

OBSERVACIONES:

ESCALA: INDICADA
FECHA: DICIEMBRE 03 DE 2021

ARCHIVO: dwf.formato rotulo para book de planos
FECHA COPIA: 25/11/21

DIBUJO:
FECHA ELABORACION: NOVIEMBRE 25 DE 2021

DE 170	PLANO No. A-008	REVISION 1
PLANCHAS No. 8		

USOS SUELO RURAL

DE 62	PLANO No. A-009	REVISION 1
PLANCHA No. 9		

UNIVERSIDAD La Gran Colombia
Fundada en 1951

FACULTAD DE ARQUITECTURA

PROYECTO DE GRADO

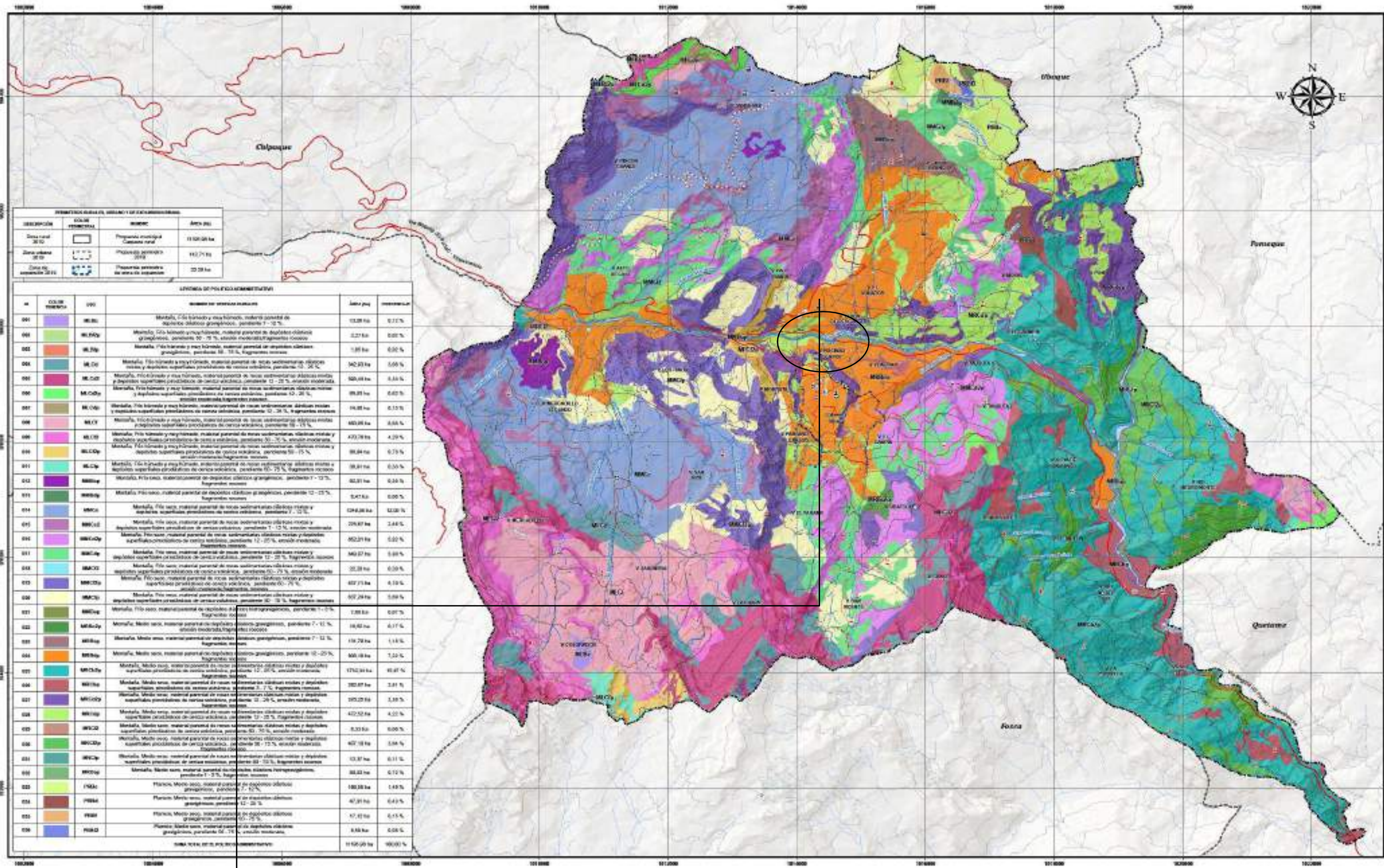
INTERVENCIÓN DEL COMPLEJO TURÍSTICO Y SU ARTICULACIÓN CON EL MALECÓN

BOGOTÁ 2021

CONVENCIONES:	
CURSO:	
CONTIENE:	USOS SUELO RURAL
OBSERVACIONES:	

ESCALA: INDICADA	FECHA: DICIEMBRE 03 DE 2021
ARCHIVO: dwf, formato rotulo para book de planos	FECHA COPIA: 25/11/21
DIBUJO:	FECHA ELABORACION: NOVIEMBRE 25 DE 2021

DE 170	PLANO No. A-009	REVISION 1
PLANCHA No. 9		



ALICON

PROYECTO: ORDENAMIENTO TERRITORIAL PARA LA REVISIÓN Y AJUSTE AL USO DEL COMPLEJO TURÍSTICO Y SU ARTICULACIÓN CON EL MALECÓN DE LA CIUDAD DE BOGOTÁ

CONTIENE: MAPA DE USOS SUELO

LOCALIZACIÓN GENERAL:

ESCALA DE PLANO:

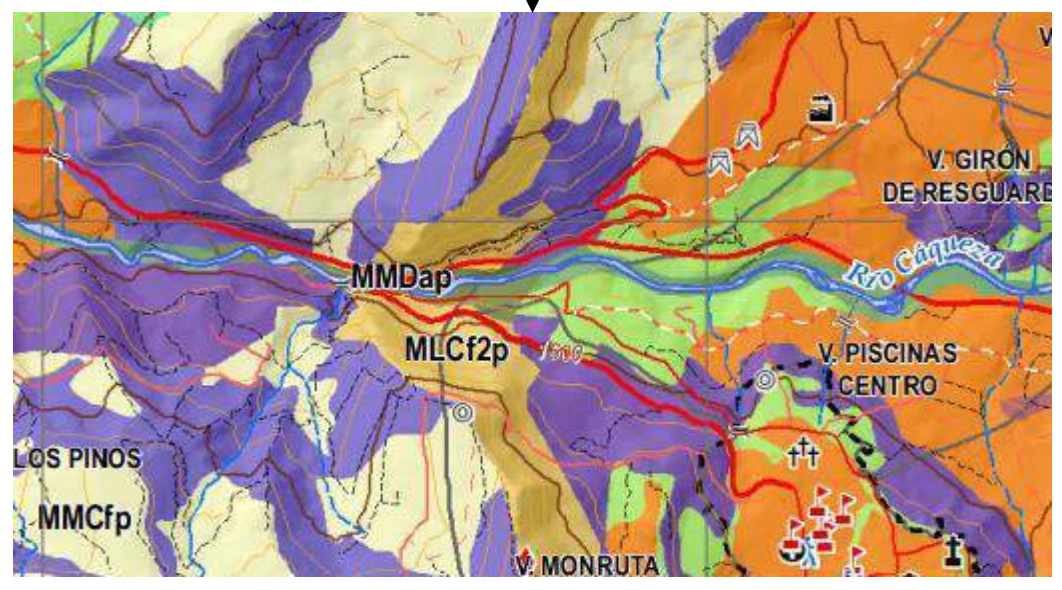
CONVENCIONES GENERALES:

USOS SUELO RURAL

PROYECTO: ORDENAMIENTO TERRITORIAL PARA LA REVISIÓN Y AJUSTE AL USO DEL COMPLEJO TURÍSTICO Y SU ARTICULACIÓN CON EL MALECÓN DE LA CIUDAD DE BOGOTÁ


ELABORADO POR: ALICON

FECHA: 2021

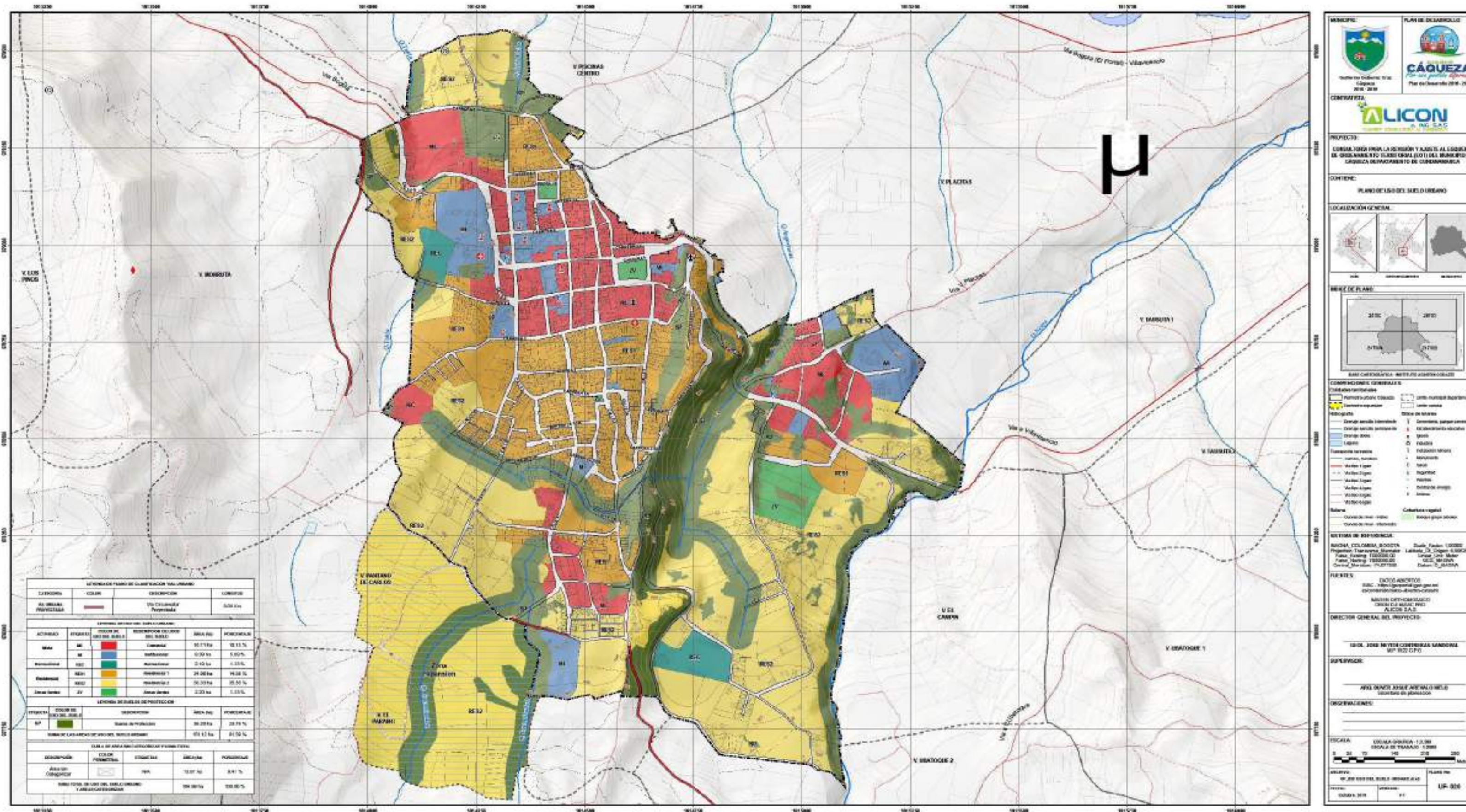


Mapas: Usos del Suelo Rural
Fuente: Suministrado por la Alcaldía Municipal

Se observa el tipo de suelos de todo el municipio. En el área de intervención de la piscina municipal se evidencian los siguientes tipos de suelos. **Montaña, Medio seco**, material parental de rocas sedimentarias clásticas mixtas y depósitos superficiales piroclásticos de ceniza volcánica, pendiente 12 - 25 %, fragmentos rocosos. **Montaña, Medio seco**, material parental de depósitos clásticos gravigénicos, pendiente 12 - 25 %, fragmentos rocosos. **Montaña, Frío húmedo y muy húmedo**, material parental de rocas sedimentarias clásticas mixtas y depósitos superficiales piroclásticos de ceniza volcánica, pendiente 50 - 75 %, erosión moderada, fragmentos rocosos. **Montaña, Frío seco**, material parental de rocas sedimentarias clásticas mixtas y depósitos superficiales piroclásticos de ceniza volcánica, pendiente 50 - 75 %, erosión moderada, fragmentos rocosos. Por medio de este análisis se evidencia que el suelo del municipio esta compuesto por varios materiales rocosos donde varia la erosión y la temperatura del material, en el área a intervenir se observa que el materia tiene clima frio a medio




USOS SUELO URBANO



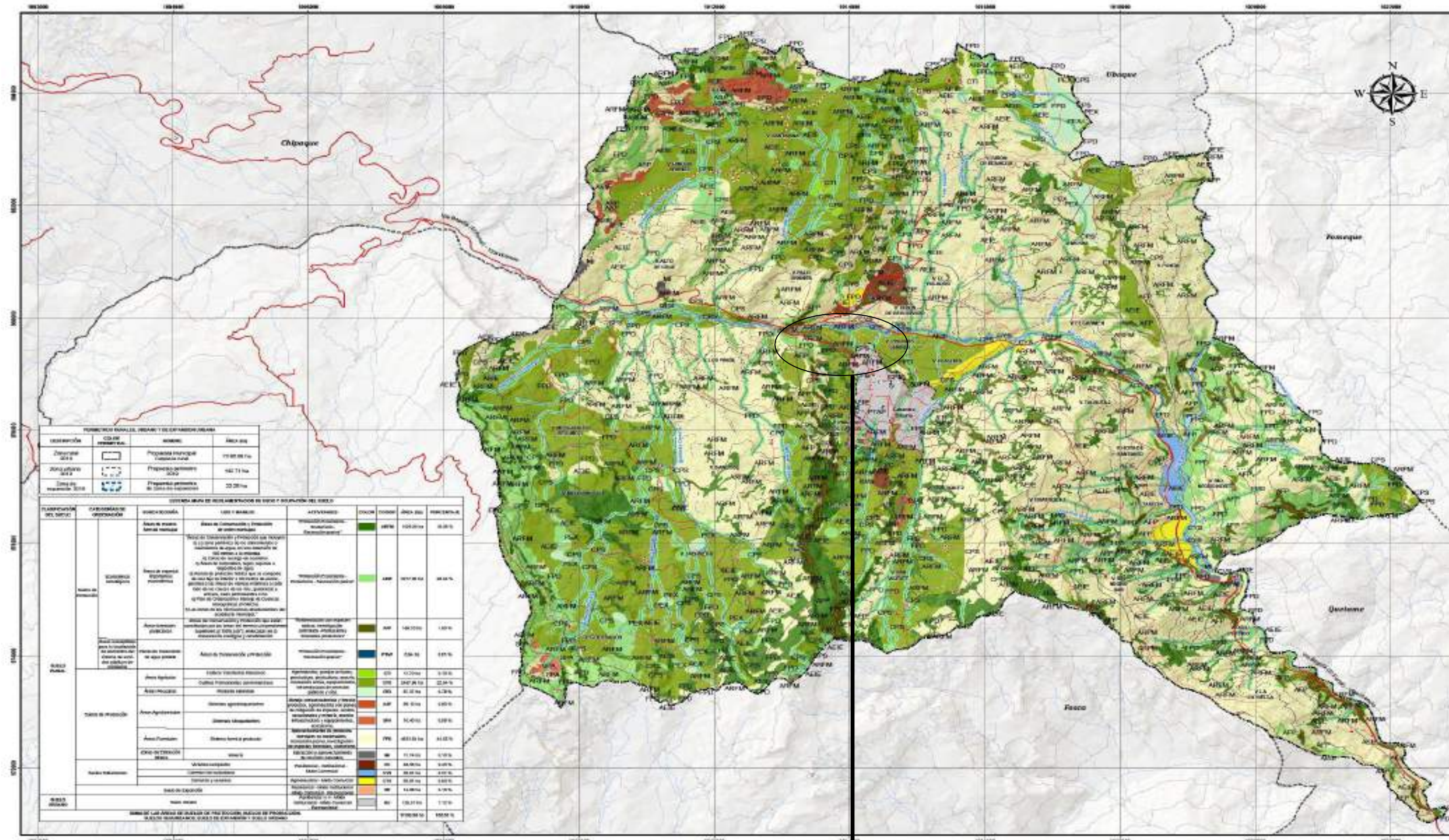
Mapas: Usos del Suelo Urbano
Fuente: Suministrado por la Alcaldía Municipal

Se evidencia que la mayor parte del suelo urbano de Cáqueza es Residencial, seguido del sector comercial, institucional y por ultimo las zonas verdes o áreas publicas. En el presente mapa se observan el uso del suelo urbano donde se evidencian las zonas verdes, zonas comerciales y de servicios, recreacional, residencial, uso mixto, institucional y dotacional. Lo cual nos permite identificar que usos del municipio conectan con el sector turístico que se pretende plantear



DE 02	PLANO No. A-010	REVISION 1
PLANCHAS No. 10		
<p>UNIVERSIDAD La Gran Colombia Fundada en 1951</p> <p>FACULTAD DE ARQUITECTURA</p> <p>PROYECTO DE GRADO</p> <p>PROYECTO: INTERVENCIÓN DEL COMPLEJO TURÍSTICO Y SU ARTICULACIÓN CON EL MALECÓN BOGOTÁ 2021</p>		
CONVENCIONES:		
CURSO:		
CONTIENE:		
PLANO DE USOS DE SUELO URBANO		
OBSERVACIONES:		
ESCALA: INDICADA	FECHA: DICIEMBRE 03 DE 2021	
ARCHIVO: dwf.formato rotulo para book de planos	FECHA COPIA: 25/11/21	
DIBUJO:	FECHA ELABORACION: NOVIEMBRE 25 DE 2021	
DE 10	PLANO No. A-010	REVISION 1
PLANCHAS No. 10		

REGLAMENTACIÓN DEL USO DEL SUELO DE OCUPACIÓN



MUNICIPIO: PLAN DE DESARROLLO

CONTRATISTA: CAQUEZA

PROYECTO: CONSULTORIA PARA LA ELABORACIÓN Y ASESORIA AL SECTOR DE ORDENAMIENTO TERRITORIAL DEL MUNICIPIO DE CAQUEZA (DEPARTAMENTO DE COLOMBIA)

TÍTULO: MAPA DE REGLAMENTACIÓN DE USOS Y TIPOLOGÍAS DE SUELO (MUT)

UBICACIÓN GENERAL: [Mapa de ubicación]

ÍNDICE DE PLANOS: [Índice de planos]

CONVENCIONES GENERALES: [Convenciones generales]

SISTEMA DE REFERENCIA: [Sistema de referencia]

FECHA: [Fecha]

DIRECCIÓN GENERAL DEL PROYECTO: [Dirección general del proyecto]

ELABORADO POR: [Elaborado por]

REVISADO POR: [Revisado por]

FECHA: [Fecha]

ESCALA: [Escala]

PROYECTO: [Proyecto]

PLANO No.: A-011

REVISIÓN: 1

CLASIFICACIÓN DEL SUELO	CATEGORÍA DE OCUPACIÓN	DESCRIPCIÓN	USO Y MANEJO	APLICACIONES	COLORES	ÁREA (Ha)	PORCENTAJE
SUELO URBANO	Área de expansión urbana	Área de expansión urbana	Área de expansión urbana	Área de expansión urbana	[Color]	100.000	10.0%
	Área de expansión rural	Área de expansión rural	Área de expansión rural	Área de expansión rural	[Color]	100.000	10.0%
	Área de expansión mixta	Área de expansión mixta	Área de expansión mixta	Área de expansión mixta	[Color]	100.000	10.0%
SUELO SUBURBANO	Área de expansión urbana	Área de expansión urbana	Área de expansión urbana	Área de expansión urbana	[Color]	100.000	10.0%
	Área de expansión rural	Área de expansión rural	Área de expansión rural	Área de expansión rural	[Color]	100.000	10.0%
	Área de expansión mixta	Área de expansión mixta	Área de expansión mixta	Área de expansión mixta	[Color]	100.000	10.0%
SUELO RURAL	Área de expansión urbana	Área de expansión urbana	Área de expansión urbana	Área de expansión urbana	[Color]	100.000	10.0%
	Área de expansión rural	Área de expansión rural	Área de expansión rural	Área de expansión rural	[Color]	100.000	10.0%
	Área de expansión mixta	Área de expansión mixta	Área de expansión mixta	Área de expansión mixta	[Color]	100.000	10.0%

Mapas: Reglamentación de usos del suelo de ocupación
Fuente: Suministrado por la Alcaldía Municipal



En el presente mapa se observan las áreas de conservación y protección, suelos de producción, suelos suburbanos, suelos de expansión y suelo urbano. También nos muestra:

- las zonas ecoturísticas de protección y recreación pasiva
- Las zonas de agroindustria y aprovechamiento del suelo
- Residencial, comercial, recreacional, institucional y mixto

En el proyecto se evidencian zonas de protección, ecoturística y recreación pasiva La gran extensión del suelo urbano de Cáqueza en su mayoría es rural y estos son de carácter productivo y de protección, En el área de intervención se encuentra en zona de producción.



DE 62

PLANO No. A-011

REVISIÓN 1

PLANCHAS No. 11

UNIVERSIDAD La Gran Colombia

FACULTAD DE ARQUITECTURA

PROYECTO DE GRADO

PROYECTO: INTERVENCIÓN DEL COMPLEJO TURÍSTICO Y SU ARTICULACIÓN CON EL MALECÓN

BOGOTÁ 2021

CONVENCIONES:

CURSO:

CONTIENE: PLANO DE REGLAMENTACIÓN DEL USO DEL SUELO DE OCUPACIÓN

OBSERVACIONES:

ESCALA: INDICADA

FECHA: DICIEMBRE 03 DE 2021

ARCHIVO: dwf.formato rotulo para book de planos

FECHA COPIA: 25/11/21

DIBUJO: [Nombre]

FECHA ELABORACION: NOVIEMBRE 25 DE 2021

DE 170

PLANO No. A-011

REVISIÓN 1

PLANCHAS No. 11

CLASIFICACIÓN DEL SUELO MUNICIPAL

DE 62	PLANO No. A-012	REVISION 1
PLANCHA No. 12		



FACULTAD DE ARQUITECTURA

PROYECTO DE GRADO

PROYECTO:
INTERVENCIÓN DEL COMPLEJO TURÍSTICO Y SU ARTICULACIÓN CON EL MALECÓN
BOGOTÁ 2021

CONVECCIONES:

CURSO:

CONTIENE:
PLANO DE CLASIFICACION DEL SUELO MUNICIPAL

OBSERVACIONES:

ESCALA:
INDICADA

FECHA:
DICIEMBRE 03 DE 2021

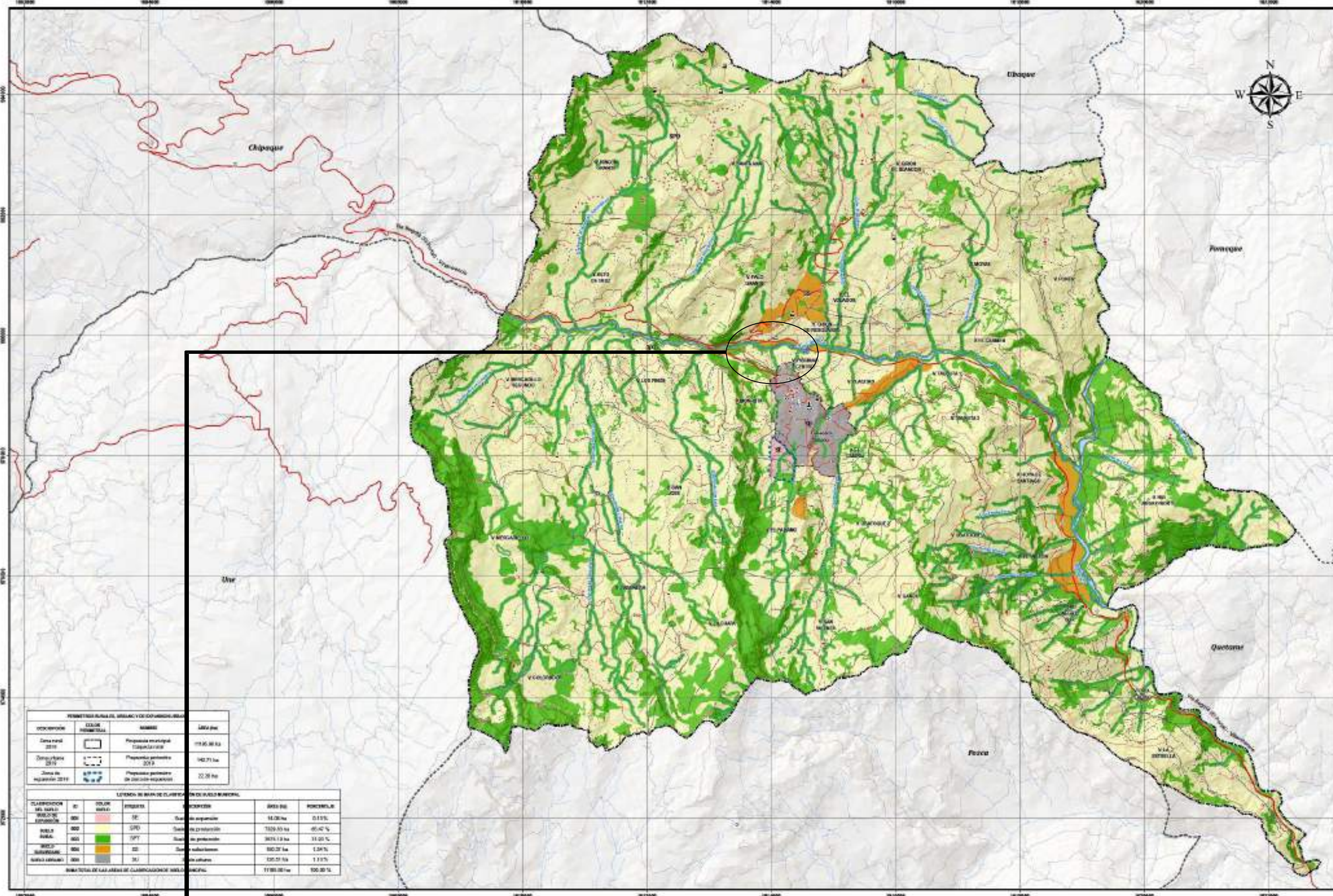
ARCHIVO:
dwf.formato rotulo para book de planos

FECHA COPIA:
25/11/21

DIBUJO:

FECHA ELABORACION:
NOVIEMBRE 25 DE 2021

DE 170	PLANO No. A-012	REVISION 1
PLANCHA No. 12		



MUNICIPIO: CAQUEZA

PLAN DE DESARROLLO: CAQUEZA Plan de Desarrollo 2016 - 2019

CONTRATISTA: ALICON

PROYECTO: CONSULTOR PARA LA REVISIÓN Y AJUSTE AL CUADRO DE ORDENAMIENTO TERRITORIAL DEL MUNICIPIO DE CAQUEZA (ORDENAMIENTO DE CONSERVACIÓN)

OBJETIVO: MAPA DE CLASIFICACIÓN DEL SUELO MUNICIPAL

SITUALIZACIÓN GENERAL: (Map showing location within the municipality)


LEGENDA: (Detailed legend for soil types and land use)

ESCALA: ESCALA GRÁFICA 1:25,000

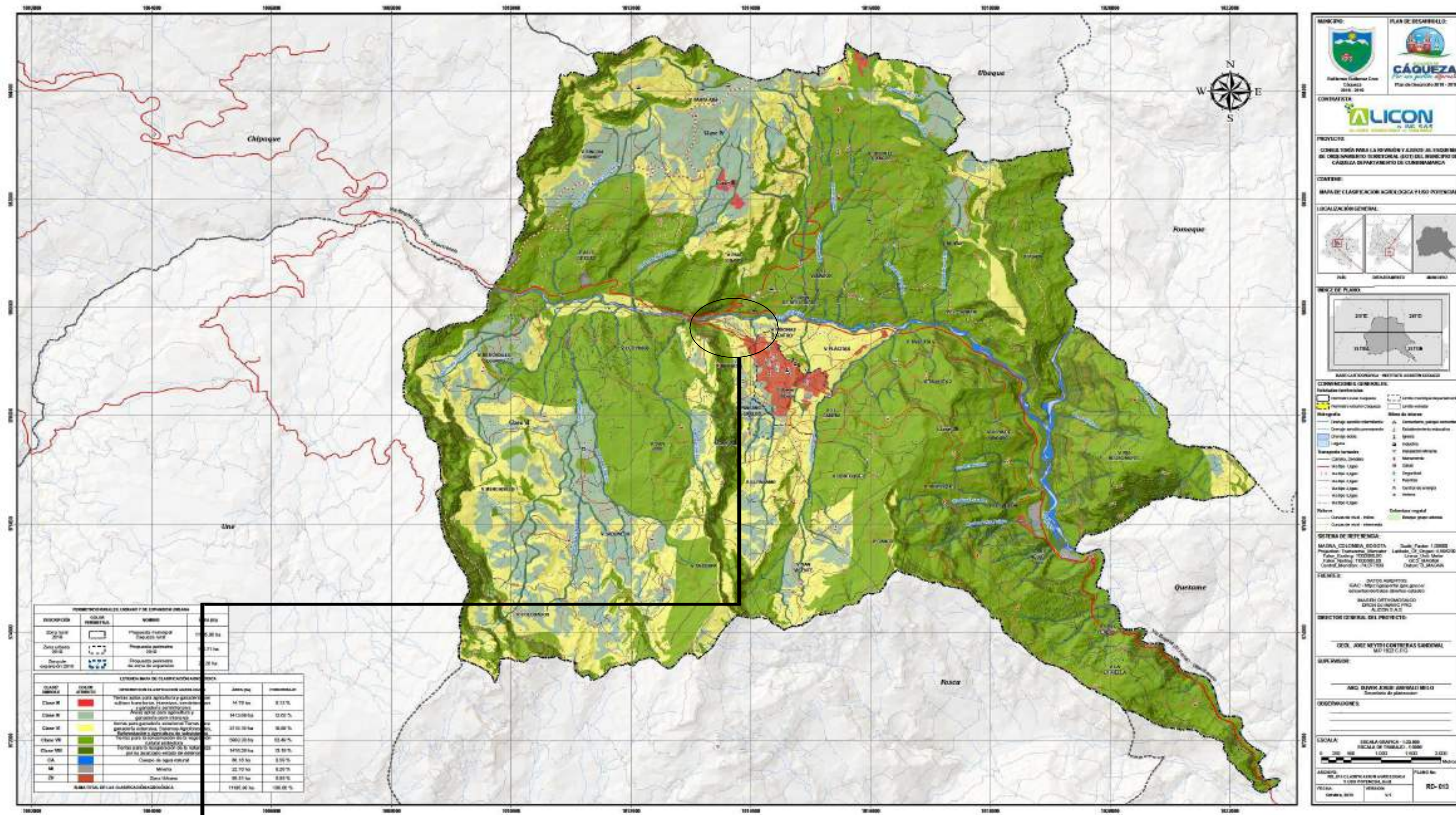
Mapas: Clasificación del suelo Municipal
Fuente: Suministrado por la Alcaldía Municipal



En este análisis se evidencia que el suelo designado en el área de intervención de la piscina municipal y el malecón están definidos como suelos de de Producción y suelos suburbanos, clasificados en el suelo rural del municipio.



CLASIFICACIÓN AGRICOLA Y USO POTENCIAL



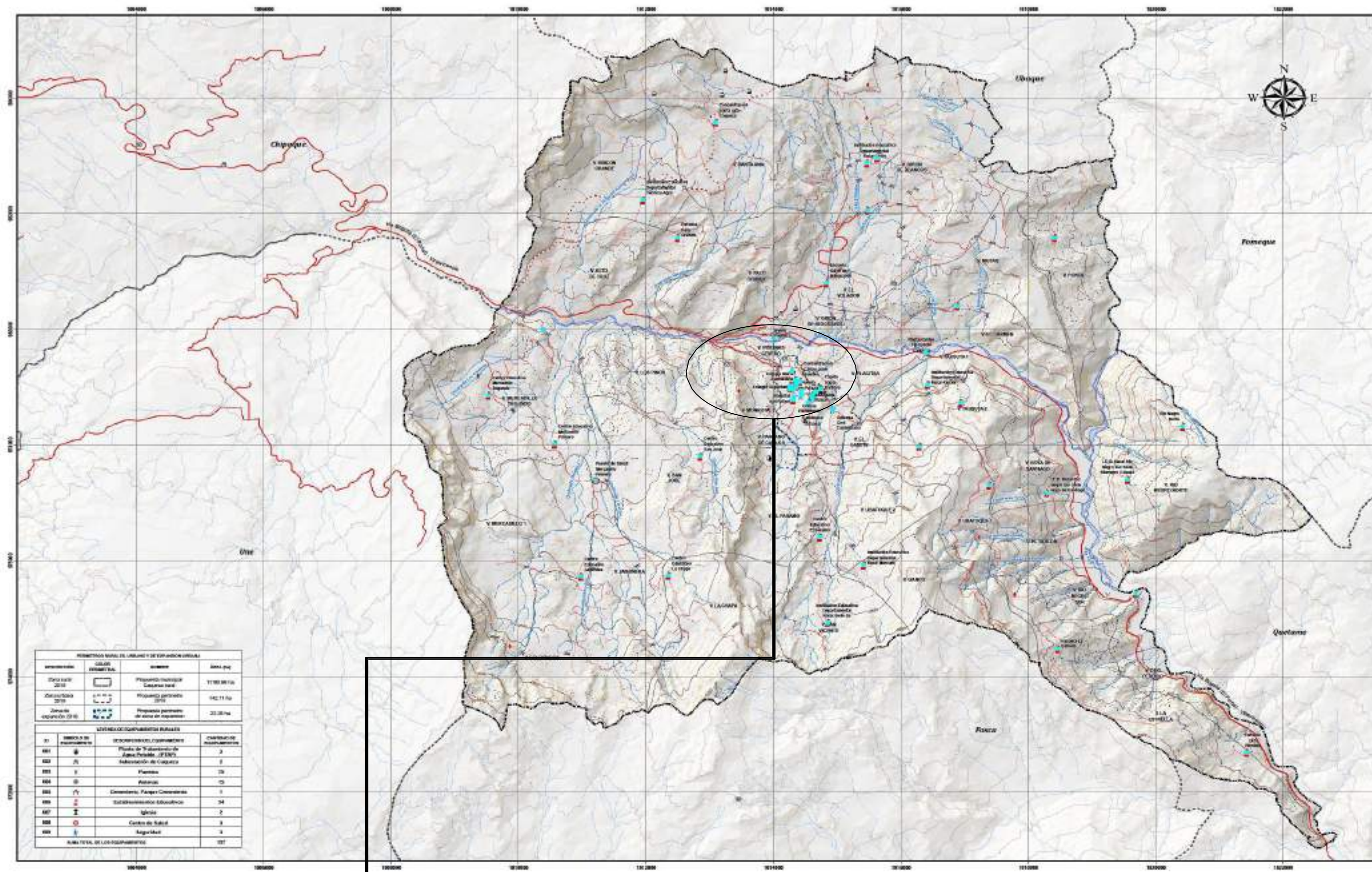
Mapas: Clasificación agrícola y uso potencial
Fuente: Suministrado por la Alcaldía Municipal

De acuerdo con este mapa de clasificación agrícola se evidencia que el suelo destinado para el proyecto turístico de intervención del complejo turístico y el malecón son suelos designados para ganadería y tierras aptas para agricultura



DE 62	PLANO No. A-013	REVISION 1
PLANCHA No. 13		
<p>UNIVERSIDAD La Gran Colombia Fundada en 1951</p> <p>FACULTAD DE ARQUITECTURA</p> <p>PROYECTO DE GRADO</p> <p>PROYECTO: INTERVENCIÓN DEL COMPLEJO TURÍSTICO Y SU ARTICULACIÓN CON EL MALECÓN</p> <p>BOGOTÁ 2021</p>		
CONVENCIONES:		
CURSO:		
CONTIENE:		
PLANO DE CLASIFICACION DEL SUELO AGRICOLA Y USO POTENCIAL		
OBSERVACIONES:		
ESCALA: INDICADA	FECHA: DICIEMBRE 03 DE 2021	
ARCHIVO: dwf.formato rotulo para book de planos	FECHA COPIA: 25/11/21	
DIBUJO:	FECHA ELABORACION: NOVIEMBRE 25 DE 2021	
DE 170	PLANO No. A-013	REVISION 1
PLANCHA No. 13		

CLASIFICACIÓN EQUIPAMIENTOS DE USO RURAL




MUNICIPIO PLAN DE DESARROLLO
CAQUEZA
CONTRALORIA **ALICON**
REVISOR: CONSULTORIA PARA LA REVISIÓN Y AJUSTE AL SISTEMA DE COORDINACIÓN DE TIEMPO ESPACIAL (COTE) DEL MUNICIPIO DE CAQUEZA, DEPARTAMENTO DE CUNDIBAMBOYÁ.
TÍTULO: MAPA DE EQUIPAMIENTOS RURALES
LOCALIZACIÓN GENERAL: [Mapa de ubicación]
ÍNDICE DE PLANTAS: [Índice de plantas]
LEYENDA: [Leyenda de símbolos]
SISTEMA DE REFERENCIA: [Sistema de referencia]
FUENTES: [Fuentes de datos]
INDICACION GENERAL DEL PROYECTO: [Indicaciones]
ELABORACIÓN: [Firma y fecha]
ESCALA: [Escala]
FECHA: [Fecha]

INDICADOR	VALOR	UNIDAD	DESCRIPCIÓN
Superficie total	11.980	Ha	Superficie total del municipio
Superficie agrícola	142.11	Ha	Superficie agrícola
Superficie forestal	22.35	Ha	Superficie forestal



Mapas: Equipamientos de uso rural
Fuente: Suministrado por la Alcaldía Municipal

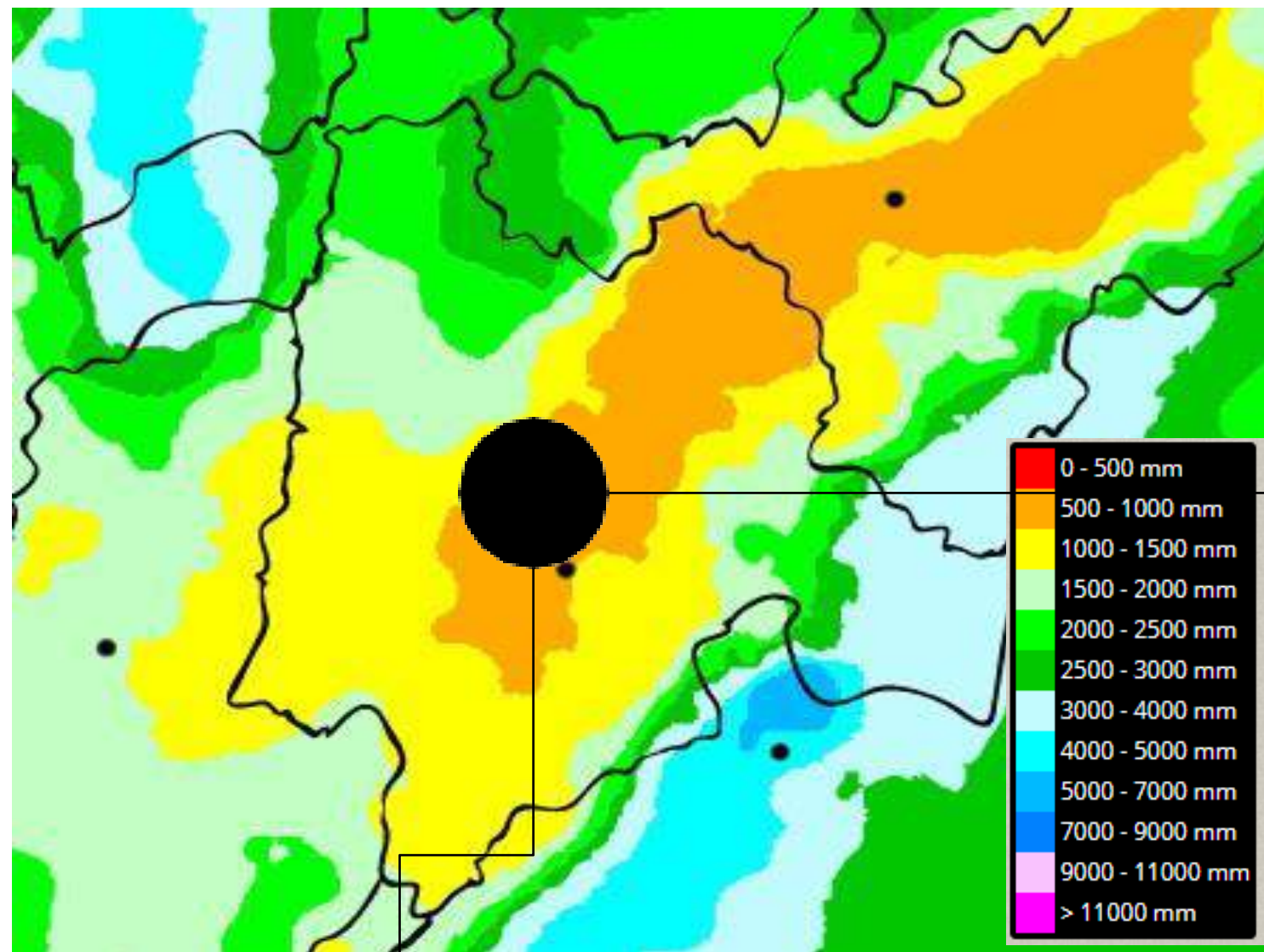
De acuerdo al presente mapa se observan los equipamientos presentes en el área rural del municipio. Donde se hace evidente de que carece de equipamientos en la zona.



DE 02	PLANO No. A-014	REVISIÓN 1
PLANCHAS No. 14		
 UNIVERSIDAD La Gran Colombia Fundada en 1951 FACULTAD DE ARQUITECTURA PROYECTO DE GRADO PROYECTO: INTERVENCIÓN DEL COMPLEJO TURÍSTICO Y SU ARTICULACIÓN CON EL MALECÓN BOGOTÁ 2021 CONVECCIONES: CURSO: CONTIENE: PLANO DE CLASIFICACION DE EQUIPAMIENTOS DE USO RURAL OBSERVACIONES:		
ESCALA: INDICADA	FECHA: DICIEMBRE 03 DE 2021	
ARCHIVO: dwf.formato rotulo para book de planos	FECHA COPIA: 25/11/21	
DIBUJO:	FECHA ELABORACION: NOVIEMBRE 25 DE 2021	
DE 170	PLANO No. A-014	REVISIÓN 1
PLANCHAS No. 14		

ANÁLISIS CLIMATICO CÁQUEZA

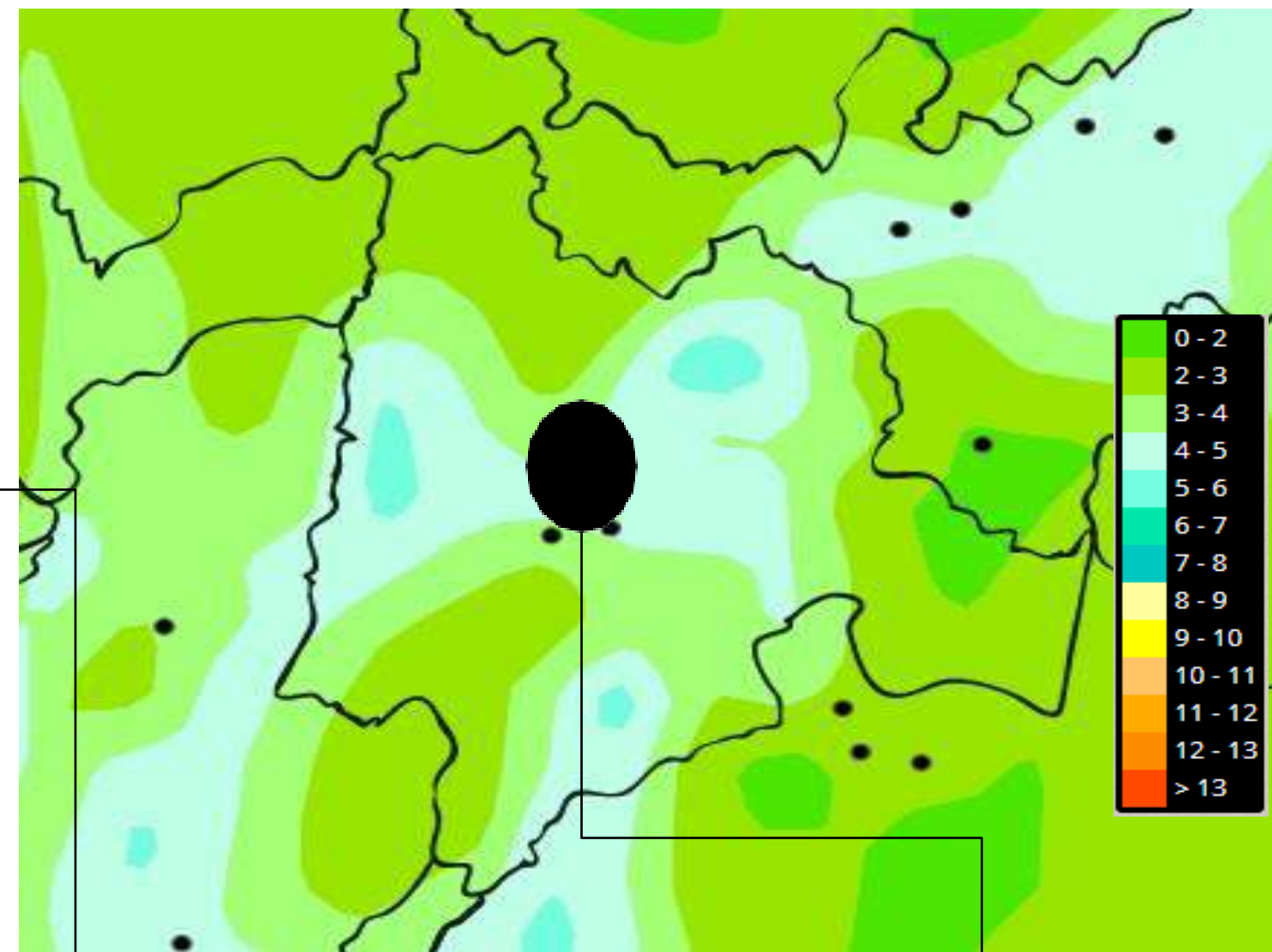
Mapa de Precipitación Cundinamarca



Mapas: Atlas Interactivo Ideam

Fuente: <http://atlas.ideam.gov.co/visorAtlasClimatologico.html>

Mapa de Vientos Cundinamarca



Mapas: Atlas Interactivo Ideam


Fuente: <http://atlas.ideam.gov.co/visorAtlasVientos.html>



Se observa que en el Municipio de Cáqueza Cundinamarca las precipitaciones en el año 2020 oscilan entre 1000 – 15000 mm
 Se observa que en el Municipio de Cáqueza Cundinamarca los vientos en el año 2020 oscilan entre 3 – 4

Análisis de Temperatura en Cáqueza

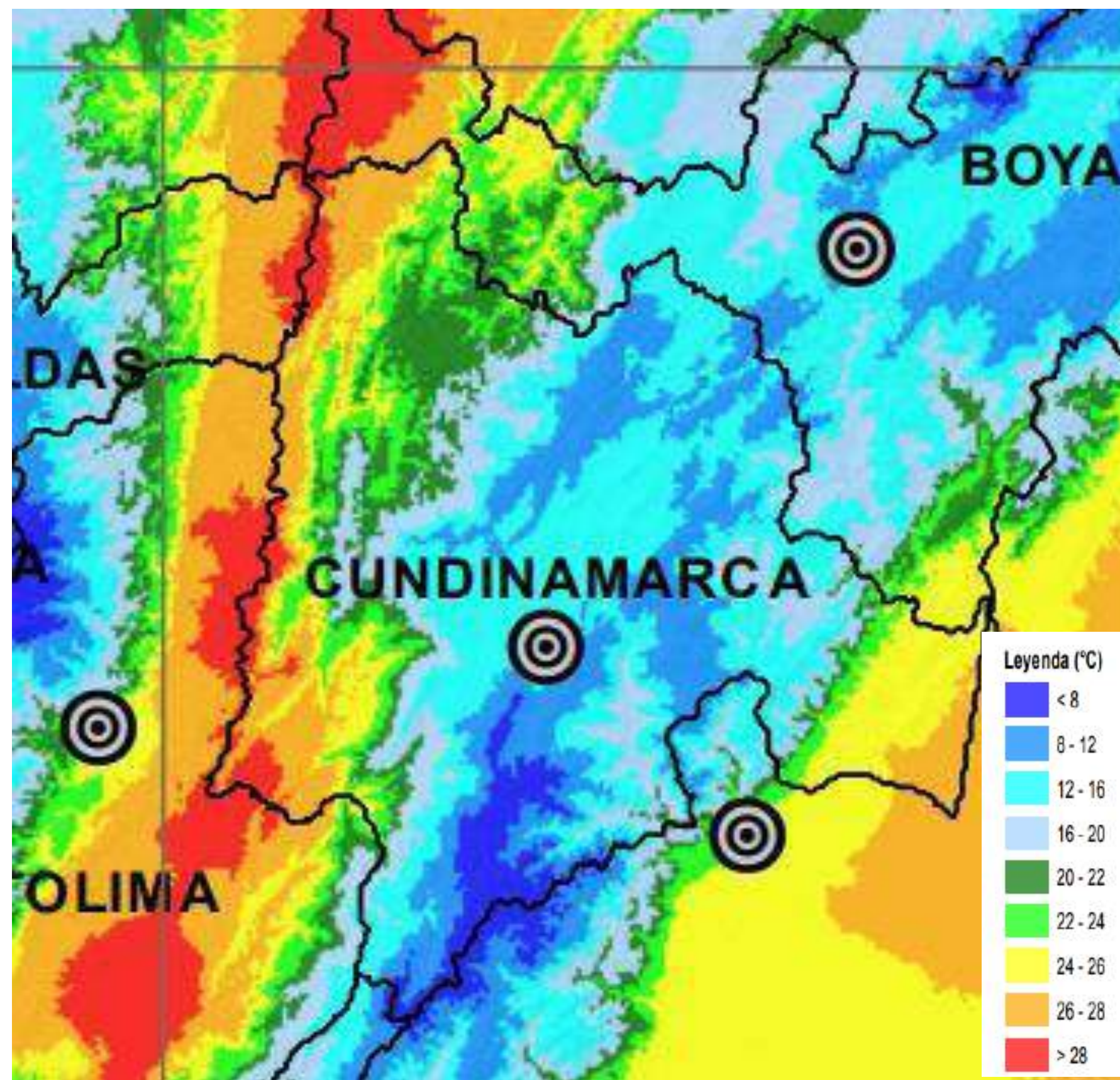
Fuente: https://www.meteoblue.com/es/tiempo/historyclimate/climatemodelled/c%C3%A1queza_colombia_3687476



DE 62	PLANO No. A-015	REVISION 1
PLANCHAS No. 15		
<p>UNIVERSIDAD La Gran Colombia Fundada en 1951</p> <p>FACULTAD DE ARQUITECTURA</p> <p>PROYECTO DE GRADO</p>		
PROYECTO: INTERVENCIÓN DEL COMPLEJO TURÍSTICO Y SU ARTICULACIÓN CON EL MALECÓN BOGOTÁ 2021		
CONVECIONES:		
CURSO:		
CONTIENE:		
PLANO DE ANALISIS CLIMATICO		
OBSERVACIONES:		
ESCALA: INDICADA	FECHA: DICIEMBRE 03 DE 2021	
ARCHIVO: dwf.formato rotulo para book de planos	FECHA COPIA: 25/11/21	
DIBUJO:	FECHA ELABORACION: NOVIEMBRE 25 DE 2021	
DE 170	PLANO No. A-015	REVISION 1
PLANCHAS No. 15		

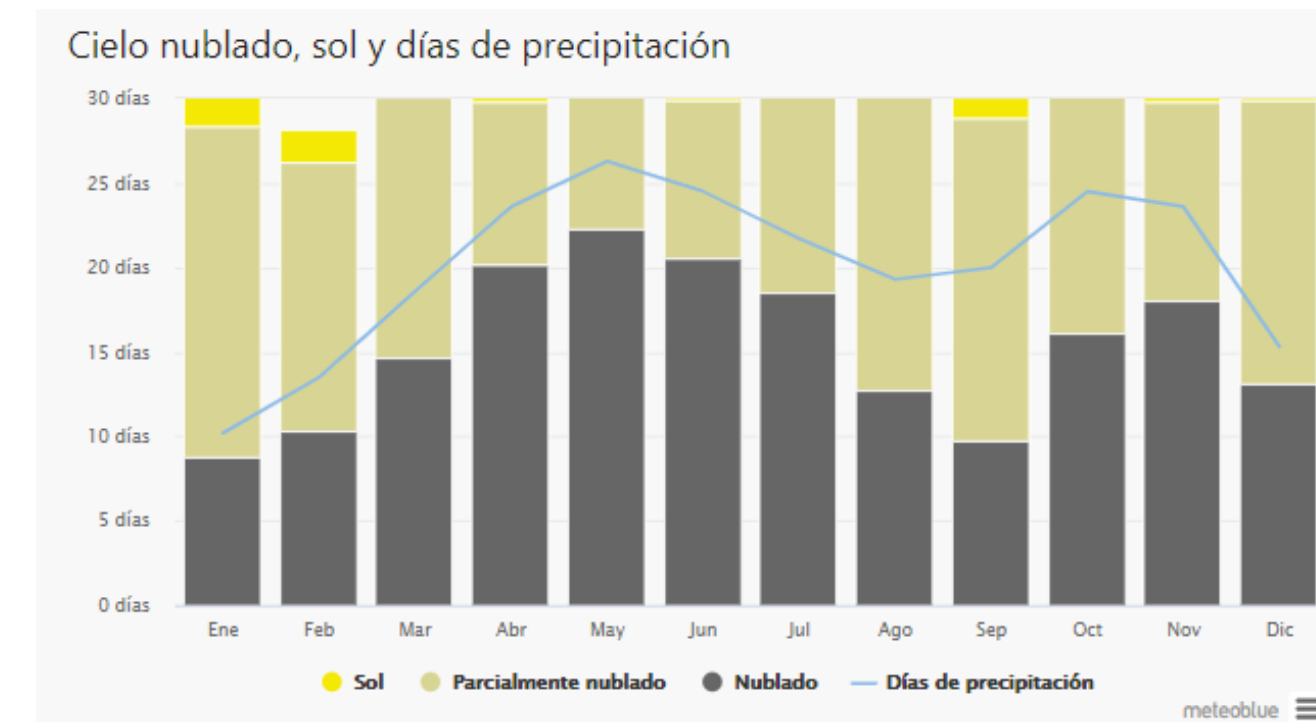
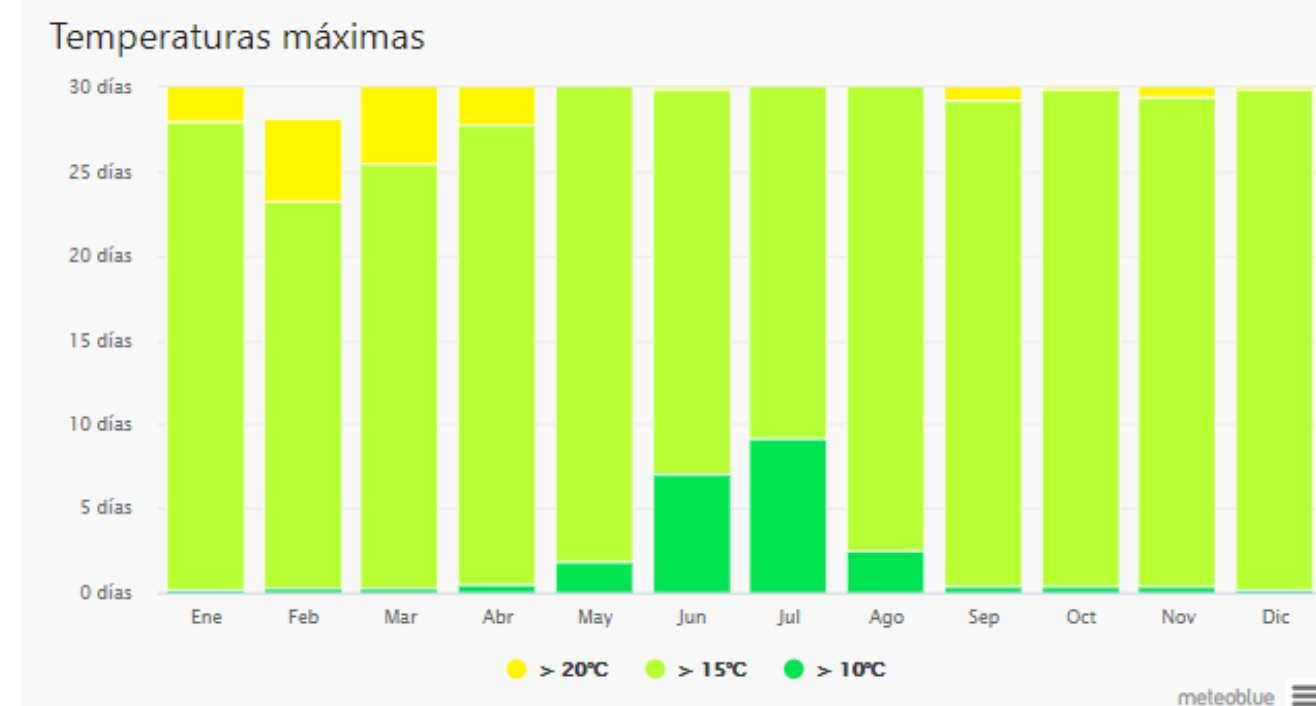
ANÁLISIS CLIMATICO CÁQUEZA

Mapa de Temperatura Cundinamarca




Mapas: Atlas Interactivo Ideam

Fuente: http://atlas.ideam.gov.co/basefiles/Temp_Med_Anual.pdf



Análisis de Temperatura en Cáqueza Fuente:
https://www.meteoblue.com/es/tiempo/historyclimate/climatmodelled/c%C3%A1queza_colombia_3687476



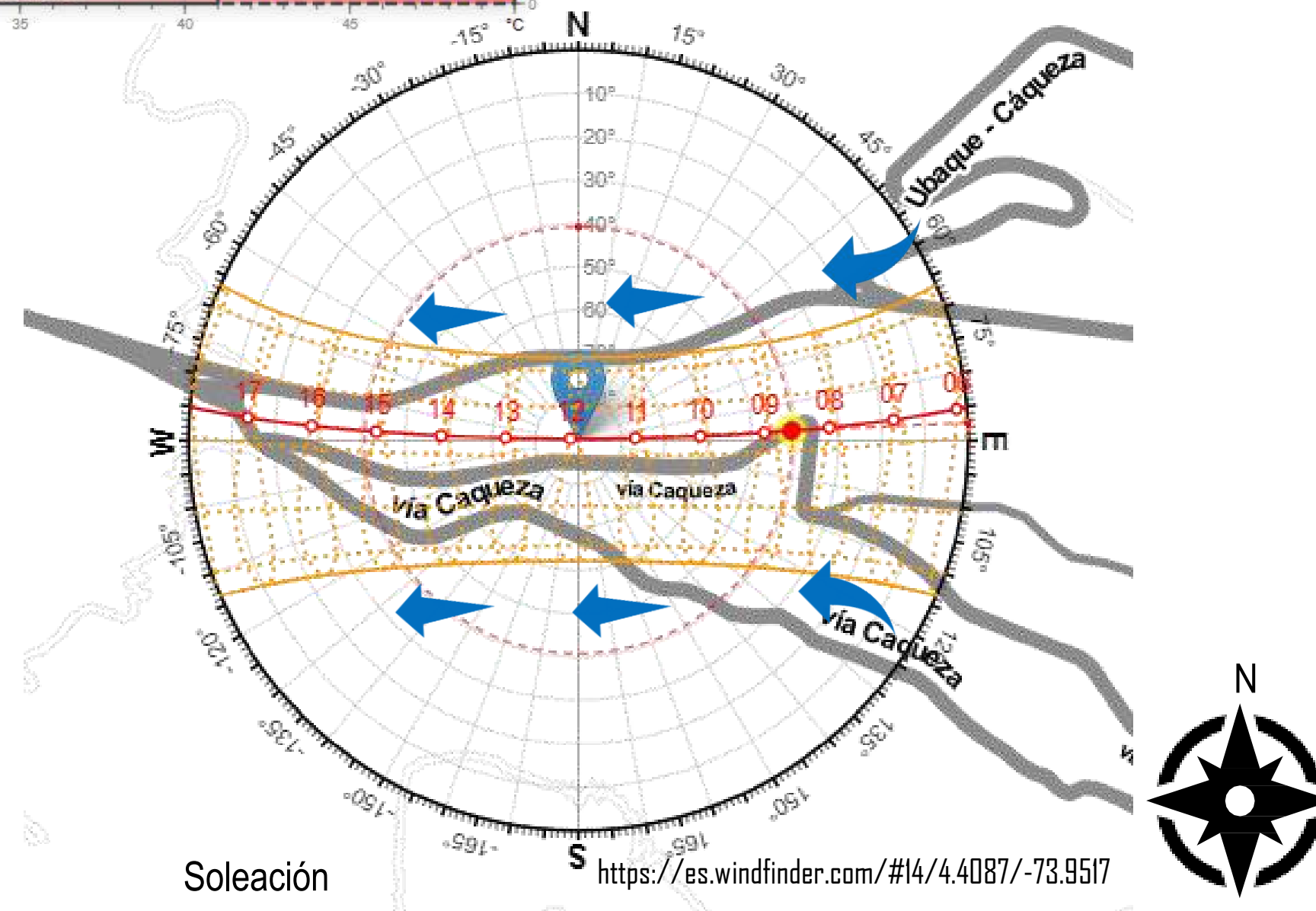
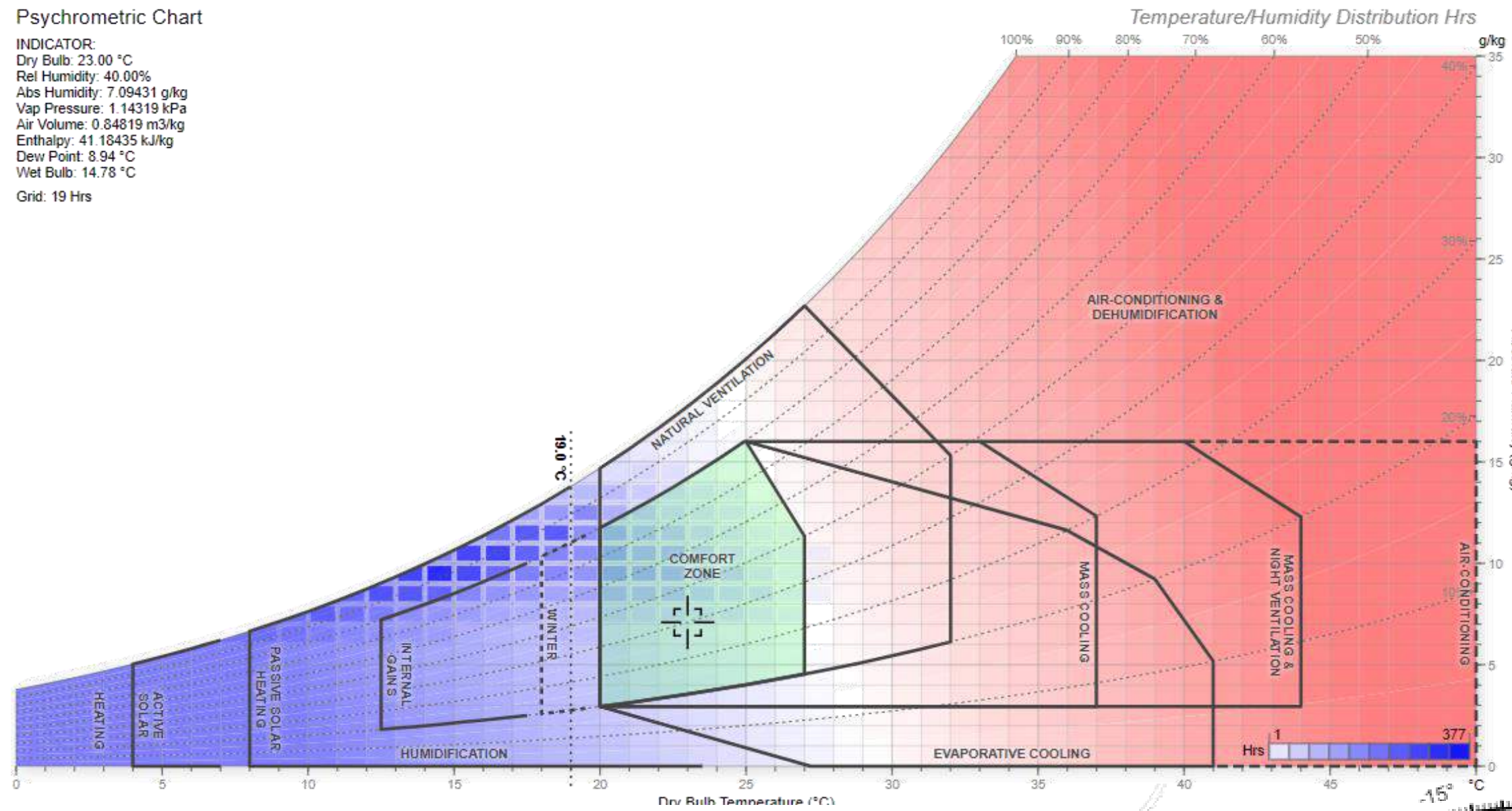
En el Municipio de Cáqueza se Evidencia que las temperaturas de acuerdo al análisis anual del IDEAM, indica que oscilan entre 12 – 18 °C

DE 62	PLANO No. A-016	REVISION 1
PLANCHA No. 16		
FACULTAD DE ARQUITECTURA PROYECTO DE GRADO PROYECTO: INTERVENCIÓN DEL COMPLEJO TURÍSTICO Y SU ARTICULACIÓN CON EL MALECÓN BOGOTÁ 2021 CONVECCIONES: CURSO: CONTIENE: PLANO DE ANALISIS CLIMATICO OBSERVACIONES:		
ESCALA: INDICADA	FECHA: DICIEMBRE 03 DE 2021	
ARCHIVO: dwf.formato rotulo para book de planos	FECHA COPIA: 25/11/21	
DIBUJO:	FECHA ELABORACION: NOVIEMBRE 25 DE 2021	
DE 170	PLANO No. A-016	REVISION 1
PLANCHA No. 16		


ANÁLISIS CLIMATICO CÁQUEZA

Psychrometric Chart

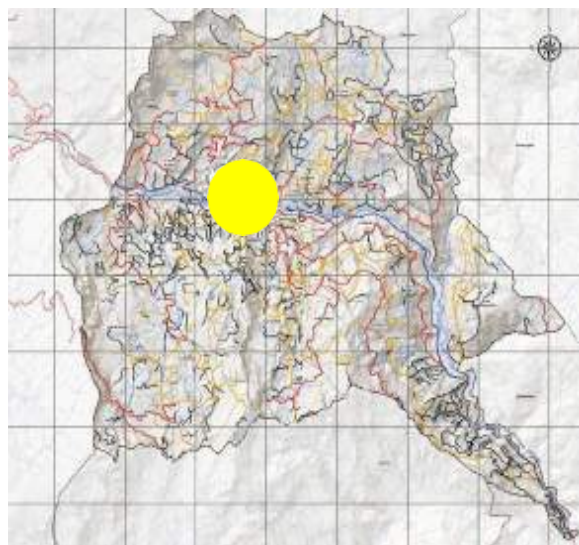
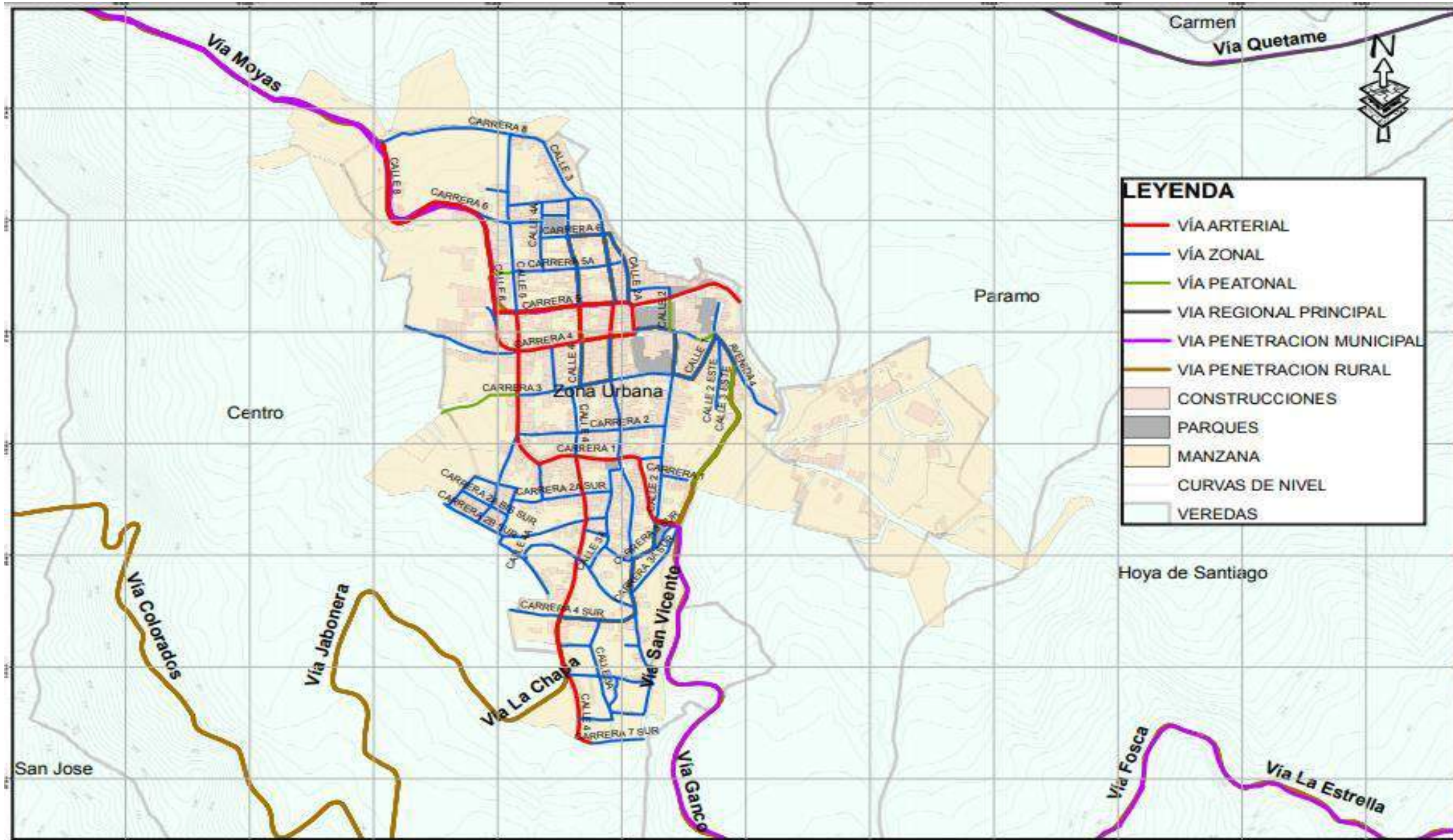
INDICATOR:
 Dry Bulb: 23.00 °C
 Rel Humidity: 40.00%
 Abs Humidity: 7.09431 g/kg
 Vap Pressure: 1.14319 kPa
 Air Volume: 0.84819 m³/kg
 Enthalpy: 41.18435 kJ/kg
 Dew Point: 8.94 °C
 Wet Bulb: 14.78 °C
 Grid: 19 Hrs



De acuerdo que la ubicación del proyecto, se encuentra en el trópico, durante el año la incidencia del sol es directa durante el día, pero como el terreno es montañoso y cuenta con vegetación, reduce la incidencia solar en un alto porcentaje, permitiendo un micro clima templado en el área de intervención

DE 62	PLANO No. A-017	REVISION 1
PLANCHA No. 17		
 UNIVERSIDAD La Gran Colombia Fundada en 1951 FACULTAD DE ARQUITECTURA PROYECTO DE GRADO		
PROYECTO: INTERVENCIÓN DEL COMPLEJO TURÍSTICO Y SU ARTICULACIÓN CON EL MALECÓN BOGOTÁ 2021		
CONVECCIONES:		
CURSO:		
CONTIENE: ANÁLISIS BIOCLIMÁTICO		
OBSERVACIONES:		
ESCALA: INDICADA	FECHA: DICIEMBRE 03 DE 2021	
ARCHIVO: dwf.formato rotulo para book de planos	FECHA COPIA: 25/11/21	
DIBUJO:	FECHA ELABORACION: NOVIEMBRE 25 DE 2021	
DE 170	PLANO No. A-017	REVISION 1
PLANCHA No. 17		

PLANO MOVILIDAD




MUNICIPIO DE CÁQUEZA

SISTEMA VIAL MUNICIPAL URBANO

Fuente: Plan de Movilidad y Plan Municipal de Seguridad Vial

En el sistema vial Urbano del Municipio se observan las vías arteriales, zonales, peatonales, regionales, con las que cuenta el municipio del área rural y municipal. Lo cual permite identificar la malla vial del municipio y entender su flujo



DE 62	PLANO No. A-018	REVISION 1
PLANCHA No. 18		
<p>UNIVERSIDAD La Gran Colombia Fundada en 1951</p> <p>FACULTAD DE ARQUITECTURA</p> <p>PROYECTO DE GRADO</p>		
<p>PROYECTO: INTERVENCIÓN DEL COMPLEJO TURÍSTICO Y SU ARTICULACIÓN CON EL MALECÓN BOGOTÁ 2021</p>		
<p>CONVECCIONES:</p>		
<p>CURSO:</p>		
<p>CONTIENE:</p> <p>PLANO DE MOVILIDAD</p>		
<p>OBSERVACIONES:</p>		
ESCALA: INDICADA	FECHA: DICIEMBRE 03 DE 2021	
ARCHIVO: dwf.formato rotulo para book de planos	FECHA COPIA: 25/11/21	
DIBUJO:	FECHA ELABORACION: NOVIEMBRE 25 DE 2021	
DE 170	PLANO No. A-018	REVISION 1
PLANCHA No. 18		

PLANO DE LLENOS Y VACIOS



Llenos y Vacíos


Fuente: Plan de Movilidad y Plan Municipal de Seguridad Vial



MUNICIPIO DE CÁQUEZA

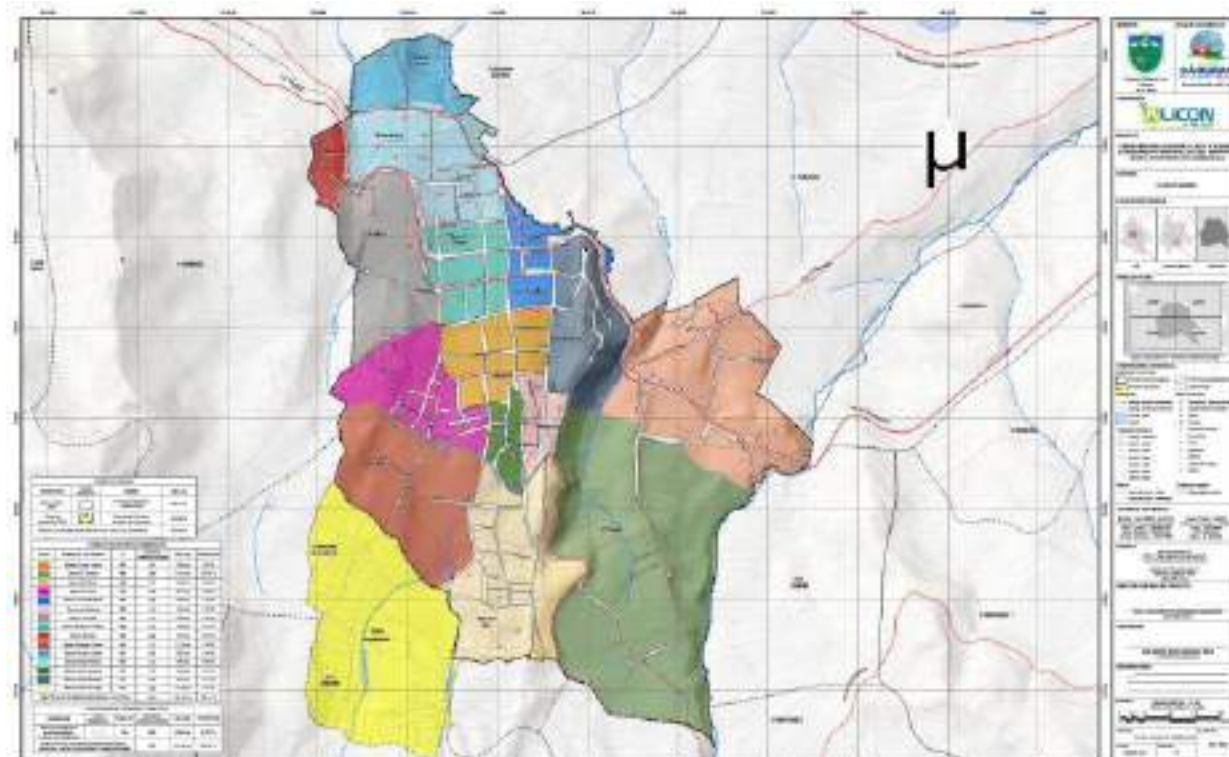
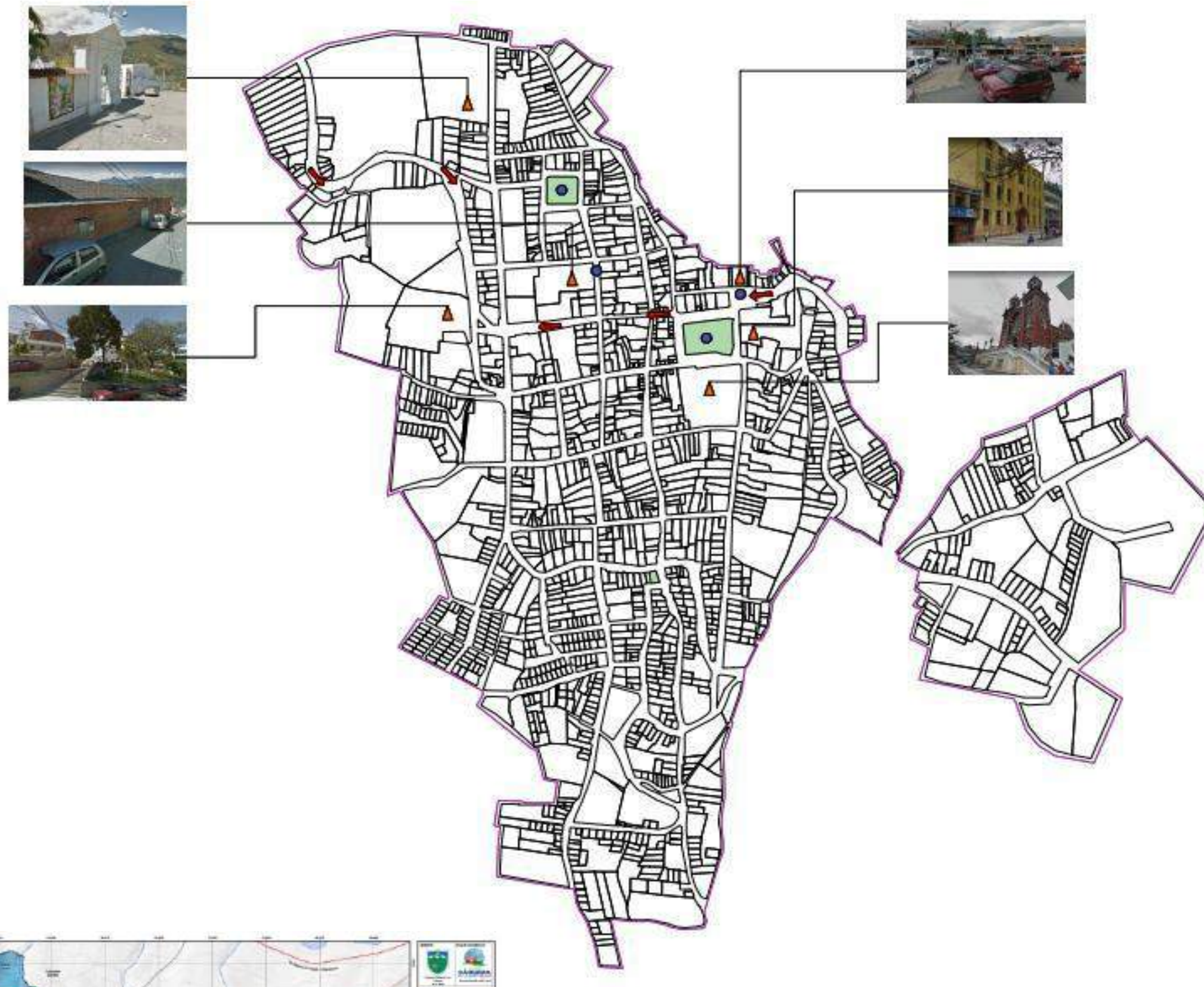
En el presente mapa se observan los llenos y vacíos del área urbana del Municipio de Cáqueza. Donde se observa que el municipio tiene en esta zona una alta ocupación del suelo

Las alturas predominantes del área urbana del municipio es construcciones entre 1 y 4 pisos donde en las primeras plantas predomina el comercio y en las plantas altas la vivienda. La gran mayoría de las construcciones son hechas por autoconstrucción a gusto y presupuesto de sus propietarios



DE 62	PLANO No. A-019	REVISION 1
PLANCHAS No. 19		
<p>UNIVERSIDAD La Gran Colombia Fundado en 1951</p> <p>FACULTAD DE ARQUITECTURA</p> <p>PROYECTO DE GRADO</p>		
<p>PROYECTO:</p> <p>INTERVENCIÓN DEL COMPLEJO TURÍSTICO Y SU ARTICULACIÓN CON EL MALECÓN</p> <p>BOGOTÁ 2021</p>		
<p>CONVECCIONES:</p> <p>PLANO DE LLENOS Y VACIOS</p>		
<p>CURSO:</p>		
<p>CONTIENE:</p>		
<p>OBSERVACIONES:</p>		
ESCALA: INDICADA	FECHA: DICIEMBRE 03 DE 2021	
ARCHIVO: dwf.formato rotulo para book de planos	FECHA COPIA: 25/11/21	
DIBUJO:	FECHA ELABORACION: NOVIEMBRE 25 DE 2021	
DE 170	PLANO No. A-019	REVISION 1
PLANCHAS No. 19		


PLANO NODOS, HITOS, SENDAS Y BORDES



Nodos, Hitos, Bordes, Sendas
 Fuente: Plan de Movilidad y Plan Municipal de Seguridad Vial

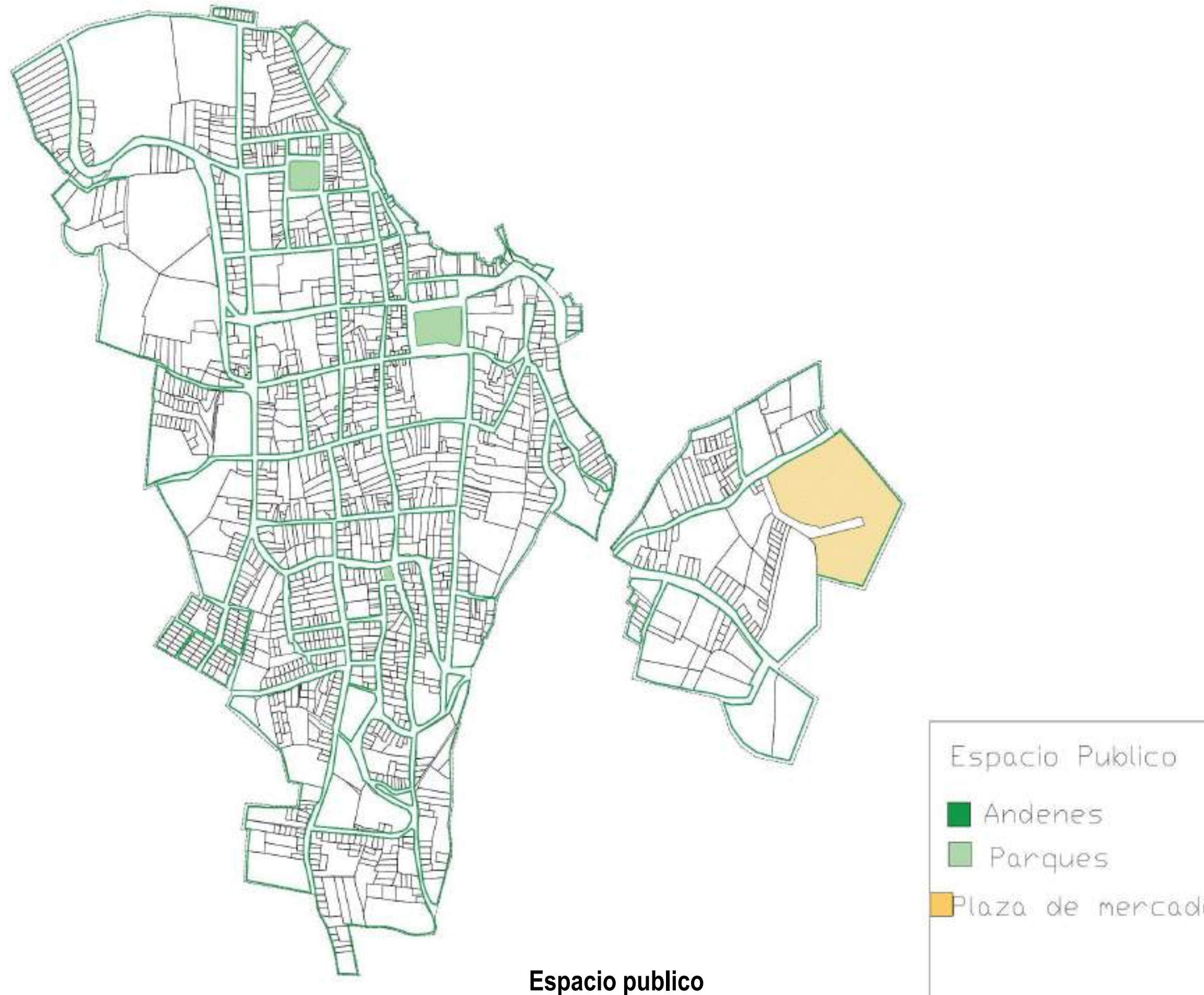
Plano de Barrios

también se observa el plano de los barrios, el cual nos permite identificar las zonas de gran importancia y de mayor uso por parte de la población. Este análisis muestra los hitos, nodos, sendas y bordes del municipio, donde a diario se presentan diferentes dinámicas sociales donde se congrega la población.




DE 62	PLANO No. A-020	REVISION 1
PLANCHAS No. 20		
<p>UNIVERSIDAD La Gran Colombia FACULTAD DE ARQUITECTURA PROYECTO DE GRADO</p>		
PROYECTO: INTERVENCIÓN DEL COMPLEJO TURÍSTICO Y SU ARTICULACIÓN CON EL MALECÓN BOGOTÁ 2021		
CONVECCIONES:		
CURSO:		
CONTIENE:		
PLANO DE HITOS, SENDAS, NODOS Y BARRIOS		
OBSERVACIONES:		
ESCALA: INDICADA	FECHA: DICIEMBRE 03 DE 2021	
ARCHIVO: dwf.formato rotulo para book de planos	FECHA COPIA: 25/11/21	
DIBUJO:	FECHA ELABORACION: NOVIEMBRE 25 DE 2021	
DE 170	PLANO No. A-020	REVISION 1
PLANCHAS No. 20		

PLANO DE ESPACIO PUBLICO



Espacio publico
Fuente: Plan de Movilidad y Plan Municipal de Seguridad Vial

Según la OMS debe existir un umbral de áreas verdes de mínimo 9 mt2 por habitante, ya que este es un factor que influye notablemente en la calidad de vida de los habitantes. Este déficit de espacio se da la mayoría de veces por la falta de planeación y planificación urbana y es un fenómeno que no solo se da en los municipios sino también en las grandes ciudades El presente análisis muestra las áreas de espacio publico del municipio, donde se muestran los parques, las plazoletas, andenes, plazas pero se evidencia que existe una carencia de espacios públicos para los habitantes



DE 62	PLANO No. A-021	REVISION 1
PLANCHA No. 21		
<p>UNIVERSIDAD La Gran Colombia FACULTAD DE ARQUITECTURA PROYECTO DE GRADO</p>		
PROYECTO: INTERVENCIÓN DEL COMPLEJO TURÍSTICO Y SU ARTICULACIÓN CON EL MALECÓN BOGOTÁ 2021		
CONVECCIONES:		
CURSO:		
CONTIENE: PLANO DE ESPACIO PUBLICO		
OBSERVACIONES:		
ESCALA: INDICADA	FECHA: DICIEMBRE 03 DE 2021	
ARCHIVO: dwf.formato rotulo para book de planos	FECHA COPIA: 25/11/21	
DIBUJO:	FECHA ELABORACION: NOVIEMBRE 25 DE 2021	
DE 170	PLANO No. A-021	REVISION 1
PLANCHA No. 21		

ANÁLISIS ACCESO VÍA BOGOTÁ VILLAVICENCIO Y VIA BOGOTÁ CÁQUEZA

La Vía Bogotá Villavicencio es la ruta nacional 40 del país, debido a que es la principal entrada a los llanos orientales e integra a los diferentes departamentos, también es una vía muy concurrida debido a las diferentes actividades económicas.



Cáqueza

Cáqueza es un municipio donde predomina la actividad agrícola y gastronómica, este se ubica entre el Municipio de Chipaque y fosca. Anteriormente la vía Bogotá Villavicencio pasaba por el Municipio de Cáqueza, ingresando a este. Después de la construcción de la nueva vía Bogotá Villavicencio, redujo considerablemente el ingreso al municipio. Por tal razón la Piscina Municipal es un atractivo turístico que busca atraer e invitar al visitante a ingresar al municipio.



DE 62	PLANO No. A-022	REVISION 1
PLANCHA No. 22		
<p>UNIVERSIDAD La Gran Colombia Fundada en 1951</p> <p>FACULTAD DE ARQUITECTURA</p> <p>PROYECTO DE GRADO</p>		
<p>PROYECTO:</p> <p>INTERVENCIÓN DEL COMPLEJO TURÍSTICO Y SU ARTICULACIÓN CON EL MALECÓN</p> <p>BOGOTÁ 2021</p>		
<p>CONVECIONES:</p>		
<p>CURSO:</p>		
<p>CONTIENE:</p> <p>PLANO DE ANALISIS VIAL BOGOTA - VILLAVICENCIO Y VIA BOGOTÁ - CAQUEZA</p>		
<p>OBSERVACIONES:</p>		
ESCALA: INDICADA	FECHA: DICIEMBRE 03 DE 2021	
ARCHIVO: dwf.formato rotulo para book de planos	FECHA COPIA: 25/11/21	
DIBUJO:	FECHA ELABORACION: NOVIEMBRE 25 DE 2021	
DE 170	PLANO No. A-022	REVISION 1
PLANCHA No. 22		

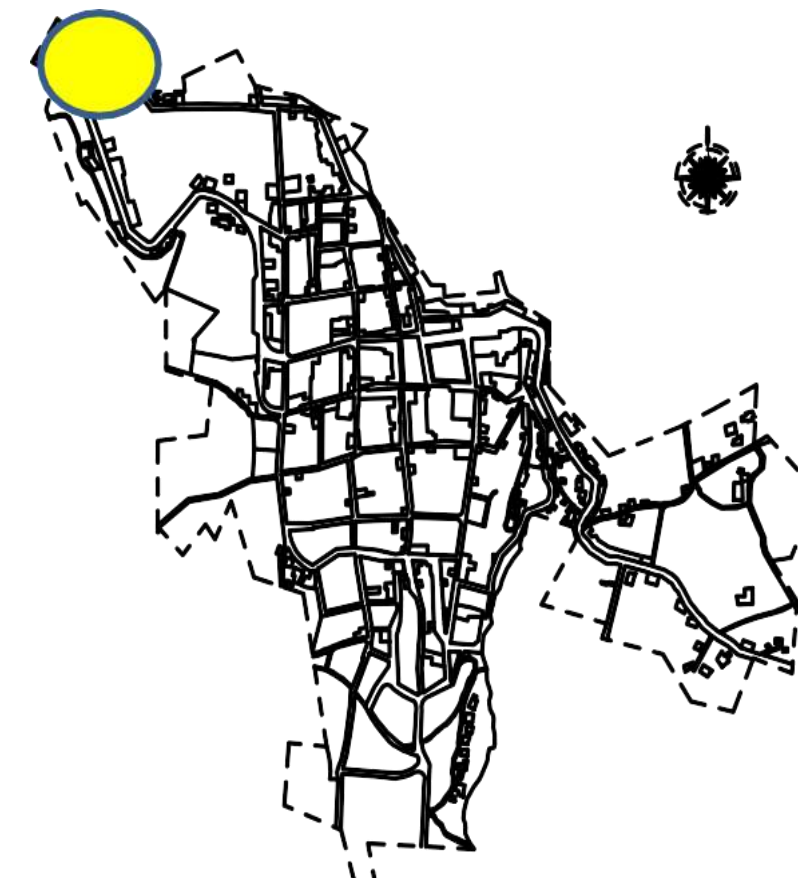
PLANO DE LOCALIZACIÓN ZONA DE INTERVENCIÓN




LOCALIZACION PROYECTO DE INTERVENCION (piscina municipal, malecón y trazado vial)
Fuente: Google maps

- Vía Municipal Fuente
- Hídrica
- Vía de Acceso al Municipio

Municipio de Cáqueza



Acá se evidencia la zona de intervención completa, comprendida de la zona de la piscina y el malecón que esta comprendida por la zona del río Cáqueza. Se muestran las vías colindantes y las vías de acceso tanto al proyecto como al municipio



AREA DE INTERVENCION GENERAL
Fuente: Formulación de Términos de Referencia, Cáqueza



(PREDIOS A INTERVENIR PISCINA)
Fuente: Formulación de Términos de Referencia, Cáqueza



(LOCALIZACION PISCINA – PREDIO A ADQUIRIR)
Fuente: Formulación de Términos de Referencia, Cáqueza



TRAZADO MALECON A INTERVENIR
Fuente: Formulación de Términos de Referencia, Cáqueza

DE 62	PLANO No. A-023	REVISION 1
PLANCHA No. 23		
FACULTAD DE ARQUITECTURA PROYECTO DE GRADO		
PROYECTO: INTERVENCIÓN DEL COMPLEJO TURÍSTICO Y SU ARTICULACIÓN CON EL MALECÓN BOGOTÁ 2021		
CONVECIONES:		
CURSO:		
CONTIENE: PLANO DE LOCALIZACION DEL AREA DE INTERVENCION		
OBSERVACIONES:		
ESCALA: INDICADA	FECHA: DICIEMBRE 03 DE 2021	
ARCHIVO: dwf.formato rotulo para book de planos	FECHA COPIA: 25/11/21	
DIBUJO:	FECHA ELABORACION: NOVIEMBRE 25 DE 2021	
DE 170	PLANO No. A-023	REVISION 1
PLANCHA No. 23		

ANÁLISIS ACCESO VÍA BOGOTÁ VILLAVICENCIO Y VIA BOGOTÁ CÁQUEZA

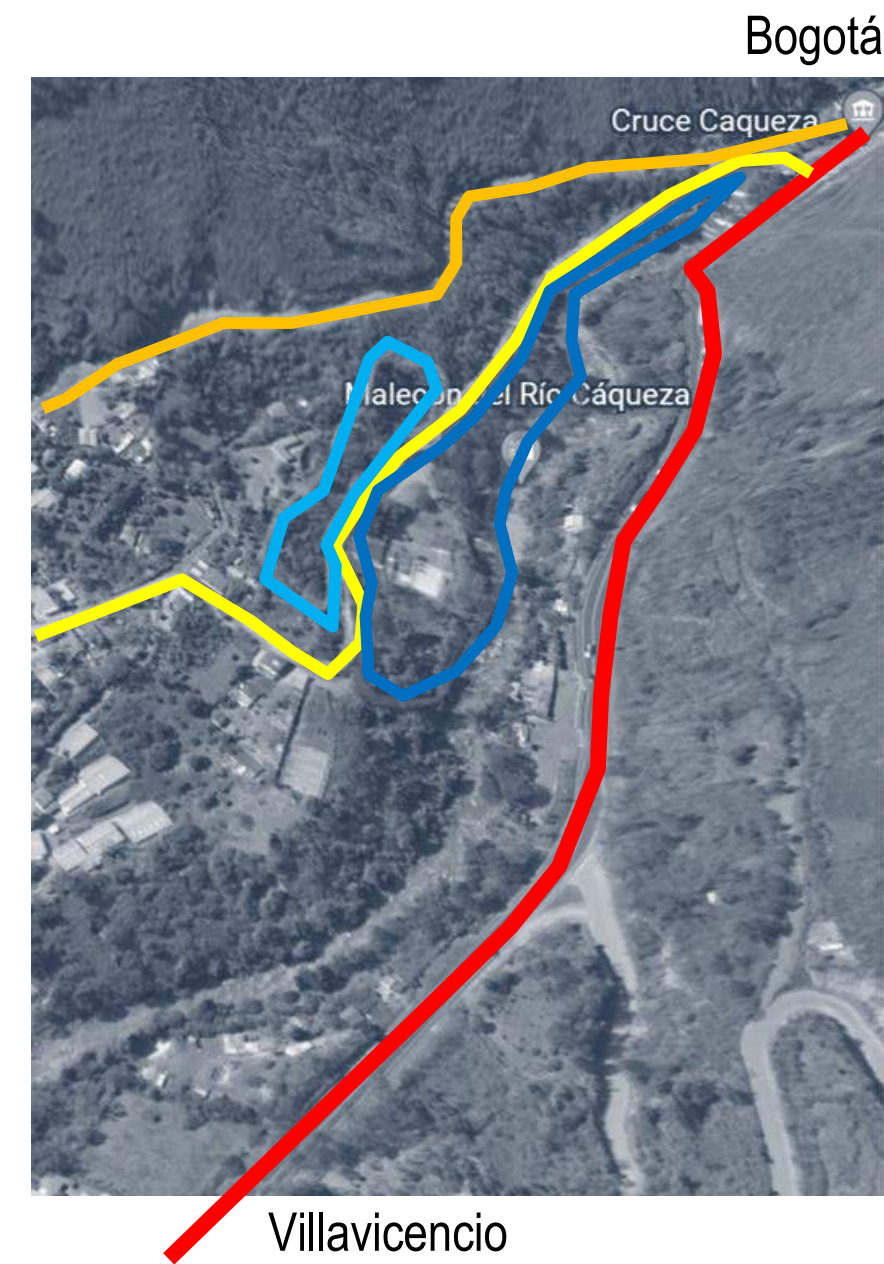







 AREA TOTAL DE INTERVENCION

N°	ESPACIO O PREDIO	AREA Y/O LONGITUD
1	Piscina municipal y malecón	45.000 M2
2	Trazado vial (tramo comprendido entre puente real y el cementerio)	1.6 K.M


La intervención se plantea en este lugar por la cercanía a la autopista Bogotá – Villavicencio y también porque se debe aprovechar lo existente ya que en el lugar de la intervención ya esta establecida la primera etapa del complejo turístico y la piscina municipal

Zona de intervención
Fuente: Google maps, elaboración propia

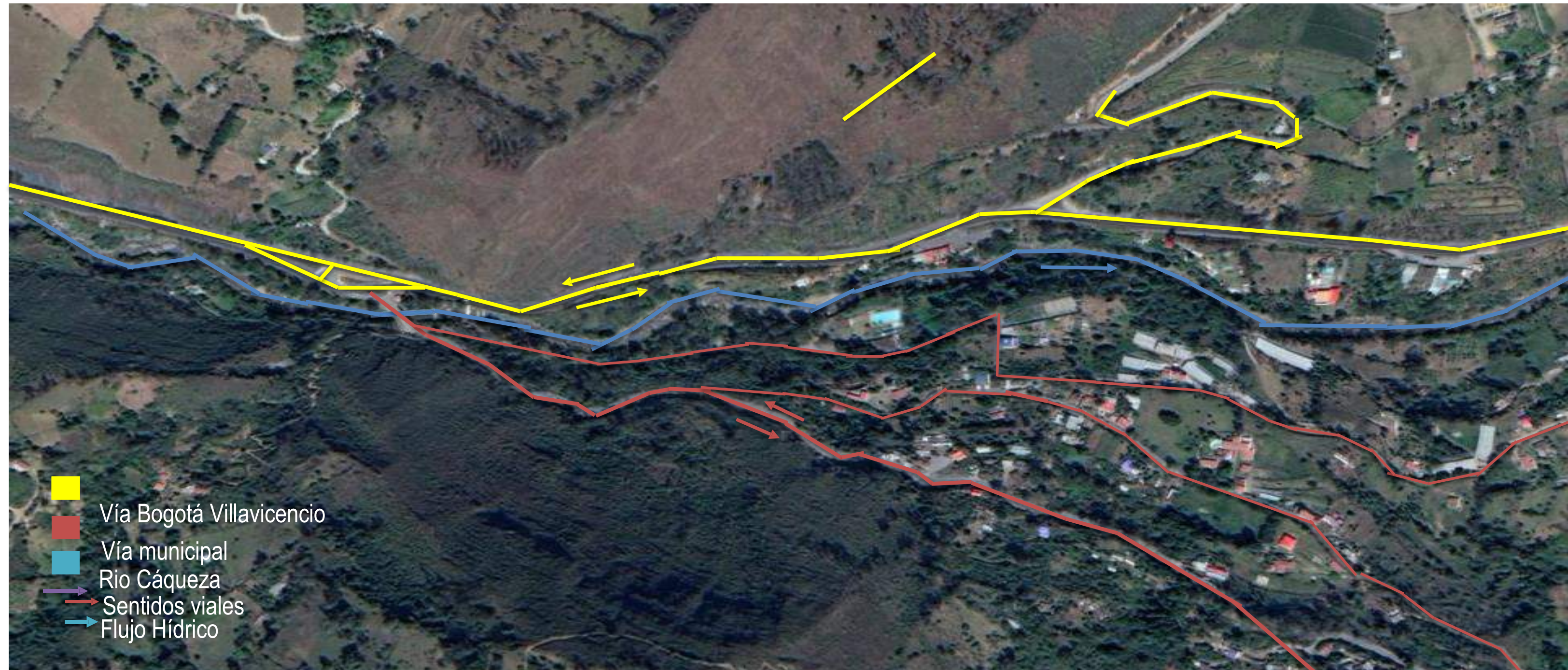


-  Vía Bogotá - Villavicencio
-  Vía al proyecto
-  Vía de Acceso al Municipio
-  Área del malecón
-  Predio a Adquirir



DE 62	PLANO No. A-024	REVISION 1
PLANCHAS No. 24		
 UNIVERSIDAD La Gran Colombia Fundada en 1951 FACULTAD DE ARQUITECTURA PROYECTO DE GRADO		
PROYECTO: INTERVENCIÓN DEL COMPLEJO TURÍSTICO Y SU ARTICULACIÓN CON EL MALECÓN BOGOTÁ 2021		
CONVENCIONES:		
CURSO:		
CONTIENE:		
PLANO DE ANÁLISIS ACCESO VÍA BOGOTÁ VILLAVICENCIO Y VIA BOGOTÁ CÁQUEZA		
OBSERVACIONES:		
ESCALA: INDICADA	FECHA: DICIEMBRE 03 DE 2021	
ARCHIVO: dwf.formato rotulo para book de planos	FECHA COPIA: 25/11/21	
DIBUJO:	FECHA ELABORACION: NOVIEMBRE 25 DE 2021	
DE 170	PLANO No. A-024	REVISION 1
PLANCHAS No. 24		

PLANO DE MOVILIDAD DEL AREA DE INTERVENCION




- Vía Bogotá Villavicencio
- Vía municipal
- Río Cáqueza
- Sentidos viales
- Flujo Hídrico


VIAS, FLUJOS, RECORRIDOS Y SENTIDOS
Fuente: Google Maps Edición: Propia



MUNICIPIO DE CÁQUEZA

En el presente mapa se observan las vías que colindan con el proyecto donde algunas son de doble sentido como la vía Bogotá Villavicencio la vía de acceso al casco urbano y la vía de acceso al área rural del municipio



DE 62	PLANO No. A-025	REVISION 1
PLANCHA No. 25		
 UNIVERSIDAD La Gran Colombia Fundada en 1951 FACULTAD DE ARQUITECTURA PROYECTO DE GRADO		
PROYECTO: INTERVENCIÓN DEL COMPLEJO TURÍSTICO Y SU ARTICULACIÓN CON EL MALECÓN BOGOTÁ 2021		
CONVECIONES:		
CURSO:		
CONTIENE: PLANO DE MOVILIDAD DEL AREA DE INTERVENCION		
OBSERVACIONES:		
ESCALA: INDICADA	FECHA: DICIEMBRE 03 DE 2021	
ARCHIVO: dwf.formato rotulo para book de planos	FECHA COPIA: 25/11/21	
DIBUJO:	FECHA ELABORACION: NOVIEMBRE 25 DE 2021	
DE 170	PLANO No. A-025	REVISION 1
PLANCHA No. 25		


ANÁLISIS TURISTICO



VISITANTES EN CAQUEZA		
ORIGEN	DESTINO	VISITANTES
Bogotá	Cáqueza	704
Villavicencio	Cáqueza	108
Ubaque	Cáqueza	104
Pipiral	Cáqueza	164
Fosca	Cáqueza	36
Total		1,116

Los visitantes de Bogotá y Chipaque llegan por la vía al llano y los visitantes de municipios como Choachí, Ubaque, Fomeque llegan por vías intermunicipales al igual que los visitantes de fosca. De Villavicencio, Pipiral, Guayabetal y Quetame llegan igualmente por la vía principal

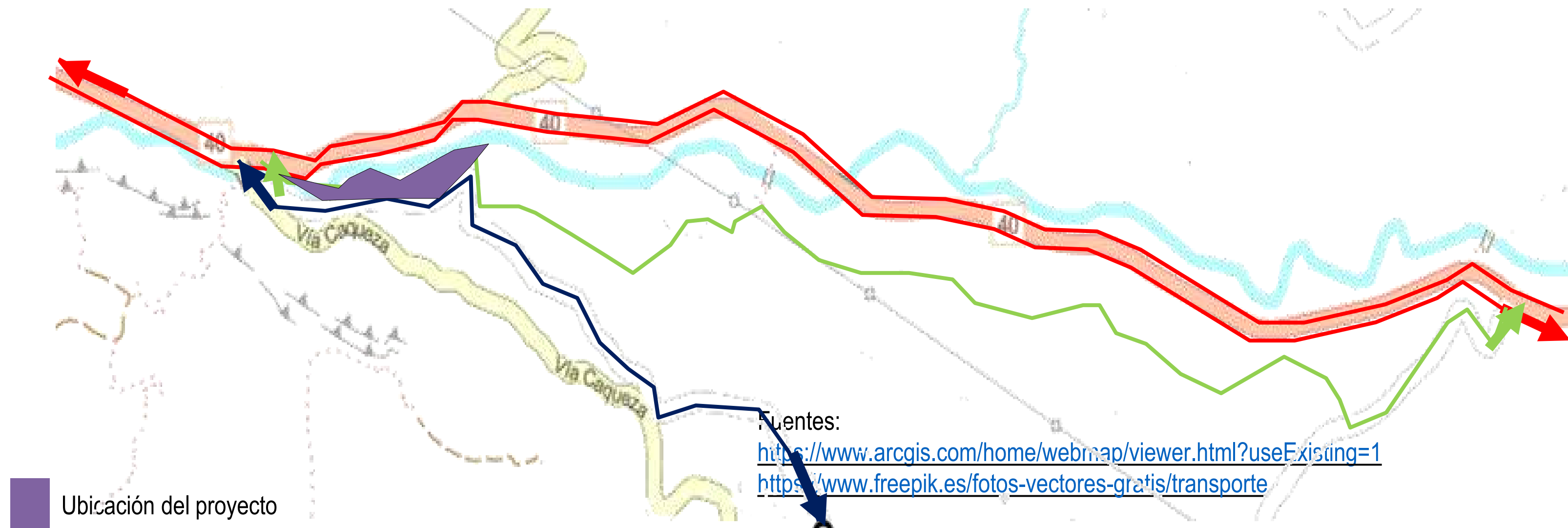
Visitantes en Cáqueza
Fuente: Soto Torres & Molina rozo, 2018



DE 62	PLANO No. A-026	REVISION 1
PLANCHA No. 26		
<p>UNIVERSIDAD La Gran Colombia Fundado en 1951</p> <p>FACULTAD DE ARQUITECTURA</p> <p>PROYECTO DE GRADO</p>		
<p>PROYECTO:</p> <p>INTERVENCIÓN DEL COMPLEJO TURÍSTICO Y SU ARTICULACIÓN CON EL MALECÓN</p> <p>BOGOTÁ 2021</p>		
<p>CONVECIONES:</p>		
<p>CURSO:</p>		
<p>CONTIENE:</p> <p>PLANO DE ANALISIS TURISTICO</p>		
<p>OBSERVACIONES:</p>		
ESCALA: INDICADA	FECHA: DICIEMBRE 03 DE 2021	
ARCHIVO: dwf.formato rotulo para book de planos	FECHA COPIA: 25/11/21	
DIBUJO:	FECHA ELABORACION: NOVIEMBRE 25 DE 2021	
DE 170	PLANO No. A-026	REVISION 1
PLANCHA No. 26		


AREA DE ESTUDIO

plano de localización área de estudio, Este estudio incluye vías, accesos principales y secundarios sistemas de transporte que tendrá acceso al proyecto



- Ubicación del proyecto
- Vía Bogotá - Villavicencio
- Entrada por vía alterna al municipio
- Vía Cementerio a la autopista Bogotá - Cáqueza


Fuentes:
<https://www.arcgis.com/home/webmap/viewer.html?useExisting=1>
<https://www.freepik.es/fotos-vectores-gratis/transporte>



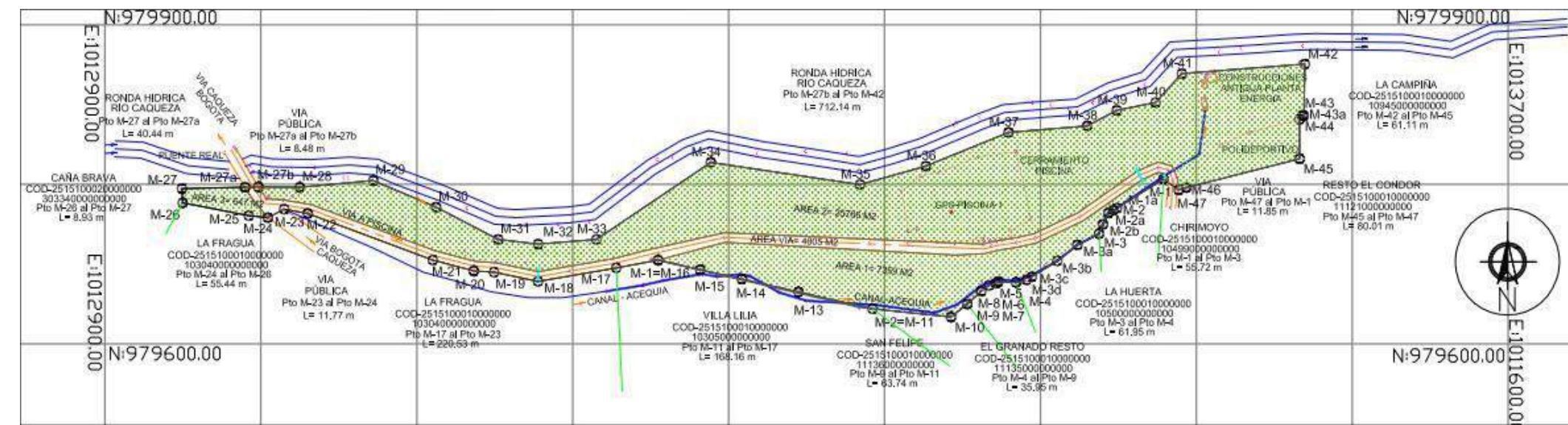
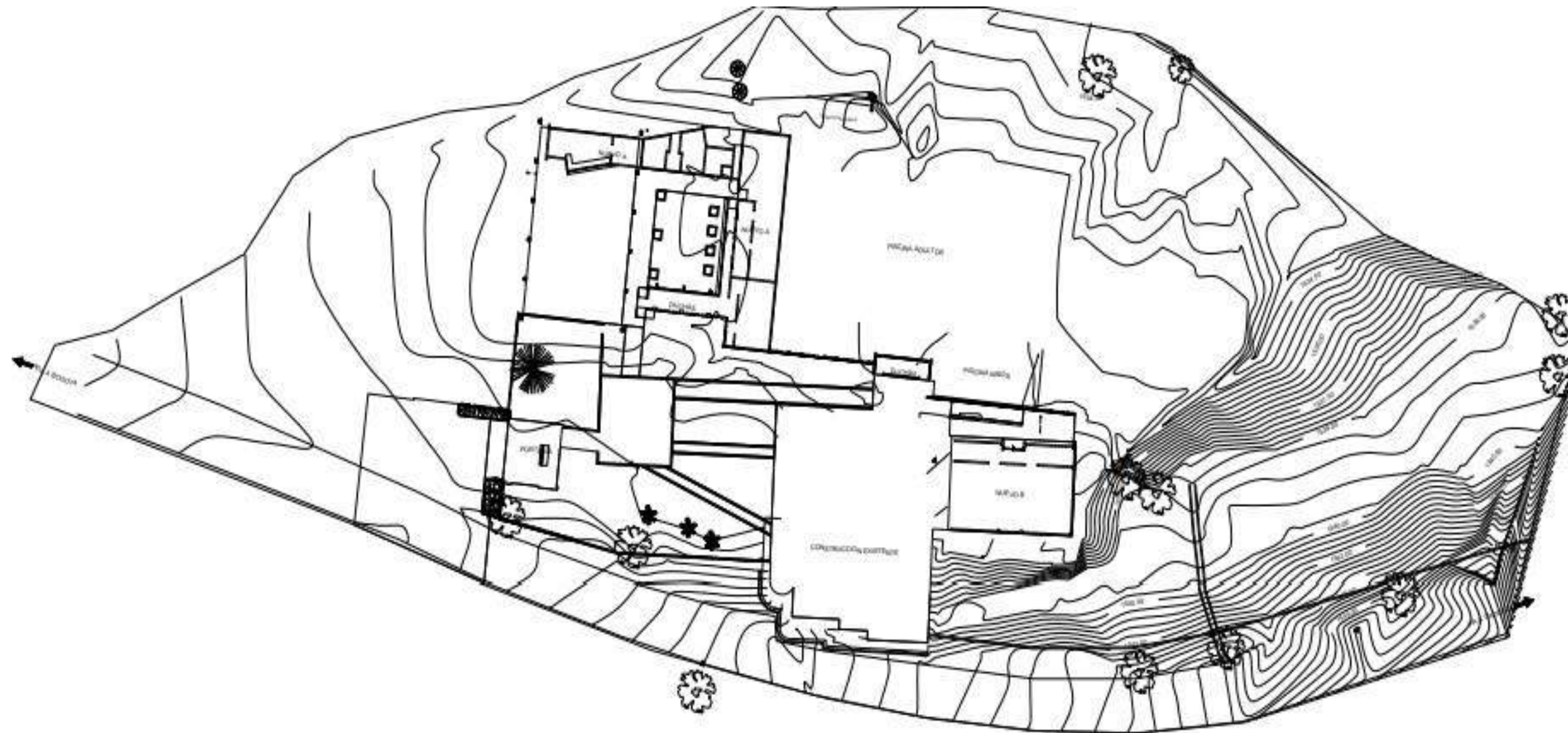
Las vías cercanas al proyecto transitan los vehículos en los dos sentidos, a pesar de que hay tramos donde la vía es de un solo carril, estas vías son rurales

Los sistemas de transporte para acceder al proyecto serán los tradicionales como lo son a pie, la bicicleta, la motocicleta, el vehículo particular. En cuanto a transporte público se tendrá el acceso a taxis y microbuses





DE 62	PLANO No. A-027	REVISION 1
PLANCHA No. 27		
 UNIVERSIDAD La Gran Colombia Fundada en 1951 FACULTAD DE ARQUITECTURA PROYECTO DE GRADO		
PROYECTO: INTERVENCIÓN DEL COMPLEJO TURÍSTICO Y SU ARTICULACIÓN CON EL MALECÓN BOGOTÁ 2021		
CONVENCIONES:		
CURSO:		
CONTIENE: PLANO DE ANALISIS DE VIAS, ACCESOS Y MEDIOS DE TRANSPORTE AL PROYECTO		
OBSERVACIONES:		
ESCALA: INDICADA	FECHA: DICIEMBRE 03 DE 2021	
ARCHIVO: dwf.formato rotulo para book de planos	FECHA COPIA: 25/11/21	
DIBUJO:	FECHA ELABORACION: NOVIEMBRE 25 DE 2021	
DE 170	PLANO No. A-027	REVISION 1
PLANCHA No. 27		


PLANO TOPOGRAFICO



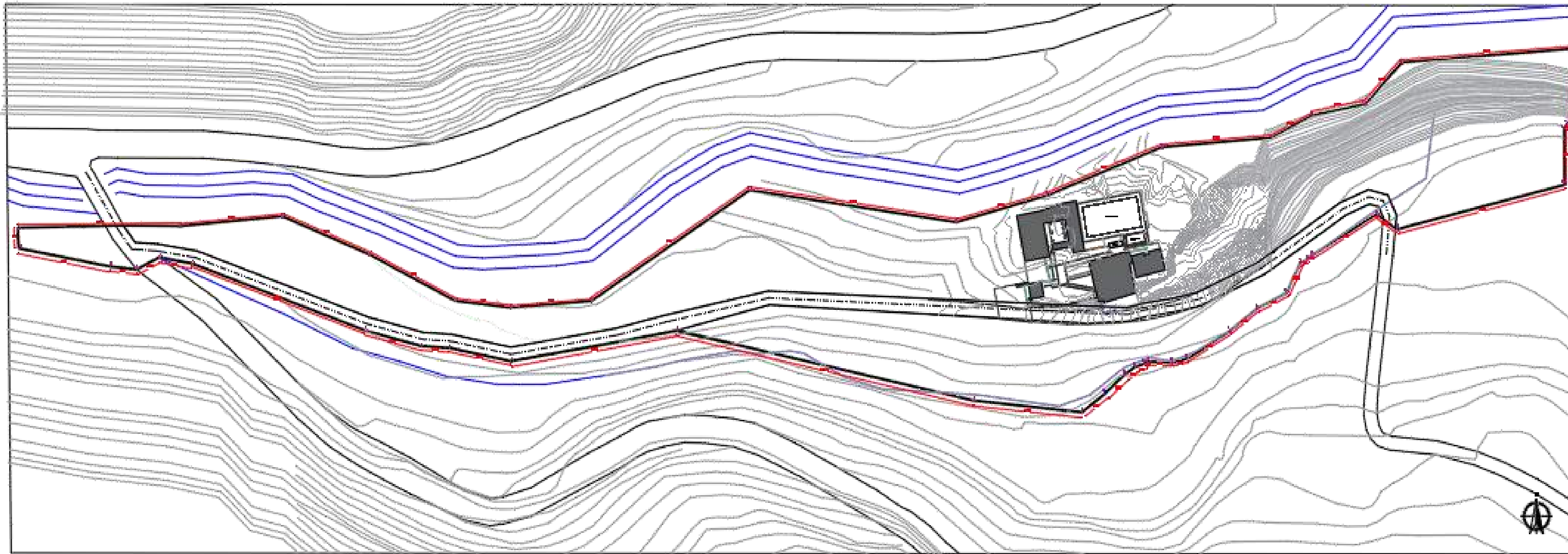
Mapa: Topografía municipio de Cáqueza
Fuente: Suministrado por la Alcaldía Municipal

El análisis topográfico del sector nos da como referencia que es un terreno con bastantes curvas de nivel las cuales hay que aprovechar e intervenir para así lograr una correcta adaptación del diseño



DE 62	PLANO No. A-028	REVISION 1
PLANCHA No. 28		
 UNIVERSIDAD La Gran Colombia Fundada en 1951 FACULTAD DE ARQUITECTURA PROYECTO DE GRADO		
PROYECTO: INTERVENCIÓN DEL COMPLEJO TURÍSTICO Y SU ARTICULACIÓN CON EL MALECÓN BOGOTÁ 2021		
CONVECIONES:		
CURSO:		
CONTIENE: PLANO TOPOGRAFICO		
OBSERVACIONES:		
ESCALA: INDICADA	FECHA: DICIEMBRE 03 DE 2021	
ARCHIVO: dwf.formato rotulo para book de planos	FECHA COPIA: 25/11/21	
DIBUJO:	FECHA ELABORACION: NOVIEMBRE 25 DE 2021	
DE 170	PLANO No. A-028	REVISION 1
PLANCHA No. 28		

PLANO DE LINDEROS Y MOJONES




Del punto 1 al punto 2 - 11,77 m2
 Del punto 2 al punto 3 - 15,32 m2
 Del punto 3 al punto 4 - 85,37 m2
 Del punto 4 al punto 5 - 27,19 m2
 Del punto 5 al punto 6 - 12,93 m2
 Del punto 6 al punto 7 - 28,88 m2
 Del punto 7 al punto 8 - 78,11 m2
 Del punto 8 al punto 9 - 140,88 m2
 Del punto 9 al punto 10 - 50,55 m2
 Del punto 10 al punto 11 - 13,19 m2
 Del punto 11 al punto 12 - 12,18 m2
 Del punto 12 al punto 13 - 6,10 m2
 Del punto 13 al punto 14 - 4,89 m2

Del punto 14 al punto 15 - 1,87 m2
 Del punto 15 al punto 16 - 11,26 m2
 Del punto 16 al punto 17 - 7,15 m2
 Del punto 17 al punto 18 - 23,0 m2
 Del punto 18 al punto 19 - 16,25 m2
 Del punto 19 al punto 20 - 15,54 m2
 Del punto 20 al punto 21 - 14,37 m2
 Del punto 21 al punto 22 - 3,66 m2
 Del punto 22 al punto 23 - 2,73 m2
 Del punto 23 al punto 24 - 34,95 m2
 Del punto 24 al punto 25 - 1,85 m2

Del punto 25 al punto 26 - 80,01 m2
 Del punto 26 al punto 27 - 24,70 m2
 Del punto 27 al punto 28 - 3,05 m2
 Del punto 28 al punto 29 - 1,04 m2
 Del punto 29 al punto 30 - 32,32 m2
 Del punto 30 al punto 31 - 79,13 m2
 Del punto 31 al punto 32 - 24,74 m2
 Del punto 32 al punto 33 - 25,36 m2
 Del punto 33 al punto 34 - 21,37 m2
 Del punto 34 al punto 35 - 50,59 m2
 Del punto 35 al punto 36 - 57,14 m2
 Del punto 36 al punto 37 - 43,75 m2
 Del punto 37 al punto 38 - 96,72 m2
 Del punto 38 al punto 39 - 87,80 m2

Del punto 39 al punto 40 - 37,54 m2
 Del punto 40 al punto 41 - 25,75 m2
 Del punto 41 al punto 42 - 44,64 m2
 Del punto 42 al punto 43 - 43,70 m2
 Del punto 43 al punto 44 - 47,26 m2
 Del punto 44 al punto 45 - 75,55 m2
 Del punto 45 al punto 46 - 8,93 m2
 Del punto 46 al punto 47 - 43,12 m2
 Del punto 47 al punto 01 - 12,32 m2

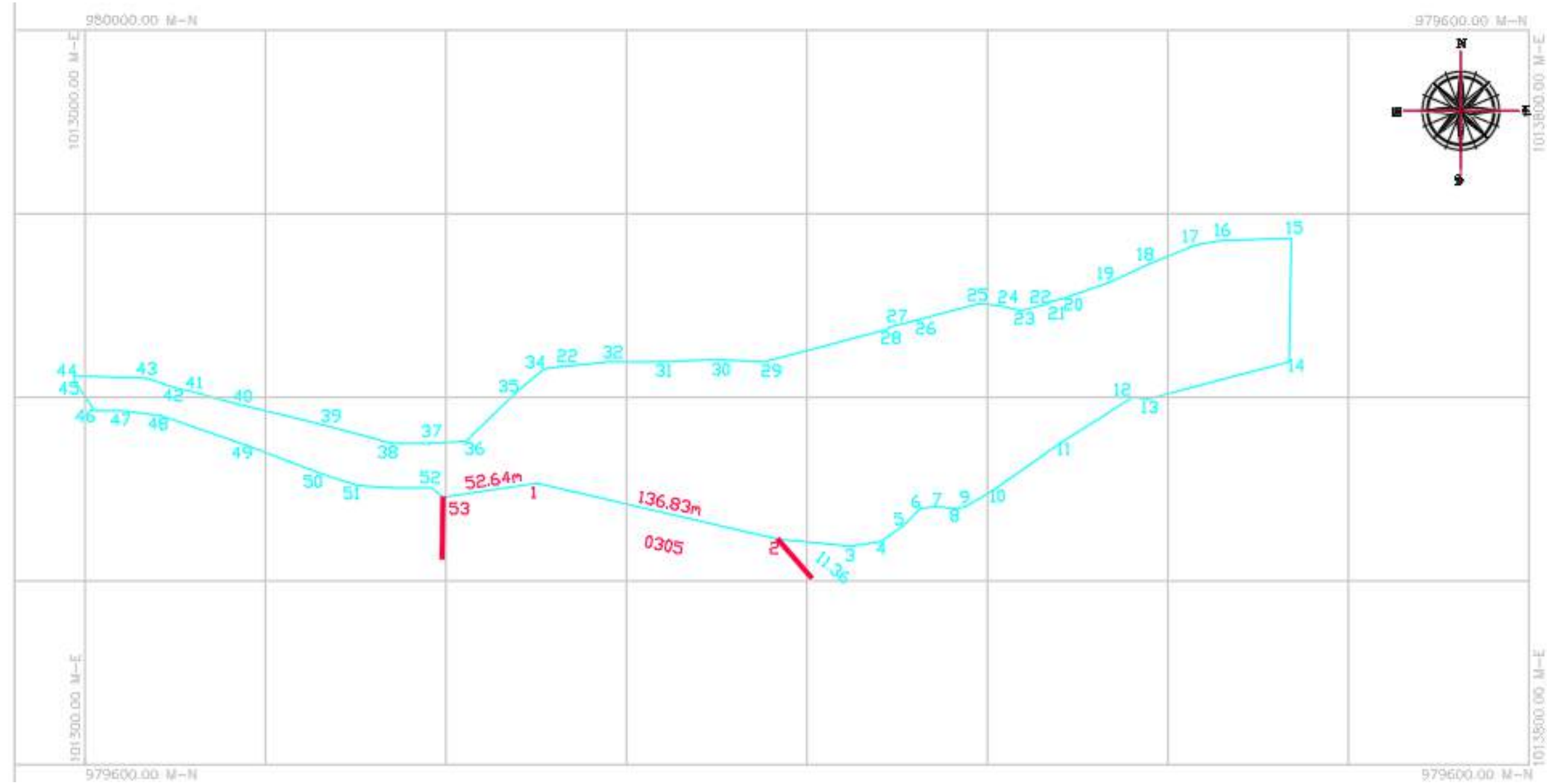


DE 62	PLANO No. A-029	REVISION 1
PLANCHAS No. 29		
FACULTAD DE ARQUITECTURA PROYECTO DE GRADO		
PROYECTO: INTERVENCIÓN DEL COMPLEJO TURÍSTICO Y SU ARTICULACIÓN CON EL MALECÓN BOGOTÁ 2021		
CONVECCIONES:		
CURSO:		
CONTIENE: PLANO DE LINDEROS Y MOJONES		
OBSERVACIONES:		
ESCALA: INDICADA	FECHA: DICIEMBRE 03 DE 2021	
ARCHIVO: dwf.formato rotulo para book de planos	FECHA COPIA: 25/11/21	
DIBUJO:	FECHA ELABORACION: NOVIEMBRE 25 DE 2021	
DE 170	PLANO No. A-029	REVISION 1
PLANCHAS No. 29		

LEVANTAMIENTO LINDEROS

LOTE PISCINA MUNICIPIO DE CÁQUEZA
 ELABORO: OFICINA ASESORA DE PLANEACIÓN
 ING: HUMBERTO RODRIGO ROMERO MORALES

Number	Northing	Easting	Elevation
1	979753.246	1013250.465	1650
2	979722.752	1013383.853	1650
3	979718.941	1013424.505	1650
4	979721.399	1013440.968	1650
5	979730.375	1013453.723	1650
6	979739.268	1013462.616	1650
7	979740.541	1013471.510	1650
8	979739.268	1013482.941	1650
9	979740.541	1013488.023	1650
10	979749.435	1013503.269	1650
11	979774.846	1013540.110	1650
12	979800.256	1013580.762	1650
13	979798.985	1013588.385	1650
14	979819.315	1013667.146	1650
15	979886.655	1013668.416	1650
16	979885.384	1013629.034	1650
17	979882.843	1013615.062	1650
18	979872.679	1013589.655	1650
19	979862.513	1013567.293	1650
20	979853.620	1013541.380	1650
21	979852.350	1013535.028	1650
22	979851.079	1013533.757	1650
23	979847.268	1013518.512	1650
24	979849.809	1013507.080	1650
25	979851.079	1013495.028	1650
26	979842.186	1013461.346	1650
27	979838.374	1013446.100	1650
28	979837.104	1013444.830	1650
29	979819.315	1013376.230	1650
30	979820.585	1013349.553	1650
31	979819.315	1013319.064	1650
32	979819.315	1013289.844	1650
33	979816.774	1013264.437	1650
34	979815.504	1013254.273	1650
35	979802.796	1013239.030	1650
36	979776.117	1013211.083	1650
37	979774.846	1013190.755	1650
38	979774.846	1013170.431	1650
39	979785.010	1013132.319	1650
40	979796.444	1013084.044	1650
41	979804.069	1013056.097	1650
42	979804.069	1013053.556	1650
43	979810.422	1013034.499	1650
44	979811.692	1012993.847	1650
45	979807.881	1012995.117	1650
46	979792.633	1013005.281	1650
47	979792.633	1013020.526	1650
48	979790.092	1013042.122	1650
49	979773.576	1013090.397	1650
50	979758.328	1013131.049	1650
51	979751.975	1013151.374	1650
52	979750.705	1013192.026	1650
53	979745.623	1013198.378	1650



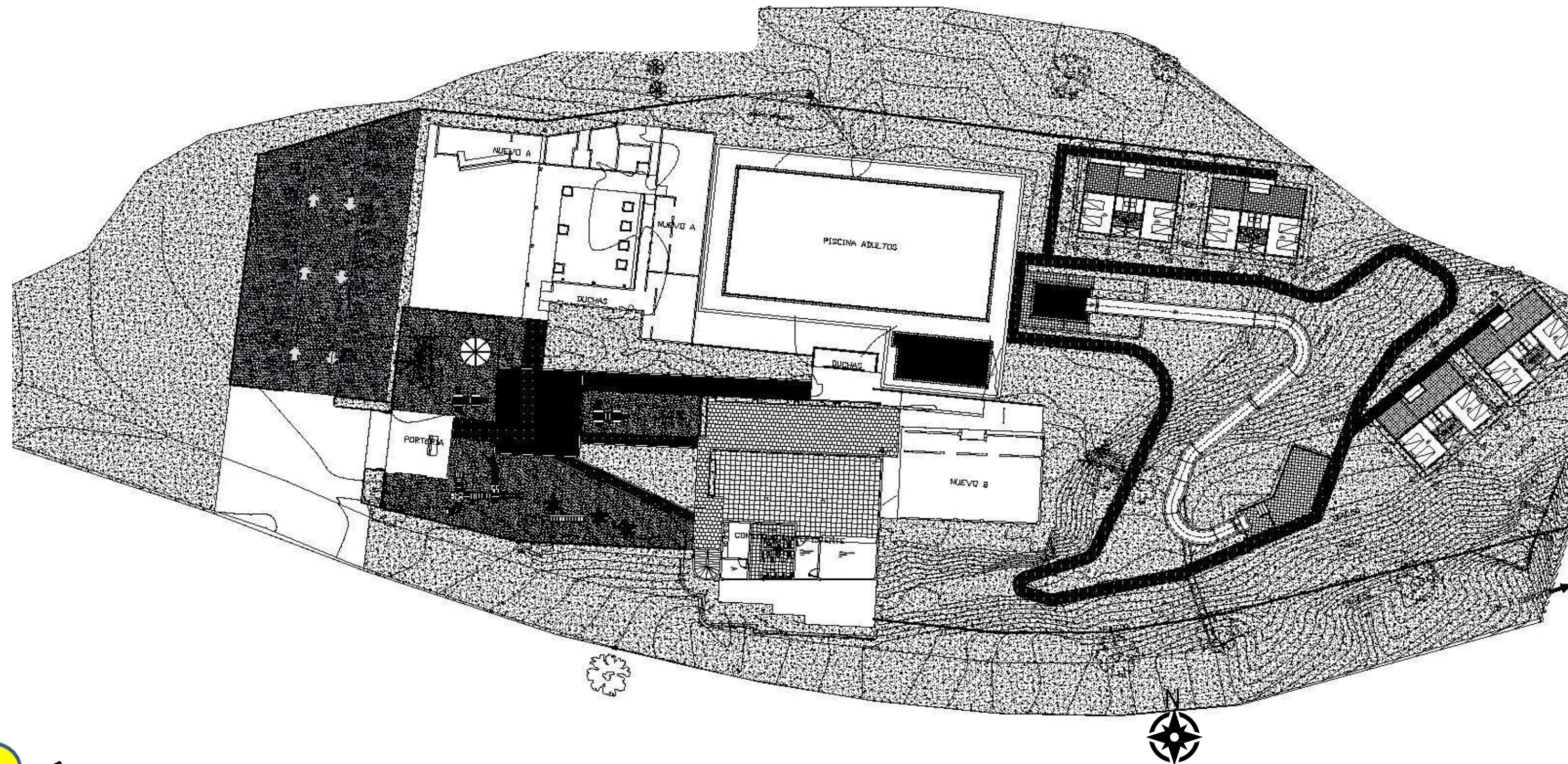
CONVENCIONES

CONVENCIONES CATASTRALES	
==	Cerchio
==	Hidrografia Doble
==	Hidrografia Simple
—	Curva de Nivel
—	Carrutera pavimentada de dos o más calzadas
—	Carrutera en pavimento de dos o más calzadas
—	Pantano
—	Canal Navegable
—	Laguna
—	Bosque
—	Canal
—	Cercos Alambre
—	Línea Férrea
—	Límite Municipal
—	Límite de perímetro urbano E.O.T.
—	Límite de perímetro urbano Propuesto
—	Límite de Sector Catastral
—	Límite Veredal
—	Merzona
—	Paramento
—	Predio
—	Construcción
—	DELTA
—	PUNTO
—	POSTE TEL.
—	POSTE ENERGIA
—	POZO NEGRAS
—	CALE-REGISTRO
—	CURVA DENIVEL
—	LÍNEA ENERGIA



DE 62	PLANO No. A-030	REVISION 1
PLANCHAS No. 30		
FACULTAD DE ARQUITECTURA PROYECTO DE GRADO		
PROYECTO: INTERVENCIÓN DEL COMPLEJO TURÍSTICO Y SU ARTICULACIÓN CON EL MALECÓN BOGOTÁ 2021		
CONVENCIONES:		
CURSO:		
CONTIENE:		
PLANO DE LEVANTAMIENTO DE LINDEROS		
OBSERVACIONES:		
ESCALA: INDICADA	FECHA: DICIEMBRE 03 DE 2021	
ARCHIVO: dwf.formato rotulo para book de planos	FECHA COPIA: 25/11/21	
DIBUJO:	FECHA ELABORACION: NOVIEMBRE 25 DE 2021	
DE 170	PLANO No. A-030	REVISION 1
PLANCHAS No. 30		

PLANO PISCINA MUNICIPAL EXISTENTE



PLANTA GENERAL PISCINA MUNICIPAL
Fuente: Alcaldía de Cáqueza




Municipio de Cáqueza



(PREDIOS A INTERVENIR PISCINA)
Fuente: Formulación de Términos de Referencia, Cáqueza

Esta es la planta actual de la Piscina Municipal y propuesta de cabañas planteadas por administraciones pasadas del municipio de Cáqueza el cual se encuentra en desuso desde hace unos años y no se encuentra consolidado.

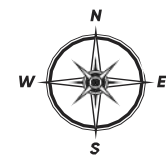


DE 62	PLANO No. A-031	REVISION 1
PLANCHAS No. 31		
<p>UNIVERSIDAD La Gran Colombia Fundado en 1951</p> <p>FACULTAD DE ARQUITECTURA</p> <p>PROYECTO DE GRADO</p>		
<p>PROYECTO: INTERVENCIÓN DEL COMPLEJO TURÍSTICO Y SU ARTICULACIÓN CON EL MALECÓN BOGOTÁ 2021</p>		
<p>CONVECIONES:</p>		
<p>CURSO:</p>		
<p>CONTIENE: PLANO EXISTENTE DE LA PISCINA MUNICIPAL</p>		
<p>OBSERVACIONES:</p>		
ESCALA: INDICADA	FECHA: DICIEMBRE 03 DE 2021	
ARCHIVO: dwf.formato rotulo para book de planos	FECHA COPIA: 25/11/21	
DIBUJO:	FECHA ELABORACION: NOVIEMBRE 25 DE 2021	
DE 170	PLANO No. A-031	REVISION 1
PLANCHAS No. 31		

MORFOLOGÍA

TENSIONES

TENSIONES




Morfología
Fuente: Elaboración Propia



En el área de intervención se evidencia una morfología irregular conformada por las vías que son los principales ejes de acceso tanto para el municipio y para el complejo turístico.

Morfología Irregular


Morfología
Fuente: Elaboración Propia



DE 62	PLANO No. A-032	REVISION 1
PLANCHAS No. 32		
<p>UNIVERSIDAD La Gran Colombia Fundada en 1951</p> <p>FACULTAD DE ARQUITECTURA</p> <p>PROYECTO DE GRADO</p>		
<p>PROYECTO: INTERVENCIÓN DEL COMPLEJO TURÍSTICO Y SU ARTICULACIÓN CON EL MALECÓN BOGOTÁ 2021</p>		
CONVENCIONES:		
CURSO:		
CONTIENE: PLANO DE MORFOLOGIA Y TENSIONES		
OBSERVACIONES:		
ESCALA: INDICADA	FECHA: DICIEMBRE 03 DE 2021	
ARCHIVO: dwf.formato rotulo para book de planos	FECHA COPIA: 25/11/21	
DIBUJO:	FECHA ELABORACION: NOVIEMBRE 25 DE 2021	
DE 170	PLANO No. A-032	REVISION 1
PLANCHAS No. 32		

AREA DE ESTUDIO

Plano de implantación donde se evidencie la normativa para el proyecto, generar tabla de conclusiones y datos



NORMATIVA

ARTÍCULO 33 DE LA LEY FORESTAL, son áreas de protección –entre otras– la franja de 15 metros en zona rural y de 10 en zonas urbanas, medidas horizontalmente a ambos lados, en las riberas de ríos, quebradas o arroyos, si el terreno es plano y de 50 metros horizontales si el terreno es quebrado

NTC 1500 CÓDIGO COLOMBIANO DE FONTANERÍA 2012.

Normativa INVIAS

Norma RETIE

Reglamento Colombiano de Construcción Sismo resistente NSR 10 (Numerales A.10.9.2.5 – A.10.4.2.2)

Reglamento Técnico del sector de Agua Potable y Saneamiento Básico – RAS 2000 TITULO E - Tratamiento de aguas residuales.

RESOLUCION No. 14861 del 4 de octubre de 1985 (vigente a la fecha), por la cual se dictan normas para la protección, seguridad, salud y bienestar de las personas en el ambiente y en especial de los minusválidos.

ESQUEMA DE ORDENAMIENTO TERRITORIAL (EOT) vigente, año 2000.



DE 62	PLANO No. A-033	REVISION 1
PLANCHA No. 33		



FACULTAD DE ARQUITECTURA

PROYECTO DE GRADO

PROYECTO:
INTERVENCIÓN DEL COMPLEJO TURÍSTICO Y SU ARTICULACIÓN CON EL MALECÓN
BOGOTÁ 2021

CONVECIONES:

CURSO:

CONTIENE:

PLANO DE NORMATIVA DEL AREA DE ESTUDIO

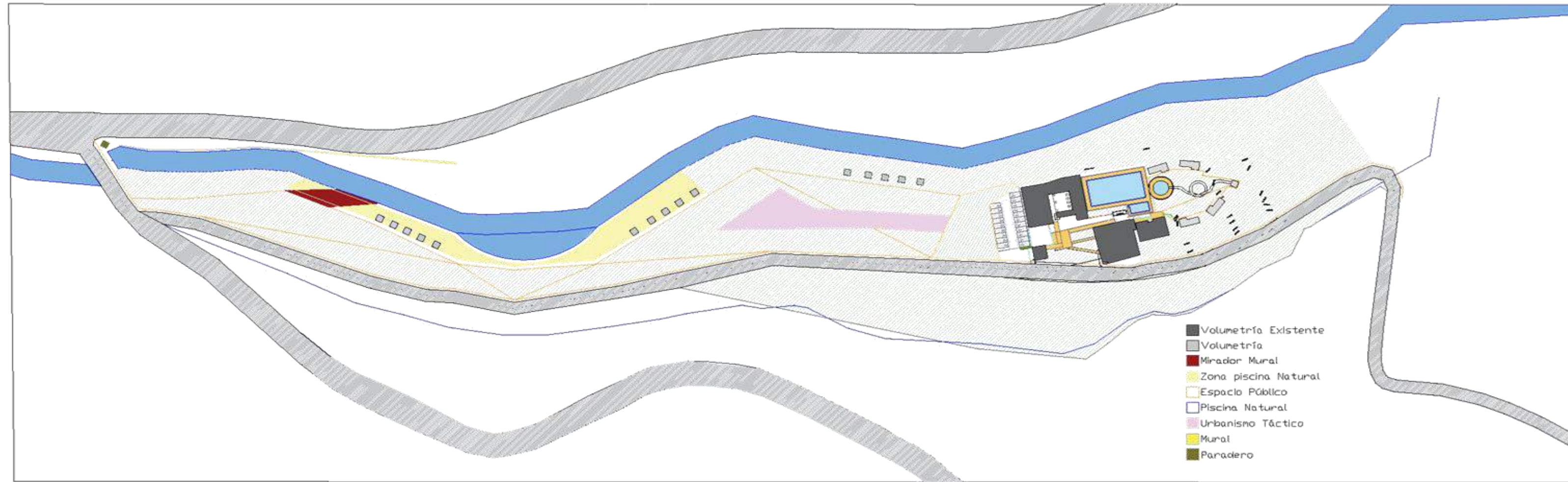
OBSERVACIONES:

ESCALA: INDICADA	FECHA: DICIEMBRE 03 DE 2021
ARCHIVO: dwf.formato rotulo para book de planos	FECHA COPIA: 25/11/21
DIBUJO:	FECHA ELABORACION: NOVIEMBRE 25 DE 2021

DE 170	PLANO No. A-033	REVISION 1
PLANCHA No. 33		


ESQUEMA BASICO DE PROPUESTA DE APROXIMACIÓN

Análisis de forma



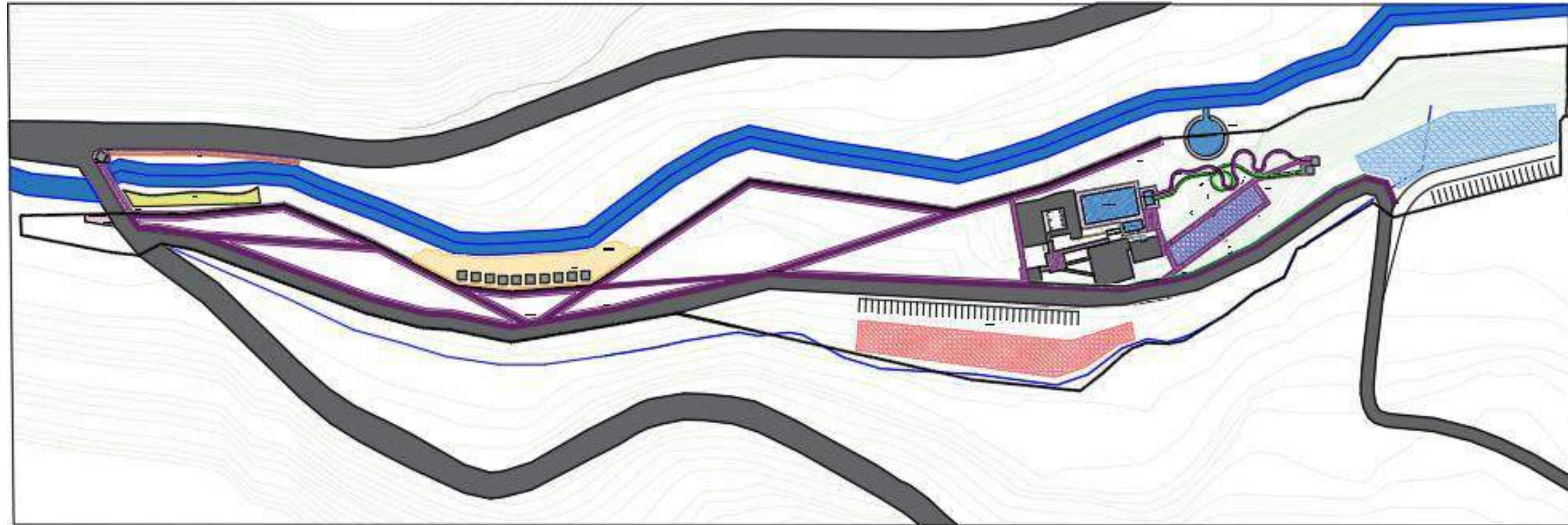
Primera propuesta de aproximación
Fuente: Elaboración propia

De acuerdo al análisis Morfológico se determina que es irregular. Las vías existentes forman unas tensiones que permiten genera un espacio público para el área del malecón permitiendo el recorrido por todo el eje ecológico principal. La conformación de las cabañas son de estilo minimalista y se ubicaron de acuerdo a la topografía del terreno y limites de los mismos.



DE 62	PLANO No. A-034	REVISION 1
PLANCHA No. 34		
<p>UNIVERSIDAD La Gran Colombia Fundado en 1951</p> <p>FACULTAD DE ARQUITECTURA</p> <p>PROYECTO DE GRADO</p>		
<p>PROYECTO: INTERVENCIÓN DEL COMPLEJO TURÍSTICO Y SU ARTICULACIÓN CON EL MALECÓN BOGOTÁ 2021</p>		
<p>CONVECIONES:</p>		
<p>CURSO:</p>		
<p>CONTIENE:</p> <p>PLANO DE LA PRIMERA APROXIMACION VOLUMETRICA</p>		
<p>OBSERVACIONES:</p>		
ESCALA: INDICADA	FECHA: DICIEMBRE 03 DE 2021	
ARCHIVO: dwf.formato rotulo para book de planos	FECHA COPIA: 25/11/21	
DIBUJO:	FECHA ELABORACION: NOVIEMBRE 25 DE 2021	
DE 170	PLANO No. A-034	REVISION 1
PLANCHA No. 34		

ESQUEMA BASICO DE PROPUESTA DE APROXIMACIÓN



Segunda propuesta de aproximación
Fuente: Elaboración propia

- | | |
|----------------------|---------------------------|
| Volumetría Existente | Urbanismo Táctico |
| Volumetría Quioscos | Mirador Mural |
| Mural | Paradero |
| Zona Tipo playa | Alojamiento Zona Familiar |
| Espacio Público | Zona Camping |
| Rió | Zona Alojamiento parejas |
| Piscina Natural | Escultura Representativa |




DE 62	PLANO No. A-035	REVISION 1
PLANCHA No. 35		
<p>UNIVERSIDAD La Gran Colombia Fundado en 1951</p> <p>FACULTAD DE ARQUITECTURA</p> <p>PROYECTO DE GRADO</p>		
<p>PROYECTO: INTERVENCIÓN DEL COMPLEJO TURÍSTICO Y SU ARTICULACIÓN CON EL MALECÓN BOGOTÁ 2021</p>		
<p>CONVECCIONES:</p>		
<p>CURSO:</p>		
<p>CONTIENE:</p> <p>PLANO DE LA SEGUNDA APROXIMACION VOLUMETRICA</p>		
<p>OBSERVACIONES:</p>		
ESCALA: INDICADA	FECHA: DICIEMBRE 03 DE 2021	
ARCHIVO: dwf.formato rotulo para book de planos	FECHA COPIA: 25/11/21	
DIBUJO:	FECHA ELABORACION: NOVIEMBRE 25 DE 2021	
DE 170	PLANO No. A-035	REVISION 1
PLANCHA No. 35		

ESQUEMA BASICO DE PROPUESTA DE APROXIMACIÓN



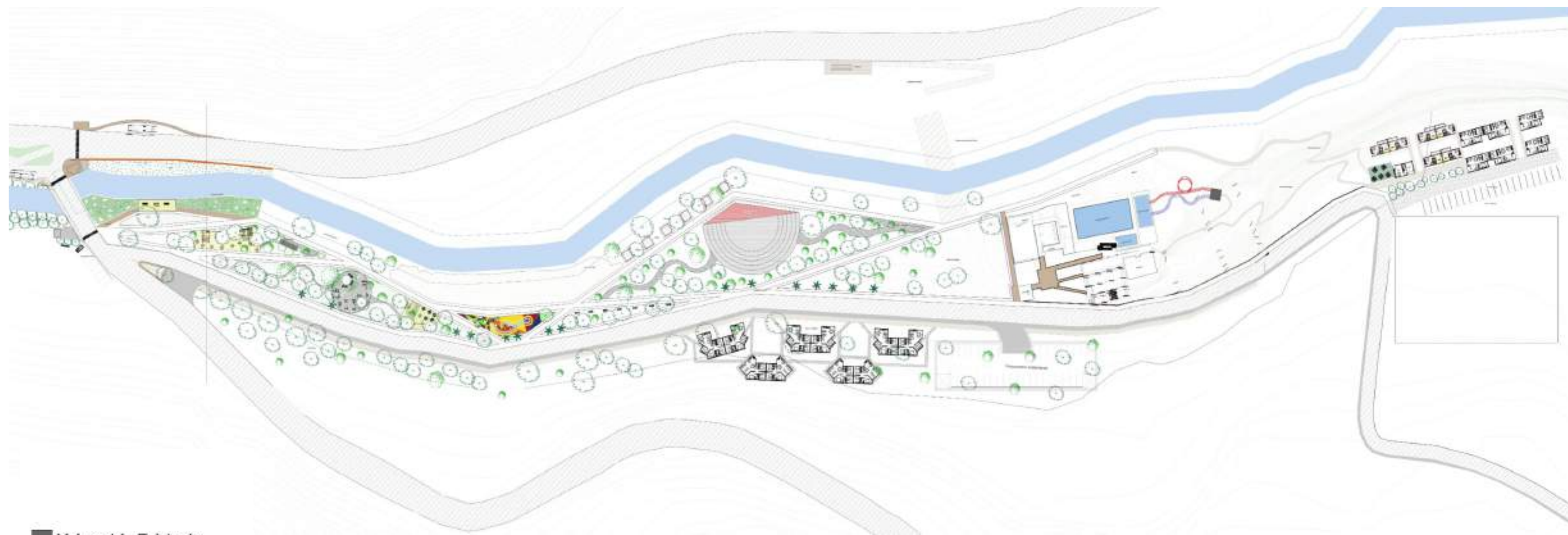
- Volumetría Existente
- Volumetría Quioscos
- Mural
- Zona Tipo playa
- Espacio Público
- Río
- Piscina Natural
- Urbanismo Táctico
- Mirador Mural
- Paradero
- Alojamiento Zona Familiar
- Zona Camping
- Zona Alojamiento parejas
- Escultura Representativa

Tercera propuesta de aproximación
Fuente: Elaboración propia



DE 62	PLANO No. A-036	REVISION 1
PLANCHA No. 36		
FACULTAD DE ARQUITECTURA		
PROYECTO DE GRADO		
PROYECTO: INTERVENCIÓN DEL COMPLEJO TURÍSTICO Y SU ARTICULACIÓN CON EL MALECÓN BOGOTÁ 2021		
CONVECCIONES:		
CURSO:		
CONTIENE: PLANO DE LA TERCERA APROXIMACION VOLUMETRICA		
OBSERVACIONES:		
ESCALA: INDICADA	FECHA: DICIEMBRE 03 DE 2021	
ARCHIVO: dwf.formato rotulo para book de planos	FECHA COPIA: 25/11/21	
DIBUJO:	FECHA ELABORACION: NOVIEMBRE 25 DE 2021	
DE 170	PLANO No. A-036	REVISION 1
PLANCHA No. 36		


ESQUEMA BASICO DE PROPUESTA DE APROXIMACIÓN



- Volumetría Existente
- Volumetría Quioscos
- Mural
- Zona Tipo playa
- Espacio Público
- Río
- Piscina Natural
- Urbanismo Táctico
- Mirador Mural
- Paradero
- Alojamiento Zona Familiar
- Zona Camping
- Zona Alojamiento parejas
- Escultura Representativa

Cuarta propuesta de aproximación
Fuente: Elaboración propia



DE 62	PLANO No. A-037	REVISION 1
PLANCHAS No. 37		
 UNIVERSIDAD La Gran Colombia <small>Fundada en 1951</small>		
FACULTAD DE ARQUITECTURA		
PROYECTO DE GRADO		
PROYECTO: INTERVENCIÓN DEL COMPLEJO TURÍSTICO Y SU ARTICULACIÓN CON EL MALECÓN BOGOTÁ 2021		
CONVECIONES:		
CURSO:		
CONTIENE: PLANO DE LA CUARTA APROXIMACION VOLUMETRICA		
OBSERVACIONES:		
ESCALA: INDICADA	FECHA: DICIEMBRE 03 DE 2021	
ARCHIVO: dwf.formato rotulo para book de planos	FECHA COPIA: 25/11/21	
DIBUJO:	FECHA ELABORACION: NOVIEMBRE 25 DE 2021	
DE 170	PLANO No. A-037	REVISION 1
PLANCHAS No. 37		

ESQUEMA BASICO DE PROPUESTA DE APROXIMACIÓN – CLASIFICACION DE AREAS



CLASIFICACION POR AREAS SEGÚN EL USO
Fuente: Elaboración propia

	ZONAS VERDES
	AREAS DE ALOJAMIENTO
	PARQUEADEROS
	AREAS CON ACTIVIDADES
	AREAS COMERCIALES
	COMPLEJO EXISTENTE



DE 62	PLANO No. A-038	REVISION 1
PLANCHA No. 38		



FACULTAD DE
ARQUITECTURA

PROYECTO DE
GRADO

PROYECTO:
INTERVENCIÓN DEL COMPLEJO
TURÍSTICO Y SU
ARTICULACIÓN CON EL
MALECÓN
BOGOTÁ 2021

CONVECIONES:

CURSO:

CONTIENE:

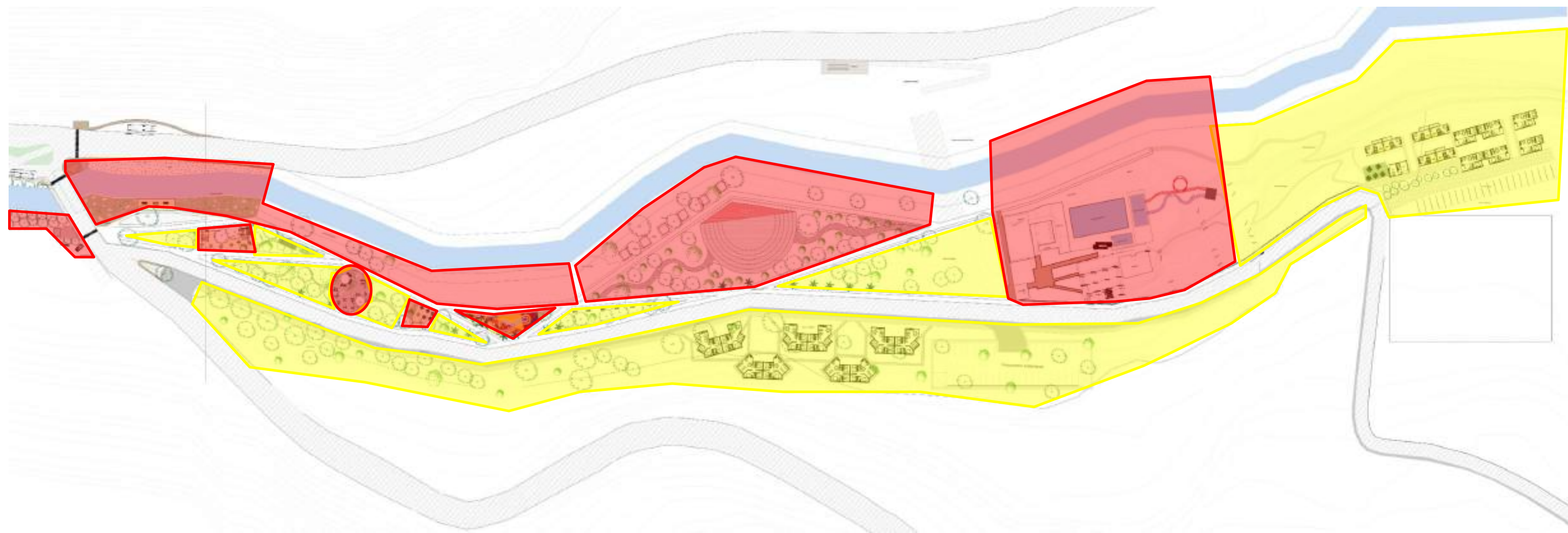
PLANO DE LA CUARTA
APROXIMACION VOLUMETRICA –
CLASIFICACION POR AREAS

OBSERVACIONES:

ESCALA: INDICADA	FECHA: DICIEMBRE 03 DE 2021
ARCHIVO: dwf.formato rotulo para book de planos	FECHA COPIA: 25/11/21
DIBUJO:	FECHA ELABORACION: NOVIEMBRE 25 DE 2021

DE 170	PLANO No. A-038	REVISION 1
PLANCHA No. 38		

ESQUEMA BASICO DE PROPUESTA DE APROXIMACIÓN – CLASIFICACION DE AREAS



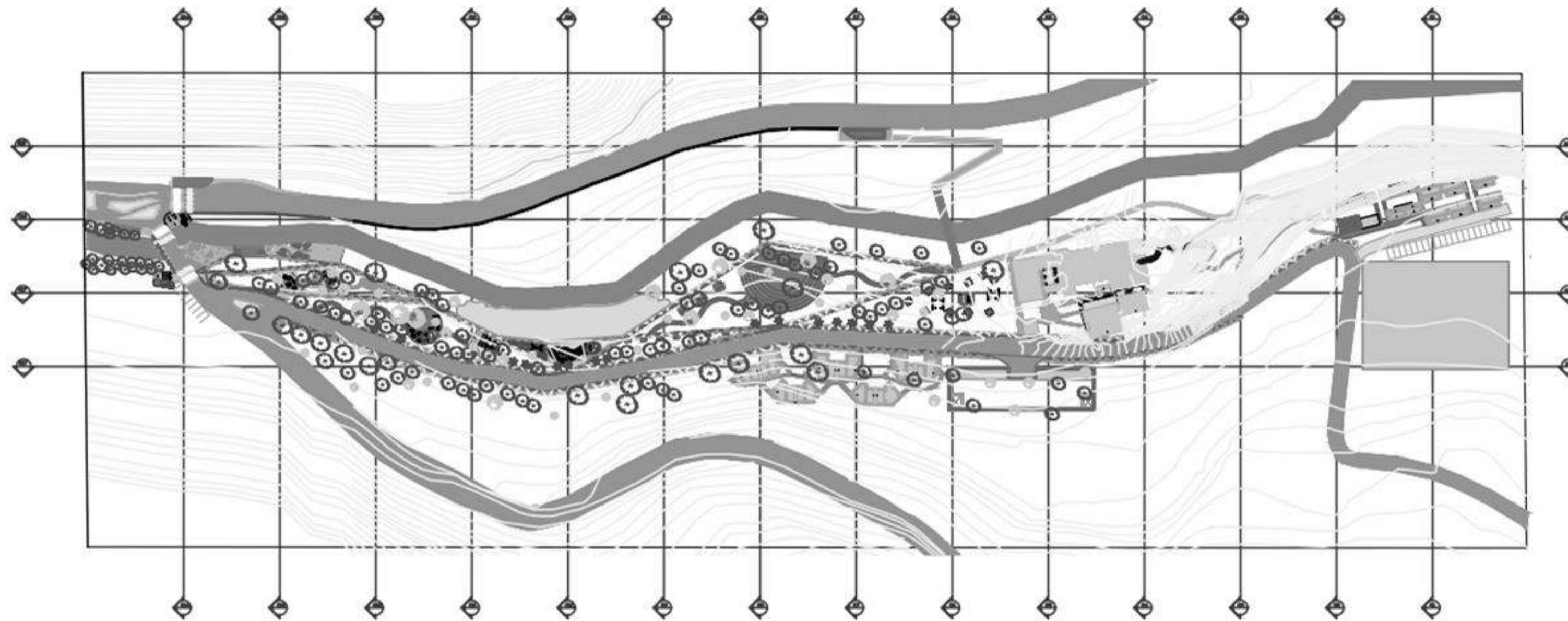
CLASIFICACION POR AREAS SEGÚN LA ACTIVIDAD
Fuente: Elaboración propia

	AREAS DE ACTIVIDAD PASIVA
	AREAS DE ACTIVIDAD ACTIVA




DE 62	PLANO No. A-039	REVISION 1
PLANCHAS No. 39		
 UNIVERSIDAD La Gran Colombia Fundado en 1951		
FACULTAD DE ARQUITECTURA PROYECTO DE GRADO		
PROYECTO: INTERVENCIÓN DEL COMPLEJO TURÍSTICO Y SU ARTICULACIÓN CON EL MALECÓN BOGOTÁ 2021		
CONVECIONES:		
CURSO:		
CONTIENE: PLANO CLASIFICACION POR AREAS DE ACTIVIDAD		
OBSERVACIONES:		
ESCALA: INDICADA	FECHA: DICIEMBRE 03 DE 2021	
ARCHIVO: dwf.formato rotulo para book de planos	FECHA COPIA: 25/11/21	
DIBUJO:	FECHA ELABORACION: NOVIEMBRE 25 DE 2021	
DE 170	PLANO No. A-039	REVISION 1
PLANCHAS No. 39		


PLANIMETRIA



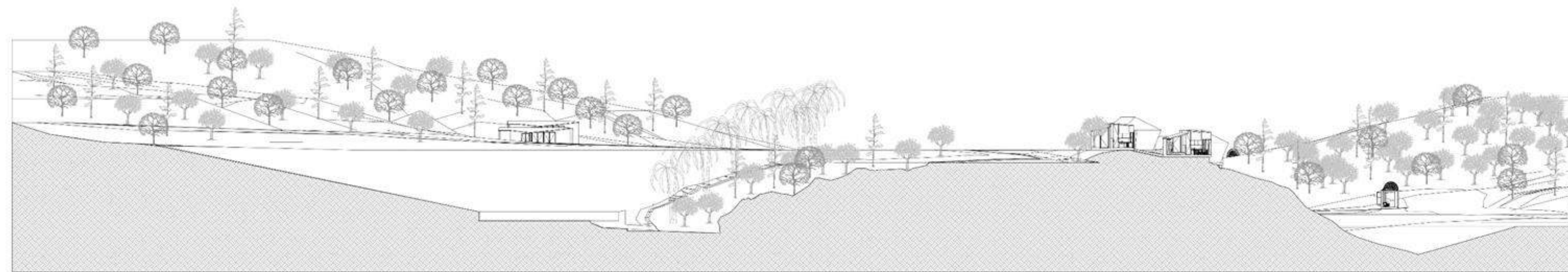
A

PLANTA INDICADORA DE CORTES TOPOGRAFICOS



DE 62	PLANO No. A-040	REVISION 1
PLANCHA No. 40		
 <p>UNIVERSIDAD La Gran Colombia Fundada en 1951</p> <p>FACULTAD DE ARQUITECTURA</p> <p>PROYECTO DE GRADO</p>		
<p>PROYECTO: INTERVENCIÓN DEL COMPLEJO TURÍSTICO Y SU ARTICULACIÓN CON EL MALECÓN BOGOTÁ 2021</p>		
<p>CONVECCIONES:</p>		
<p>CURSO:</p>		
<p>CONTIENE: PLANIMETRIA</p>		
<p>OBSERVACIONES:</p>		
ESCALA: INDICADA	FECHA: DICIEMBRE 03 DE 2021	
ARCHIVO: dwf.formato rotulo para book de planos	FECHA COPIA: 25/11/21	
DIBUJO:	FECHA ELABORACION: NOVIEMBRE 25 DE 2021	
DE 170	PLANO No. A-040	REVISION 1
PLANCHA No. 40		


PLANIMETRIA



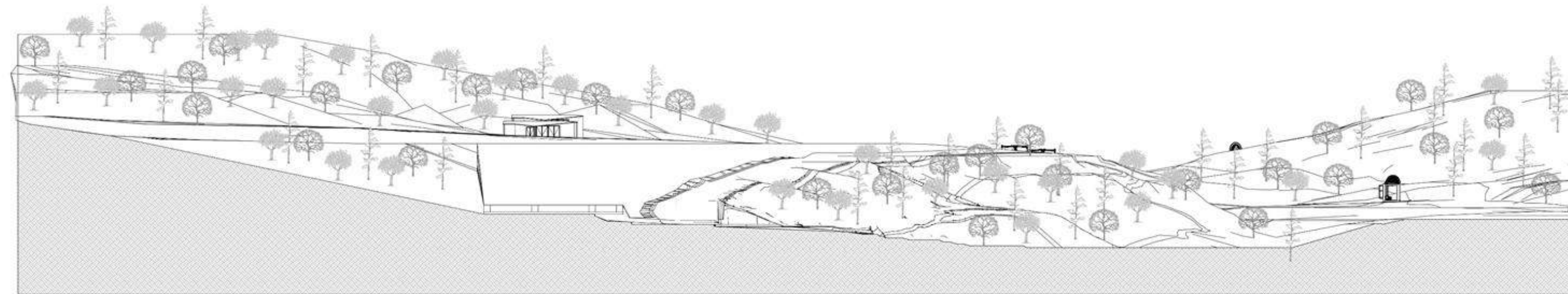
A

CORTE TOPOGRAFICO 1



DE 62	PLANO No. A-041	REVISION 1
PLANCHA No. 41		
 <p>UNIVERSIDAD La Gran Colombia <small>Fundado en 1951</small></p> <p>FACULTAD DE ARQUITECTURA</p> <p>PROYECTO DE GRADO</p>		
<p>PROYECTO: INTERVENCIÓN DEL COMPLEJO TURÍSTICO Y SU ARTICULACIÓN CON EL MALECÓN BOGOTÁ 2021</p>		
<p>CONVECIONES:</p>		
<p>CURSO:</p>		
<p>CONTIENE:</p> <p>PLANIMETRIA</p>		
<p>OBSERVACIONES:</p>		
ESCALA: INDICADA	FECHA: DICIEMBRE 03 DE 2021	
ARCHIVO: dwf.formato rotulo para book de planos	FECHA COPIA: 25/11/21	
DIBUJO:	FECHA ELABORACION: NOVIEMBRE 25 DE 2021	
DE 170	PLANO No. A-041	REVISION 1
PLANCHA No. 41		


PLANIMETRIA



A

CORTE TOPOGRAFICO 2



DE 62	PLANO No. A-042	REVISION 1
PLANCHA No. 42		
 <p>UNIVERSIDAD La Gran Colombia Fundada en 1951</p> <p>FACULTAD DE ARQUITECTURA</p> <p>PROYECTO DE GRADO</p>		
<p>PROYECTO: INTERVENCIÓN DEL COMPLEJO TURÍSTICO Y SU ARTICULACIÓN CON EL MALECÓN BOGOTÁ 2021</p>		
<p>CONVECIONES:</p>		
<p>CURSO:</p>		
<p>CONTIENE:</p> <p>PLANIMETRIA</p>		
<p>OBSERVACIONES:</p>		
ESCALA: INDICADA	FECHA: DICIEMBRE 03 DE 2021	
ARCHIVO: dwf.formato rotulo para book de planos	FECHA COPIA: 25/11/21	
DIBUJO:	FECHA ELABORACION: NOVIEMBRE 25 DE 2021	
DE 170	PLANO No. A-042	REVISION 1
PLANCHA No. 42		

PLANIMETRIA

DE 62	PLANO No. A-043	REVISION 1
PLANCHA No. 43		



FACULTAD DE ARQUITECTURA

PROYECTO DE GRADO

PROYECTO:
INTERVENCIÓN DEL COMPLEJO TURÍSTICO Y SU ARTICULACIÓN CON EL MALECÓN
BOGOTÁ 2021

CONVECIONES:

CURSO:

CONTIENE:

PLANIMETRIA

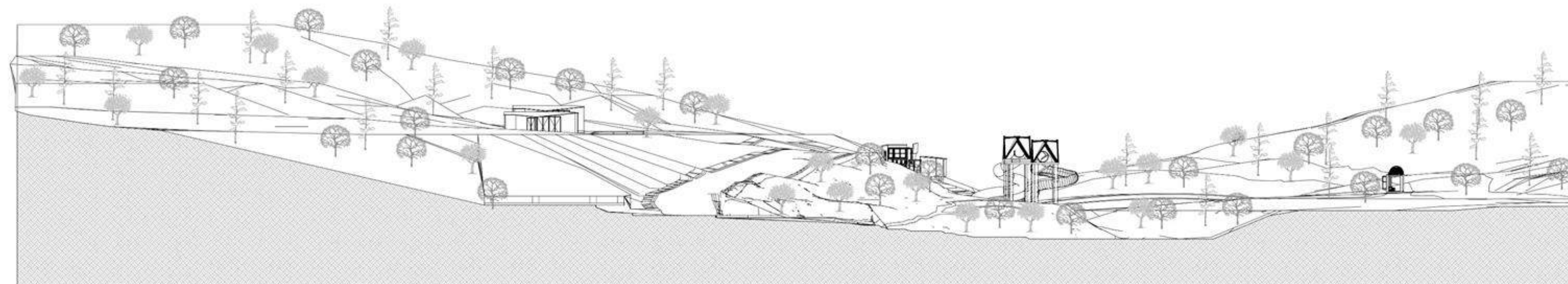
OBSERVACIONES:

ESCALA: INDICADA	FECHA: DICIEMBRE 03 DE 2021
---------------------	--------------------------------

ARCHIVO: dwf.formato rotulo para book de planos	FECHA COPIA: 25/11/21
--	--------------------------


DIBUJO:	FECHA ELABORACION: NOVIEMBRE 25 DE 2021
---------	--

DE 170	PLANO No. A-043	REVISION 1
PLANCHA No. 43		

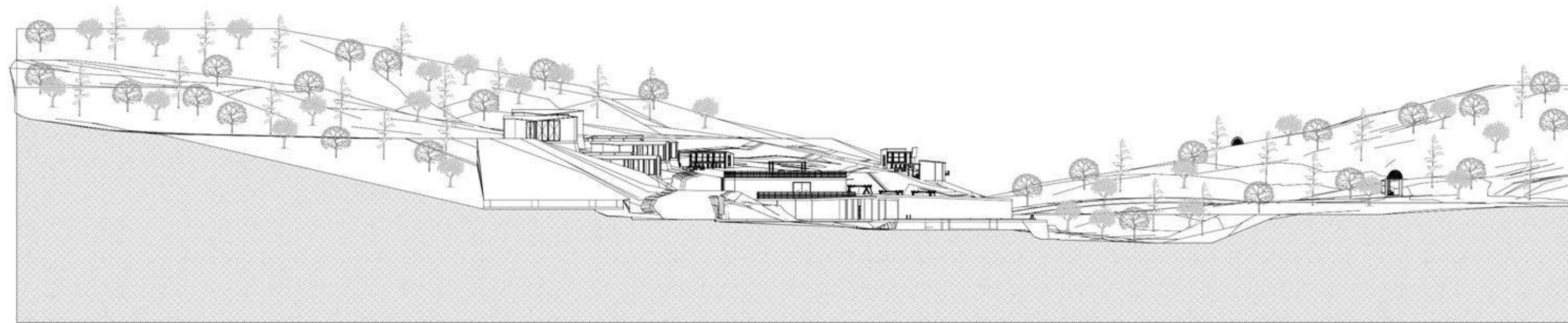


A

CORTE TOPOGRAFICO 3





PLANIMETRIA



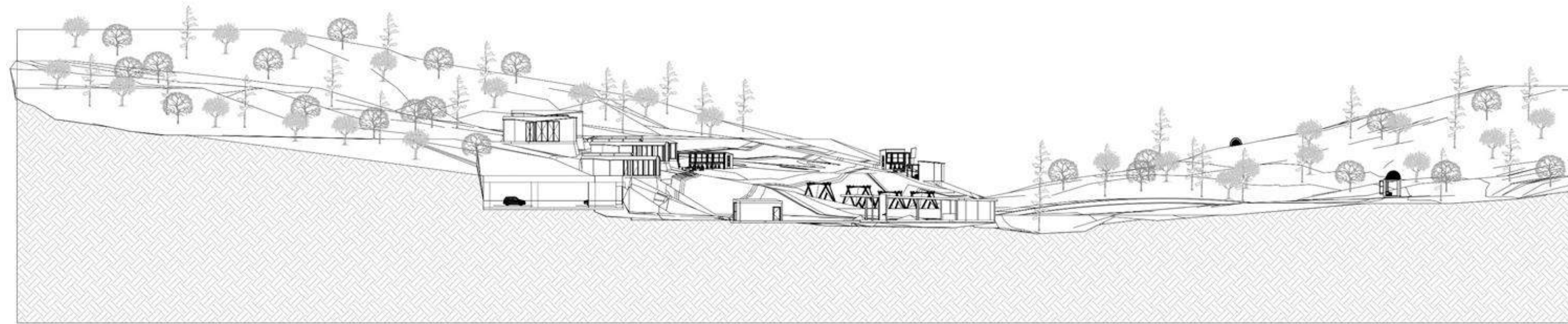
A

CORTE TOPOGRAFICO 4



DE 62	PLANO No. A-044	REVISION 1
PLANCHA No. 44		
 <p>UNIVERSIDAD La Gran Colombia Fundada en 1951</p> <p>FACULTAD DE ARQUITECTURA</p> <p>PROYECTO DE GRADO</p>		
<p>PROYECTO: INTERVENCIÓN DEL COMPLEJO TURÍSTICO Y SU ARTICULACIÓN CON EL MALECÓN BOGOTÁ 2021</p>		
<p>CONVECIONES:</p>		
<p>CURSO:</p>		
<p>CONTIENE:</p> <p>PLANIMETRIA</p>		
<p>OBSERVACIONES:</p>		
ESCALA: INDICADA	FECHA: DICIEMBRE 03 DE 2021	
ARCHIVO: dwf.formato rotulo para book de planos	FECHA COPIA: 25/11/21	
DIBUJO:	FECHA ELABORACION: NOVIEMBRE 25 DE 2021	
DE 170	PLANO No. A-044	REVISION 1
PLANCHA No. 44		


PLANIMETRIA



A

CORTE TOPOGRAFICO 5



DE 62	PLANO No. A-045	REVISION 1
PLANCHA No. 45		
 <p>UNIVERSIDAD La Gran Colombia Fundado en 1951</p> <p>FACULTAD DE ARQUITECTURA</p> <p>PROYECTO DE GRADO</p>		
<p>PROYECTO: INTERVENCIÓN DEL COMPLEJO TURÍSTICO Y SU ARTICULACIÓN CON EL MALECÓN BOGOTÁ 2021</p>		
<p>CONVECIONES:</p>		
<p>CURSO:</p>		
<p>CONTIENE:</p> <p>PLANIMETRIA</p>		
<p>OBSERVACIONES:</p>		
ESCALA: INDICADA	FECHA: DICIEMBRE 03 DE 2021	
ARCHIVO: dwf.formato rotulo para book de planos	FECHA COPIA: 25/11/21	
DIBUJO:	FECHA ELABORACION: NOVIEMBRE 25 DE 2021	
DE 170	PLANO No. A-045	REVISION 1
PLANCHA No. 45		

PLANIMETRIA

DE 62	PLANO No. A-046	REVISION 1
PLANCHA No. 46		



FACULTAD DE
ARQUITECTURA

PROYECTO DE
GRADO

PROYECTO:
INTERVENCIÓN DEL COMPLEJO
TURÍSTICO Y SU
ARTICULACIÓN CON EL
MALECÓN
BOGOTÁ 2021

CONVECIONES:

CURSO:

CONTIENE:

PLANIMETRIA

OBSERVACIONES:

ESCALA:
INDICADA

FECHA:
DICIEMBRE 03
DE 2021

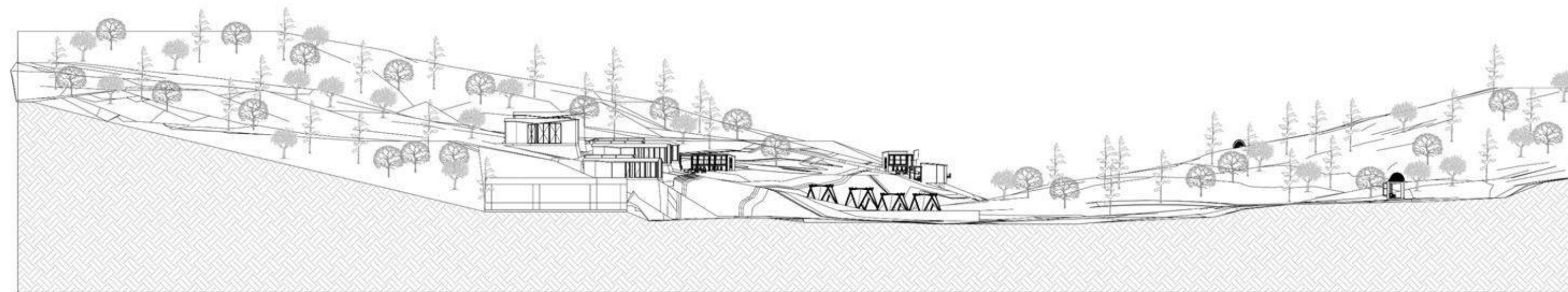
ARCHIVO:
dwf.formato
rotulo para book
de planos

FECHA COPIA:
25/11/21

DIBUJO:


FECHA
ELABORACION:
NOVIEMBRE 25
DE 2021

DE 170	PLANO No. A-046	REVISION 1
PLANCHA No. 46		

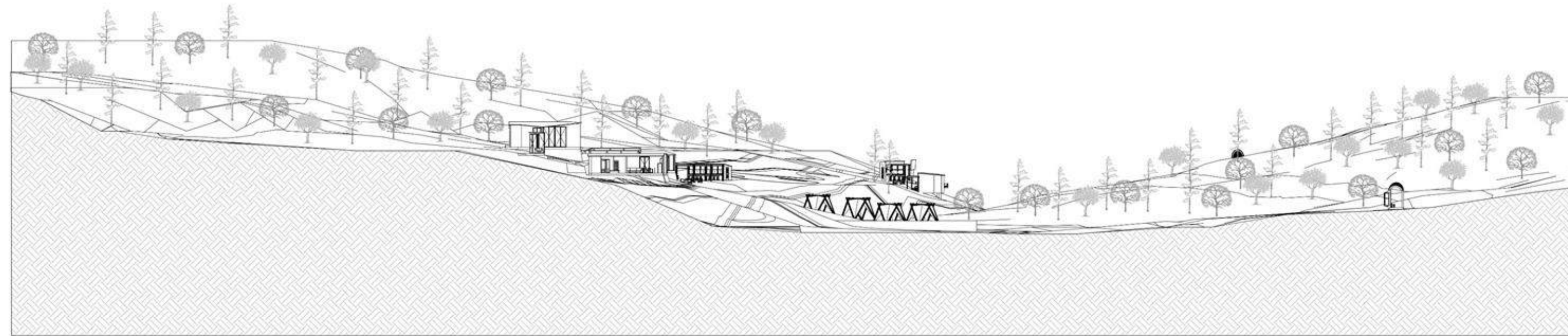


A

CORTE TOPOGRAFICO 6





PLANIMETRIA



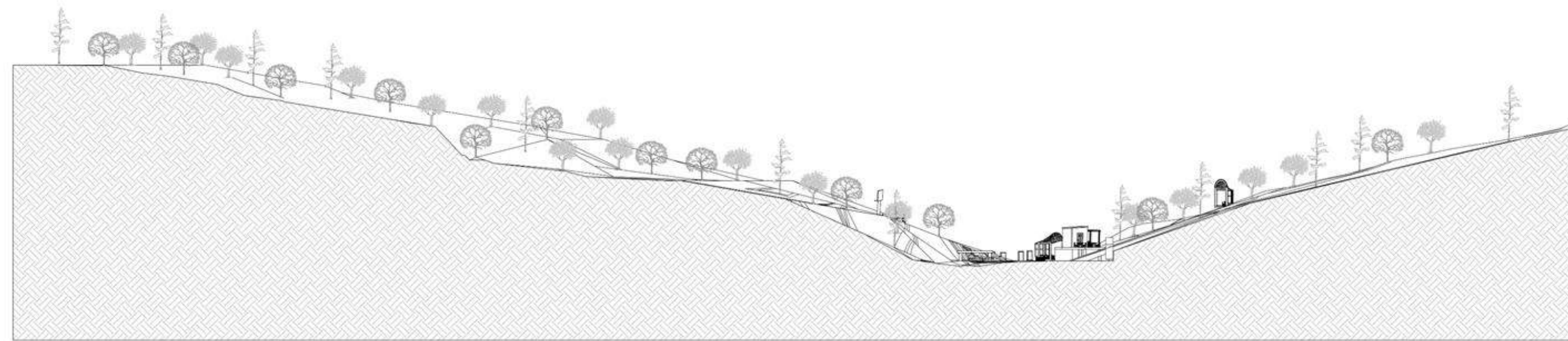
A

CORTE TOPOGRAFICO 7



DE 62	PLANO No. A-047	REVISION 1
PLANCHA No. 47		
 <p>UNIVERSIDAD La Gran Colombia <small>Fundada en 1951</small></p> <p>FACULTAD DE ARQUITECTURA</p> <p>PROYECTO DE GRADO</p>		
<p>PROYECTO: INTERVENCIÓN DEL COMPLEJO TURÍSTICO Y SU ARTICULACIÓN CON EL MALECÓN BOGOTÁ 2021</p>		
<p>CONVECIONES:</p>		
<p>CURSO:</p>		
<p>CONTIENE:</p> <p>PLANIMETRIA</p>		
<p>OBSERVACIONES:</p>		
ESCALA: INDICADA	FECHA: DICIEMBRE 03 DE 2021	
ARCHIVO: dwf.formato rotulo para book de planos	FECHA COPIA: 25/11/21	
DIBUJO:	FECHA ELABORACION: NOVIEMBRE 25 DE 2021	
DE 170	PLANO No. A-047	REVISION 1
PLANCHA No. 47		


PLANIMETRIA



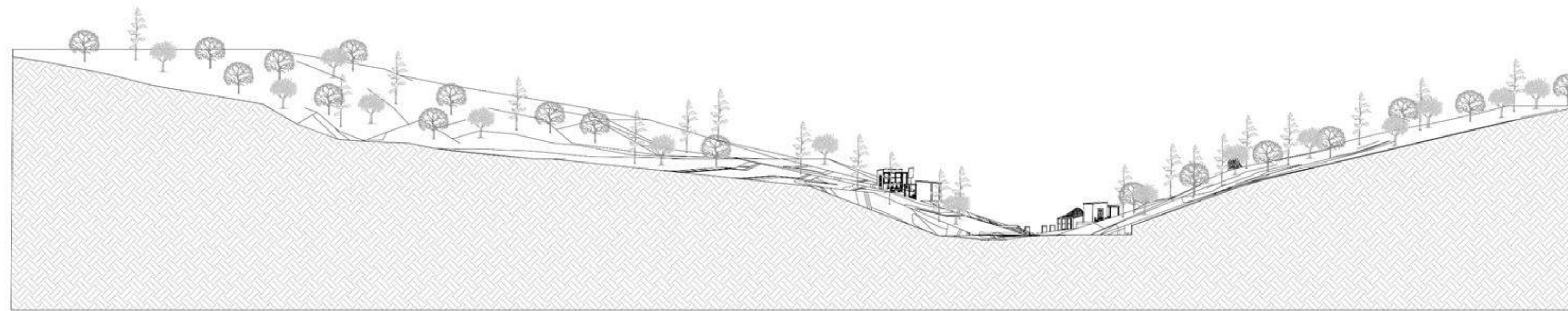
A

CORTE TOPOGRAFICO 8




DE 62	PLANO No. A-048	REVISION 1
PLANCHAS No. 48		
 <p>UNIVERSIDAD La Gran Colombia Fundada en 1951</p> <p>FACULTAD DE ARQUITECTURA</p> <p>PROYECTO DE GRADO</p>		
<p>PROYECTO: INTERVENCIÓN DEL COMPLEJO TURÍSTICO Y SU ARTICULACIÓN CON EL MALECÓN BOGOTÁ 2021</p>		
<p>CONVECCIONES:</p>		
<p>CURSO:</p>		
<p>CONTIENE:</p> <p>PLANIMETRIA</p>		
<p>OBSERVACIONES:</p>		
ESCALA: INDICADA	FECHA: DICIEMBRE 03 DE 2021	
ARCHIVO: dwf.formato rotulo para book de planos	FECHA COPIA: 25/11/21	
DIBUJO:	FECHA ELABORACION: NOVIEMBRE 25 DE 2021	
DE 170	PLANO No. A-048	REVISION 1
PLANCHAS No. 48		


PLANIMETRIA



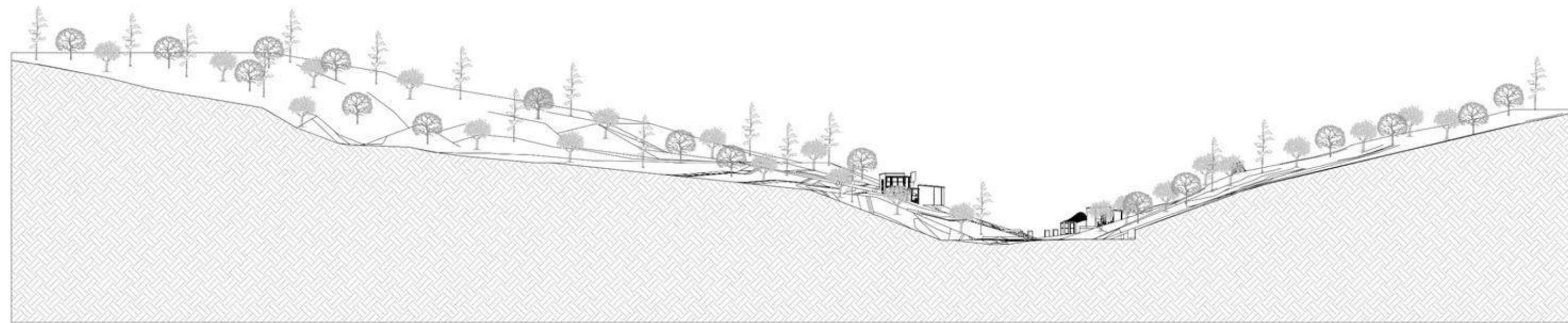
A

CORTE TOPOGRAFICO 9




DE 62	PLANO No. A-049	REVISION 1
PLANCHA No. 49		
 <p>UNIVERSIDAD La Gran Colombia Fundado en 1951</p> <p>FACULTAD DE ARQUITECTURA</p> <p>PROYECTO DE GRADO</p>		
<p>PROYECTO: INTERVENCIÓN DEL COMPLEJO TURÍSTICO Y SU ARTICULACIÓN CON EL MALECÓN BOGOTÁ 2021</p>		
<p>CONVECCIONES:</p>		
<p>CURSO:</p>		
<p>CONTIENE:</p> <p>PLANIMETRIA</p>		
<p>OBSERVACIONES:</p>		
ESCALA: INDICADA	FECHA: DICIEMBRE 03 DE 2021	
ARCHIVO: dwf.formato rotulo para book de planos	FECHA COPIA: 25/11/21	
DIBUJO:	FECHA ELABORACION: NOVIEMBRE 25 DE 2021	
DE 170	PLANO No. A-049	REVISION 1
PLANCHA No. 49		


PLANIMETRIA



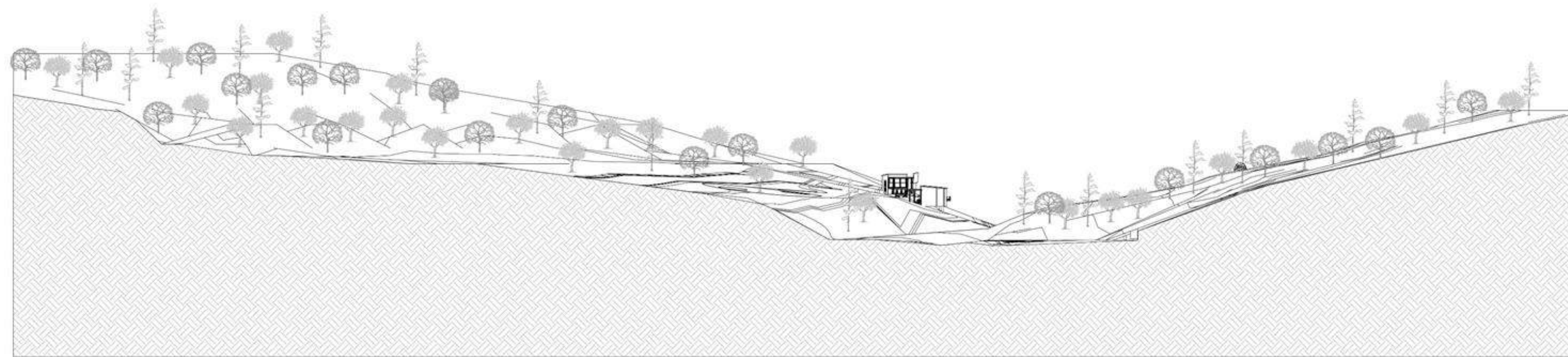
A

CORTE TOPOGRAFICO 10




DE 62	PLANO No. A-050	REVISION 1
PLANCHA No. 50		
 <p>UNIVERSIDAD La Gran Colombia Fundado en 1951</p> <p>FACULTAD DE ARQUITECTURA</p> <p>PROYECTO DE GRADO</p>		
<p>PROYECTO: INTERVENCIÓN DEL COMPLEJO TURÍSTICO Y SU ARTICULACIÓN CON EL MALECÓN BOGOTÁ 2021</p>		
<p>CONVECCIONES:</p>		
<p>CURSO:</p>		
<p>CONTIENE:</p> <p>PLANIMETRIA</p>		
<p>OBSERVACIONES:</p>		
ESCALA: INDICADA	FECHA: DICIEMBRE 03 DE 2021	
ARCHIVO: dwf.formato rotulo para book de planos	FECHA COPIA: 25/11/21	
DIBUJO:	FECHA ELABORACION: NOVIEMBRE 25 DE 2021	
DE 170	PLANO No. A-050	REVISION 1
PLANCHA No. 50		


PLANIMETRIA



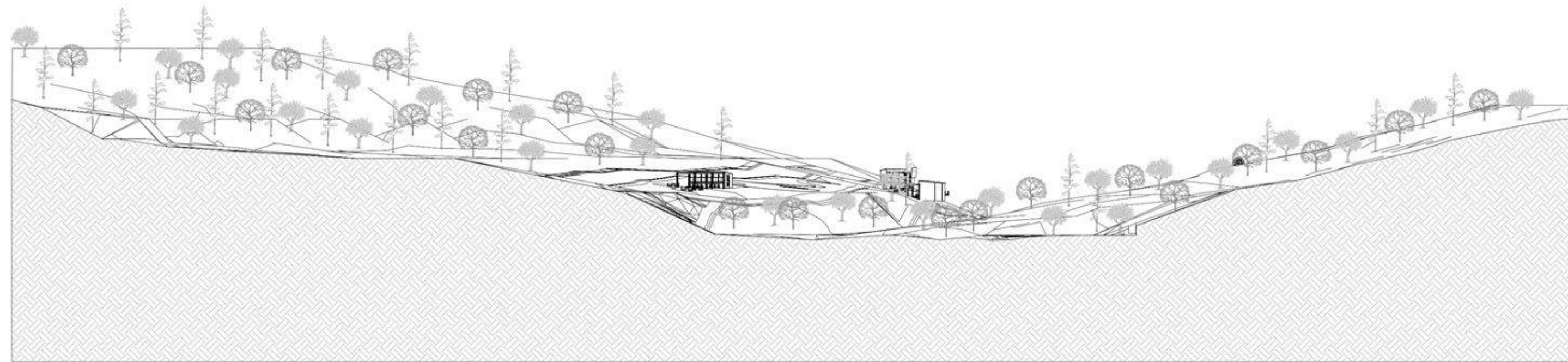
A

CORTE TOPOGRAFICO 11




DE 62	PLANO No. A-051	REVISION 1
PLANCHA No. 51		
 <p>UNIVERSIDAD La Gran Colombia Fundado en 1951</p> <p>FACULTAD DE ARQUITECTURA</p> <p>PROYECTO DE GRADO</p>		
<p>PROYECTO: INTERVENCIÓN DEL COMPLEJO TURÍSTICO Y SU ARTICULACIÓN CON EL MALECÓN BOGOTÁ 2021</p>		
<p>CONVECIONES:</p>		
<p>CURSO:</p>		
<p>CONTIENE:</p> <p>PLANIMETRIA</p>		
<p>OBSERVACIONES:</p>		
ESCALA: INDICADA	FECHA: DICIEMBRE 03 DE 2021	
ARCHIVO: dwf.formato rotulo para book de planos	FECHA COPIA: 25/11/21	
DIBUJO:	FECHA ELABORACION: NOVIEMBRE 25 DE 2021	
DE 170	PLANO No. A-051	REVISION 1
PLANCHA No. 51		


PLANIMETRIA



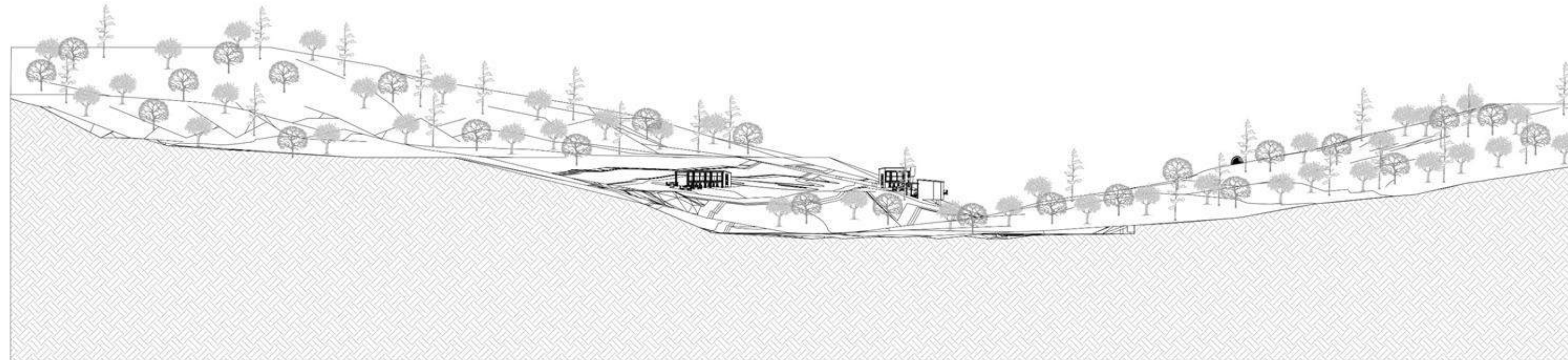
A

CORTE TOPOGRAFICO 12



DE 52	PLANO No. A-052	REVISION 1
PLANCHA No. 52		
 <p>UNIVERSIDAD La Gran Colombia <small>Fundado en 1951</small></p> <p>FACULTAD DE ARQUITECTURA</p> <p>PROYECTO DE GRADO</p>		
<p>PROYECTO: INTERVENCIÓN DEL COMPLEJO TURÍSTICO Y SU ARTICULACIÓN CON EL MALECÓN BOGOTÁ 2021</p>		
<p>CONVECCIONES:</p>		
<p>CURSO:</p>		
<p>CONTIENE:</p> <p>PLANIMETRIA</p>		
<p>OBSERVACIONES:</p>		
ESCALA: INDICADA	FECHA: DICIEMBRE 03 DE 2021	
ARCHIVO: dwf.formato rotulo para book de planos	FECHA COPIA: 25/11/21	
DIBUJO:	FECHA ELABORACION: NOVIEMBRE 25 DE 2021	
DE 170	PLANO No. A-052	REVISION 1
PLANCHA No. 52		


PLANIMETRIA



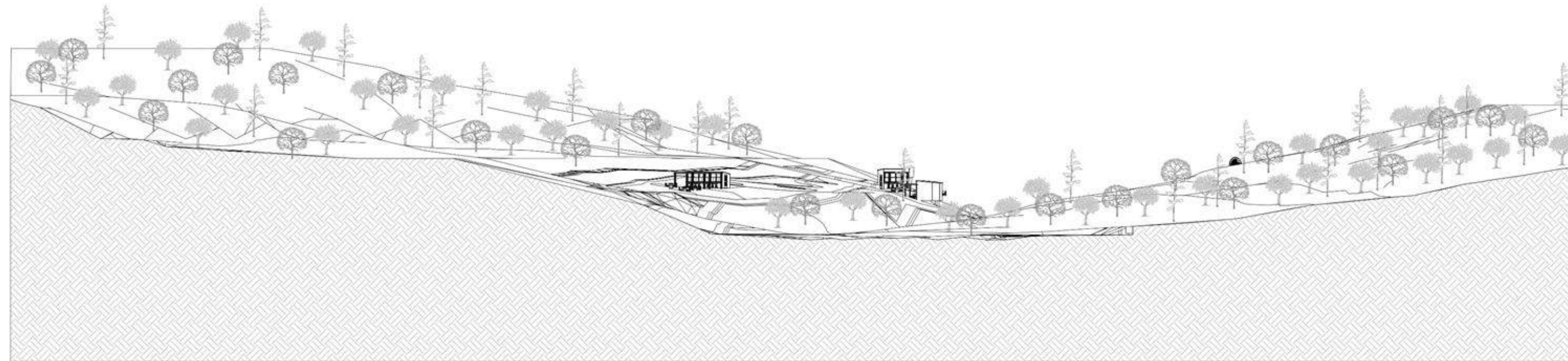
A

CORTE TOPOGRAFICO 13



DE 62	PLANO No. A-053	REVISION 1
PLANCHAS No. 53		
 <p>UNIVERSIDAD La Gran Colombia Fundada en 1951</p> <p>FACULTAD DE ARQUITECTURA</p> <p>PROYECTO DE GRADO</p>		
<p>PROYECTO: INTERVENCIÓN DEL COMPLEJO TURÍSTICO Y SU ARTICULACIÓN CON EL MALECÓN BOGOTÁ 2021</p>		
<p>CONVECCIONES:</p>		
<p>CURSO:</p>		
<p>CONTIENE:</p> <p>PLANIMETRIA</p>		
<p>OBSERVACIONES:</p>		
ESCALA: INDICADA	FECHA: DICIEMBRE 03 DE 2021	
ARCHIVO: dwf.formato rotulo para book de planos	FECHA COPIA: 25/11/21	
DIBUJO:	FECHA ELABORACION: NOVIEMBRE 25 DE 2021	
DE 170	PLANO No. A-053	REVISION 1
PLANCHAS No. 53		


PLANIMETRIA



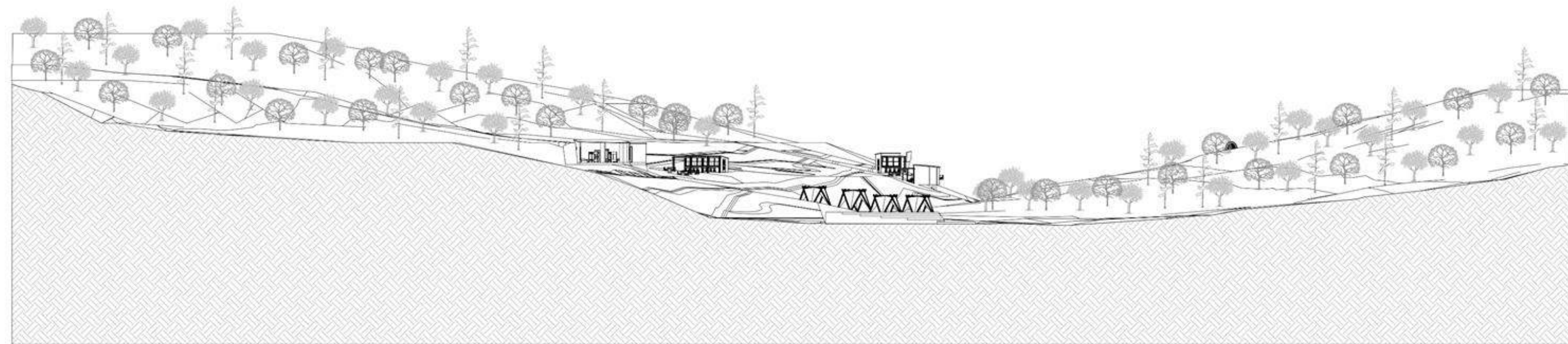
A

CORTE TOPOGRAFICO 14



DE 62	PLANO No. A-054	REVISION 1
PLANCHAS No. 54		
 <p>UNIVERSIDAD La Gran Colombia Fundada en 1951</p> <p>FACULTAD DE ARQUITECTURA</p> <p>PROYECTO DE GRADO</p>		
<p>PROYECTO: INTERVENCIÓN DEL COMPLEJO TURÍSTICO Y SU ARTICULACIÓN CON EL MALECÓN BOGOTÁ 2021</p>		
<p>CONVECCIONES:</p>		
<p>CURSO:</p>		
<p>CONTIENE:</p> <p>PLANIMETRIA</p>		
<p>OBSERVACIONES:</p>		
ESCALA: INDICADA	FECHA: DICIEMBRE 03 DE 2021	
ARCHIVO: dwf.formato rotulo para book de planos	FECHA COPIA: 25/11/21	
DIBUJO:	FECHA ELABORACION: NOVIEMBRE 25 DE 2021	
DE 170	PLANO No. A-054	REVISION 1
PLANCHAS No. 54		

PLANIMETRIA



A

CORTE TOPOGRAFICO 15



DE 62	PLANO No. A-055	REVISION 1
PLANCHA No. 55		



FACULTAD DE ARQUITECTURA

PROYECTO DE GRADO

PROYECTO:
INTERVENCIÓN DEL COMPLEJO TURÍSTICO Y SU ARTICULACIÓN CON EL MALECÓN
BOGOTÁ 2021

CONVECIONES:

CURSO:

CONTIENE:

PLANIMETRIA

OBSERVACIONES:

ESCALA:
INDICADA

FECHA:
DICIEMBRE 03 DE 2021

ARCHIVO:
dwf.formato rotulo para book de planos

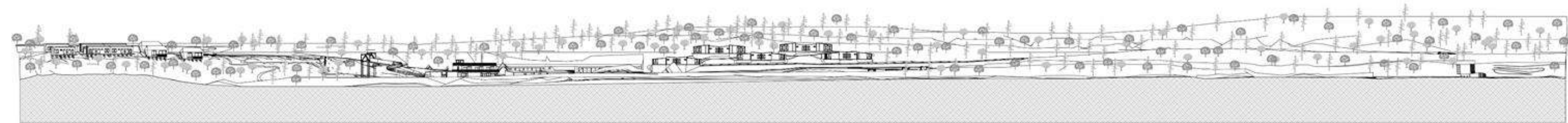
FECHA COPIA:
25/11/21

DIBUJO:

FECHA ELABORACION:
NOVIEMBRE 25 DE 2021

DE 170	PLANO No. A-055	REVISION 1
PLANCHA No. 55		


PLANIMETRIA



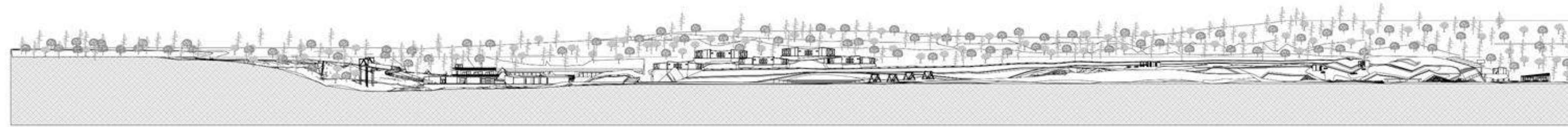
A

CORTE TOPOGRAFICO 16




DE 62	PLANO No. A-056	REVISION 1
PLANCHAS No. 56		
 UNIVERSIDAD La Gran Colombia <small>Fundada en 1951</small>		
FACULTAD DE ARQUITECTURA		
PROYECTO DE GRADO		
PROYECTO: INTERVENCIÓN DEL COMPLEJO TURÍSTICO Y SU ARTICULACIÓN CON EL MALECÓN BOGOTÁ 2021		
CONVECCIONES:		
CURSO:		
CONTIENE: PLANIMETRIA		
OBSERVACIONES:		
ESCALA: INDICADA	FECHA: DICIEMBRE 03 DE 2021	
ARCHIVO: dwf.formato rotulo para book de planos	FECHA COPIA: 25/11/21	
DIBUJO:	FECHA ELABORACION: NOVIEMBRE 25 DE 2021	
DE 170	PLANO No. A-056	REVISION 1
PLANCHAS No. 56		


PLANIMETRIA



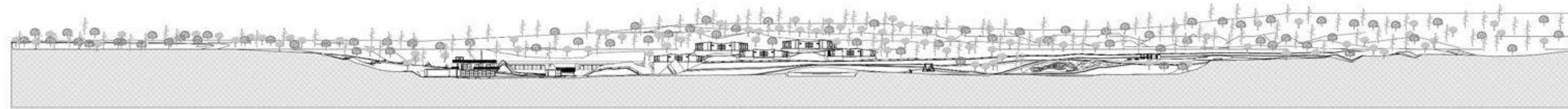
A

CORTE TOPOGRAFICO 17




DE 62	PLANO No. A-057	REVISION 1
PLANCHA No. 57		
 <p>UNIVERSIDAD La Gran Colombia Fundado en 1951</p> <p>FACULTAD DE ARQUITECTURA</p> <p>PROYECTO DE GRADO</p>		
<p>PROYECTO: INTERVENCIÓN DEL COMPLEJO TURÍSTICO Y SU ARTICULACIÓN CON EL MALECÓN BOGOTÁ 2021</p>		
<p>CONVECCIONES:</p>		
<p>CURSO:</p>		
<p>CONTIENE: PLANIMETRIA</p>		
<p>OBSERVACIONES:</p>		
ESCALA: INDICADA	FECHA: DICIEMBRE 03 DE 2021	
ARCHIVO: dwf.formato rotulo para book de planos	FECHA COPIA: 25/11/21	
DIBUJO:	FECHA ELABORACION: NOVIEMBRE 25 DE 2021	
DE 170	PLANO No. A-057	REVISION 1
PLANCHA No. 57		


PLANIMETRIA



A

CORTE TOPOGRAFICO 18



DE 62	PLANO No. A-058	REVISION 1
PLANCHAS No. 58		
 <p>UNIVERSIDAD La Gran Colombia <small>Fundada en 1951</small></p> <p>FACULTAD DE ARQUITECTURA</p> <p>PROYECTO DE GRADO</p>		
<p>PROYECTO: INTERVENCIÓN DEL COMPLEJO TURÍSTICO Y SU ARTICULACIÓN CON EL MALECÓN BOGOTÁ 2021</p>		
<p>CONVECCIONES:</p>		
<p>CURSO:</p>		
<p>CONTIENE:</p> <p>PLANIMETRIA</p>		
<p>OBSERVACIONES:</p>		
ESCALA: INDICADA	FECHA: DICIEMBRE 03 DE 2021	
ARCHIVO: dwf.formato rotulo para book de planos	FECHA COPIA: 25/11/21	
DIBUJO:	FECHA ELABORACION: NOVIEMBRE 25 DE 2021	
DE 170	PLANO No. A-058	REVISION 1
PLANCHAS No. 58		


PLANIMETRIA



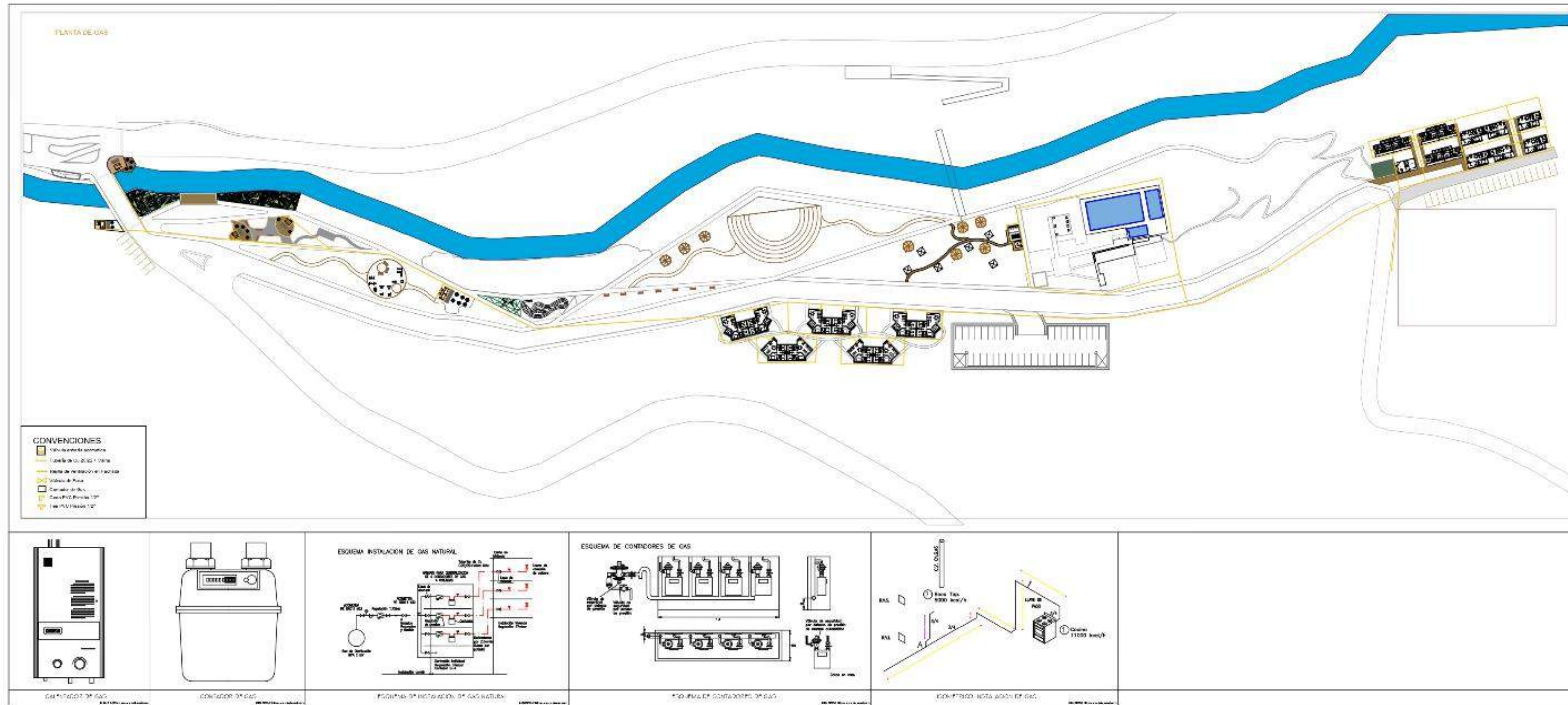
A

CORTE TOPOGRAFICO 19




DE	PLANO No. A-059	REVISION 1
PLANCHA No. 59		
 <p>UNIVERSIDAD La Gran Colombia <small>Fundada en 1951</small></p> <p>FACULTAD DE ARQUITECTURA</p> <p>PROYECTO DE GRADO</p>		
<p>PROYECTO: INTERVENCIÓN DEL COMPLEJO TURÍSTICO Y SU ARTICULACIÓN CON EL MALECÓN BOGOTÁ 2021</p>		
<p>CONVECCIONES:</p>		
<p>CURSO:</p>		
<p>CONTIENE:</p> <p>PLANIMETRIA</p>		
<p>OBSERVACIONES:</p>		
ESCALA: INDICADA	FECHA: DICIEMBRE 03 DE 2021	
ARCHIVO: dwf.formato rotulo para book de planos	FECHA COPIA: 25/11/21	
DIBUJO:	FECHA ELABORACION: NOVIEMBRE 25 DE 2021	
DE 170	PLANO No. A-059	REVISION 1
PLANCHA No. 59		

PLANIMETRIA

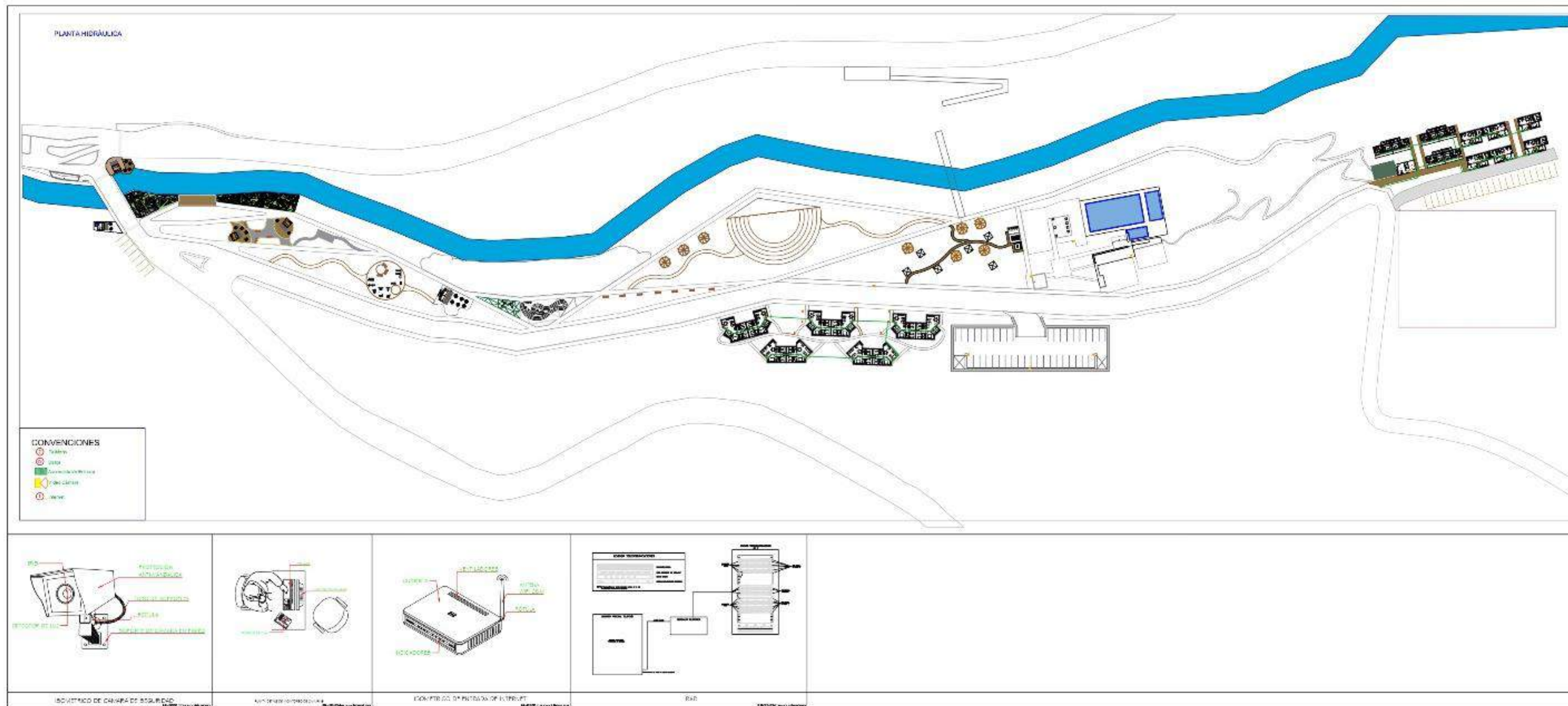


A PLANTA RED DE GAS



DE 62	PLANO No. A-060	REVISION 1
PLANCHA No. 60		
<p>UNIVERSIDAD La Gran Colombia Fundada en 1951</p> <p>FACULTAD DE ARQUITECTURA</p> <p>PROYECTO DE GRADO</p>		
<p>PROYECTO: INTERVENCIÓN DEL COMPLEJO TURÍSTICO Y SU ARTICULACIÓN CON EL MALECÓN BOGOTÁ 2021</p>		
<p>CONVECIONES:</p>		
<p>CURSO:</p>		
<p>CONTIENE: PLANIMETRIA</p>		
<p>OBSERVACIONES:</p>		
ESCALA: INDICADA	FECHA: DICIEMBRE 03 DE 2021	
ARCHIVO: dwf.formato rotulo para book de planos	FECHA COPIA: 25/11/21	
DIBUJO:	FECHA ELABORACION: NOVIEMBRE 25 DE 2021	
DE 170	PLANO No. A-060	REVISION 1
PLANCHA No. 60		

PLANIMETRIA



A

PLANTA RED HIDRAULICA



DE 62	PLANO No. A-061	REVISION 1
PLANCHA No. 61		
<p>UNIVERSIDAD La Gran Colombia Fundada en 1951</p> <p>FACULTAD DE ARQUITECTURA</p> <p>PROYECTO DE GRADO</p>		
<p>PROYECTO: INTERVENCIÓN DEL COMPLEJO TURÍSTICO Y SU ARTICULACIÓN CON EL MALECÓN BOGOTÁ 2021</p>		
<p>CONVENCIONES:</p>		
<p>CURSO:</p>		
<p>CONTIENE: PLANIMETRIA</p>		
<p>OBSERVACIONES:</p>		
ESCALA: INDICADA	FECHA: DICIEMBRE 03 DE 2021	
ARCHIVO: dwf.formato rotulo para book de planos	FECHA COPIA: 25/11/21	
DIBUJO:	FECHA ELABORACION: NOVIEMBRE 25 DE 2021	
DE 170	PLANO No. A-061	REVISION 1
PLANCHA No. 61		

PLANIMETRIA

DE 62	PLANO No. A-062	REVISION 1
PLANCHA No. 62		



FACULTAD DE ARQUITECTURA

PROYECTO DE GRADO

PROYECTO:
INTERVENCIÓN DEL COMPLEJO TURÍSTICO Y SU ARTICULACIÓN CON EL MALECÓN
BOGOTÁ 2021

CONVECIONES:

CURSO:

CONTIENE:

PLANIMETRIA

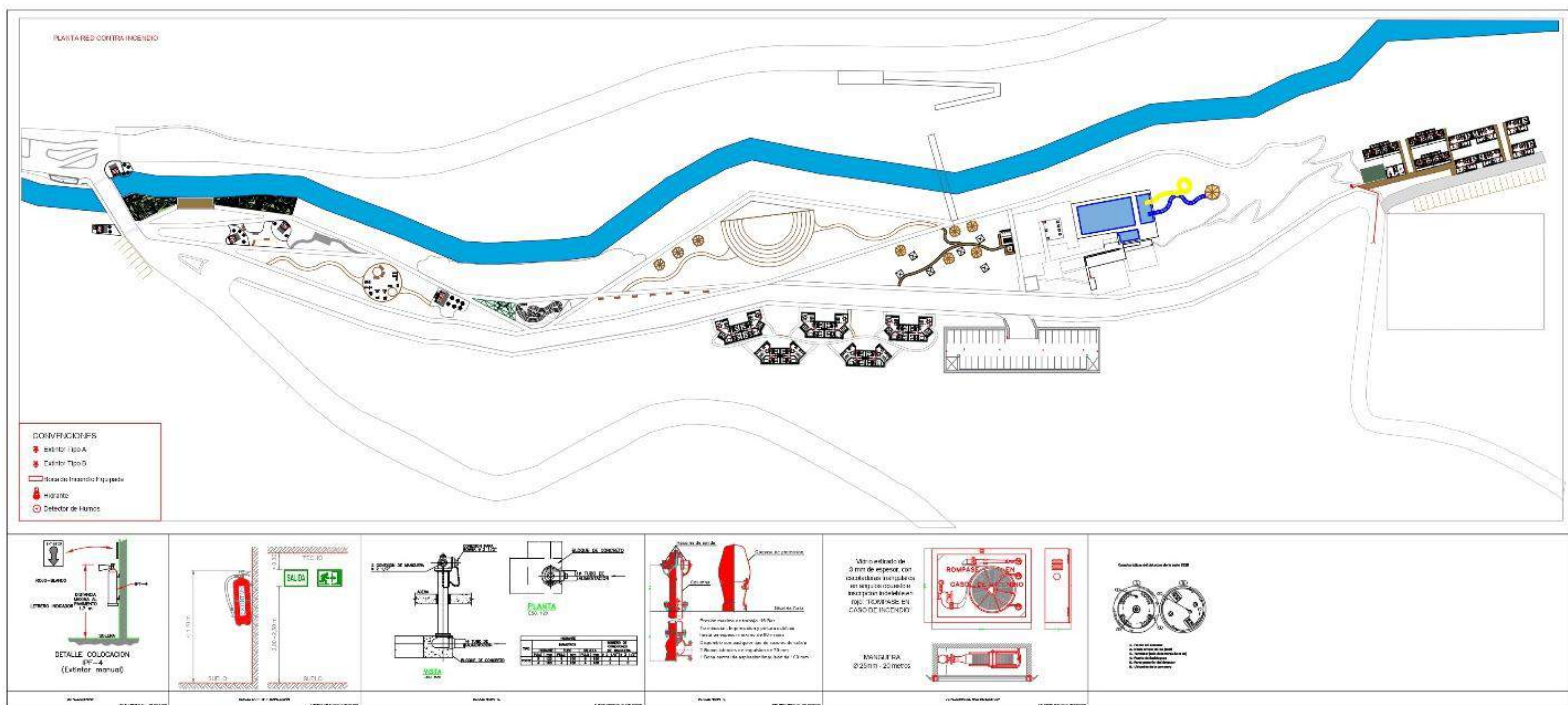
OBSERVACIONES:

ESCALA: INDICADA
FECHA: DICIEMBRE 03 DE 2021

ARCHIVO: dwf, formato rotulo para book de planos
FECHA COPIA: 25/11/21

DIBUJO:
FECHA ELABORACION: NOVIEMBRE 25 DE 2021

DE 170	PLANO No. A-062	REVISION 1
PLANCHA No. 62		

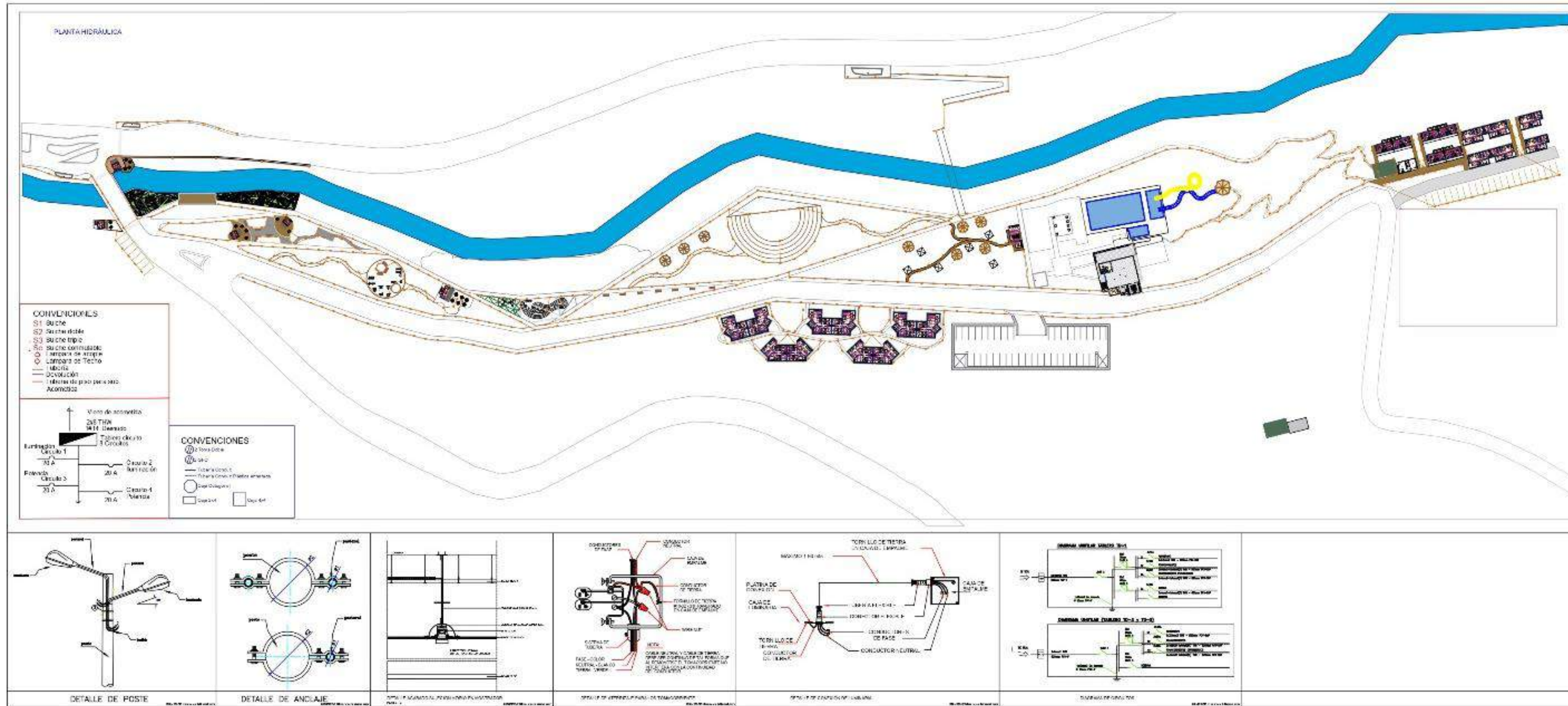


A

PLANTA RED CONTRA INCENDIOS



PLANIMETRIA



A PLANTA RED ELECTICA



DE 62	PLANO No. A-063	REVISION 1
PLANCHA No. 63		
<p>UNIVERSIDAD La Gran Colombia Fundada en 1951</p> <p>FACULTAD DE ARQUITECTURA</p> <p>PROYECTO DE GRADO</p>		
<p>PROYECTO: INTERVENCIÓN DEL COMPLEJO TURÍSTICO Y SU ARTICULACIÓN CON EL MALECÓN BOGOTÁ 2021</p>		
<p>CONVECIONES:</p>		
<p>CURSO:</p>		
<p>CONTIENE: PLANIMETRIA</p>		
<p>OBSERVACIONES:</p>		
ESCALA: INDICADA	FECHA: DICIEMBRE 03 DE 2021	
ARCHIVO: dwf.formato rotulo para book de planos	FECHA COPIA: 25/11/21	
DIBUJO:	FECHA ELABORACION: NOVIEMBRE 25 DE 2021	
DE 170	PLANO No. A-063	REVISION 1
PLANCHA No. 63		

PLANIMETRIA

DE 62	PLANO No. A-064	REVISION 1
PLANCHA No. 64		



FACULTAD DE
ARQUITECTURA

PROYECTO DE
GRADO

PROYECTO:
INTERVENCIÓN DEL COMPLEJO
TURÍSTICO Y SU
ARTICULACIÓN CON EL
MALECÓN
BOGOTÁ 2021

CONVECIONES:

CURSO:

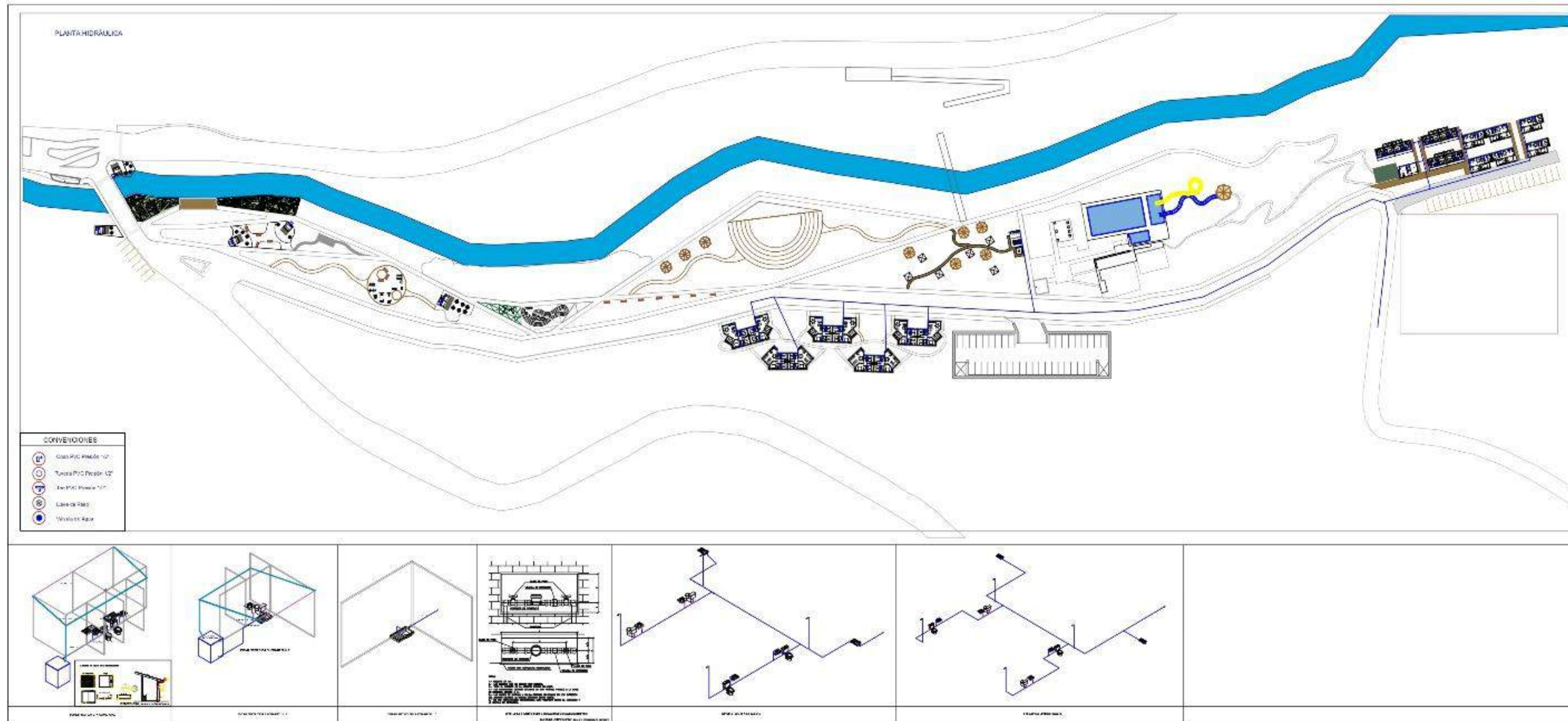
CONTIENE:

PLANIMETRIA

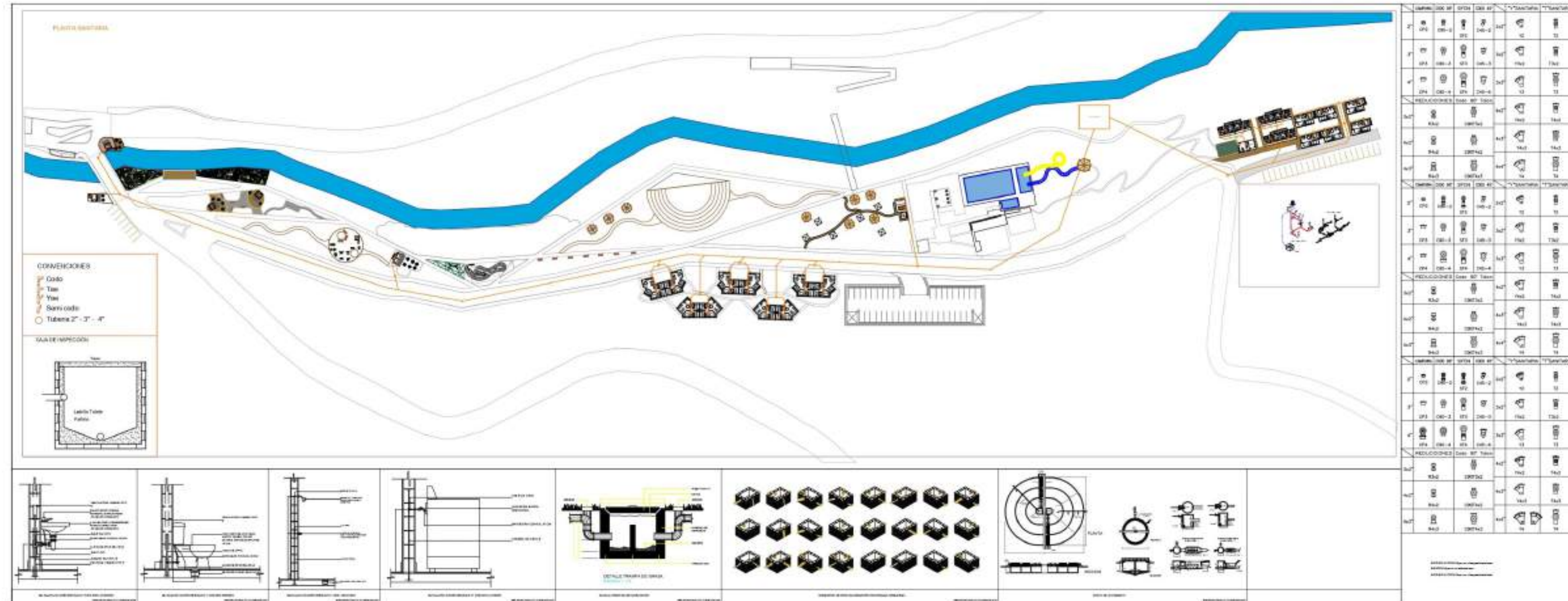
OBSERVACIONES:

ESCALA: INDICADA	FECHA: DICIEMBRE 03 DE 2021
ARCHIVO: dwf.formato rotulo para book de planos	FECHA COPIA: 25/11/21
DIBUJO:	FECHA ELABORACION: NOVIEMBRE 25 DE 2021


DE 170	PLANO No. A-064	REVISION 1
PLANCHA No. 64		



PLANIMETRIA

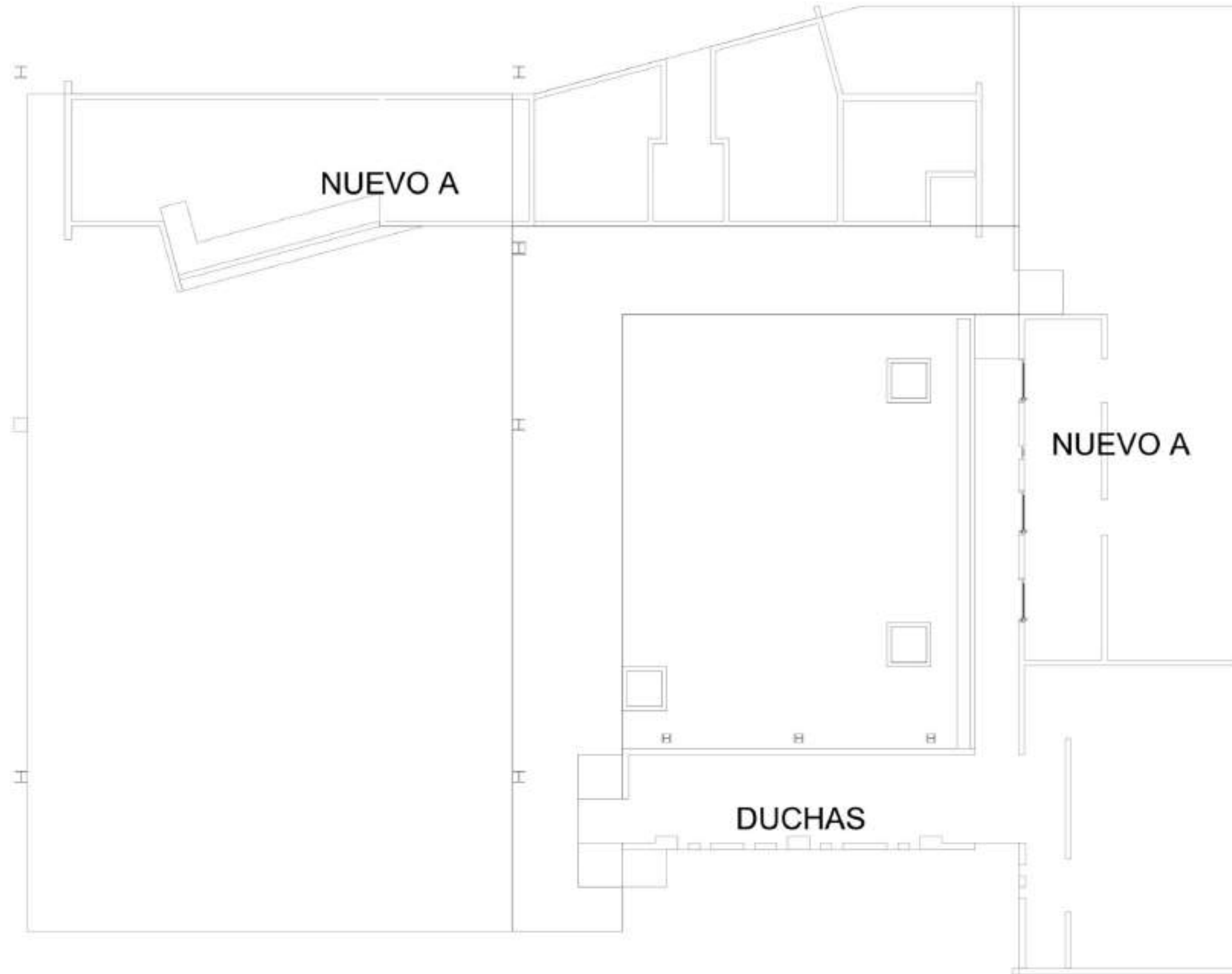


A PLANTA RED SANITARIA




DE 62	PLANO No. A-065	REVISION 1
PLANCHAS No. 65		
<p>UNIVERSIDAD La Gran Colombia Fundada en 1951</p> <p>FACULTAD DE ARQUITECTURA</p> <p>PROYECTO DE GRADO</p> <p>PROYECTO: INTERVENCIÓN DEL COMPLEJO TURÍSTICO Y SU ARTICULACIÓN CON EL MALECÓN BOGOTÁ 2021</p> <p>CONVENCIONES:</p> <p>CURSO:</p> <p>CONTIENE: PLANIMETRIA</p> <p>OBSERVACIONES:</p>		
ESCALA: INDICADA	FECHA: DICIEMBRE 03 DE 2021	
ARCHIVO: dwf.formato rotulo para book de planos	FECHA COPIA: 25/11/21	
DIBUJO:	FECHA ELABORACION: NOVIEMBRE 25 DE 2021	
DE 170	PLANO No. A-065	REVISION 1
PLANCHAS No. 65		


PLANIMETRIA



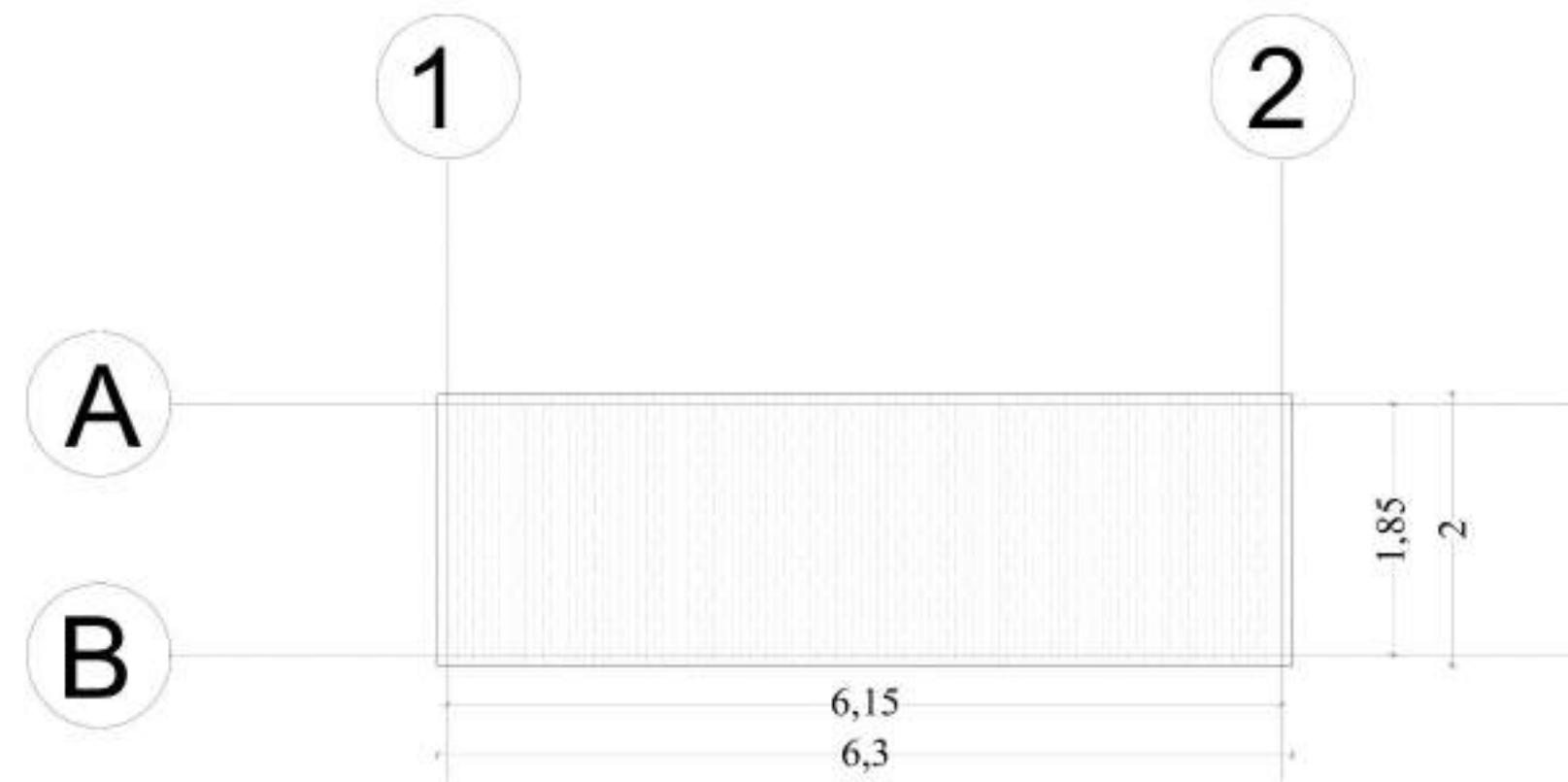
A

Planta General Primer Piso - Complejo A





DE 62	PLANO No. A-076	REVISION 1
PLANCHAS No. 76		
 <p>UNIVERSIDAD La Gran Colombia Fundada en 1951</p> <p>FACULTAD DE ARQUITECTURA</p> <p>PROYECTO DE GRADO</p>		
<p>PROYECTO: INTERVENCIÓN DEL COMPLEJO TURÍSTICO Y SU ARTICULACIÓN CON EL MALECÓN BOGOTÁ 2021</p>		
<p>CONVECCIONES:</p>		
<p>CURSO:</p>		
<p>CONTIENE:</p> <p>PLANIMETRIA</p>		
<p>OBSERVACIONES:</p>		
ESCALA: INDICADA	FECHA: DICIEMBRE 03 DE 2021	
ARCHIVO: dwf.formato rotulo para book de planos	FECHA COPIA: 25/11/21	
DIBUJO:	FECHA ELABORACION: NOVIEMBRE 25 DE 2021	
DE 170	PLANO No. A-066	REVISION 1
PLANCHAS No. 66		

PLANIMETRIA

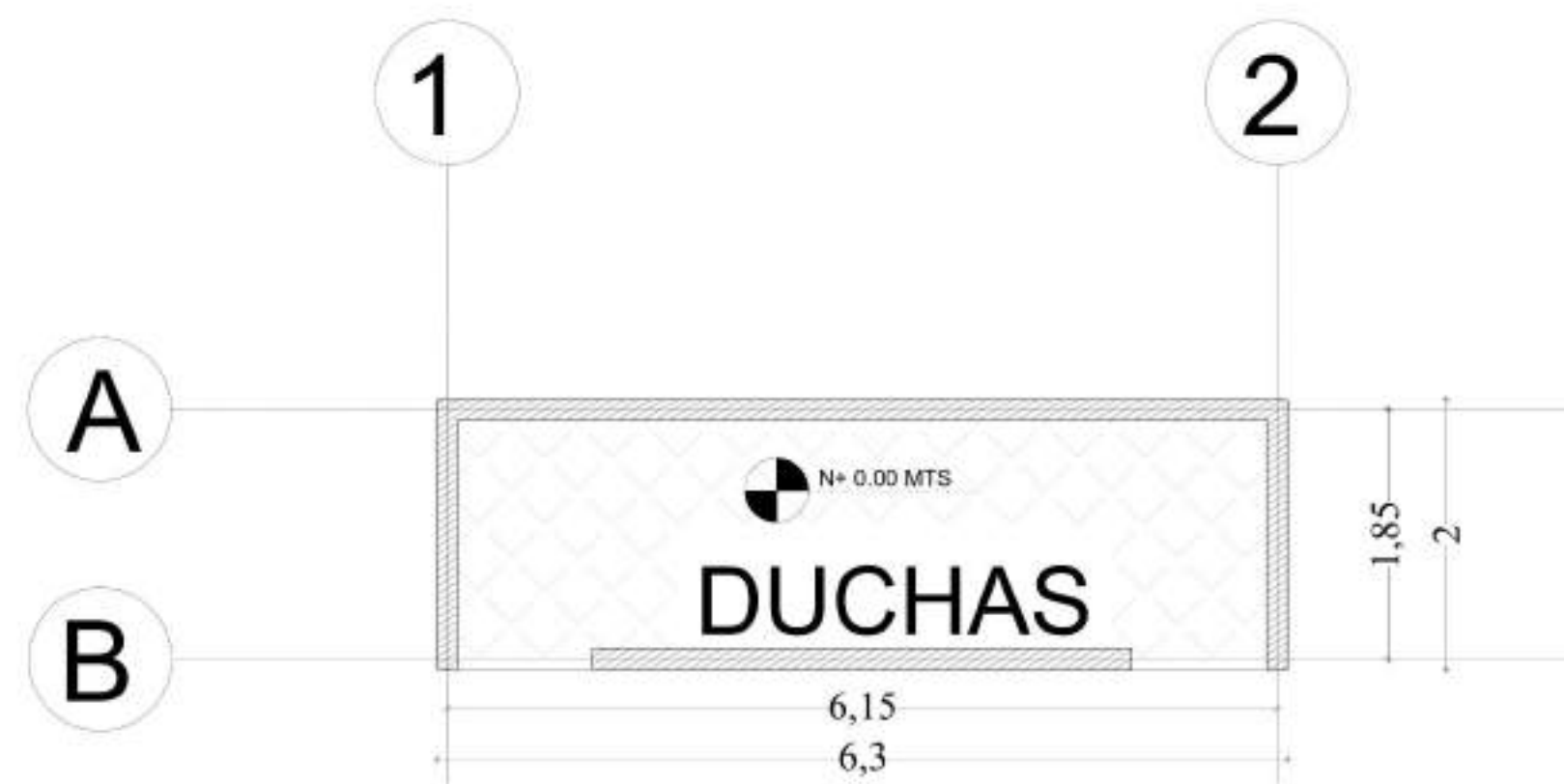


A PLANTA CUBIERTAS DUCHAS





DE 62	PLANO No. A-077	REVISION 1
PLANCHA No. 77		
 <p>UNIVERSIDAD La Gran Colombia Fundada en 1951</p> <p>FACULTAD DE ARQUITECTURA</p> <p>PROYECTO DE GRADO</p>		
<p>PROYECTO: INTERVENCIÓN DEL COMPLEJO TURÍSTICO Y SU ARTICULACIÓN CON EL MALECÓN BOGOTÁ 2021</p>		
<p>CONVECCIONES:</p>		
<p>CURSO:</p>		
<p>CONTIENE:</p> <p>PLANIMETRIA</p>		
<p>OBSERVACIONES:</p>		
ESCALA: INDICADA	FECHA: DICIEMBRE 03 DE 2021	
ARCHIVO: dwf.formato rotulo para book de planos	FECHA COPIA: 25/11/21	
DIBUJO:	FECHA ELABORACION: NOVIEMBRE 25 DE 2021	
DE 170	PLANO No. A-067	REVISION 1
PLANCHA No. 67		

PLANIMETRIA

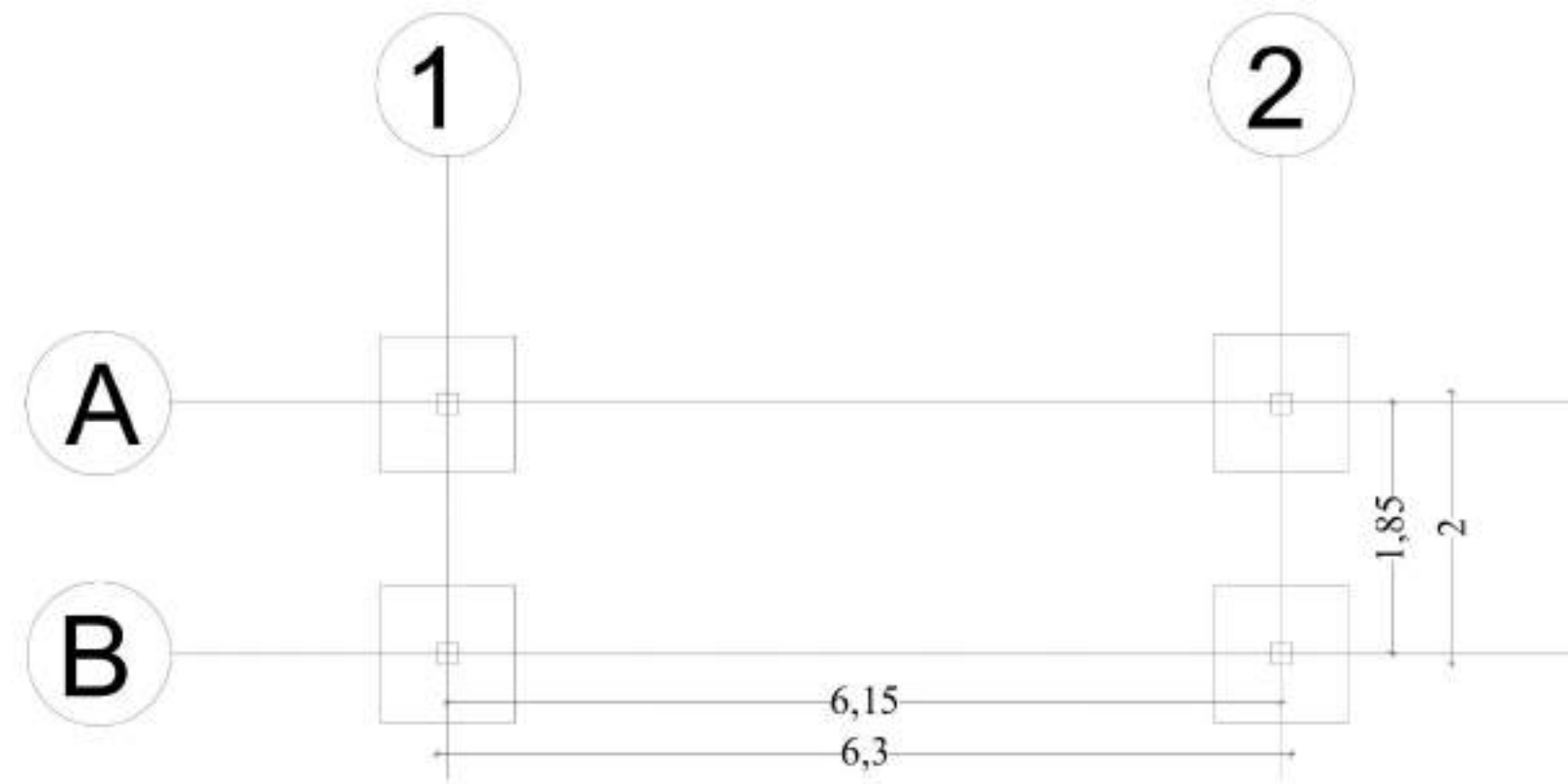


A PLANTA GENERAL DUCHAS





DE 62	PLANO No. A-078	REVISION 1
PLANCHA No. 78		
 <p>UNIVERSIDAD La Gran Colombia Fundada en 1951</p> <p>FACULTAD DE ARQUITECTURA</p> <p>PROYECTO DE GRADO</p>		
<p>PROYECTO: INTERVENCIÓN DEL COMPLEJO TURÍSTICO Y SU ARTICULACIÓN CON EL MALECÓN BOGOTÁ 2021</p>		
CONVECCIONES:		
CURSO:		
CONTIENE: PLANIMETRIA		
OBSERVACIONES:		
ESCALA: INDICADA	FECHA: DICIEMBRE 03 DE 2021	
ARCHIVO: dwf.formato rotulo para book de planos	FECHA COPIA: 25/11/21	
DIBUJO:	FECHA ELABORACION: NOVIEMBRE 25 DE 2021	
DE 170	PLANO No. A-068	REVISION 1
PLANCHA No. 68		

PLANIMETRIA

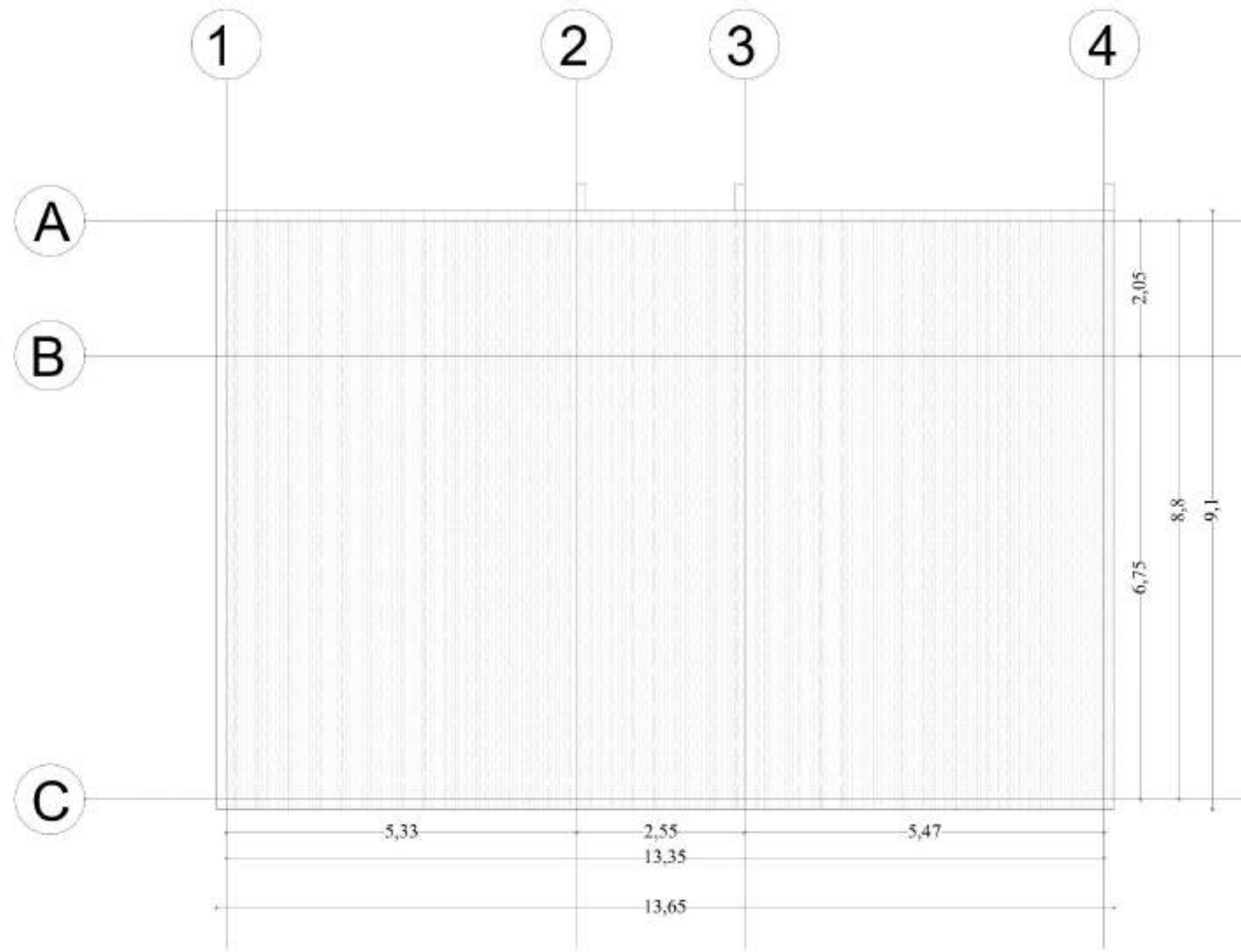


A PLANTA ESTRUCTURAL DUCHAS



DE 62	PLANO No. A-079	REVISION 1
PLANCHAS No. 79		
 <p>UNIVERSIDAD La Gran Colombia Fundada en 1951</p> <p>FACULTAD DE ARQUITECTURA</p> <p>PROYECTO DE GRADO</p>		
<p>PROYECTO: INTERVENCIÓN DEL COMPLEJO TURÍSTICO Y SU ARTICULACIÓN CON EL MALECÓN BOGOTÁ 2021</p>		
<p>CONVECCIONES:</p>		
<p>CURSO:</p>		
<p>CONTIENE:</p> <p>PLANIMETRIA</p>		
<p>OBSERVACIONES:</p>		
ESCALA: INDICADA	FECHA: DICIEMBRE 03 DE 2021	
ARCHIVO: dwf.formato rotulo para book de planos	FECHA COPIA: 25/11/21	
DIBUJO:	FECHA ELABORACION: NOVIEMBRE 25 DE 2021	
DE 170	PLANO No. A-069	REVISION 1
PLANCHAS No. 69		

PLANIMETRIA



A PLANTA CUBIERTAS ZONA B



DE 62	PLANO No. A-080	REVISION 1
PLANCHA No. 80		



FACULTAD DE ARQUITECTURA

PROYECTO DE GRADO

PROYECTO:
INTERVENCIÓN DEL COMPLEJO TURÍSTICO Y SU ARTICULACIÓN CON EL MALECÓN
BOGOTÁ 2021

CONVECIONES:

CURSO:

CONTIENE:

PLANIMETRIA

OBSERVACIONES:

ESCALA:
INDICADA

FECHA:
DICIEMBRE 03 DE 2021

ARCHIVO:
dwf.formato rotulo para book de planos

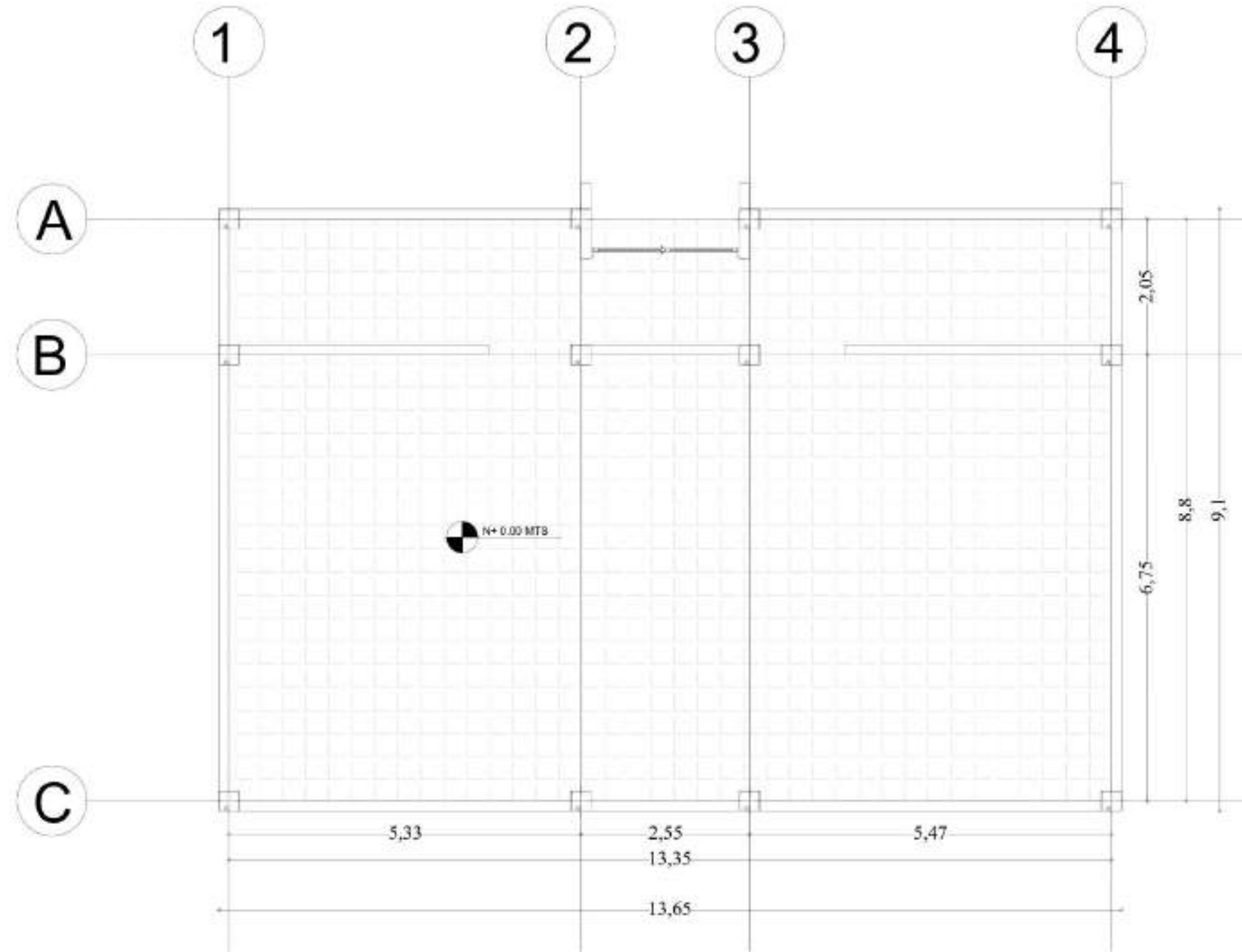
FECHA COPIA:
25/11/21

DIBUJO:

FECHA ELABORACION:
NOVIEMBRE 25 DE 2021


DE 170	PLANO No. A-070	REVISION 1
PLANCHA No. 70		

PLANIMETRIA

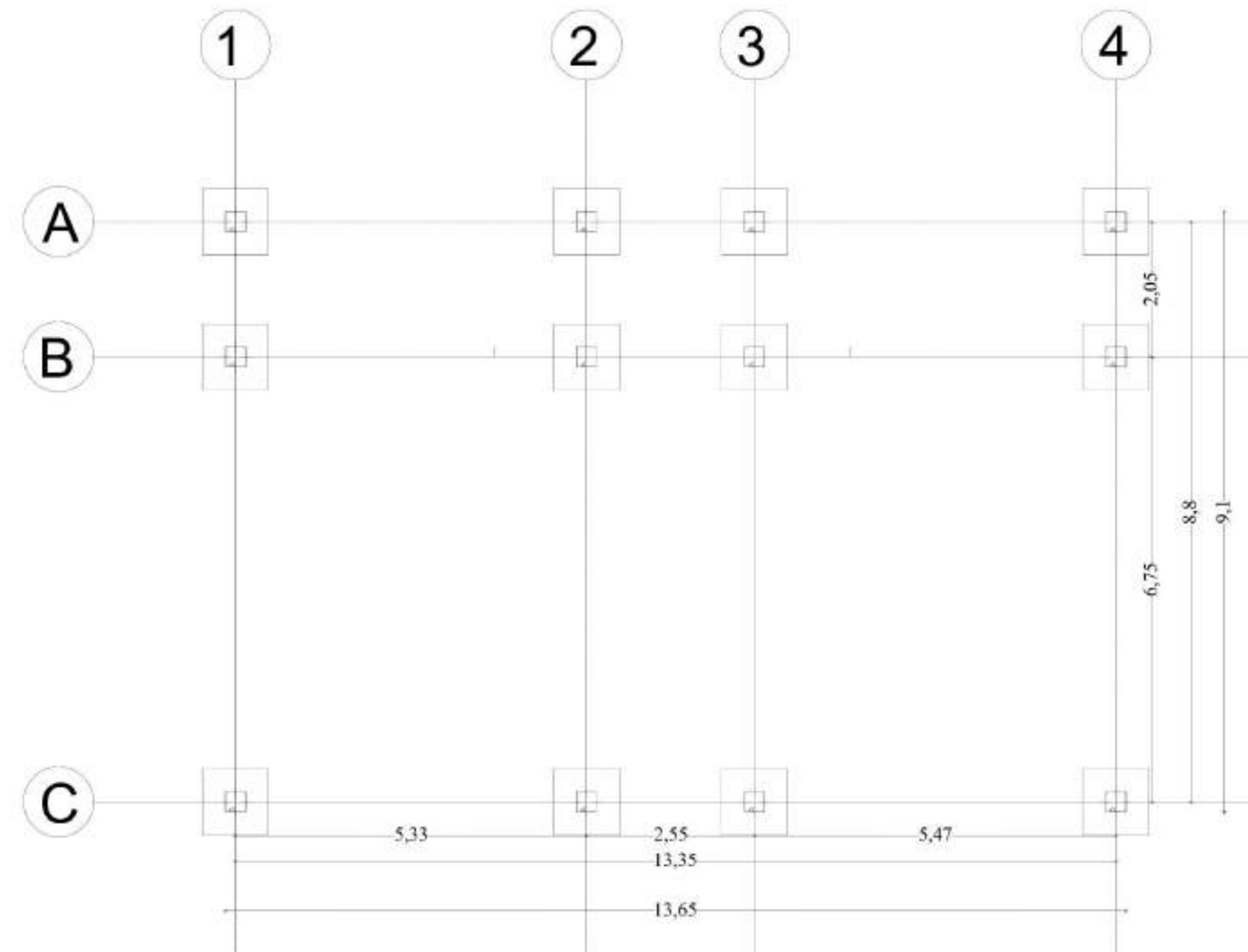


A PLANTA GENERAL PRIMER PISO ZONA B




DE 62	PLANO No. A-076	REVISION 1
PLANCHA No. 76		
 <p>UNIVERSIDAD La Gran Colombia Fundada en 1951</p> <p>FACULTAD DE ARQUITECTURA</p> <p>PROYECTO DE GRADO</p>		
<p>PROYECTO: INTERVENCIÓN DEL COMPLEJO TURÍSTICO Y SU ARTICULACIÓN CON EL MALECÓN BOGOTÁ 2021</p>		
<p>CONVECCIONES:</p>		
<p>CURSO:</p>		
<p>CONTIENE: PLANIMETRIA</p>		
<p>OBSERVACIONES:</p>		
ESCALA: INDICADA	FECHA: DICIEMBRE 03 DE 2021	
ARCHIVO: dwf.formato rotulo para book de planos	FECHA COPIA: 25/11/21	
DIBUJO:	FECHA ELABORACION: NOVIEMBRE 25 DE 2021	
DE 170	PLANO No. A-071	REVISION 1
PLANCHA No. 71		

PLANIMETRIA

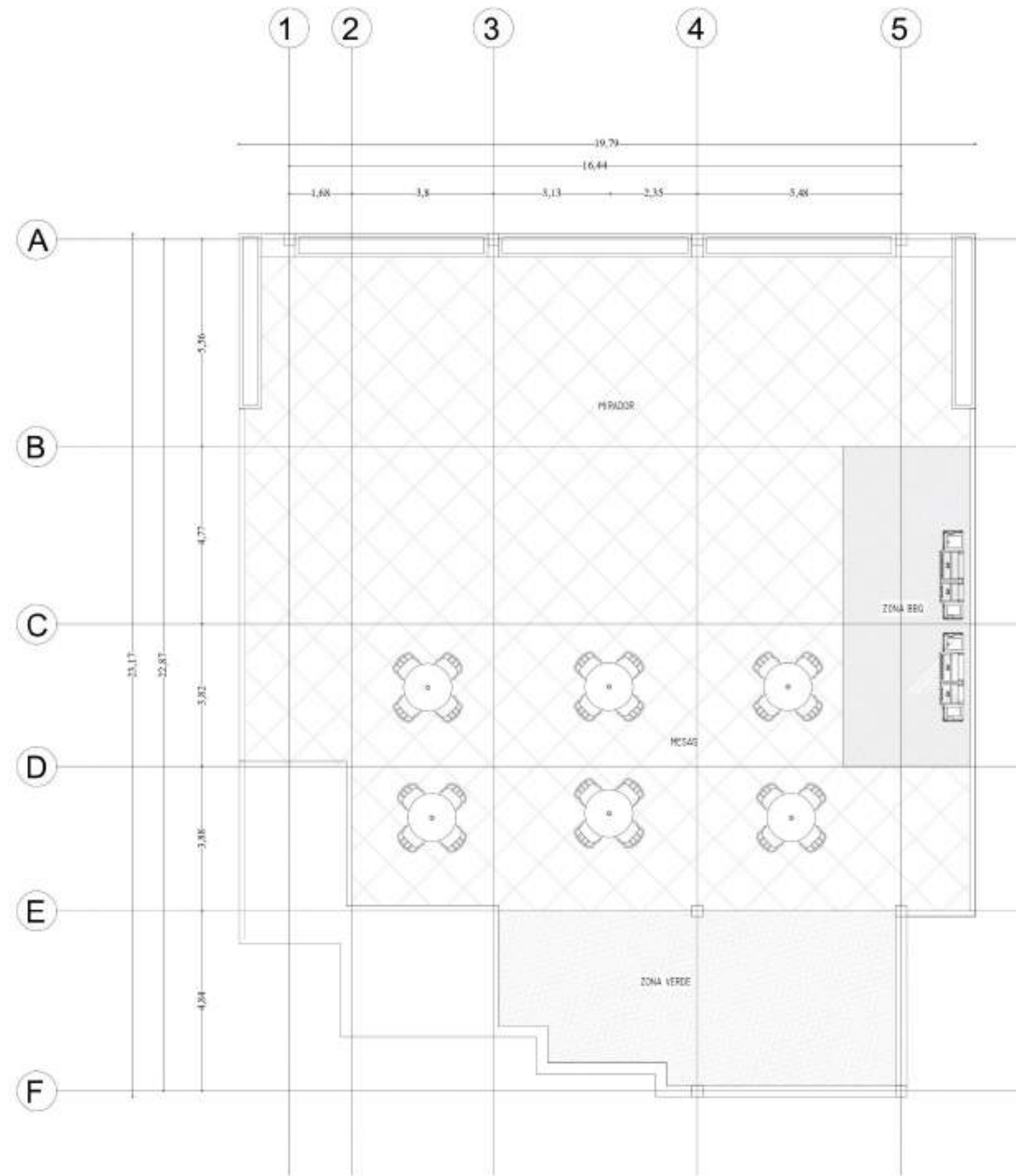


A PLANTA ESTRUCTURAL ZONA B





DE 62	PLANO No. A-077	REVISION 1
PLANCHA No. 77		
 <p>UNIVERSIDAD La Gran Colombia Fundada en 1951</p> <p>FACULTAD DE ARQUITECTURA</p> <p>PROYECTO DE GRADO</p>		
<p>PROYECTO: INTERVENCIÓN DEL COMPLEJO TURÍSTICO Y SU ARTICULACIÓN CON EL MALECÓN BOGOTÁ 2021</p>		
<p>CONVECIONES:</p>		
<p>CURSO:</p>		
<p>CONTIENE: PLANIMETRIA</p>		
<p>OBSERVACIONES:</p>		
ESCALA: INDICADA	FECHA: DICIEMBRE 03 DE 2021	
ARCHIVO: dwf.formato rotulo para book de planos	FECHA COPIA: 25/11/21	
DIBUJO:	FECHA ELABORACION: NOVIEMBRE 25 DE 2021	
DE 170	PLANO No. A-072	REVISION 1
PLANCHA No. 72		

PLANIMETRIA

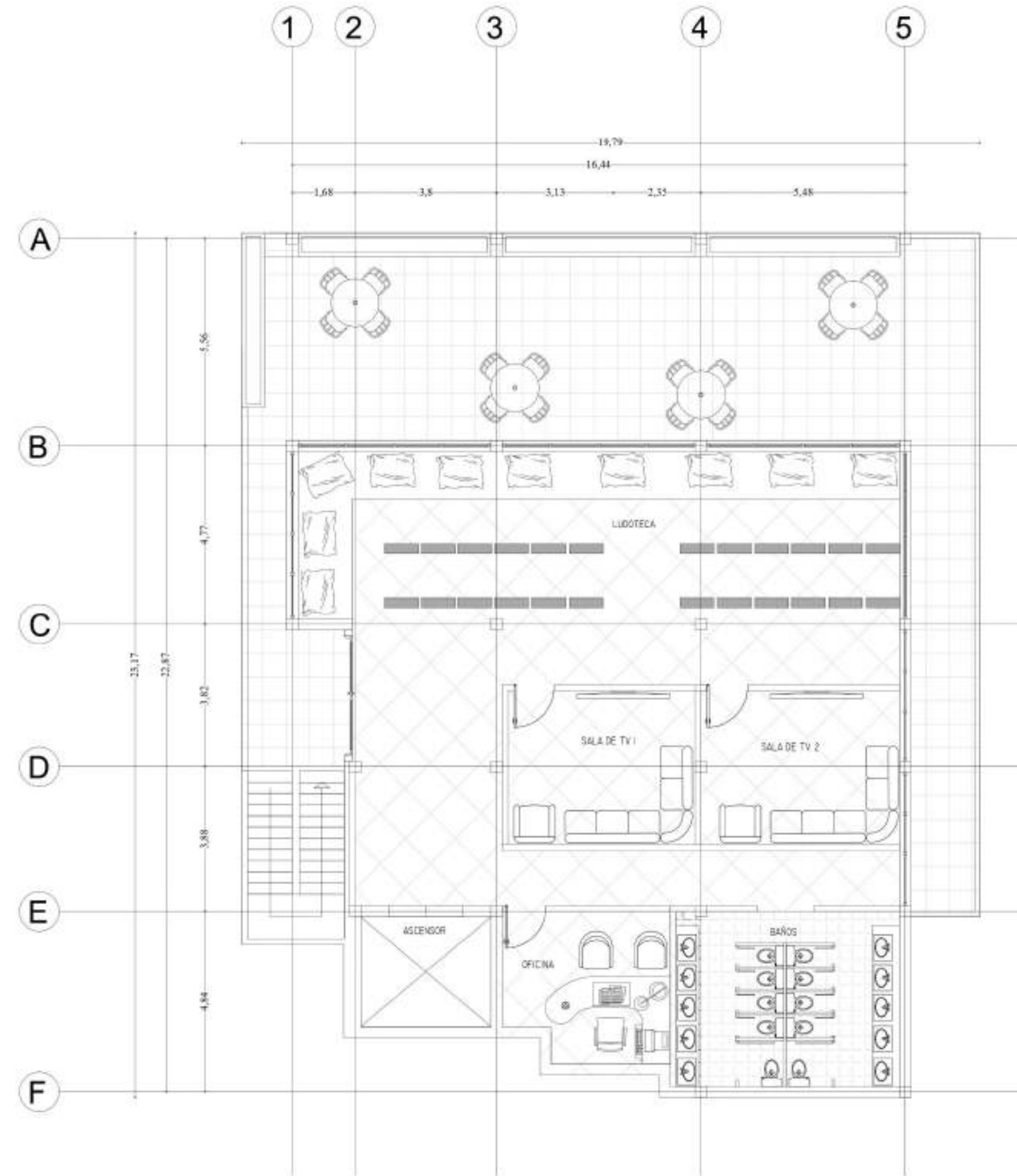


A PLANTA CUBIERTAS EDIFICIO PRINCIPAL



DE 62	PLANO No. A-078	REVISION 1
PLANCHAS No. 78		
 <p>UNIVERSIDAD La Gran Colombia Fundada en 1951</p> <p>FACULTAD DE ARQUITECTURA</p> <p>PROYECTO DE GRADO</p>		
<p>PROYECTO:</p> <p>INTERVENCIÓN DEL COMPLEJO TURÍSTICO Y SU ARTICULACIÓN CON EL MALECÓN</p> <p>BOGOTÁ 2021</p>		
<p>CONVECIONES:</p>		
<p>CURSO:</p>		
<p>CONTIENE:</p> <p>PLANIMETRIA</p>		
<p>OBSERVACIONES:</p>		
ESCALA: INDICADA	FECHA: DICIEMBRE 03 DE 2021	
ARCHIVO: dwf.formato rotulo para book de planos	FECHA COPIA: 25/11/21	
DIBUJO:	FECHA ELABORACION: NOVIEMBRE 25 DE 2021	
DE 170	PLANO No. A-073	REVISION 1
PLANCHAS No. 73		

PLANIMETRIA

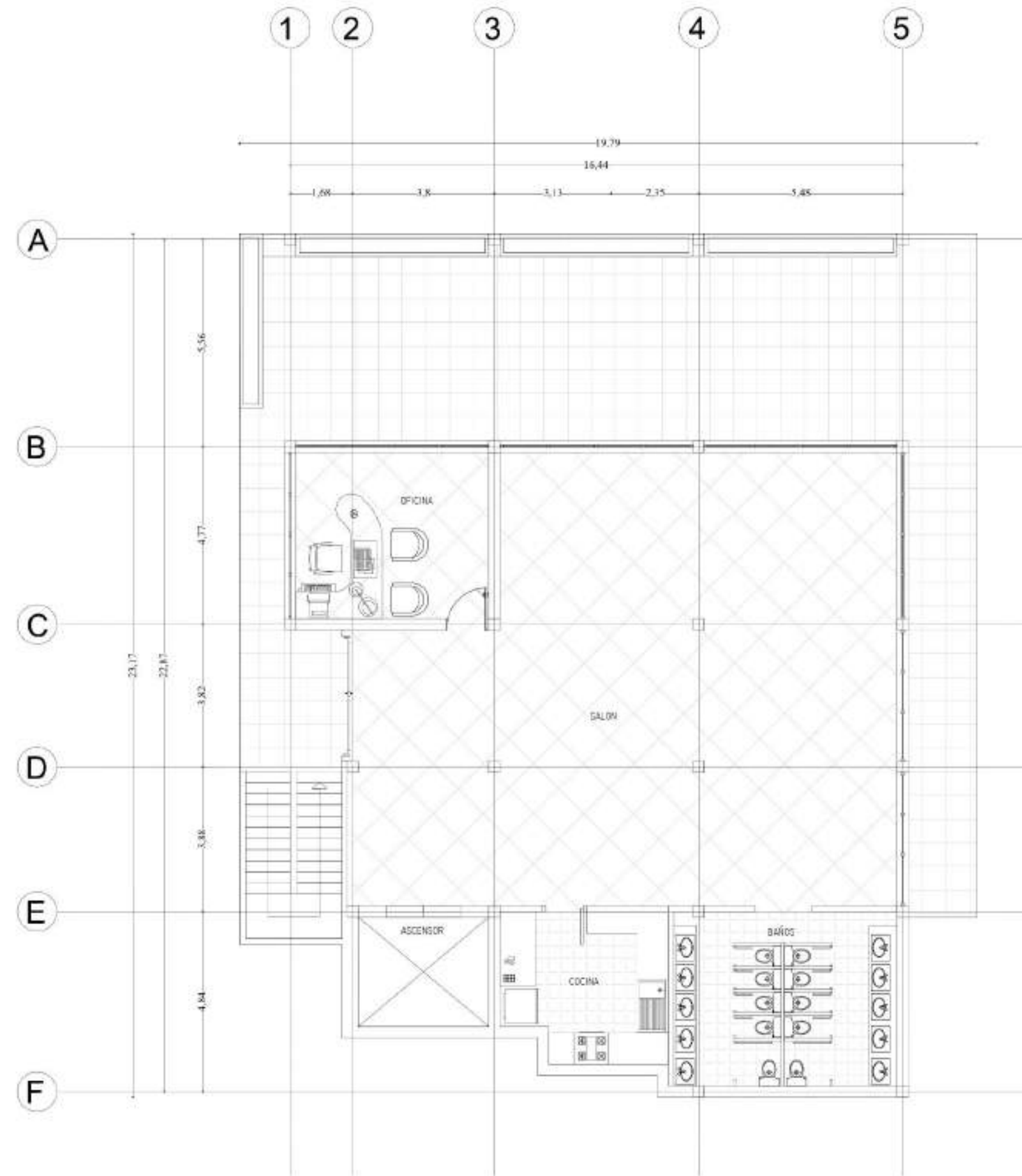


A PLANTA SEGUNDO NIVEL EDIFICIO PRINCIPAL




DE 62	PLANO No. A-079	REVISION 1
PLANCHA No. 79		
<p>UNIVERSIDAD La Gran Colombia Fundada en 1951</p> <p>FACULTAD DE ARQUITECTURA</p> <p>PROYECTO DE GRADO</p>		
<p>PROYECTO: INTERVENCIÓN DEL COMPLEJO TURÍSTICO Y SU ARTICULACIÓN CON EL MALECÓN BOGOTÁ 2021</p>		
<p>CONVECIONES:</p>		
<p>CURSO:</p>		
<p>CONTIENE: PLANIMETRIA</p>		
<p>OBSERVACIONES:</p>		
ESCALA: INDICADA	FECHA: DICIEMBRE 03 DE 2021	
ARCHIVO: dwf.formato rotulo para book de planos	FECHA COPIA: 25/11/21	
DIBUJO:	FECHA ELABORACION: NOVIEMBRE 25 DE 2021	
DE 170	PLANO No. A-074	REVISION 1
PLANCHA No. 74		

PLANIMETRIA




A PLANTA PRIMER NIVEL EDIFICIO PRINCIPAL



DE 62	PLANO No. A-080	REVISION 1
PLANCHA No. 80		
 UNIVERSIDAD La Gran Colombia Fundada en 1951 FACULTAD DE ARQUITECTURA PROYECTO DE GRADO		
PROYECTO: INTERVENCIÓN DEL COMPLEJO TURÍSTICO Y SU ARTICULACIÓN CON EL MALECÓN BOGOTÁ 2021		
CONVECCIONES:		
CURSO:		
CONTIENE: PLANIMETRIA		
OBSERVACIONES:		
ESCALA: INDICADA	FECHA: DICIEMBRE 03 DE 2021	
ARCHIVO: dwf.formato rotulo para book de planos	FECHA COPIA: 25/11/21	
DIBUJO:	FECHA ELABORACION: NOVIEMBRE 25 DE 2021	
DE 170	PLANO No. A-075	REVISION 1
PLANCHA No. 75		

PLANIMETRIA



A PLANTA DE CIMENTACION EDIFICIO PRINCIPAL



DE 62	PLANO No. A-076	REVISION 1
PLANCHA No. 76		



FACULTAD DE ARQUITECTURA

PROYECTO DE GRADO

PROYECTO:
INTERVENCIÓN DEL COMPLEJO TURÍSTICO Y SU ARTICULACIÓN CON EL MALECÓN
BOGOTÁ 2021

CONVECCIONES:

CURSO:

CONTIENE:

PLANIMETRIA

OBSERVACIONES:

ESCALA:
INDICADA

FECHA:
DICIEMBRE 03 DE 2021

ARCHIVO:
dwf.formato rotulo para book de planos

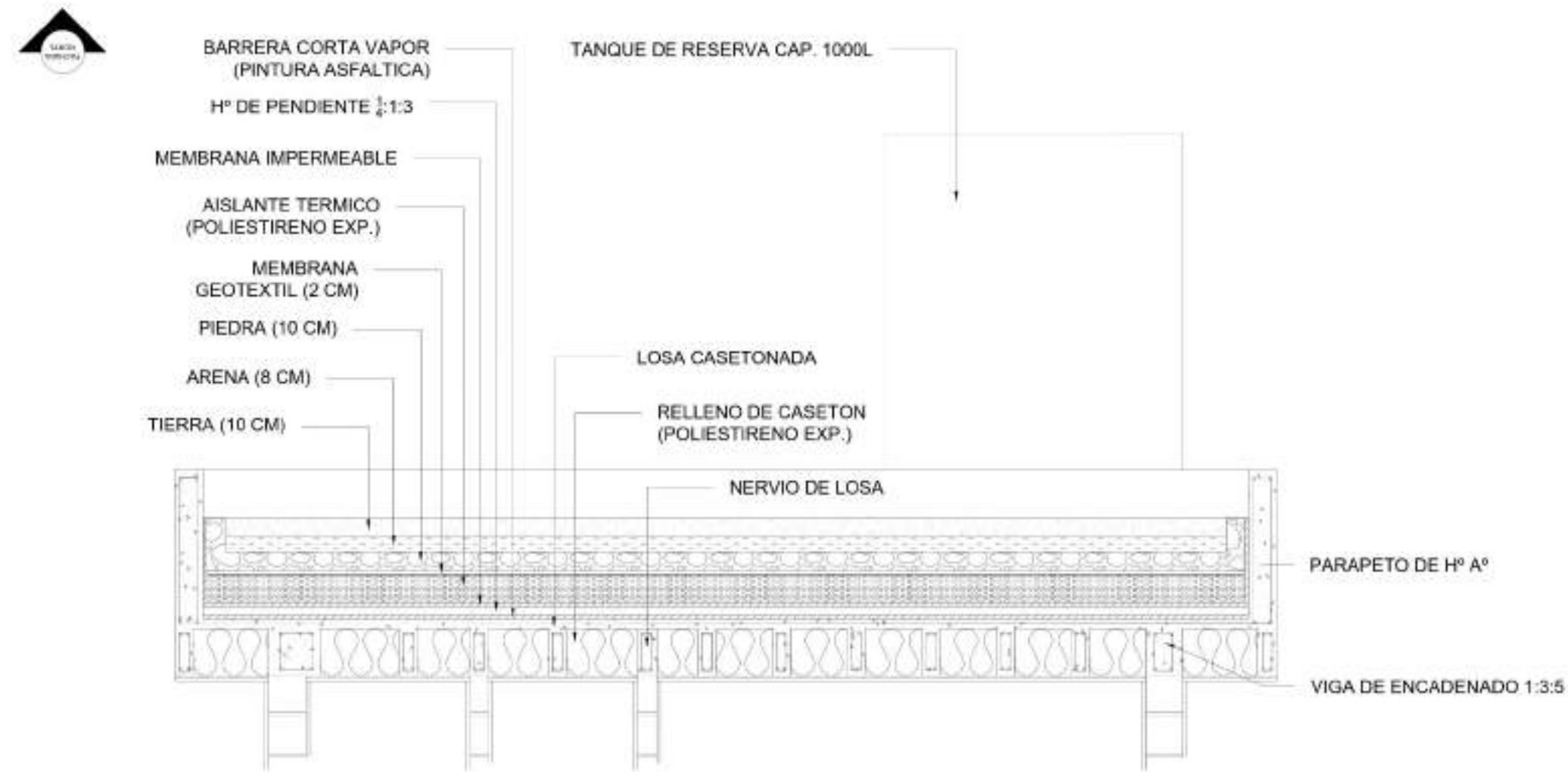
FECHA COPIA:
25/11/21

DIBUJO:

FECHA ELABORACION:
NOVIEMBRE 25 DE 2021

DE 170	PLANO No. A-076	REVISION 1
PLANCHA No. 76		

PLANIMETRIA



A

DETALLE DE CUBIERTA VERDE – EDIFICIO PRINCIPAL



DE 62	PLANO No. A-076	REVISION 1
PLANCHA No. 76		



FACULTAD DE ARQUITECTURA

PROYECTO DE GRADO

PROYECTO:
INTERVENCIÓN DEL COMPLEJO TURÍSTICO Y SU ARTICULACIÓN CON EL MALECÓN
BOGOTÁ 2021

CONVECIONES:

CURSO:

CONTIENE:

PLANIMETRIA

OBSERVACIONES:

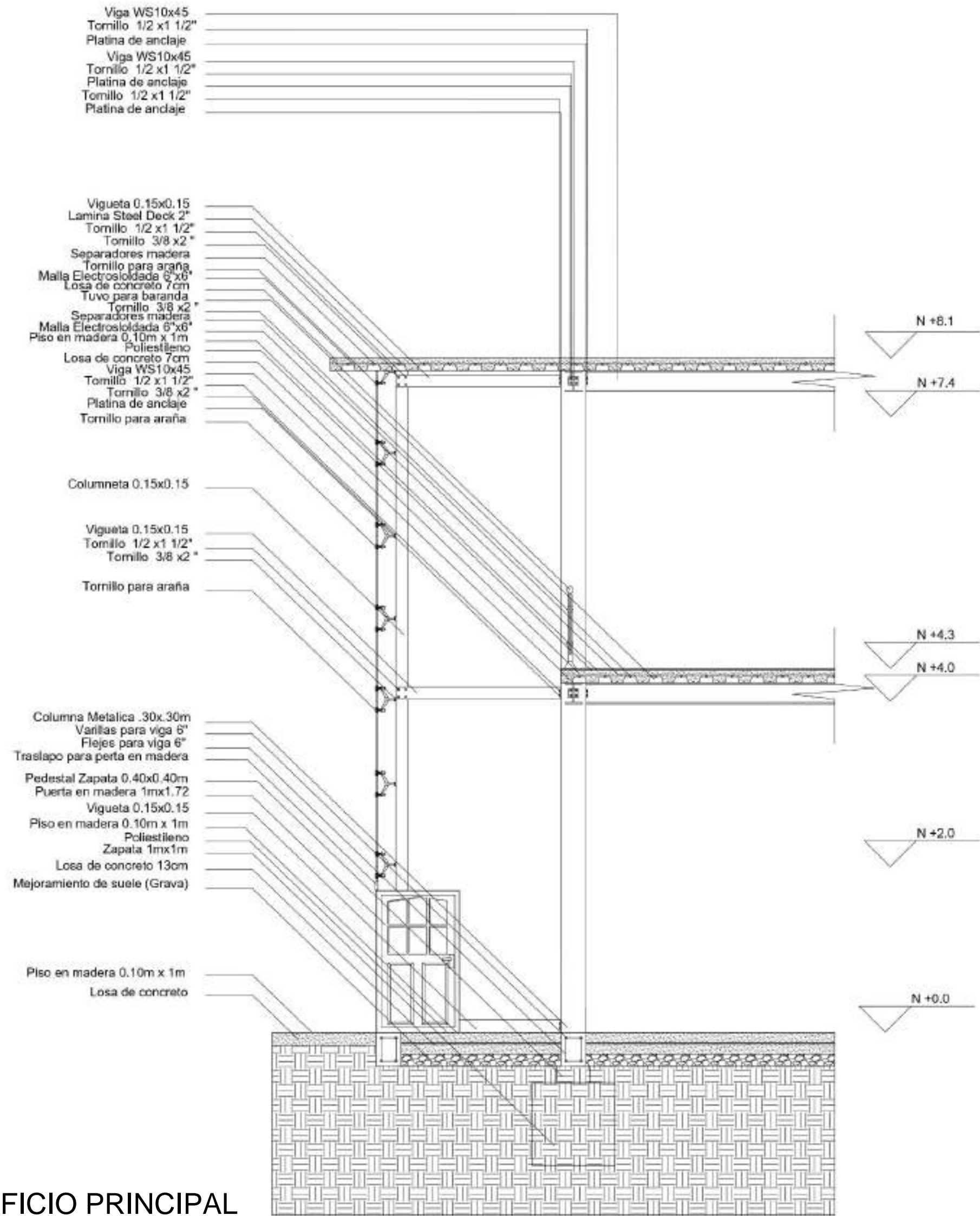
ESCALA: INDICADA	FECHA: DICIEMBRE 03 DE 2021
---------------------	--------------------------------

ARCHIVO: dwf.formato rotulo para book de planos	FECHA COPIA: 25/11/21
--	--------------------------

DIBUJO:	FECHA ELABORACION: NOVIEMBRE 25 DE 2021
---------	--

DE 170	PLANO No. A-077	REVISION 1
PLANCHA No. 77		

PLANIMETRIA



- Viga WS10x45
- Tomillo 1/2 x1 1/2"
- Platina de anclaje
- Viga WS10x45
- Tomillo 1/2 x1 1/2"
- Platina de anclaje
- Tomillo 1/2 x1 1/2"
- Platina de anclaje
- Vigueta 0.15x0.15
- Lamina Steel Deck 2"
- Tomillo 1/2 x1 1/2"
- Tomillo 3/8 x2"
- Separadores madera
- Tomillo para araña
- Malla Electro soldada 6"x6"
- Losa de concreto 7cm
- Tuvo para baranda
- Tomillo 3/8 x2"
- Separadores madera
- Malla Electro soldada 6"x6"
- Piso en madera 0.10m x 1m
- Poliestileno
- Losa de concreto 7cm
- Viga WS10x45
- Tomillo 1/2 x1 1/2"
- Tomillo 3/8 x2"
- Platina de anclaje
- Tomillo para araña
- Columneta 0.15x0.15
- Vigueta 0.15x0.15
- Tomillo 1/2 x1 1/2"
- Tomillo 3/8 x2"
- Tomillo para araña
- Columna Metalica .30x.30m
- Varillas para viga 6"
- Flejes para viga 6"
- Traielapo para perta en madera
- Pedestal Zapata 0.40x0.40m
- Puerta en madera 1mx1.72
- Vigueta 0.15x0.15
- Piso en madera 0.10m x 1m
- Poliestileno
- Zapata 1mx1m
- Losa de concreto 13cm
- Mejoramiento de suelo (Grava)
- Piso en madera 0.10m x 1m
- Losa de concreto

N +8.1

N +7.4

N +4.3

N +4.0


N +2.0

N +0.0


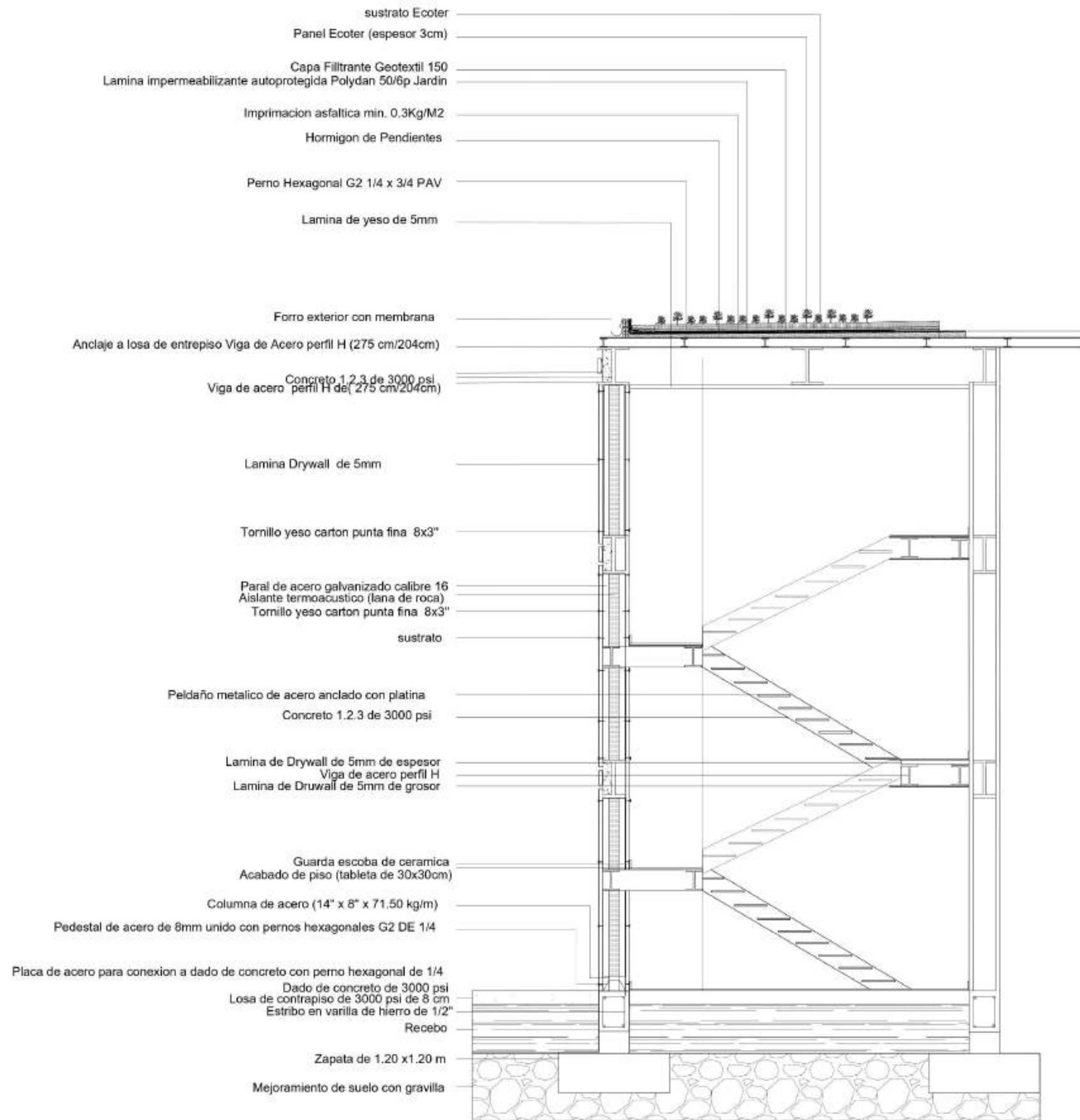
A

CORTE FACHADA EDIFICIO PRINCIPAL




DE 62	PLANO No. A-077	REVISION 1
PLANCHA No. 77		
 <p>UNIVERSIDAD La Gran Colombia Fundada en 1951</p> <p>FACULTAD DE ARQUITECTURA</p> <p>PROYECTO DE GRADO</p>		
<p>PROYECTO:</p> <p>INTERVENCIÓN DEL COMPLEJO TURÍSTICO Y SU ARTICULACIÓN CON EL MALECÓN</p> <p>BOGOTÁ 2021</p>		
CONVECCIONES:		
CURSO:		
CONTIENE:		
PLANIMETRIA		
OBSERVACIONES:		
ESCALA: INDICADA	FECHA: DICIEMBRE 03 DE 2021	
ARCHIVO: dwf.formato rotulo para book de planos	FECHA COPIA: 25/11/21	
DIBUJO:	FECHA ELABORACION: NOVIEMBRE 25 DE 2021	
DE 170	PLANO No. A-078	REVISION 1
PLANCHA No. 78		

PLANIMETRIA

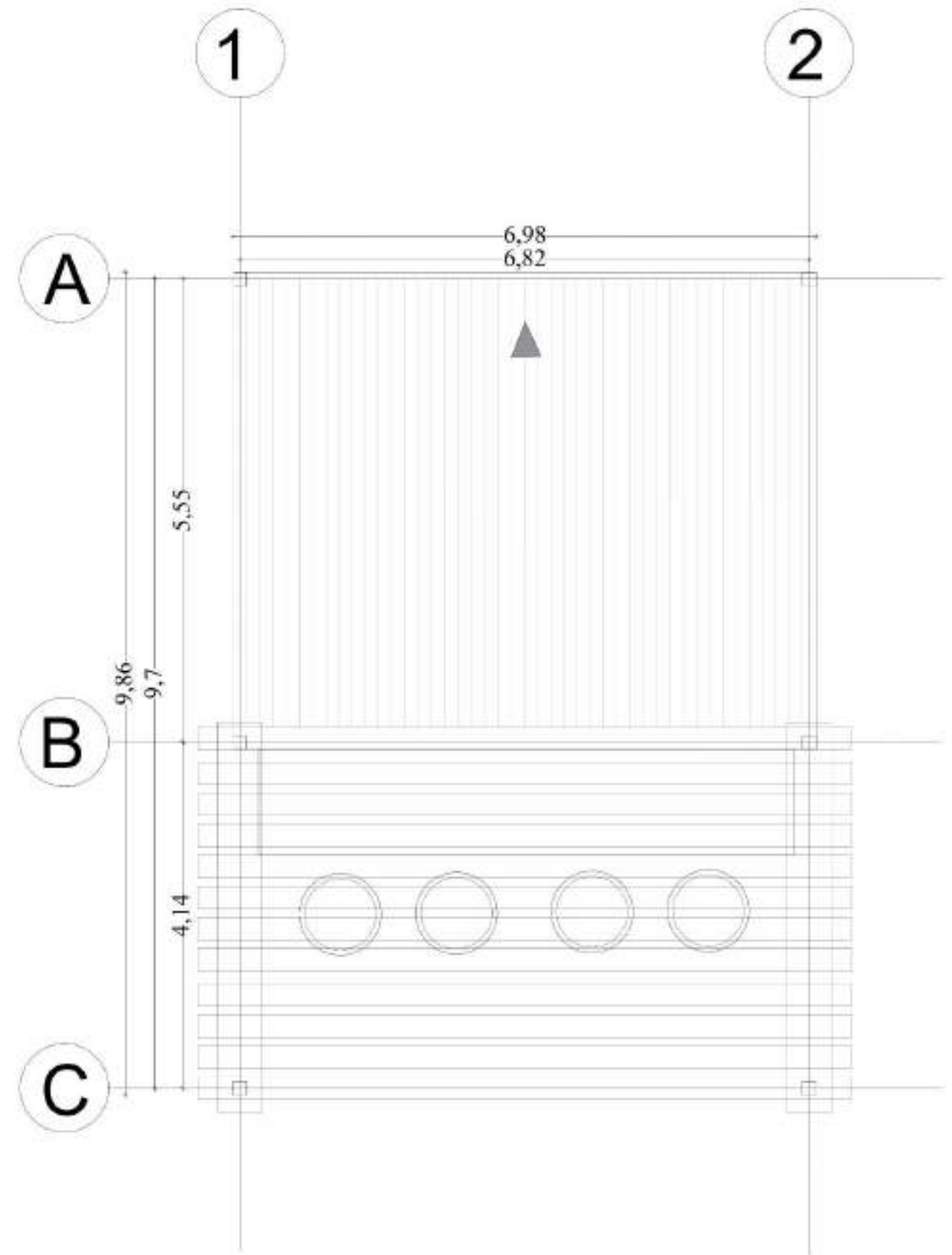


A

CORTE FACHADA EDIFICIO PRINCIPAL POR ESCALERAS


DE 62	PLANO No. A-078	REVISION 1
PLANCHA No. 78		
 <p>UNIVERSIDAD La Gran Colombia Fundada en 1951</p> <p>FACULTAD DE ARQUITECTURA</p> <p>PROYECTO DE GRADO</p>		
<p>PROYECTO: INTERVENCIÓN DEL COMPLEJO TURÍSTICO Y SU ARTICULACIÓN CON EL MALECÓN BOGOTÁ 2021</p>		
<p>CONVECIONES:</p>		
<p>CURSO:</p>		
<p>CONTIENE:</p> <p>PLANIMETRIA</p>		
<p>OBSERVACIONES:</p>		
ESCALA: INDICADA	FECHA: DICIEMBRE 03 DE 2021	
ARCHIVO: dwf.formato rotulo para book de planos	FECHA COPIA: 25/11/21	
DIBUJO:	FECHA ELABORACION: NOVIEMBRE 25 DE 2021	
DE 170	PLANO No. A-079	REVISION 1
PLANCHA No. 79		

PLANIMETRIA

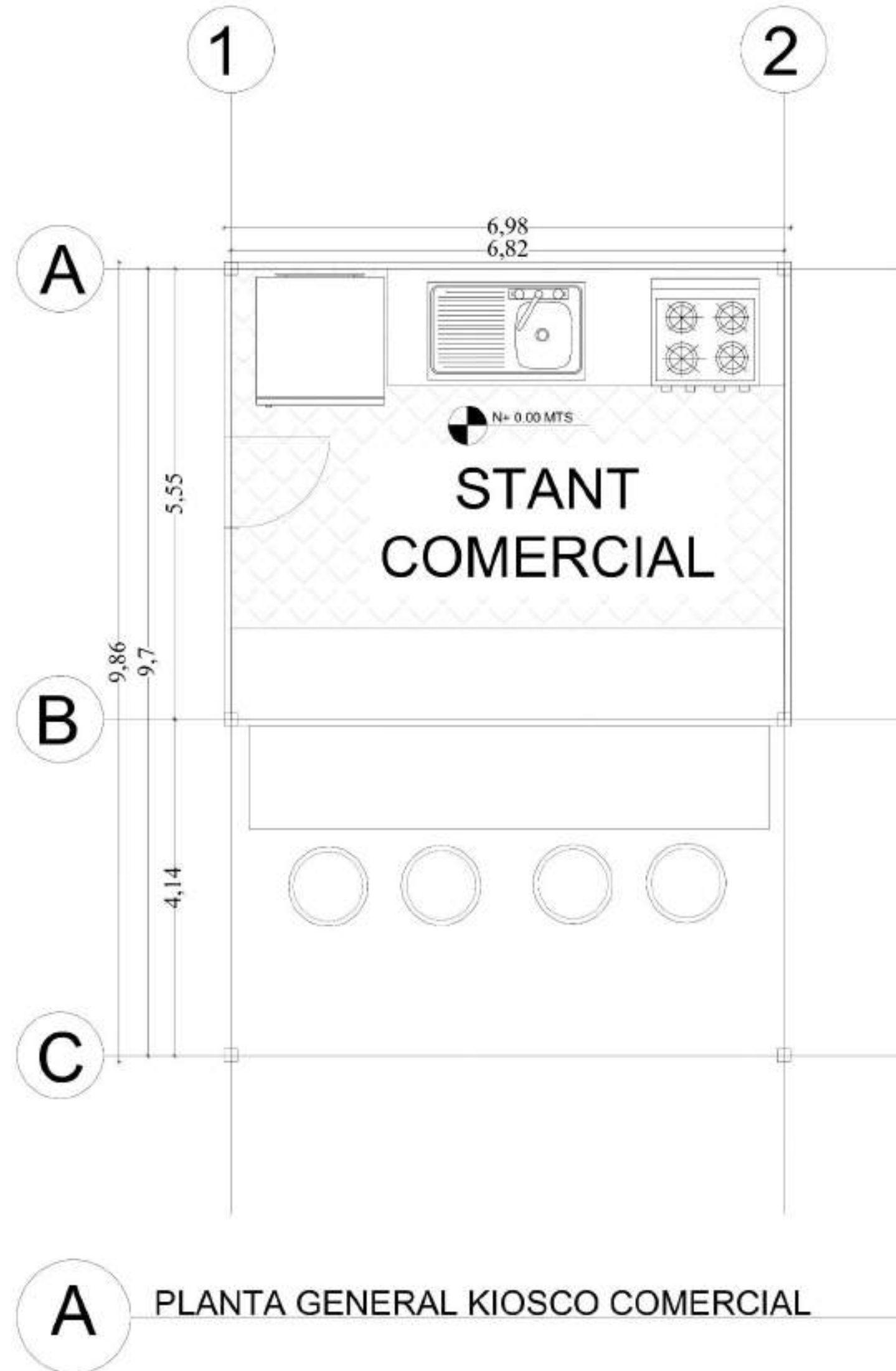


A PLANTA CUBIERTAS KIOSCO COMERCIAL



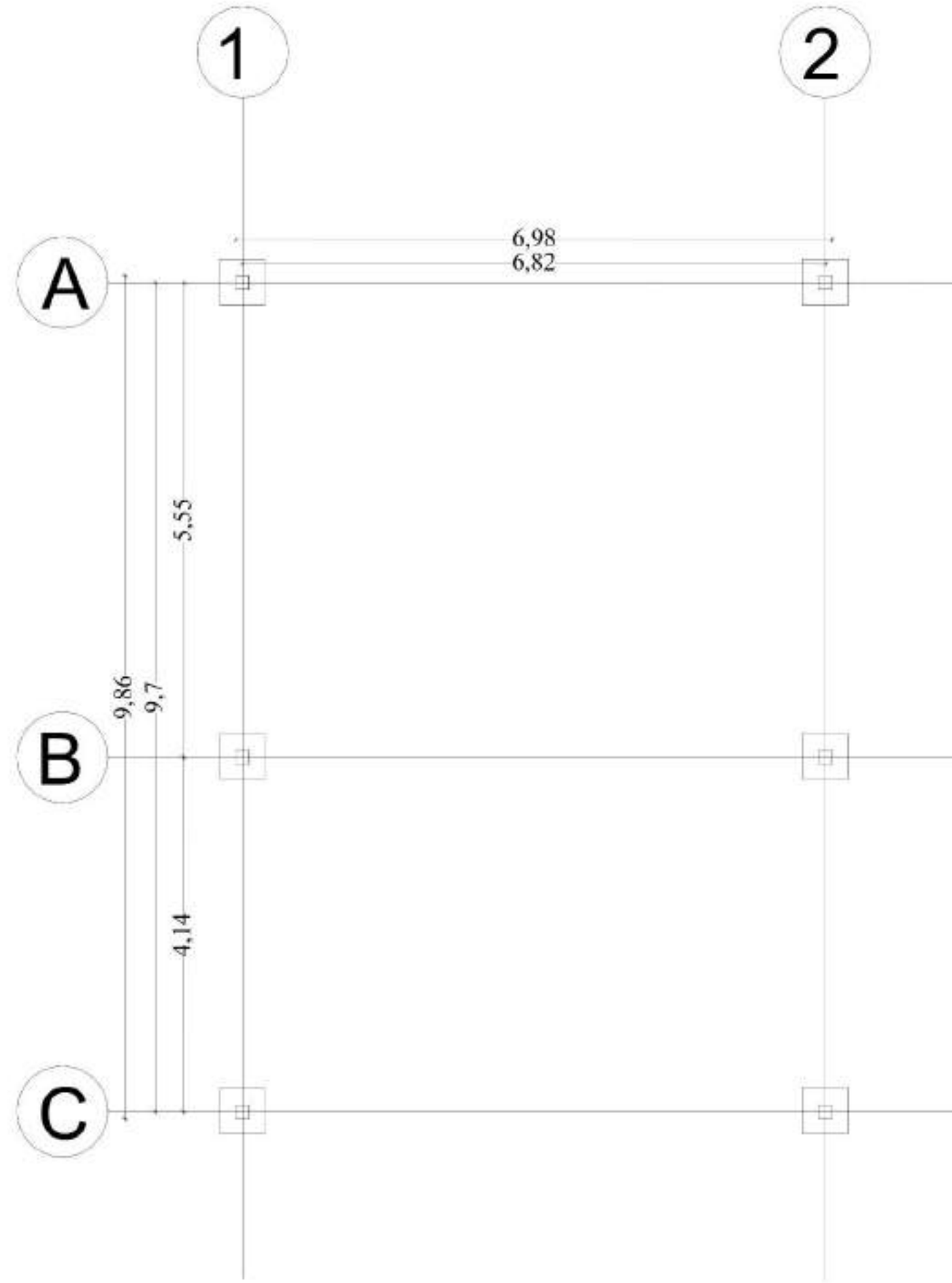
DE 62	PLANO No. A-079	REVISION 1
PLANCHA No. 79		
 <p>UNIVERSIDAD La Gran Colombia Fundada en 1951</p> <p>FACULTAD DE ARQUITECTURA</p> <p>PROYECTO DE GRADO</p>		
<p>PROYECTO: INTERVENCIÓN DEL COMPLEJO TURÍSTICO Y SU ARTICULACIÓN CON EL MALECÓN BOGOTÁ 2021</p>		
<p>CONVECCIONES:</p>		
<p>CURSO:</p>		
<p>CONTIENE:</p> <p>PLANIMETRIA</p>		
<p>OBSERVACIONES:</p>		
ESCALA: INDICADA	FECHA: DICIEMBRE 03 DE 2021	
ARCHIVO: dwf.formato rotulo para book de planos	FECHA COPIA: 25/11/21	
DIBUJO:	FECHA ELABORACION: NOVIEMBRE 25 DE 2021	
DE 170	PLANO No. A-080	REVISION 1
PLANCHA No. 80		

PLANIMETRIA





DE 62	PLANO No. A-080	REVISION 1
PLANCHA No. 80		
<p>UNIVERSIDAD La Gran Colombia Fundada en 1951</p> <p>FACULTAD DE ARQUITECTURA</p> <p>PROYECTO DE GRADO</p>		
<p>PROYECTO: INTERVENCIÓN DEL COMPLEJO TURÍSTICO Y SU ARTICULACIÓN CON EL MALECÓN BOGOTÁ 2021</p>		
<p>CONVECCIONES:</p>		
<p>CURSO:</p>		
<p>CONTIENE:</p> <p>PLANIMETRIA</p>		
<p>OBSERVACIONES:</p>		
ESCALA: INDICADA	FECHA: DICIEMBRE 03 DE 2021	
ARCHIVO: dwf.formato rotulo para book de planos	FECHA COPIA: 25/11/21	
DIBUJO:	FECHA ELABORACION: NOVIEMBRE 25 DE 2021	
DE 170	PLANO No. A-081	REVISION 1
PLANCHA No. 81		

PLANIMETRIA

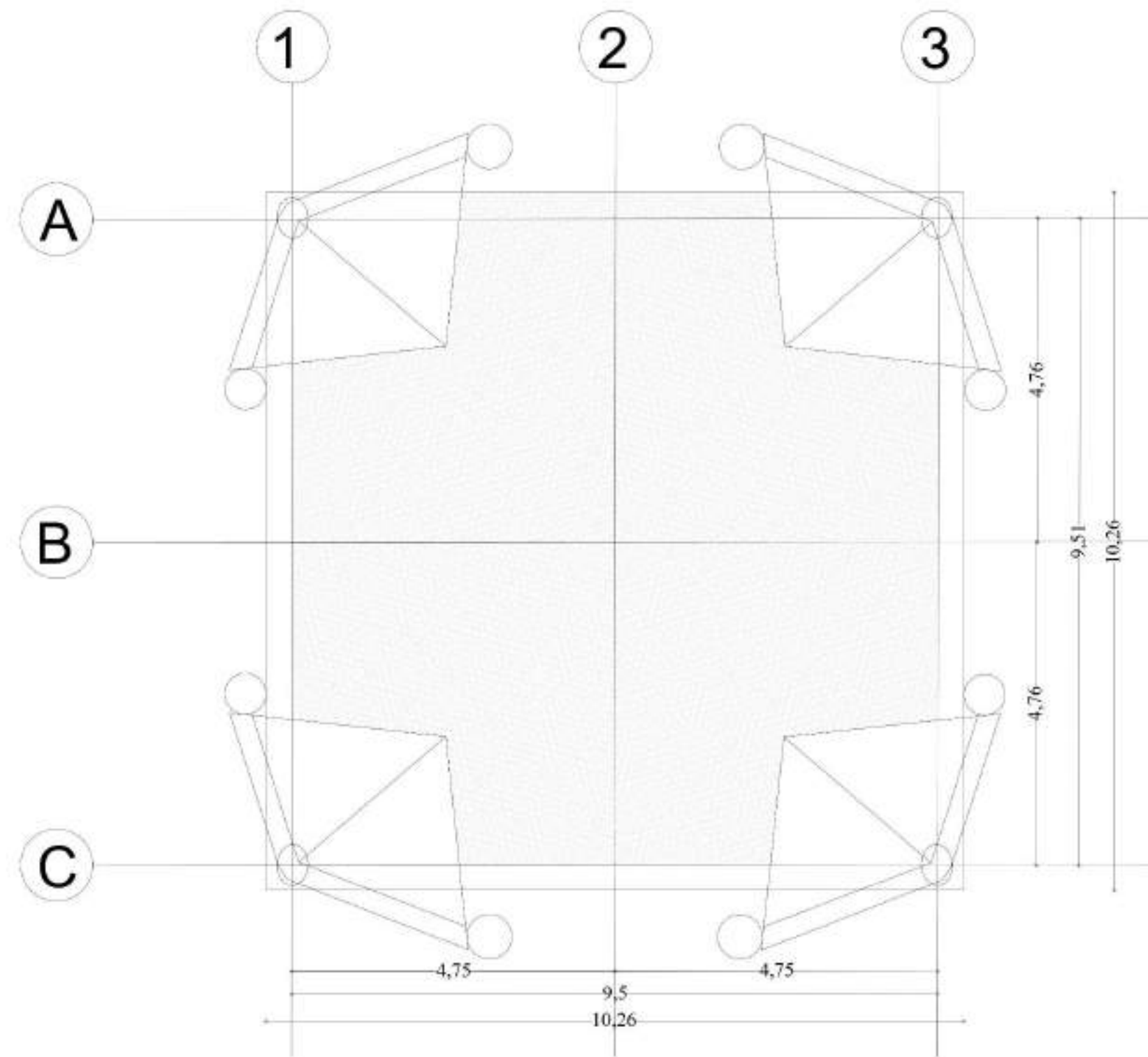


A PLANTA ESTRUCTURAL KIOSCO COMERCIAL




DE 62	PLANO No. A-080	REVISION 1
PLANCHA No. 80		
 <p>UNIVERSIDAD La Gran Colombia Fundada en 1951</p> <p>FACULTAD DE ARQUITECTURA</p> <p>PROYECTO DE GRADO</p>		
<p>PROYECTO: INTERVENCIÓN DEL COMPLEJO TURÍSTICO Y SU ARTICULACIÓN CON EL MALECÓN BOGOTÁ 2021</p>		
<p>CONVECCIONES:</p>		
<p>CURSO:</p>		
<p>CONTIENE:</p> <p>PLANIMETRIA</p>		
<p>OBSERVACIONES:</p>		
ESCALA: INDICADA	FECHA: DICIEMBRE 03 DE 2021	
ARCHIVO: dwf.formato rotulo para book de planos	FECHA COPIA: 25/11/21	
DIBUJO:	FECHA ELABORACION: NOVIEMBRE 25 DE 2021	
DE 170	PLANO No. A-082	REVISION 1
PLANCHA No. 82		

PLANIMETRIA

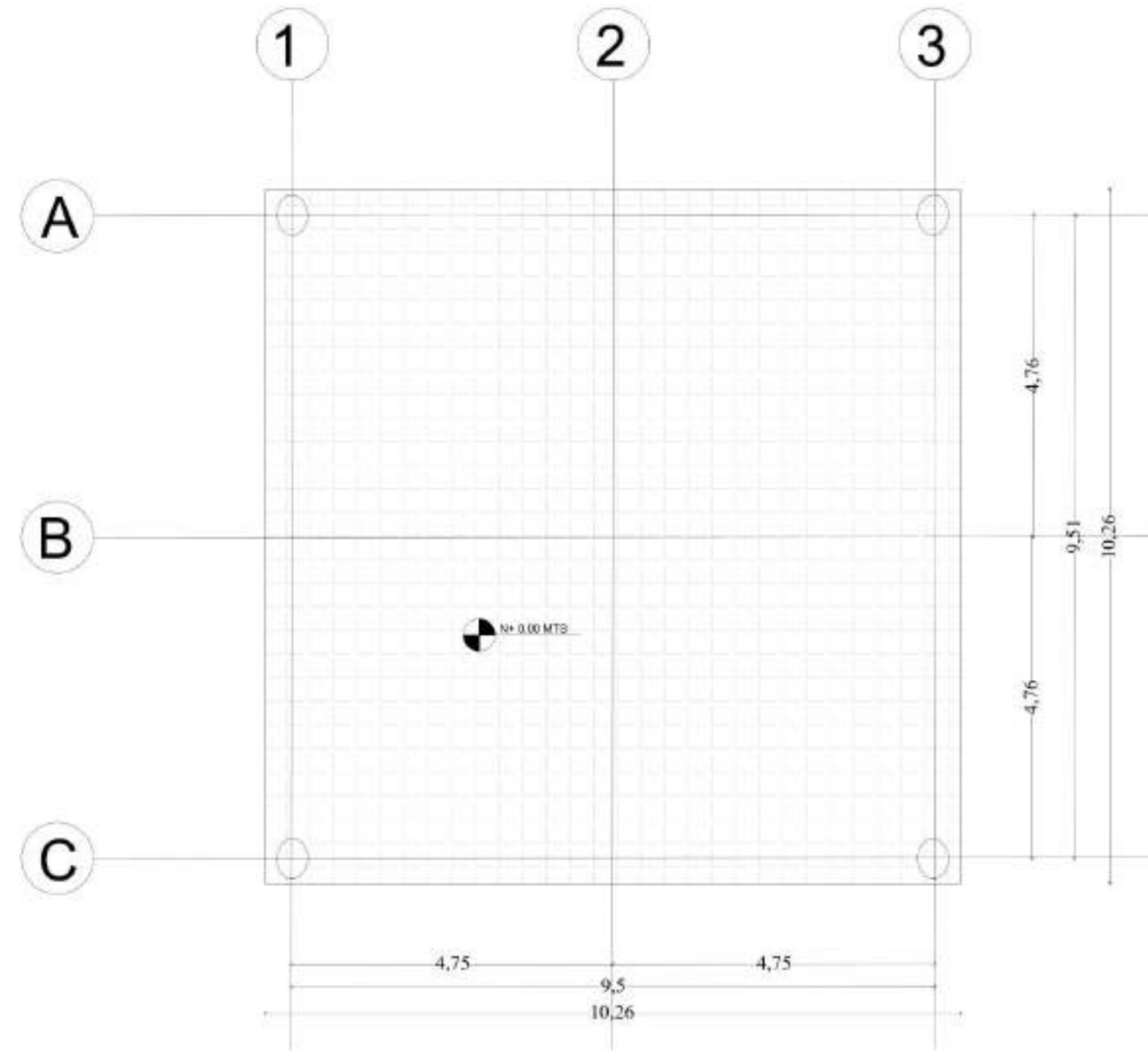


A PLANTA CUBIERTAS KIOSCO





DE 62	PLANO No. A-076	REVISION 1
PLANCHA No. 76		
 <p>UNIVERSIDAD La Gran Colombia Fundada en 1951</p> <p>FACULTAD DE ARQUITECTURA</p> <p>PROYECTO DE GRADO</p>		
<p>PROYECTO:</p> <p>INTERVENCIÓN DEL COMPLEJO TURÍSTICO Y SU ARTICULACIÓN CON EL MALECÓN</p> <p>BOGOTÁ 2021</p>		
<p>CONVECCIONES:</p>		
<p>CURSO:</p>		
<p>CONTIENE:</p> <p>PLANIMETRIA</p>		
<p>OBSERVACIONES:</p>		
ESCALA: INDICADA	FECHA: DICIEMBRE 03 DE 2021	
ARCHIVO: dwf.formato rotulo para book de planos	FECHA COPIA: 25/11/21	
DIBUJO:	FECHA ELABORACION: NOVIEMBRE 25 DE 2021	
DE 170	PLANO No. A-083	REVISION 1
PLANCHA No. 83		

PLANIMETRIA

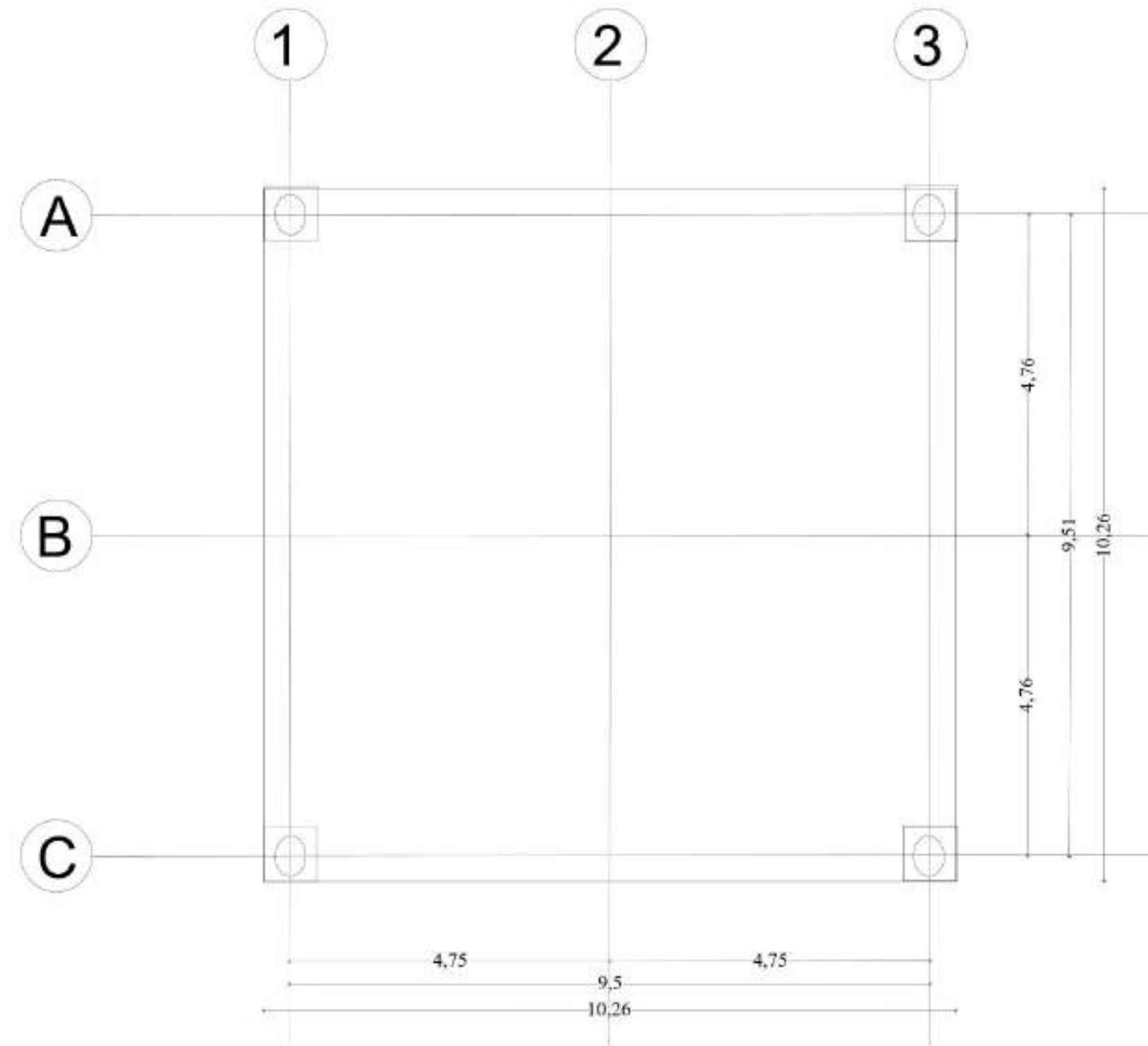


A PLANTA GENERAL KIOSCO




DE 62	PLANO No. A-077	REVISION 1
PLANCHA No. 77		
 <p>UNIVERSIDAD La Gran Colombia Fundada en 1951</p> <p>FACULTAD DE ARQUITECTURA</p> <p>PROYECTO DE GRADO</p>		
<p>PROYECTO: INTERVENCIÓN DEL COMPLEJO TURÍSTICO Y SU ARTICULACIÓN CON EL MALECÓN BOGOTÁ 2021</p>		
<p>CONVECCIONES:</p>		
<p>CURSO:</p>		
<p>CONTIENE: PLANIMETRIA</p>		
<p>OBSERVACIONES:</p>		
ESCALA: INDICADA	FECHA: DICIEMBRE 03 DE 2021	
ARCHIVO: dwf.formato rotulo para book de planos	FECHA COPIA: 25/11/21	
DIBUJO:	FECHA ELABORACION: NOVIEMBRE 25 DE 2021	
DE 170	PLANO No. A-084	REVISION 1
PLANCHA No. 84		

PLANIMETRIA

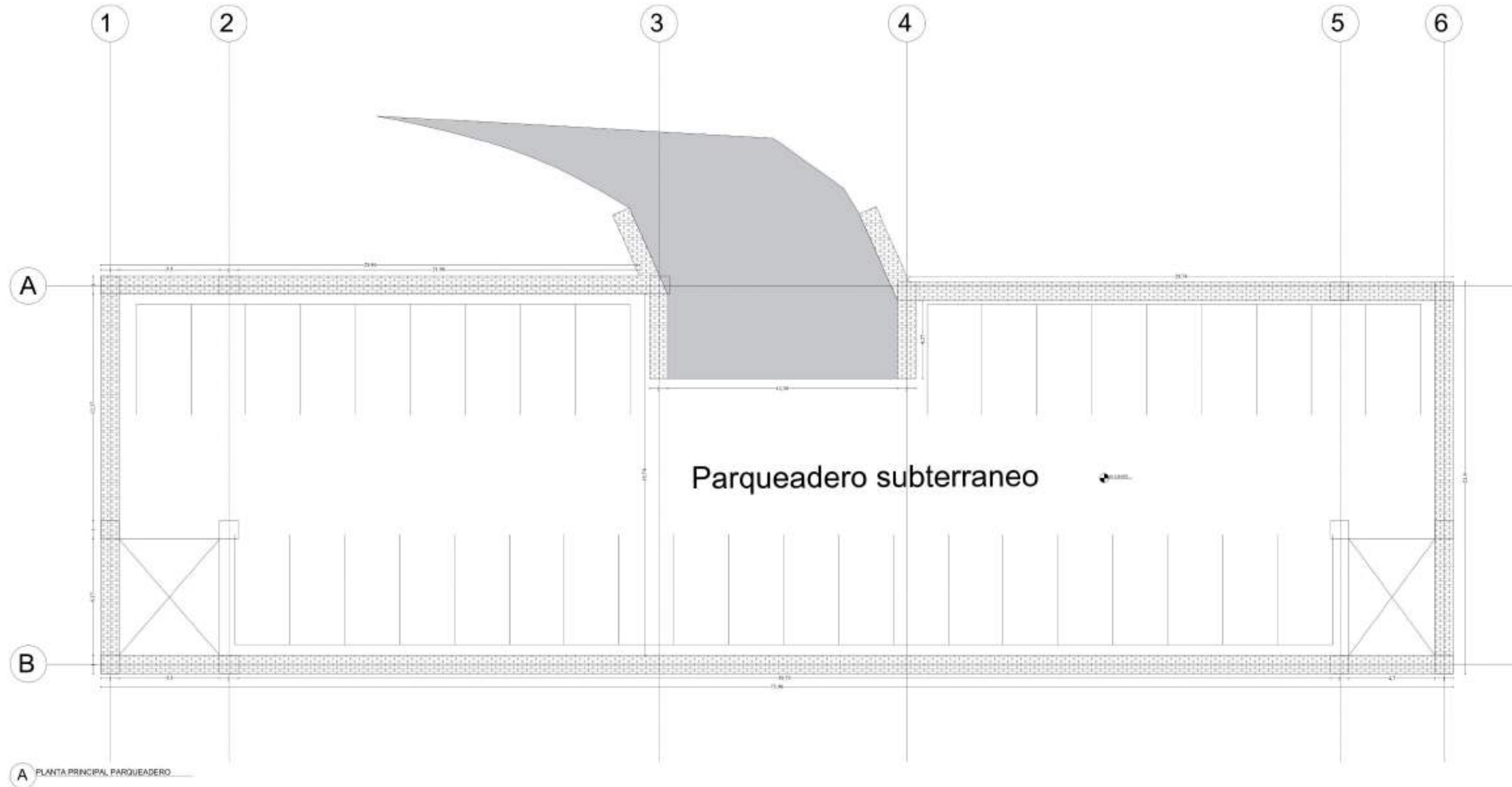


A PLANTA ESTRUCTURAL KIOSCO



DE 62	PLANO No. A-078	REVISION 1
PLANCHA No. 78		
 <p>UNIVERSIDAD La Gran Colombia Fundada en 1951</p> <p>FACULTAD DE ARQUITECTURA</p> <p>PROYECTO DE GRADO</p>		
<p>PROYECTO: INTERVENCIÓN DEL COMPLEJO TURÍSTICO Y SU ARTICULACIÓN CON EL MALECÓN BOGOTÁ 2021</p>		
<p>CONVECCIONES:</p>		
<p>CURSO:</p>		
<p>CONTIENE:</p> <p>PLANIMETRIA</p>		
<p>OBSERVACIONES:</p>		
ESCALA: INDICADA	FECHA: DICIEMBRE 03 DE 2021	
ARCHIVO: dwf.formato rotulo para book de planos	FECHA COPIA: 25/11/21	
DIBUJO:	FECHA ELABORACION: NOVIEMBRE 25 DE 2021	
DE 170	PLANO No. A-085	REVISION 1
PLANCHA No. 85		

PLANIMETRIA



A PLANTA PRINCIPAL PARQUEADERO

DE 62	PLANO No. A-079	REVISION 1
PLANCHA No. 79		



FACULTAD DE ARQUITECTURA

PROYECTO DE GRADO

PROYECTO:
INTERVENCIÓN DEL COMPLEJO TURÍSTICO Y SU ARTICULACIÓN CON EL MALECÓN
BOGOTÁ 2021

CONVECCIONES:

CURSO:

CONTIENE:
PLANIMETRIA

OBSERVACIONES:

ESCALA:
INDICADA

FECHA:
DICIEMBRE 03 DE 2021

ARCHIVO:
dwf.formato rotulo para book de planos

FECHA COPIA:
25/11/21

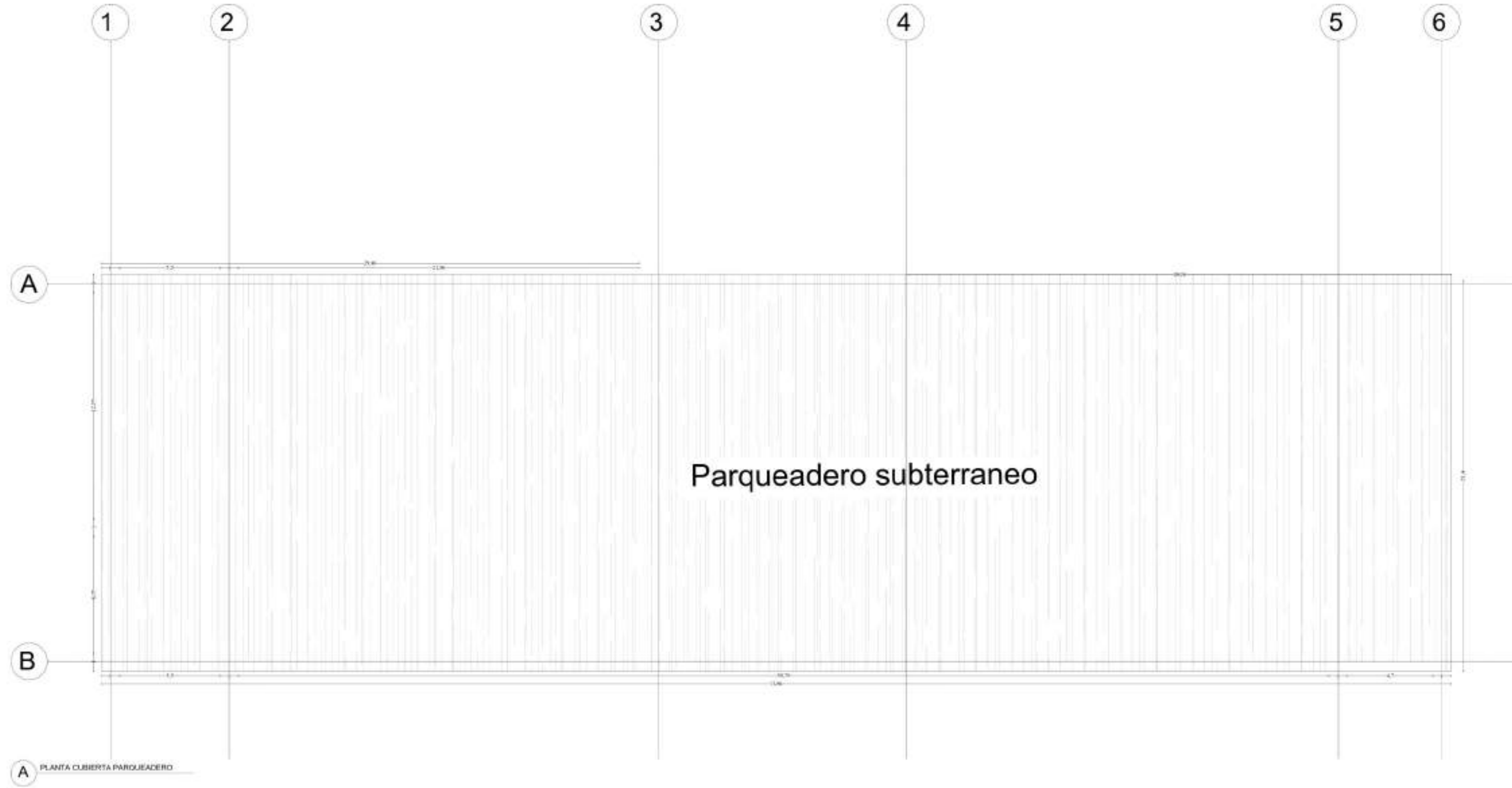
DIBUJO:

FECHA ELABORACION:
NOVIEMBRE 25 DE 2021

DE 170	PLANO No. A-086	REVISION 1
PLANCHA No. 86		



PLANIMETRIA



DE 62	PLANO No. A-080	REVISION 1
PLANCHA No. 80		



FACULTAD DE ARQUITECTURA

PROYECTO DE GRADO

PROYECTO:
INTERVENCIÓN DEL COMPLEJO TURÍSTICO Y SU ARTICULACIÓN CON EL MALECÓN
BOGOTÁ 2021

CONVECCIONES:

CURSO:

CONTIENE:

PLANIMETRIA

OBSERVACIONES:

ESCALA:
INDICADA

FECHA:
DICIEMBRE 03 DE 2021

ARCHIVO:
dwf.formato rotulo para book de planos

FECHA COPIA:
25/11/21

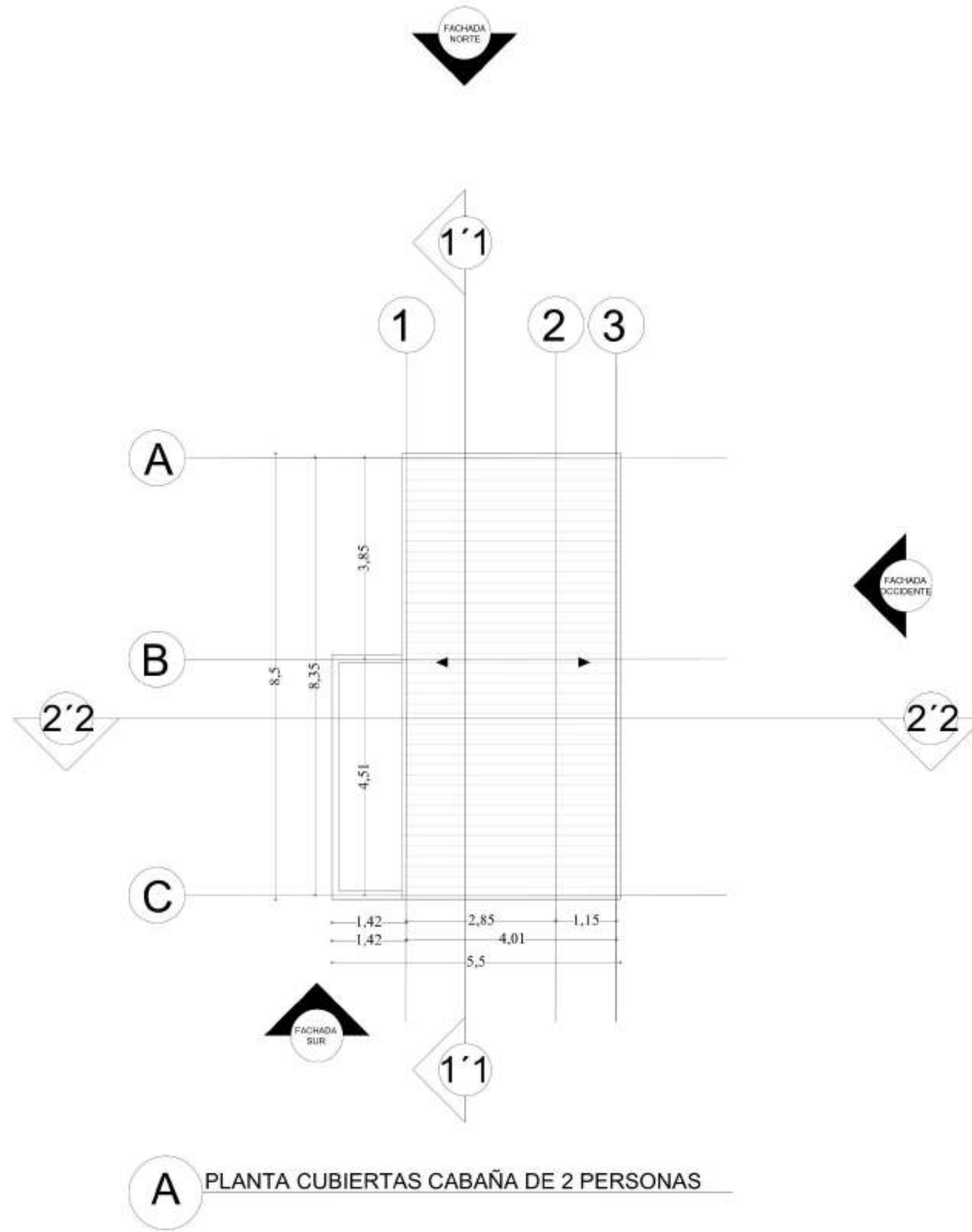
DIBUJO:

FECHA ELABORACION:
NOVIEMBRE 25 DE 2021

DE 170	PLANO No. A-087	REVISION 1
PLANCHA No. 87		



PLANIMETRIA



DE 62	PLANO No. A-076	REVISION 1
PLANCHA No. 76		



FACULTAD DE ARQUITECTURA

PROYECTO DE GRADO

PROYECTO:
INTERVENCIÓN DEL COMPLEJO TURÍSTICO Y SU ARTICULACIÓN CON EL MALECÓN
BOGOTÁ 2021

CONVECCIONES:

CURSO:

CONTIENE:
PLANIMETRIA

OBSERVACIONES:

ESCALA: INDICADA
FECHA: DICIEMBRE 03 DE 2021

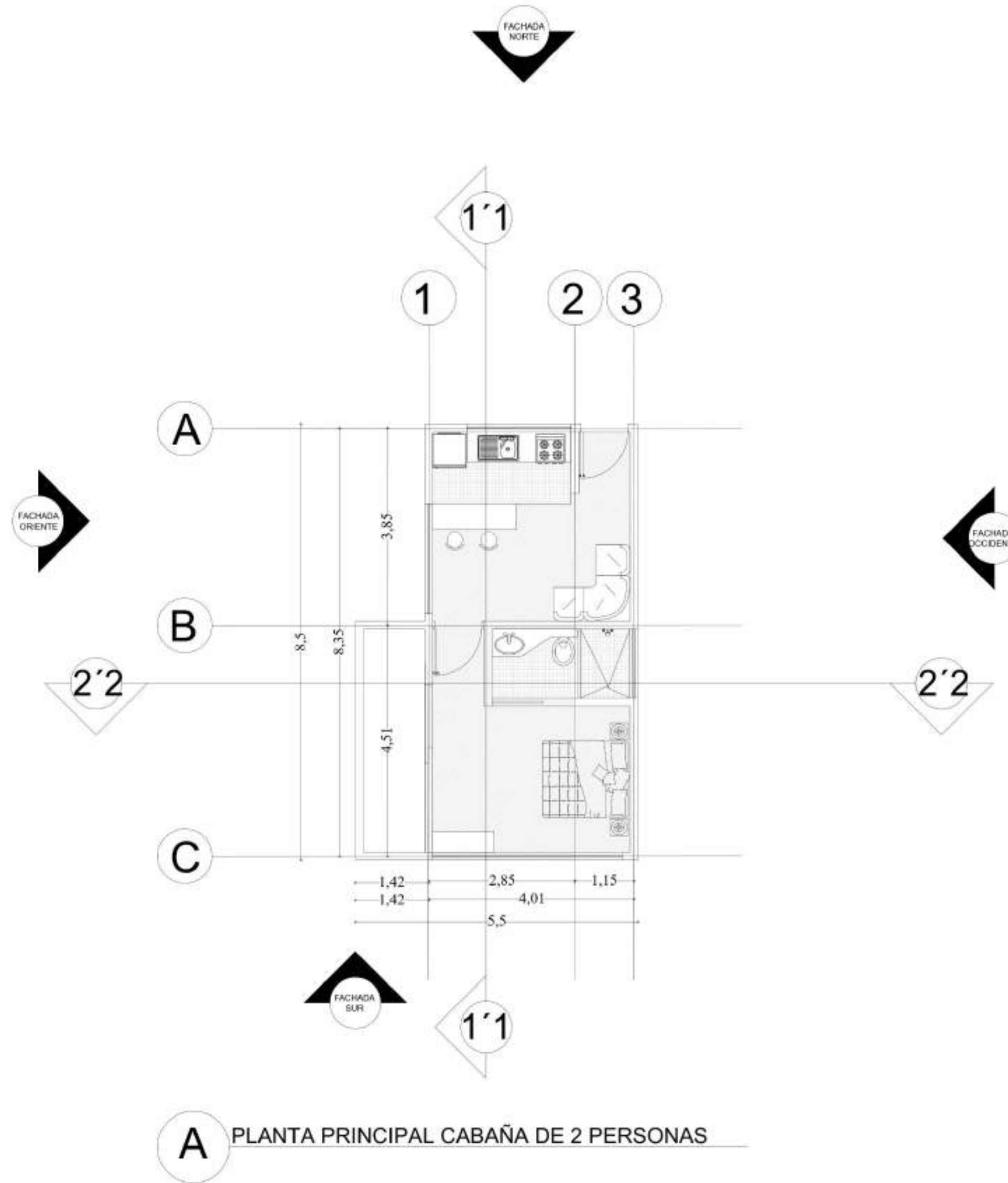
ARCHIVO: dwf.formato rotulo para book de planos
FECHA COPIA: 25/11/21

DIBUJO:
FECHA ELABORACION: NOVIEMBRE 25 DE 2021

DE 170	PLANO No. A-088	REVISION 1
PLANCHA No. 88		



PLANIMETRIA

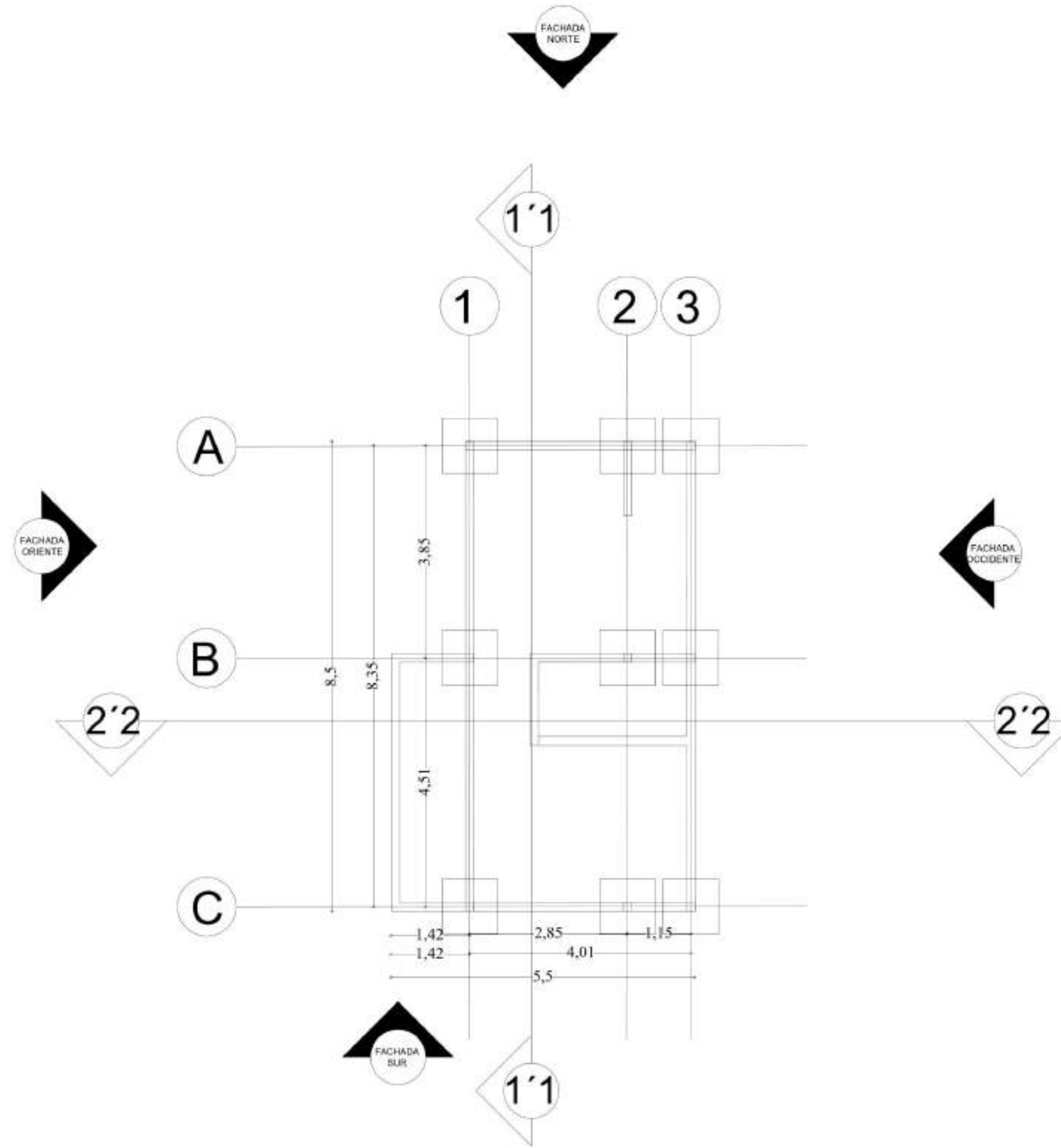


A PLANTA PRINCIPAL CABAÑA DE 2 PERSONAS



DE 62	PLANO No. A-077	REVISION 1
PLANCHA No. 77		
<p>UNIVERSIDAD La Gran Colombia Fundada en 1951</p> <p>FACULTAD DE ARQUITECTURA</p> <p>PROYECTO DE GRADO</p>		
<p>PROYECTO: INTERVENCIÓN DEL COMPLEJO TURÍSTICO Y SU ARTICULACIÓN CON EL MALECÓN BOGOTÁ 2021</p>		
<p>CONVECIONES:</p>		
<p>CURSO:</p>		
<p>CONTIENE: PLANIMETRIA</p>		
<p>OBSERVACIONES:</p>		
ESCALA: INDICADA	FECHA: DICIEMBRE 03 DE 2021	
ARCHIVO: dwf.formato rotulo para book de planos	FECHA COPIA: 25/11/21	
DIBUJO:	FECHA ELABORACION: NOVIEMBRE 25 DE 2021	
DE 170	PLANO No. A-089	REVISION 1
PLANCHA No. 89		

PLANIMETRIA



A PLANTA ESTRUCTURAL CABAÑA DE 2 PERSONAS



DE 62	PLANO No. A-078	REVISION 1
PLANCHA No. 78		



FACULTAD DE ARQUITECTURA

PROYECTO DE GRADO

PROYECTO:
INTERVENCIÓN DEL COMPLEJO TURÍSTICO Y SU ARTICULACIÓN CON EL MALECÓN
BOGOTÁ 2021

CONVECCIONES:

CURSO:

CONTIENE:
PLANIMETRIA

OBSERVACIONES:

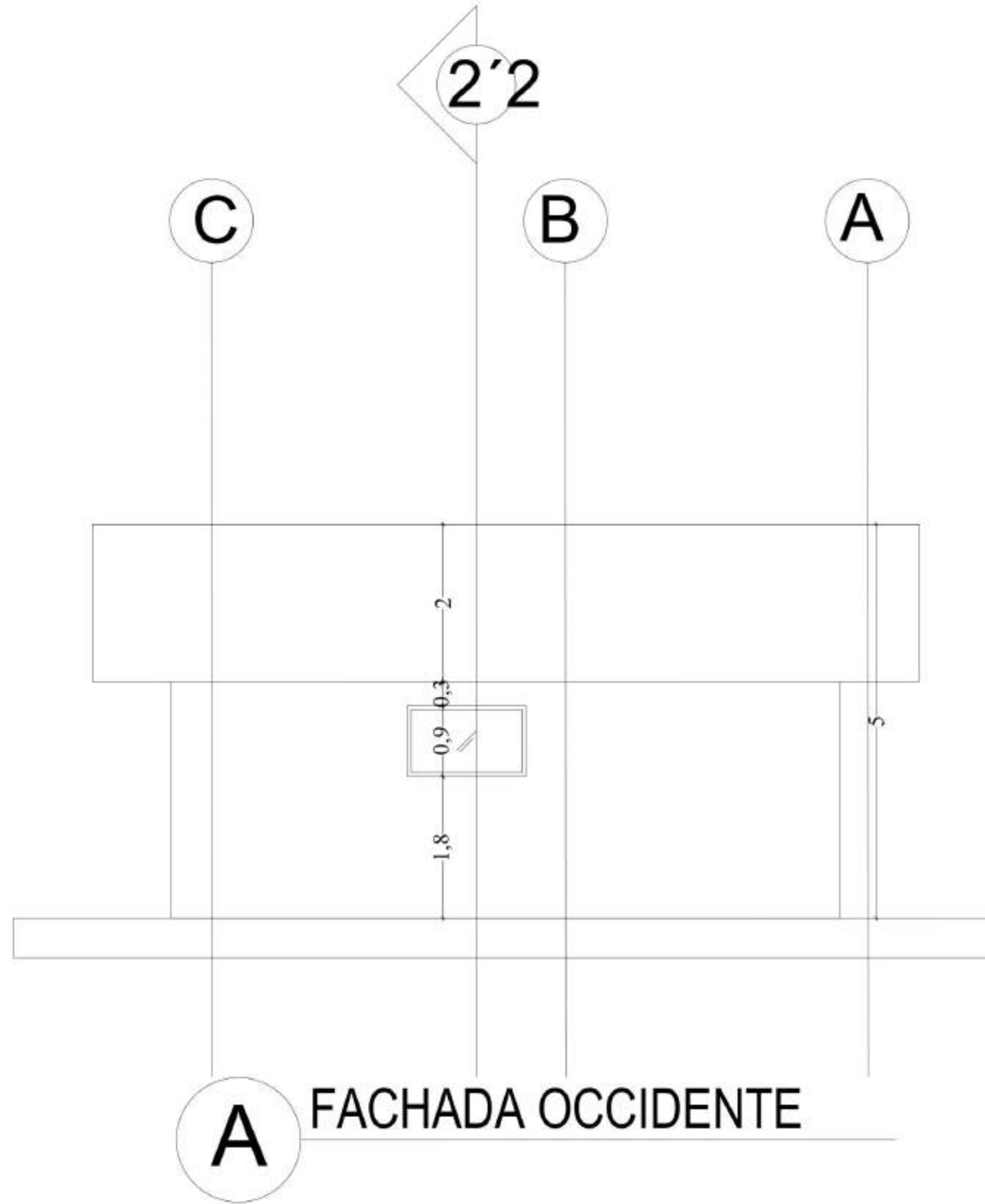
ESCALA: INDICADA
FECHA: DICIEMBRE 03 DE 2021

ARCHIVO: dwf.formato rotulo para book de planos
FECHA COPIA: 25/11/21


DIBUJO:
FECHA ELABORACION: NOVIEMBRE 25 DE 2021


DE 170	PLANO No. A-090	REVISION 1
PLANCHA No. 90		

PLANIMETRIA

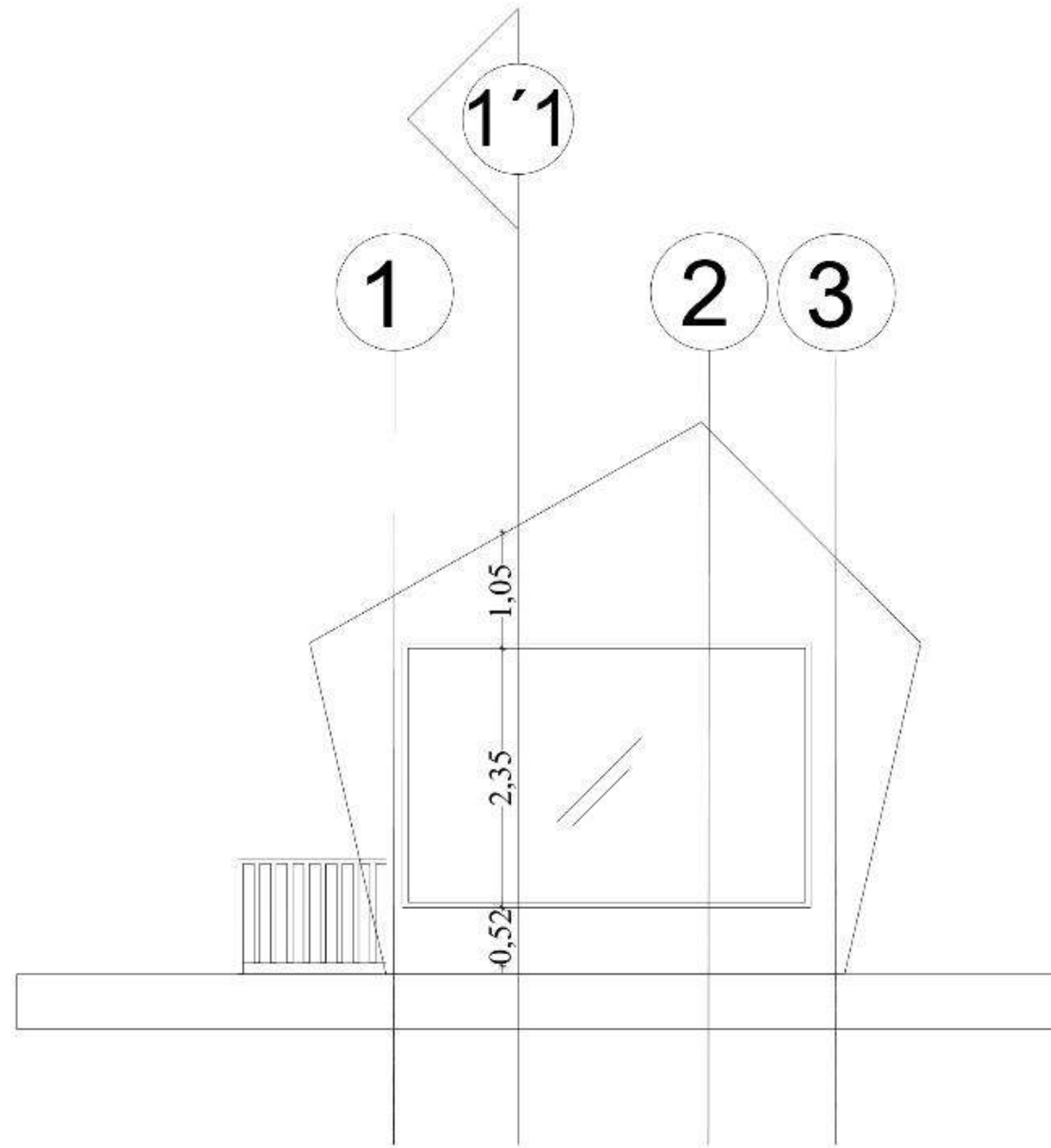


A FACHADA OCCIDENTE





DE 62	PLANO No. A-079	REVISION 1
PLANCHA No. 79		
 <p>UNIVERSIDAD La Gran Colombia Fundado en 1951</p> <p>FACULTAD DE ARQUITECTURA</p> <p>PROYECTO DE GRADO</p>		
<p>PROYECTO: INTERVENCIÓN DEL COMPLEJO TURÍSTICO Y SU ARTICULACIÓN CON EL MALECÓN BOGOTÁ 2021</p>		
<p>CONVECCIONES:</p>		
<p>CURSO:</p>		
<p>CONTIENE:</p> <p>PLANIMETRIA</p>		
<p>OBSERVACIONES:</p>		
ESCALA: INDICADA	FECHA: DICIEMBRE 03 DE 2021	
ARCHIVO: dwf.formato rotulo para book de planos	FECHA COPIA: 25/11/21	
DIBUJO:	FECHA ELABORACION: NOVIEMBRE 25 DE 2021	
DE 170	PLANO No. A-091	REVISION 1
PLANCHA No. 91		

PLANIMETRIA

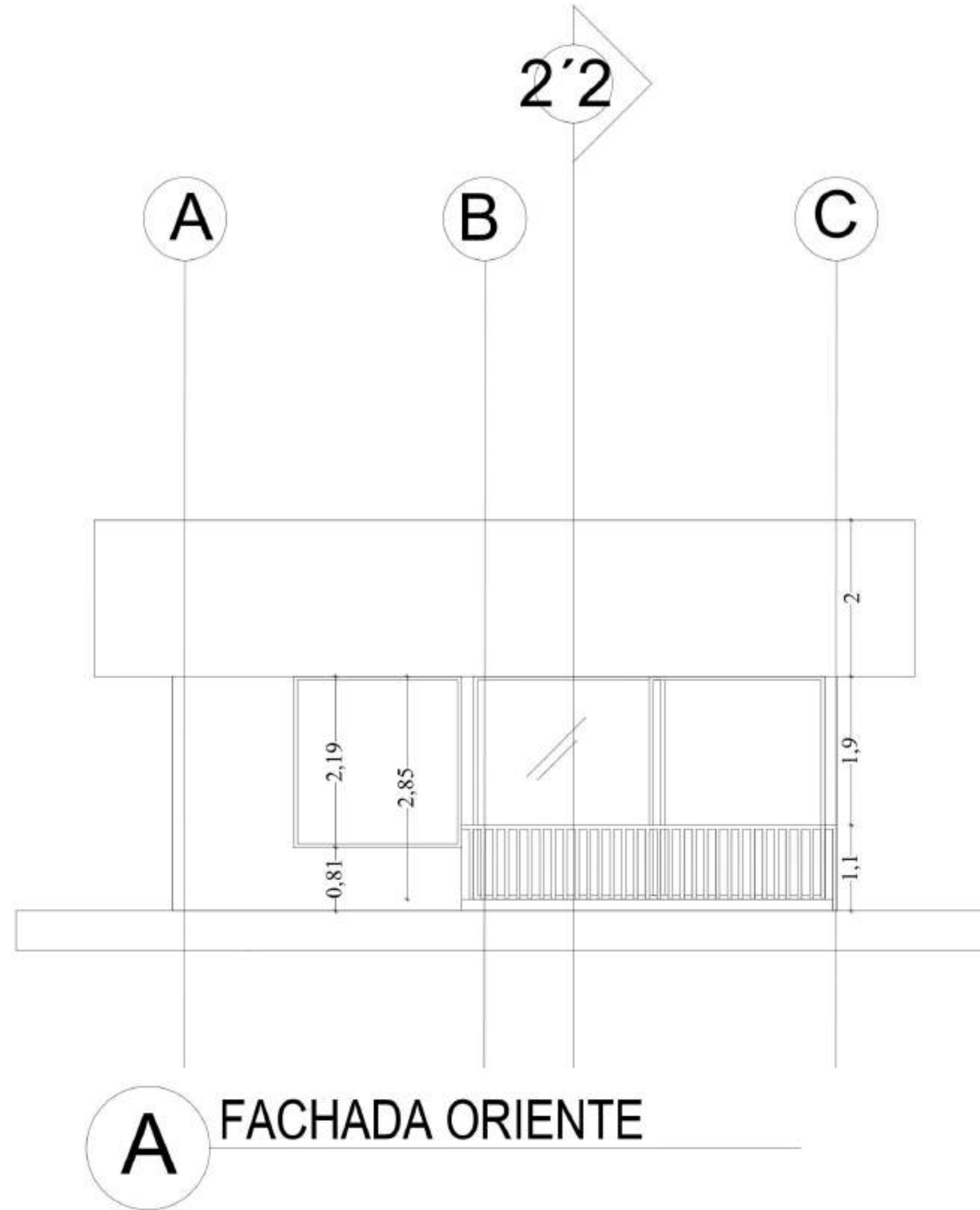


A FACHADA SUR



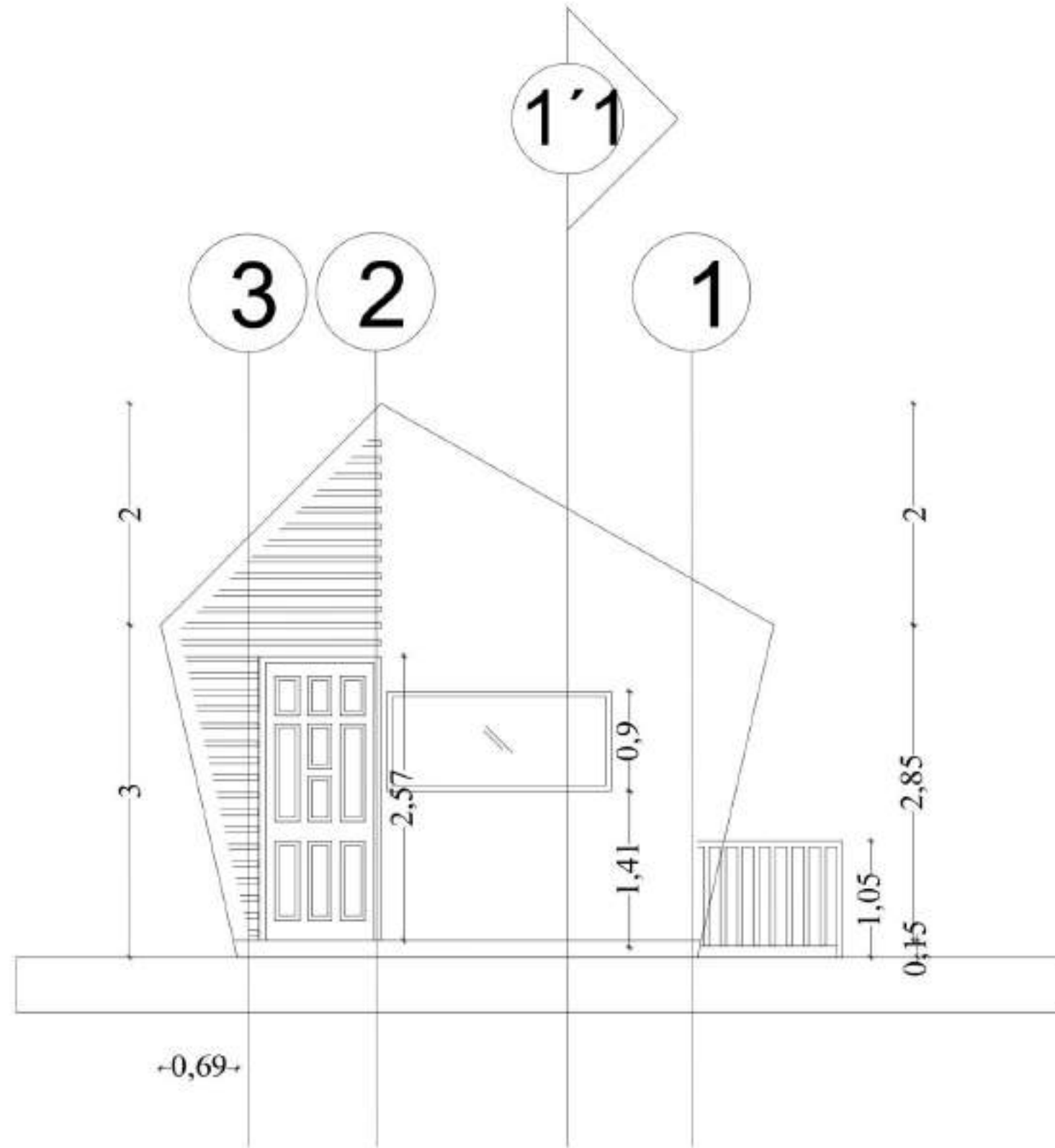
DE 62	PLANO No. A-079	REVISION 1
PLANCHA No. 79		
 <p>UNIVERSIDAD La Gran Colombia Fundada en 1951</p> <p>FACULTAD DE ARQUITECTURA</p> <p>PROYECTO DE GRADO</p>		
<p>PROYECTO: INTERVENCIÓN DEL COMPLEJO TURÍSTICO Y SU ARTICULACIÓN CON EL MALECÓN BOGOTÁ 2021</p>		
<p>CONVECCIONES:</p>		
<p>CURSO:</p>		
<p>CONTIENE:</p> <p>PLANIMETRIA</p>		
<p>OBSERVACIONES:</p>		
ESCALA: INDICADA	FECHA: DICIEMBRE 03 DE 2021	
ARCHIVO: dwf.formato rotulo para book de planos	FECHA COPIA: 25/11/21	
DIBUJO:	FECHA ELABORACION: NOVIEMBRE 25 DE 2021	
DE 170	PLANO No. A-092	REVISION 1
PLANCHA No. 92		

PLANIMETRIA




DE 62	PLANO No. A-080	REVISION 1
PLANCHA No. 80		
<p>UNIVERSIDAD La Gran Colombia Fundada en 1951</p> <p>FACULTAD DE ARQUITECTURA</p> <p>PROYECTO DE GRADO</p>		
<p>PROYECTO: INTERVENCIÓN DEL COMPLEJO TURÍSTICO Y SU ARTICULACIÓN CON EL MALECÓN BOGOTÁ 2021</p>		
<p>CONVECIONES:</p>		
<p>CURSO:</p>		
<p>CONTIENE:</p> <p>PLANIMETRIA</p>		
<p>OBSERVACIONES:</p>		
ESCALA: INDICADA	FECHA: DICIEMBRE 03 DE 2021	
ARCHIVO: dwf.formato rotulo para book de planos	FECHA COPIA: 25/11/21	
DIBUJO:	FECHA ELABORACION: NOVIEMBRE 25 DE 2021	
DE 170	PLANO No. A-093	REVISION 1
PLANCHA No. 93		

PLANIMETRIA

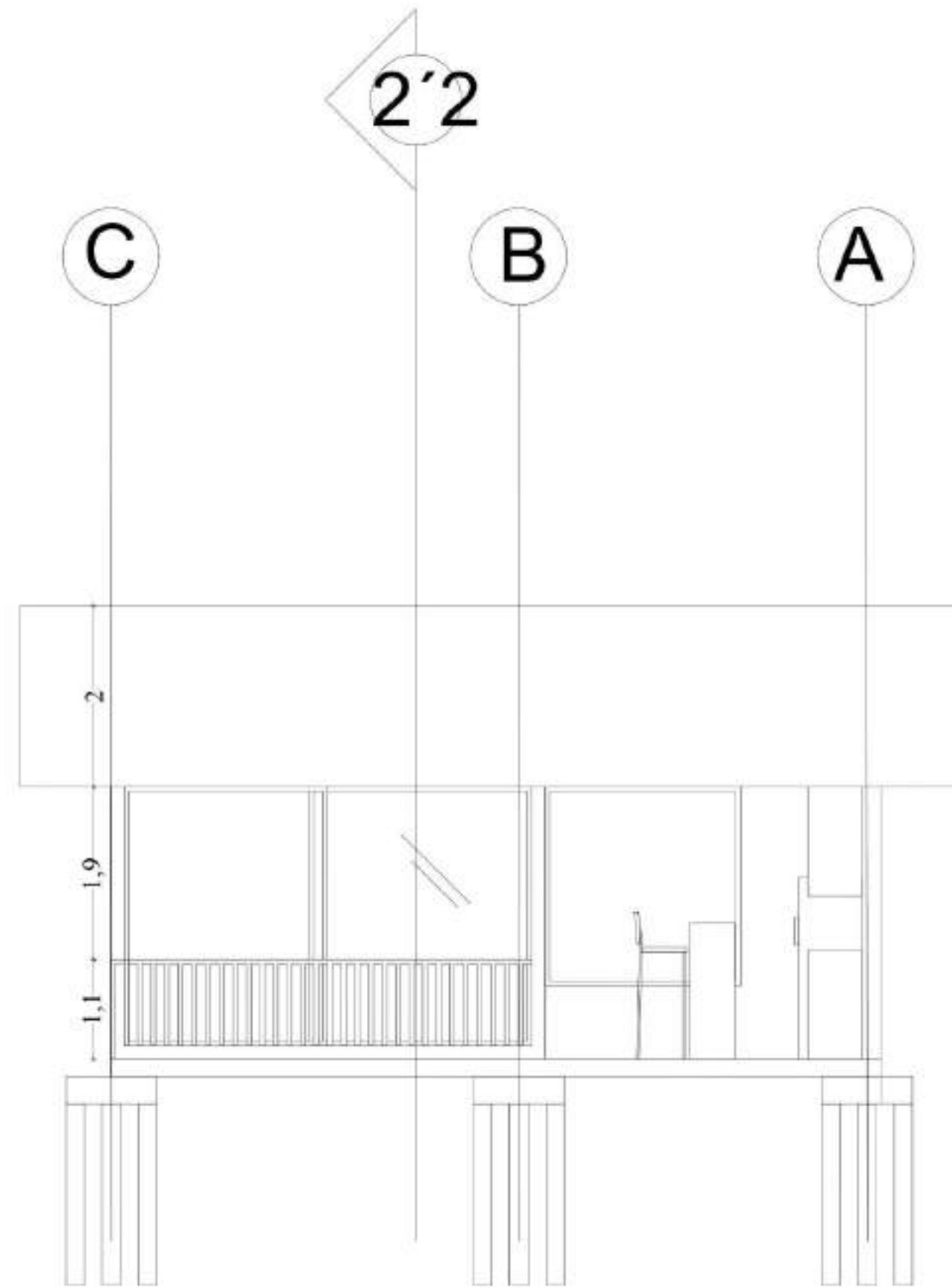


A FACHADA NORTE





DE 62	PLANO No. A-080	REVISION 1
PLANCHA No. 80		
 <p>UNIVERSIDAD La Gran Colombia Fundada en 1951</p> <p>FACULTAD DE ARQUITECTURA</p> <p>PROYECTO DE GRADO</p>		
<p>PROYECTO:</p> <p>INTERVENCIÓN DEL COMPLEJO TURÍSTICO Y SU ARTICULACIÓN CON EL MALECÓN</p> <p>BOGOTÁ 2021</p>		
<p>CONVECCIONES:</p>		
<p>CURSO:</p>		
<p>CONTIENE:</p> <p>PLANIMETRIA</p>		
<p>OBSERVACIONES:</p>		
ESCALA: INDICADA	FECHA: DICIEMBRE 03 DE 2021	
ARCHIVO: dwf.formato rotulo para book de planos	FECHA COPIA: 25/11/21	
DIBUJO:	FECHA ELABORACION: NOVIEMBRE 25 DE 2021	
DE 170	PLANO No. A-094	REVISION 1
PLANCHA No. 94		

PLANIMETRIA

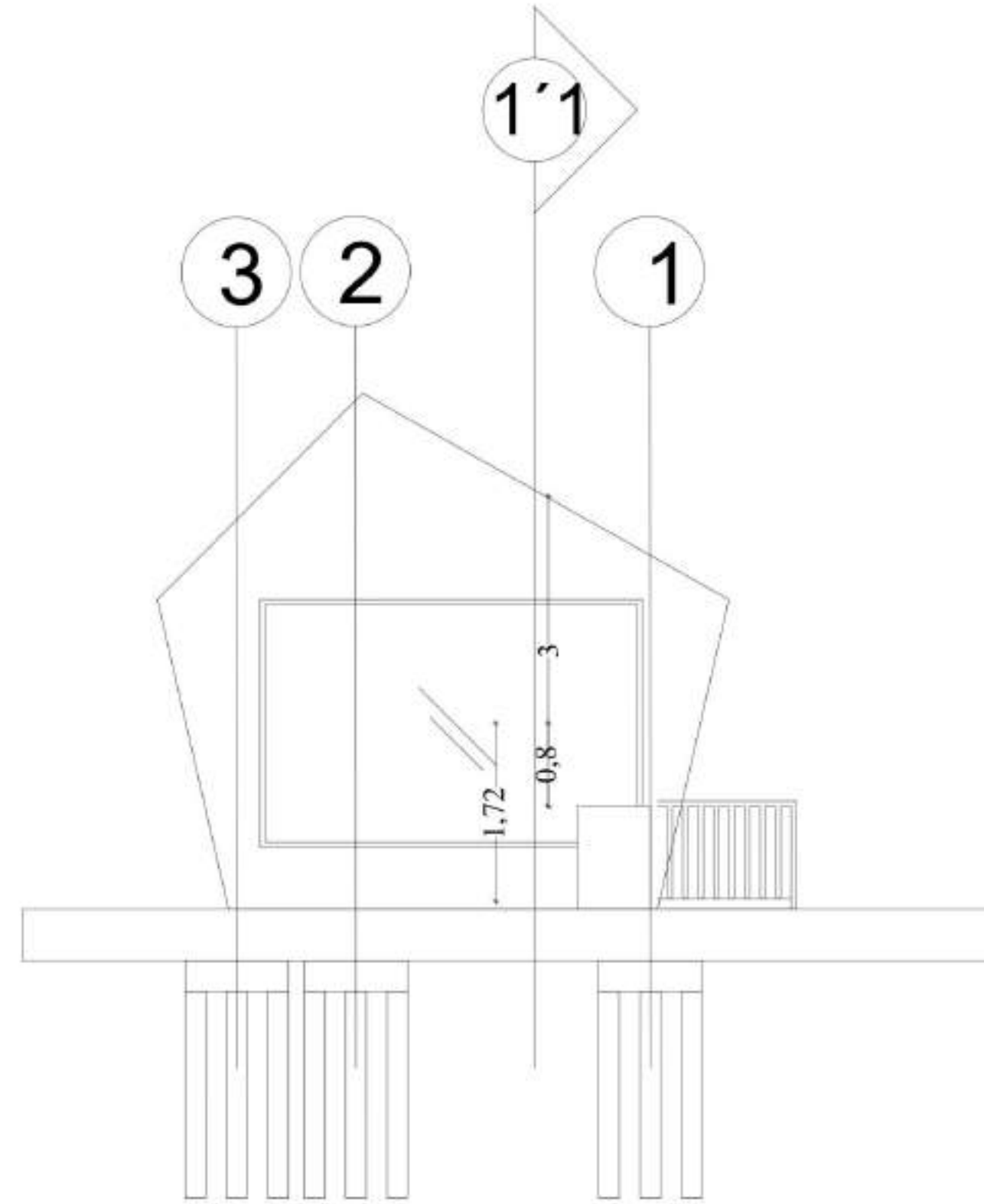


CORTE 1'1 CABAÑA DE 2 PERSONAS




DE 62	PLANO No. A-076	REVISION 1
PLANCHA No. 76		
 <p>UNIVERSIDAD La Gran Colombia Fundada en 1951</p> <p>FACULTAD DE ARQUITECTURA</p> <p>PROYECTO DE GRADO</p>		
<p>PROYECTO: INTERVENCIÓN DEL COMPLEJO TURÍSTICO Y SU ARTICULACIÓN CON EL MALECÓN BOGOTÁ 2021</p>		
<p>CONVECCIONES:</p>		
<p>CURSO:</p>		
<p>CONTIENE:</p> <p>PLANIMETRIA</p>		
<p>OBSERVACIONES:</p>		
ESCALA: INDICADA	FECHA: DICIEMBRE 03 DE 2021	
ARCHIVO: dwf.formato rotulo para book de planos	FECHA COPIA: 25/11/21	
DIBUJO:	FECHA ELABORACION: NOVIEMBRE 25 DE 2021	
DE 170	PLANO No. A-095	REVISION 1
PLANCHA No. 95		


PLANIMETRIA



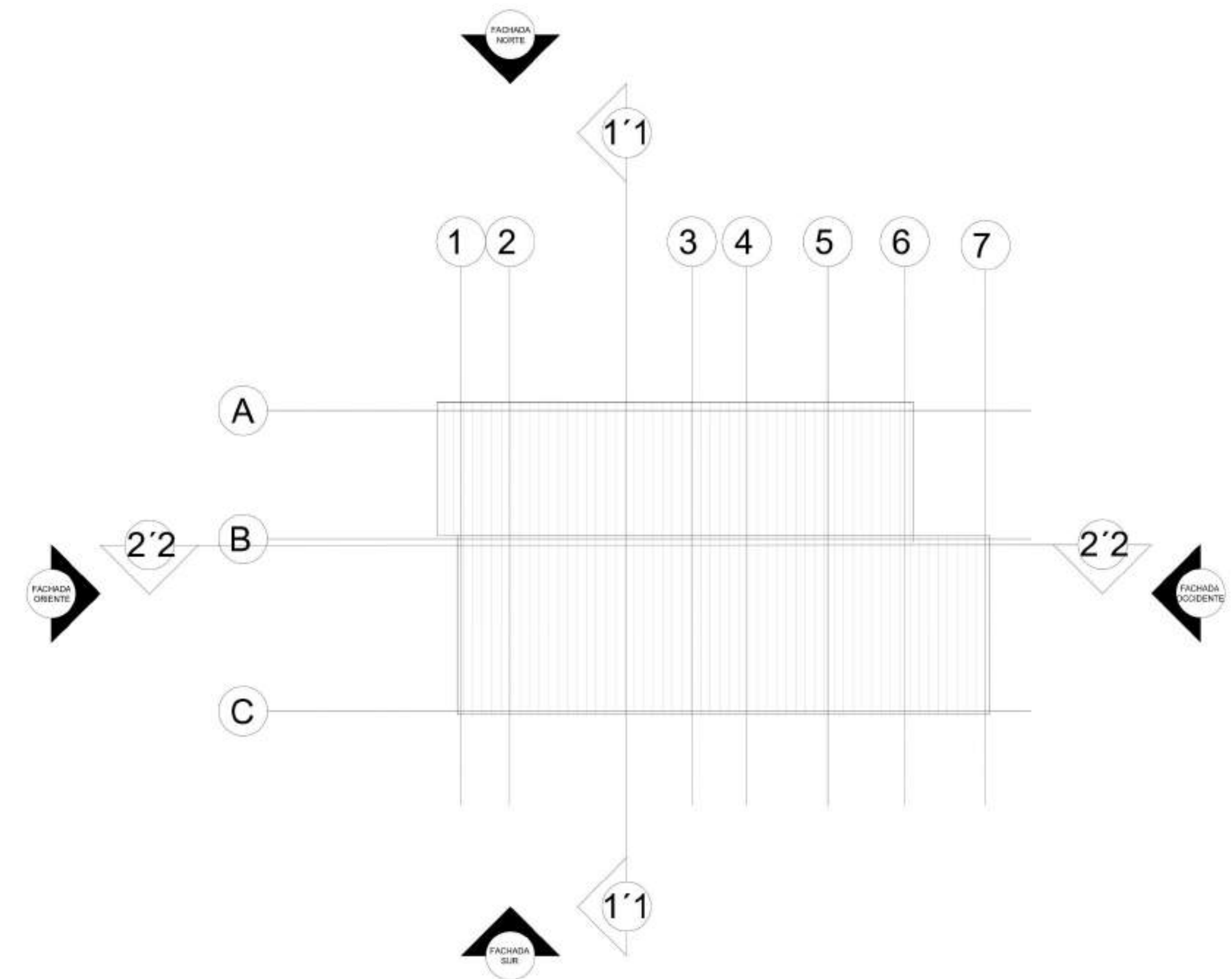
CORTE 2'2 CABAÑA DE 2 PERSONAS

A




DE 62	PLANO No. A-077	REVISION 1
PLANCHA No. 77		
 <p>UNIVERSIDAD La Gran Colombia Fundado en 1951</p> <p>FACULTAD DE ARQUITECTURA</p> <p>PROYECTO DE GRADO</p>		
<p>PROYECTO: INTERVENCIÓN DEL COMPLEJO TURÍSTICO Y SU ARTICULACIÓN CON EL MALECÓN BOGOTÁ 2021</p>		
<p>CONVECCIONES:</p>		
<p>CURSO:</p>		
<p>CONTIENE: PLANIMETRIA</p>		
<p>OBSERVACIONES:</p>		
ESCALA: INDICADA	FECHA: DICIEMBRE 03 DE 2021	
ARCHIVO: dwf.formato rotulo para book de planos	FECHA COPIA: 25/11/21	
DIBUJO:	FECHA ELABORACION: NOVIEMBRE 25 DE 2021	
DE 170	PLANO No. A-096	REVISION 1
PLANCHA No. 96		

PLANIMETRIA

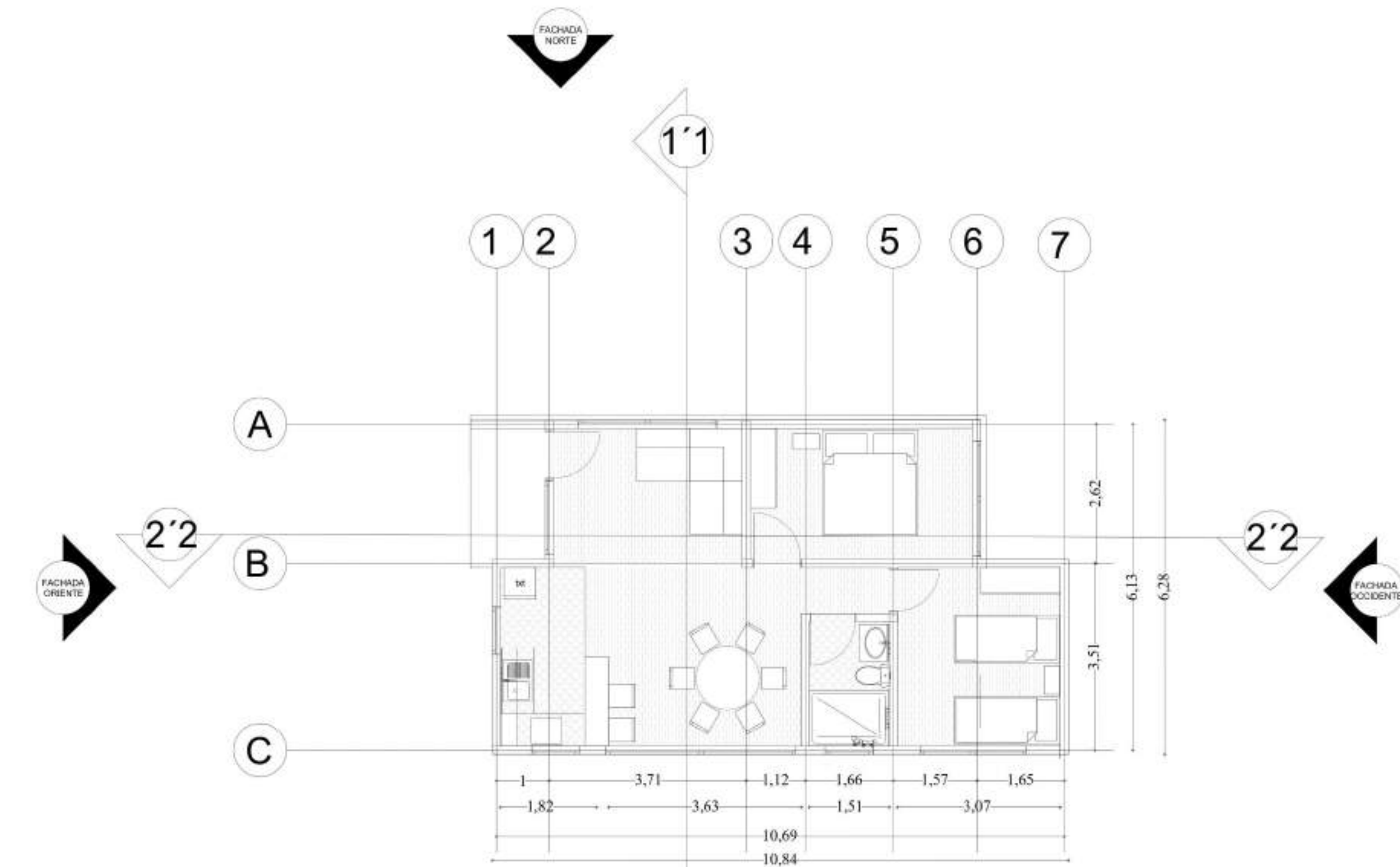


A PLANTA CUBIERTAS CABAÑA DE 3 A 6 PERSONAS




DE 62	PLANO No. A-078	REVISION 1
PLANCHA No. 78		
<p>UNIVERSIDAD La Gran Colombia Fundada en 1951</p> <p>FACULTAD DE ARQUITECTURA</p> <p>PROYECTO DE GRADO</p>		
<p>PROYECTO: INTERVENCIÓN DEL COMPLEJO TURÍSTICO Y SU ARTICULACIÓN CON EL MALECÓN BOGOTÁ 2021</p>		
<p>CONVECCIONES:</p>		
<p>CURSO:</p>		
<p>CONTIENE:</p> <p>PLANIMETRIA</p>		
<p>OBSERVACIONES:</p>		
ESCALA: INDICADA	FECHA: DICIEMBRE 03 DE 2021	
ARCHIVO: dwf.formato rotulo para book de planos	FECHA COPIA: 25/11/21	
DIBUJO:	FECHA ELABORACION: NOVIEMBRE 25 DE 2021	
DE 170	PLANO No. A-097	REVISION 1
PLANCHA No. 97		

PLANIMETRIA

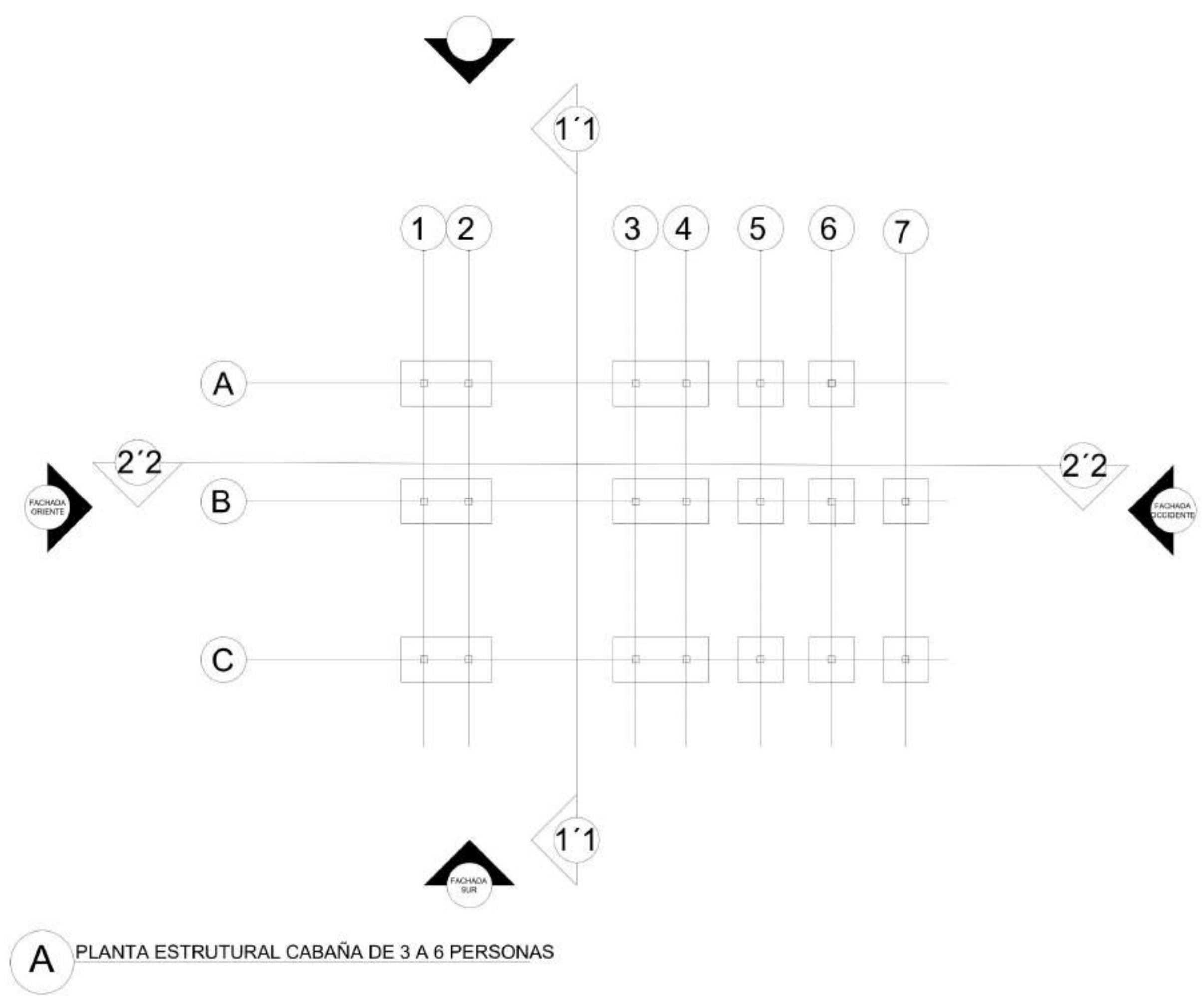


A PLANTA PRINCIPAL CABAÑA DE 3 A 6 PERSONAS




DE 62	PLANO No. A-079	REVISION 1
PLANCHA No. 79		
<p>UNIVERSIDAD La Gran Colombia Fundada en 1951</p> <p>FACULTAD DE ARQUITECTURA</p> <p>PROYECTO DE GRADO</p>		
<p>PROYECTO: INTERVENCIÓN DEL COMPLEJO TURÍSTICO Y SU ARTICULACIÓN CON EL MALECÓN BOGOTÁ 2021</p>		
<p>CONVECCIONES:</p>		
<p>CURSO:</p>		
<p>CONTIENE: PLANIMETRIA</p>		
<p>OBSERVACIONES:</p>		
ESCALA: INDICADA	FECHA: DICIEMBRE 03 DE 2021	
ARCHIVO: dwf.formato rotulo para book de planos	FECHA COPIA: 25/11/21	
DIBUJO:	FECHA ELABORACION: NOVIEMBRE 25 DE 2021	
DE 170	PLANO No. A-098	REVISION 1
PLANCHA No. 98		

PLANIMETRIA

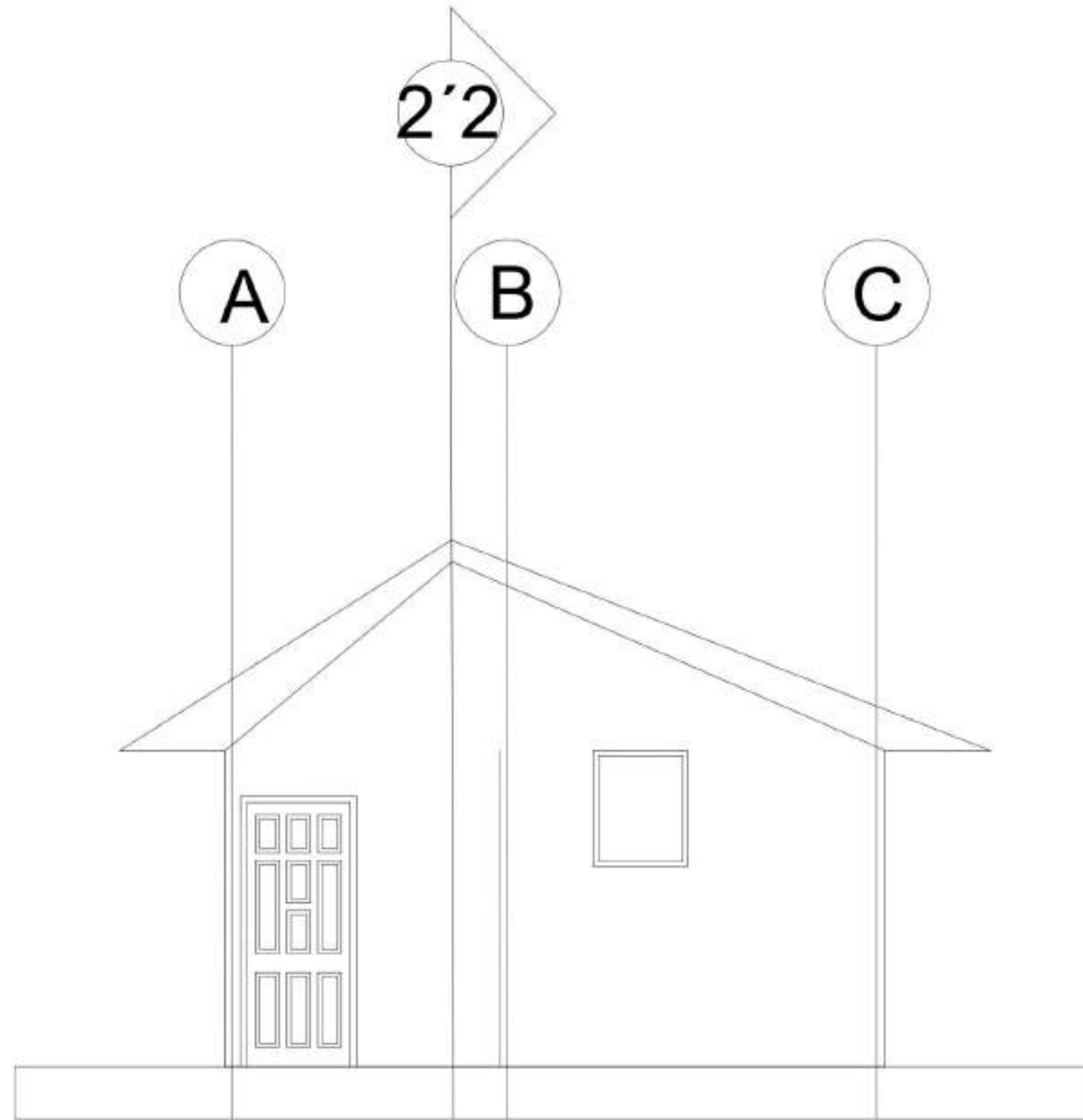


A PLANTA ESTRUCTURAL CABAÑA DE 3 A 6 PERSONAS

DE 62	PLANO No. A-080	REVISION 1
PLANCHA No. 80		
<p>UNIVERSIDAD La Gran Colombia Fundada en 1951</p> <p>FACULTAD DE ARQUITECTURA</p> <p>PROYECTO DE GRADO</p>		
<p>PROYECTO: INTERVENCIÓN DEL COMPLEJO TURÍSTICO Y SU ARTICULACIÓN CON EL MALECÓN BOGOTÁ 2021</p>		
<p>CONVECCIONES:</p>		
<p>CURSO:</p>		
<p>CONTIENE:</p> <p>PLANIMETRIA</p>		
<p>OBSERVACIONES:</p>		
ESCALA: INDICADA	FECHA: DICIEMBRE 03 DE 2021	
ARCHIVO: dwf.formato rotulo para book de planos	FECHA COPIA: 25/11/21	
DIBUJO:	FECHA ELABORACION: NOVIEMBRE 25 DE 2021	
DE 170	PLANO No. A-099	REVISION 1
PLANCHA No. 99		




PLANIMETRIA

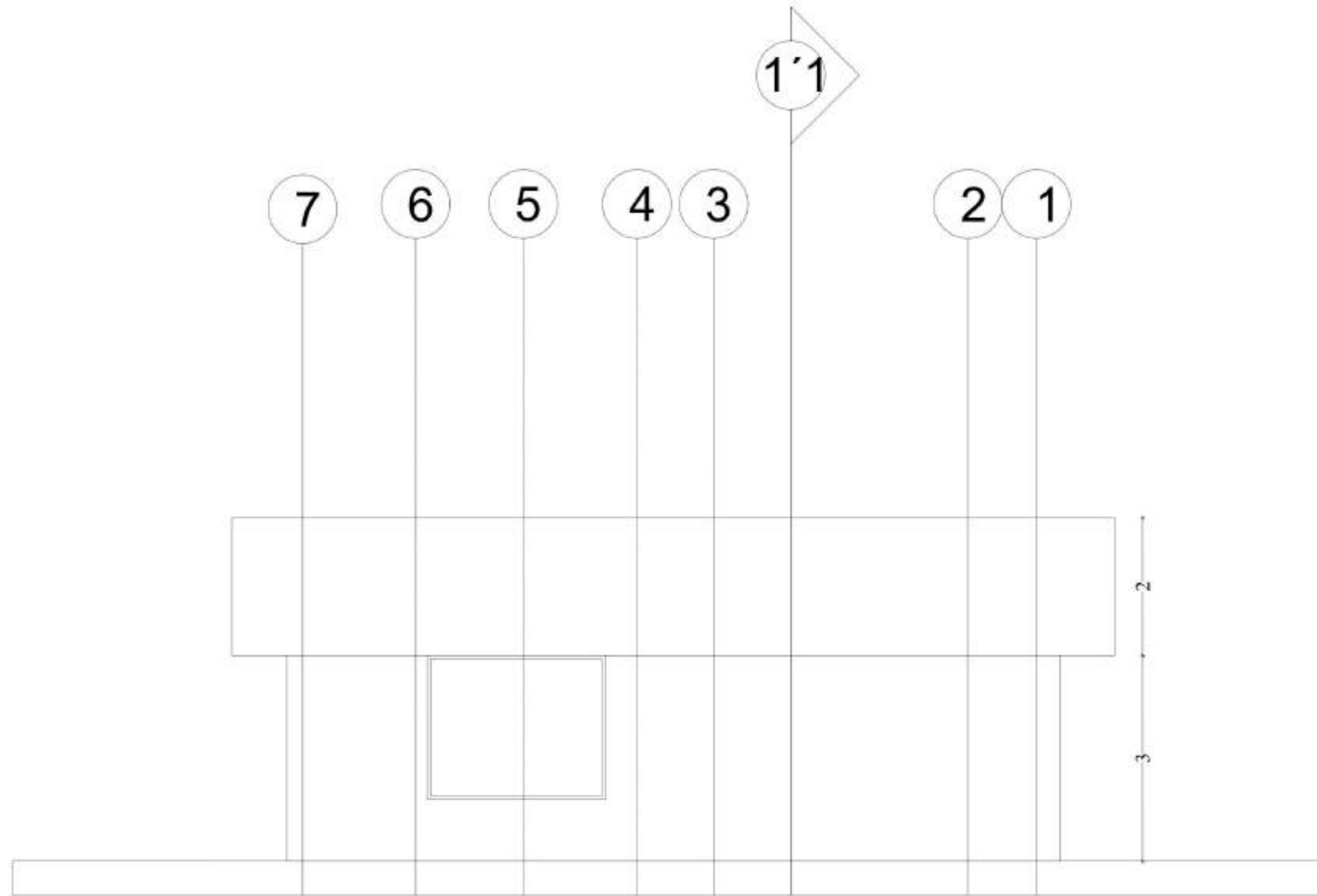


A FACHADA ORIENTE





DE 62	PLANO No. A-076	REVISION 1
PLANCHA No. 76		
 <p>UNIVERSIDAD La Gran Colombia Fundada en 1951</p> <p>FACULTAD DE ARQUITECTURA</p> <p>PROYECTO DE GRADO</p>		
<p>PROYECTO: INTERVENCIÓN DEL COMPLEJO TURÍSTICO Y SU ARTICULACIÓN CON EL MALECÓN BOGOTÁ 2021</p>		
<p>CONVECCIONES:</p>		
<p>CURSO:</p>		
<p>CONTIENE:</p> <p>PLANIMETRIA</p>		
<p>OBSERVACIONES:</p>		
ESCALA: INDICADA	FECHA: DICIEMBRE 03 DE 2021	
ARCHIVO: dwf.formato rotulo para book de planos	FECHA COPIA: 25/11/21	
DIBUJO:	FECHA ELABORACION: NOVIEMBRE 25 DE 2021	
DE 170	PLANO No. A-100	REVISION 1
PLANCHA No. 100		

PLANIMETRIA

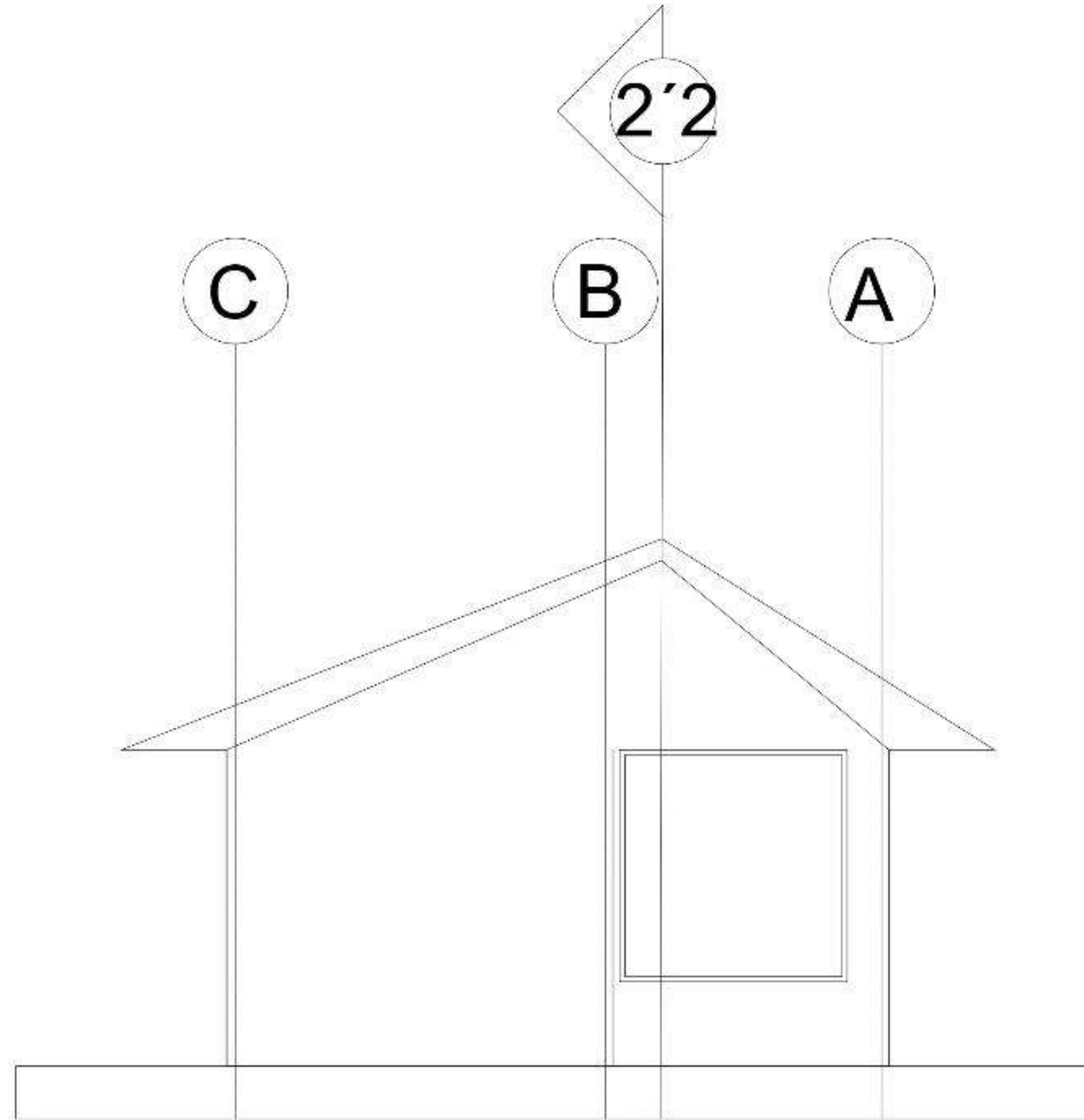


A FACHADA NORTE





DE 62	PLANO No. A-077	REVISION 1
PLANCHA No. 77		
 <p>UNIVERSIDAD La Gran Colombia Fundado en 1951</p> <p>FACULTAD DE ARQUITECTURA</p> <p>PROYECTO DE GRADO</p>		
<p>PROYECTO: INTERVENCIÓN DEL COMPLEJO TURÍSTICO Y SU ARTICULACIÓN CON EL MALECÓN BOGOTÁ 2021</p>		
CONVECCIONES:		
CURSO:		
CONTIENE: PLANIMETRIA		
OBSERVACIONES:		
ESCALA: INDICADA	FECHA: DICIEMBRE 03 DE 2021	
ARCHIVO: dwf.formato rotulo para book de planos	FECHA COPIA: 25/11/21	
DIBUJO:	FECHA ELABORACION: NOVIEMBRE 25 DE 2021	
DE 170	PLANO No. A-101	REVISION 1
PLANCHA No. 101		

PLANIMETRIA

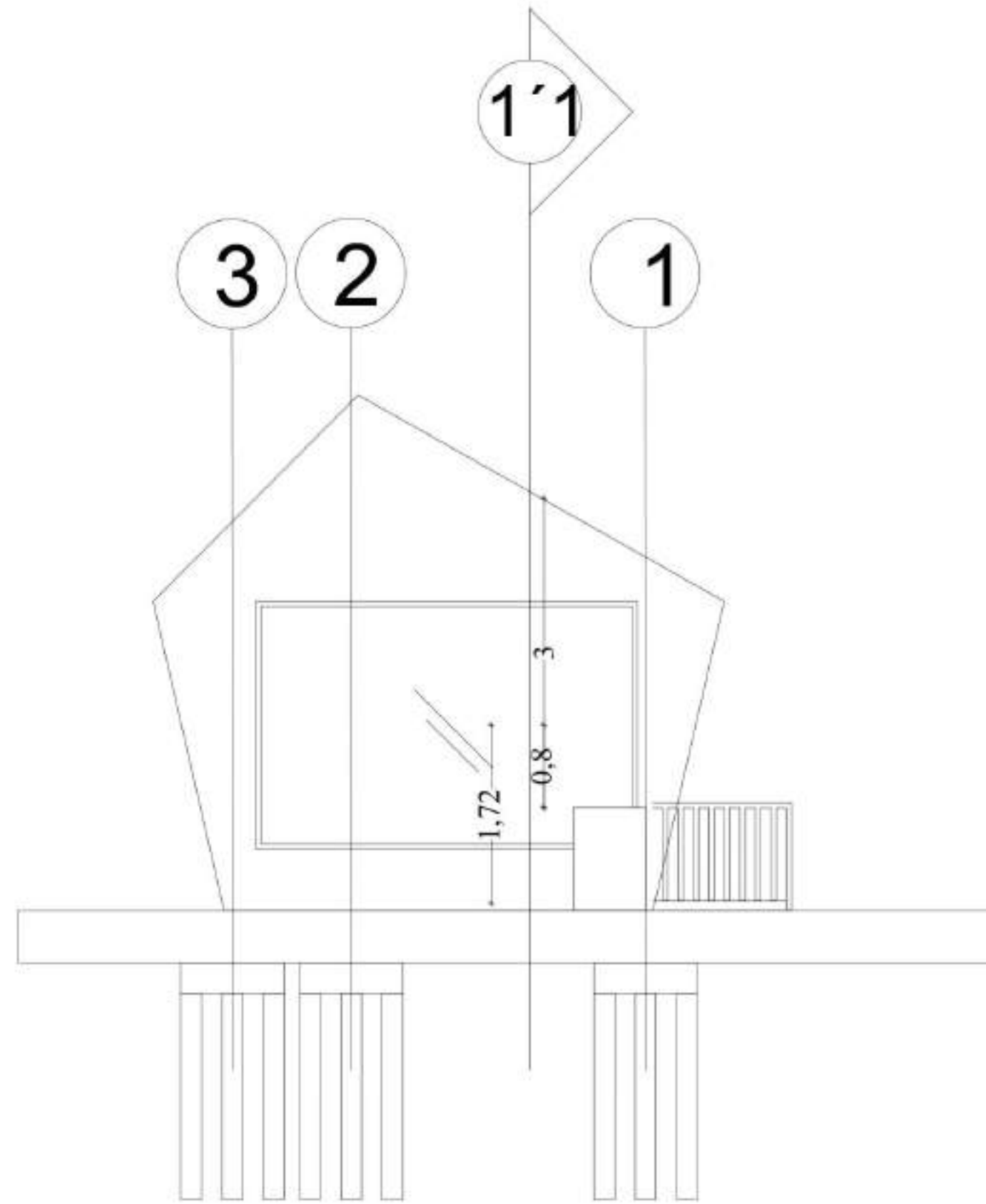


A FACHADA OCCIDENTE




DE 62	PLANO No. A-078	REVISION 1
PLANCHA No. 78		
 UNIVERSIDAD La Gran Colombia Fundado en 1951		
FACULTAD DE ARQUITECTURA		
PROYECTO DE GRADO		
PROYECTO: INTERVENCIÓN DEL COMPLEJO TURÍSTICO Y SU ARTICULACIÓN CON EL MALECÓN BOGOTÁ 2021		
CONVECCIONES:		
CURSO:		
CONTIENE: PLANIMETRIA		
OBSERVACIONES:		
ESCALA: INDICADA	FECHA: DICIEMBRE 03 DE 2021	
ARCHIVO: dwf.formato rotulo para book de planos	FECHA COPIA: 25/11/21	
DIBUJO:	FECHA ELABORACION: NOVIEMBRE 25 DE 2021	
DE 170	PLANO No. A-102	REVISION 1
PLANCHA No. 102		


PLANIMETRIA



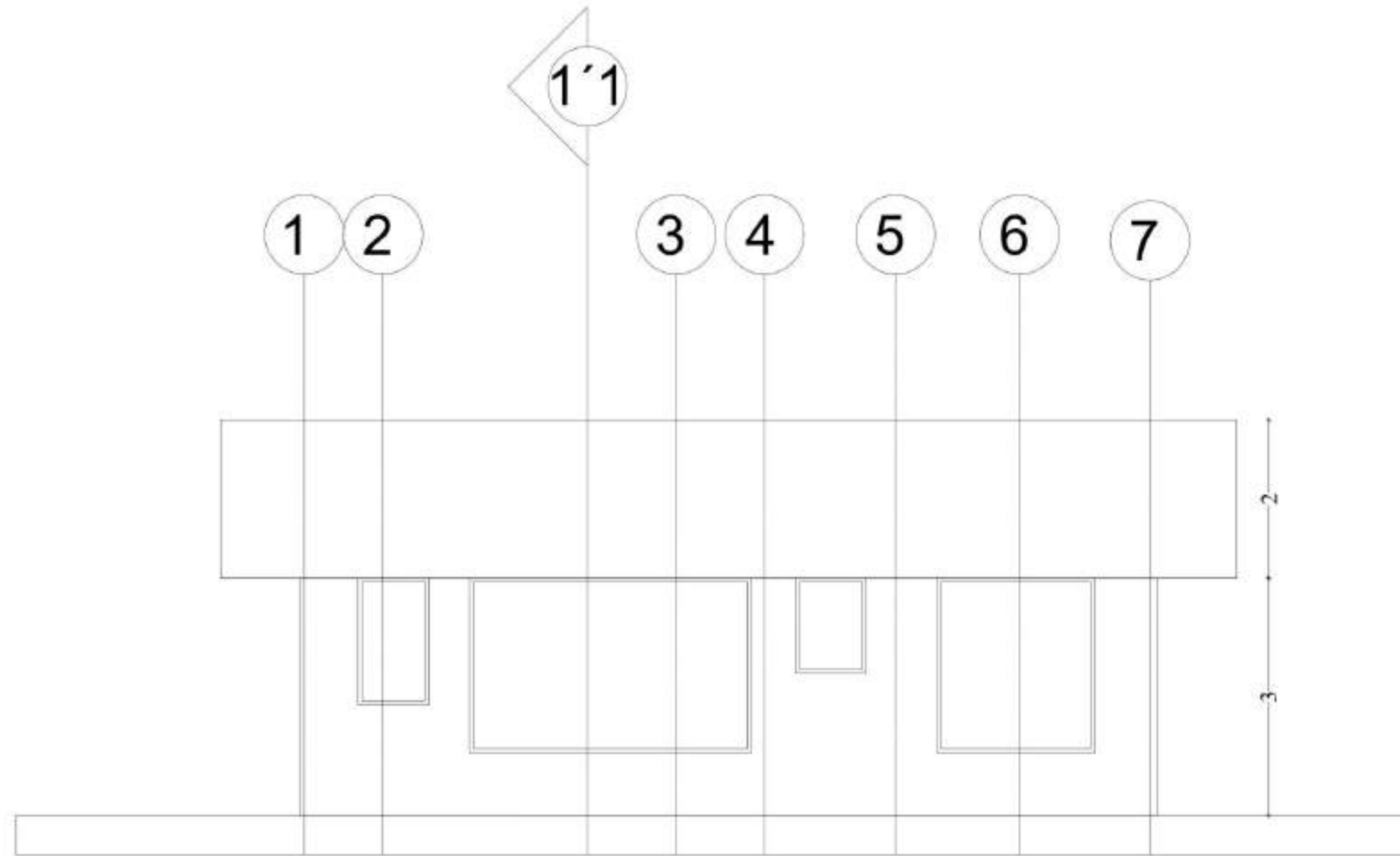
CORTE 2'2 CABAÑA DE 2 PERSONAS

A




DE 62	PLANO No. A-079	REVISION 1
PLANCHA No. 79		
 <p>UNIVERSIDAD La Gran Colombia Fundada en 1951</p> <p>FACULTAD DE ARQUITECTURA</p> <p>PROYECTO DE GRADO</p>		
<p>PROYECTO: INTERVENCIÓN DEL COMPLEJO TURÍSTICO Y SU ARTICULACIÓN CON EL MALECÓN BOGOTÁ 2021</p>		
<p>CONVECCIONES:</p>		
<p>CURSO:</p>		
<p>CONTIENE:</p> <p>PLANIMETRIA</p>		
<p>OBSERVACIONES:</p>		
ESCALA: INDICADA	FECHA: DICIEMBRE 03 DE 2021	
ARCHIVO: dwf.formato rotulo para book de planos	FECHA COPIA: 25/11/21	
DIBUJO:	FECHA ELABORACION: NOVIEMBRE 25 DE 2021	
DE 170	PLANO No. A-103	REVISION 1
PLANCHA No. 103		

PLANIMETRIA

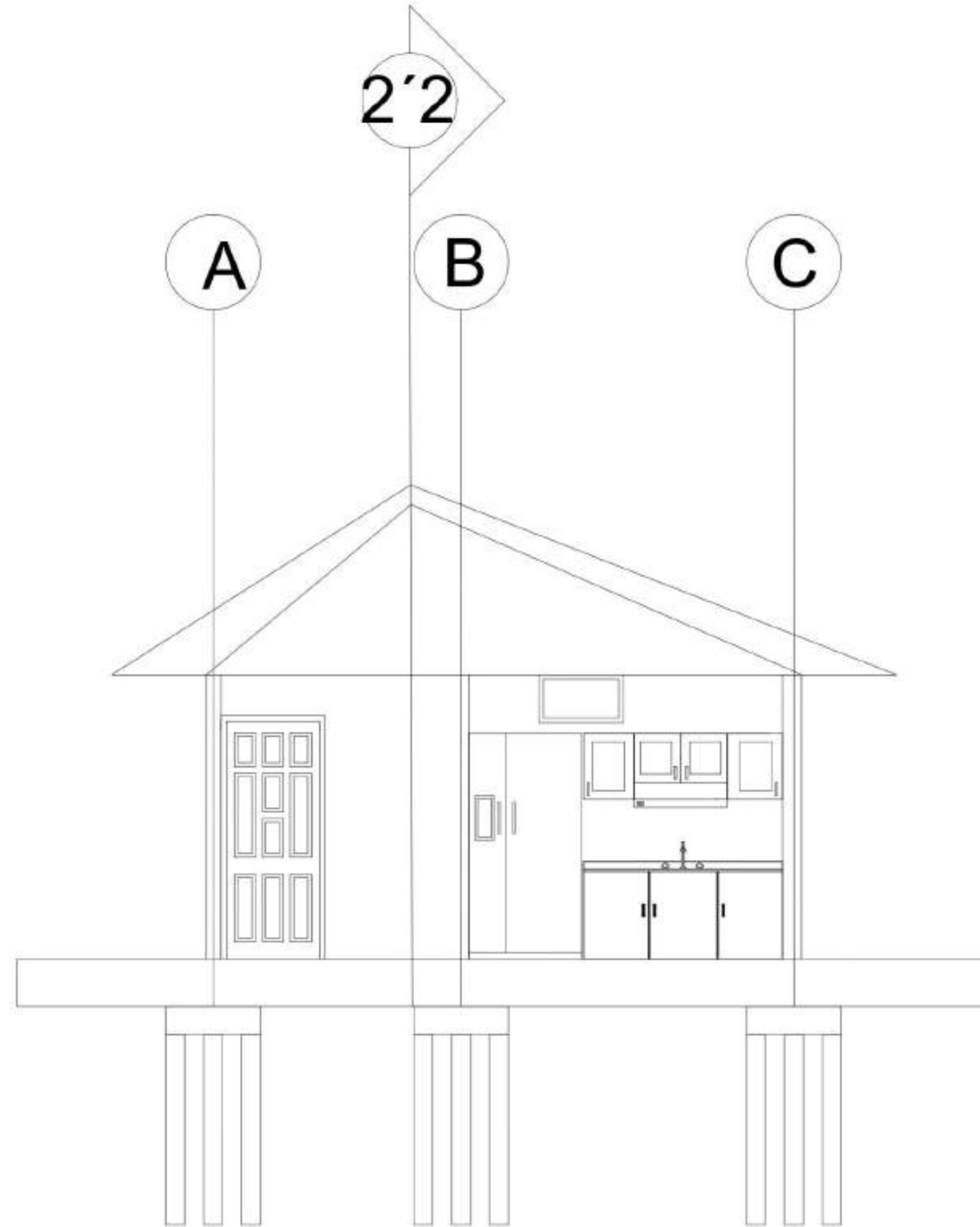


A FACHADA SUR





DE 62	PLANO No. A-080	REVISION 1
PLANCHA No. 80		
 <p>UNIVERSIDAD La Gran Colombia Fundada en 1951</p> <p>FACULTAD DE ARQUITECTURA</p> <p>PROYECTO DE GRADO</p>		
<p>PROYECTO: INTERVENCIÓN DEL COMPLEJO TURÍSTICO Y SU ARTICULACIÓN CON EL MALECÓN BOGOTÁ 2021</p>		
CONVENCIONES:		
CURSO:		
CONTIENE: PLANIMETRIA		
OBSERVACIONES:		
ESCALA: INDICADA	FECHA: DICIEMBRE 03 DE 2021	
ARCHIVO: dwf.formato rotulo para book de planos	FECHA COPIA: 25/11/21	
DIBUJO:	FECHA ELABORACION: NOVIEMBRE 25 DE 2021	
DE 170	PLANO No. A-104	REVISION 1
PLANCHA No. 104		

PLANIMETRIA

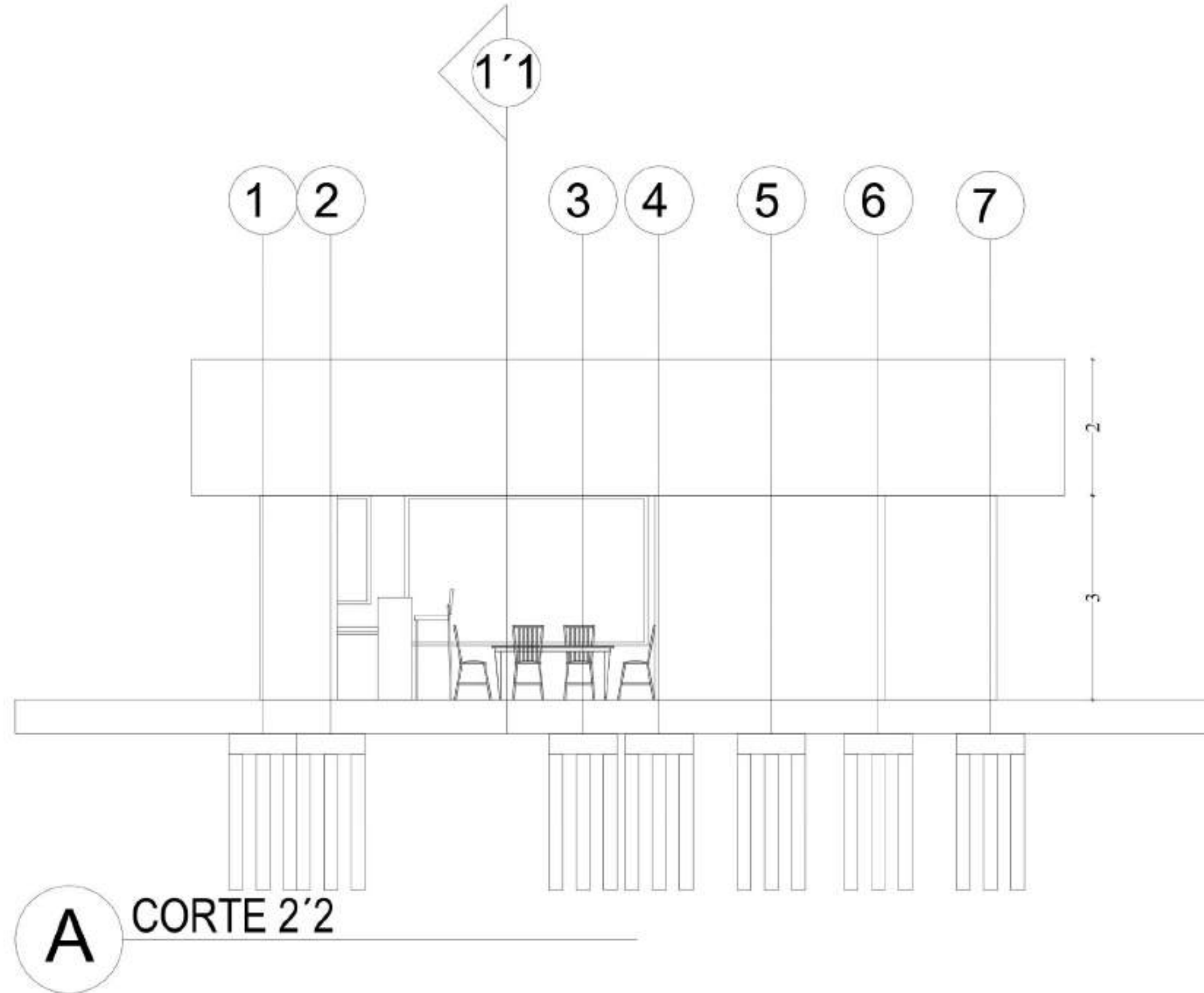


A CORTE 1'1



DE 62	PLANO No. A-080	REVISION 1
PLANCHA No. 80		
 <p>UNIVERSIDAD La Gran Colombia Fundada en 1951</p> <p>FACULTAD DE ARQUITECTURA</p> <p>PROYECTO DE GRADO</p>		
<p>PROYECTO: INTERVENCIÓN DEL COMPLEJO TURÍSTICO Y SU ARTICULACIÓN CON EL MALECÓN BOGOTÁ 2021</p>		
<p>CONVECCIONES:</p>		
<p>CURSO:</p>		
<p>CONTIENE:</p> <p>PLANIMETRIA</p>		
<p>OBSERVACIONES:</p>		
ESCALA: INDICADA	FECHA: DICIEMBRE 03 DE 2021	
ARCHIVO: dwf.formato rotulo para book de planos	FECHA COPIA: 25/11/21	
DIBUJO:	FECHA ELABORACION: NOVIEMBRE 25 DE 2021	
DE 170	PLANO No. A-105	REVISION 1
PLANCHA No. 105		

PLANIMETRIA



DE 62	PLANO No. A-076	REVISION 1
PLANCHA No. 76		



FACULTAD DE ARQUITECTURA

PROYECTO DE GRADO

PROYECTO:
INTERVENCIÓN DEL COMPLEJO TURÍSTICO Y SU ARTICULACIÓN CON EL MALECÓN
BOGOTÁ 2021

CONVECCIONES:

CURSO:

CONTIENE:

PLANIMETRIA


OBSERVACIONES:

ESCALA: INDICADA	FECHA: DICIEMBRE 03 DE 2021
---------------------	--------------------------------

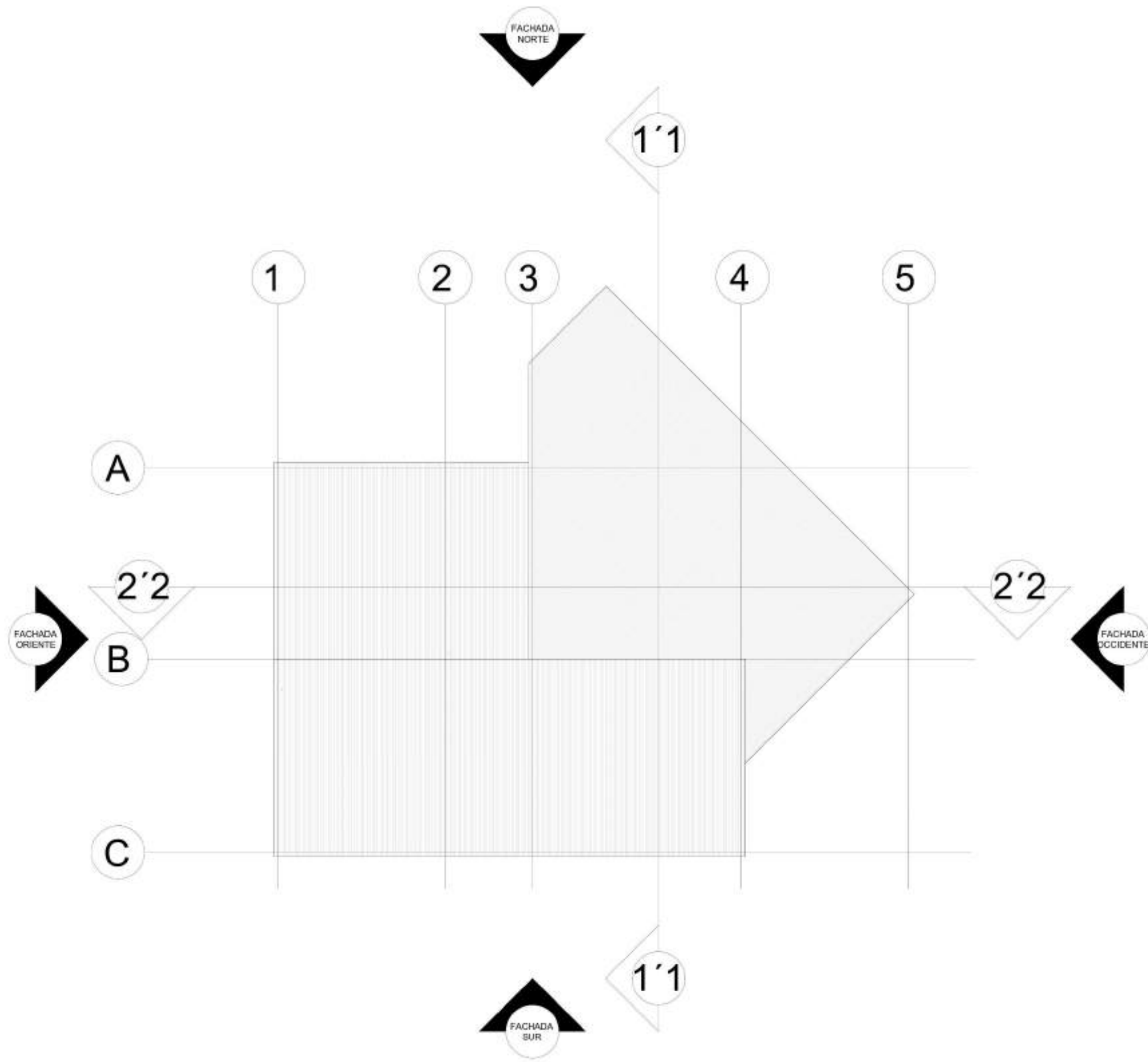
ARCHIVO: dwf.formato rotulo para book de planos	FECHA COPIA: 25/11/21
--	--------------------------

DIBUJO:	FECHA ELABORACION: NOVIEMBRE 25 DE 2021
---------	--

DE 170	PLANO No. A-106	REVISION 1
PLANCHA No. 106		



PLANIMETRIA

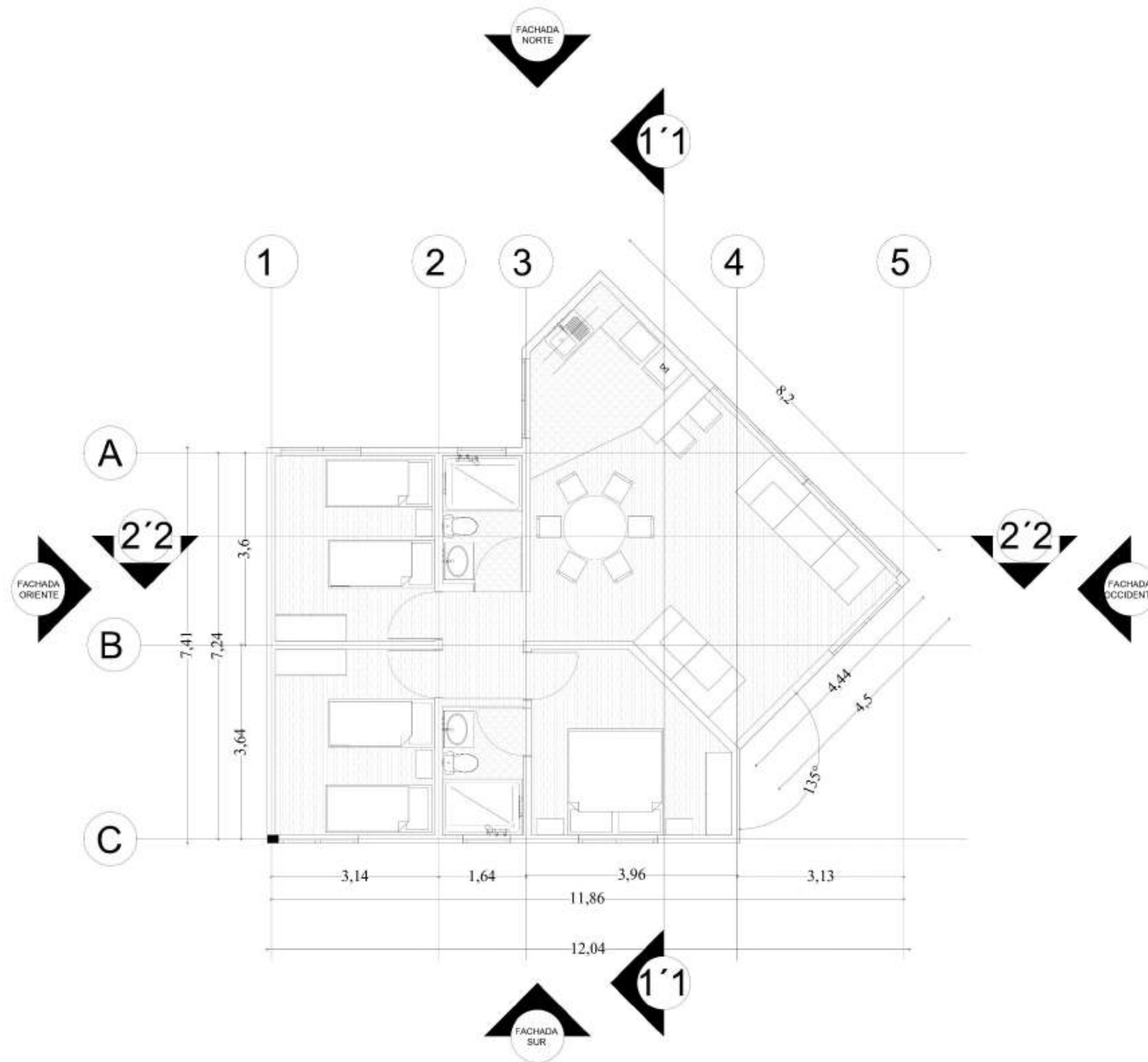


A PLANTA CUBIERTAS CABAÑA DE 6 A 9 PERSONAS



DE 62	PLANO No. A-077	REVISION 1
PLANCHA No. 77		
<p>UNIVERSIDAD La Gran Colombia Fundada en 1951</p> <p>FACULTAD DE ARQUITECTURA</p> <p>PROYECTO DE GRADO</p>		
<p>PROYECTO: INTERVENCIÓN DEL COMPLEJO TURÍSTICO Y SU ARTICULACIÓN CON EL MALECÓN BOGOTÁ 2021</p>		
<p>CONVECCIONES:</p>		
<p>CURSO:</p>		
<p>CONTIENE: PLANIMETRIA</p>		
<p>OBSERVACIONES:</p>		
ESCALA: INDICADA	FECHA: DICIEMBRE 03 DE 2021	
ARCHIVO: dwf.formato rotulo para book de planos	FECHA COPIA: 25/11/21	
DIBUJO:	FECHA ELABORACION: NOVIEMBRE 25 DE 2021	
DE 170	PLANO No. A-107	REVISION 1
PLANCHA No. 107		

PLANIMETRIA

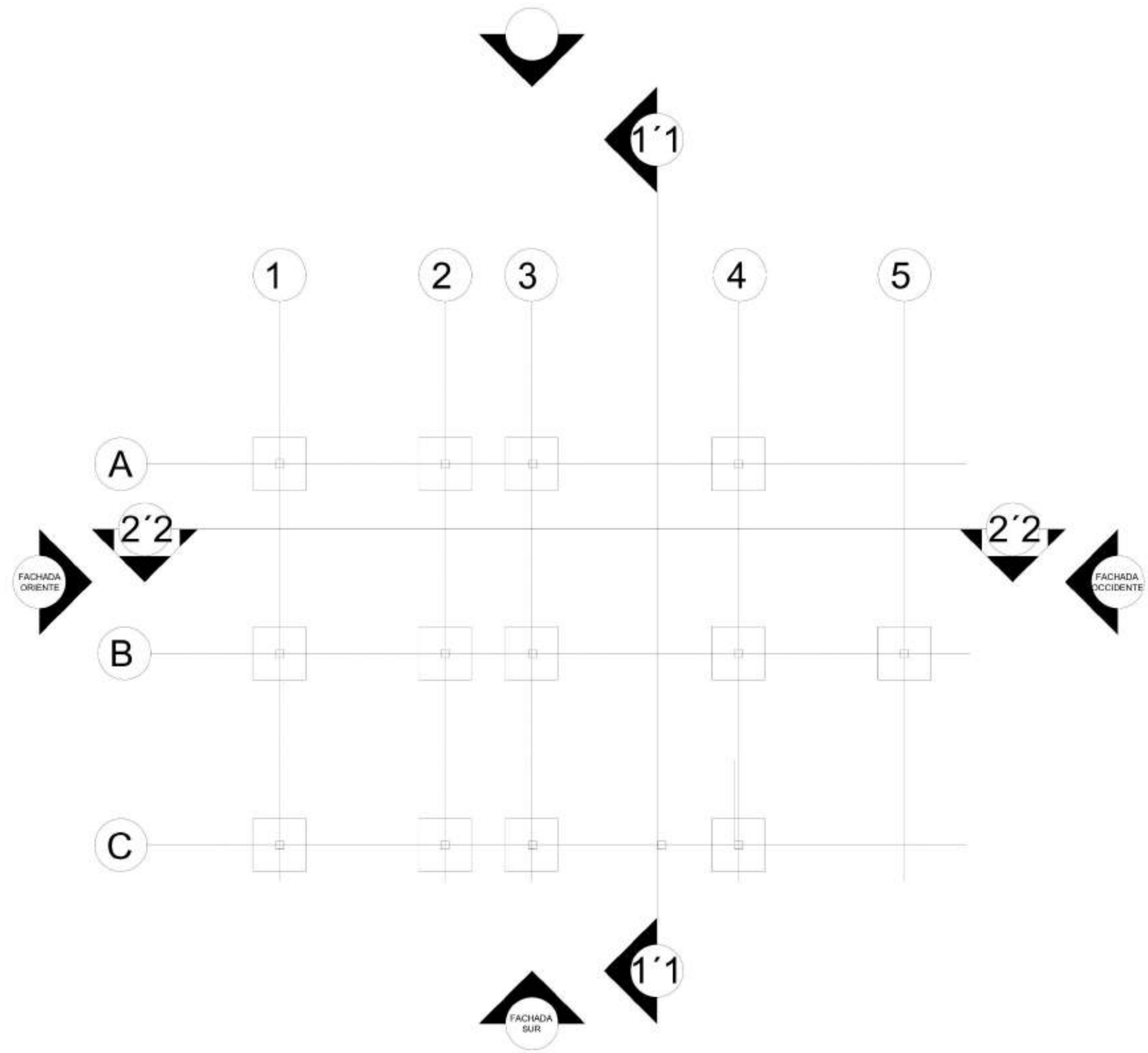


A PLANTA PRINCIPAL CABAÑA DE 6 A 9 PERSONAS



DE 62	PLANO No. A-078	REVISION 1
PLANCHA No. 78		
<p>UNIVERSIDAD La Gran Colombia Fundada en 1951</p> <p>FACULTAD DE ARQUITECTURA</p> <p>PROYECTO DE GRADO</p>		
<p>PROYECTO: INTERVENCIÓN DEL COMPLEJO TURÍSTICO Y SU ARTICULACIÓN CON EL MALECÓN BOGOTÁ 2021</p>		
<p>CONVECCIONES:</p>		
<p>CURSO:</p>		
<p>CONTIENE: PLANIMETRIA</p>		
<p>OBSERVACIONES:</p>		
ESCALA: INDICADA	FECHA: DICIEMBRE 03 DE 2021	
ARCHIVO: dwf.formato rotulo para book de planos	FECHA COPIA: 25/11/21	
DIBUJO:	FECHA ELABORACION: NOVIEMBRE 25 DE 2021	
DE 170	PLANO No. A-108	REVISION 1
PLANCHA No. 108		

PLANIMETRIA



A PLANTA ESTRUCTURAL CABAÑA DE 6 A 9 PERSONAS

DE 62	PLANO No. A-079	REVISION 1
PLANCHA No. 79		



FACULTAD DE ARQUITECTURA

PROYECTO DE GRADO

PROYECTO:
INTERVENCIÓN DEL COMPLEJO TURÍSTICO Y SU ARTICULACIÓN CON EL MALECÓN
BOGOTÁ 2021

CONVECCIONES:

CURSO:

CONTIENE:

PLANIMETRIA

OBSERVACIONES:

ESCALA:
INDICADA

FECHA:
DICIEMBRE 03 DE 2021

ARCHIVO:
dwf.formato rotulo para book de planos

FECHA COPIA:
25/11/21

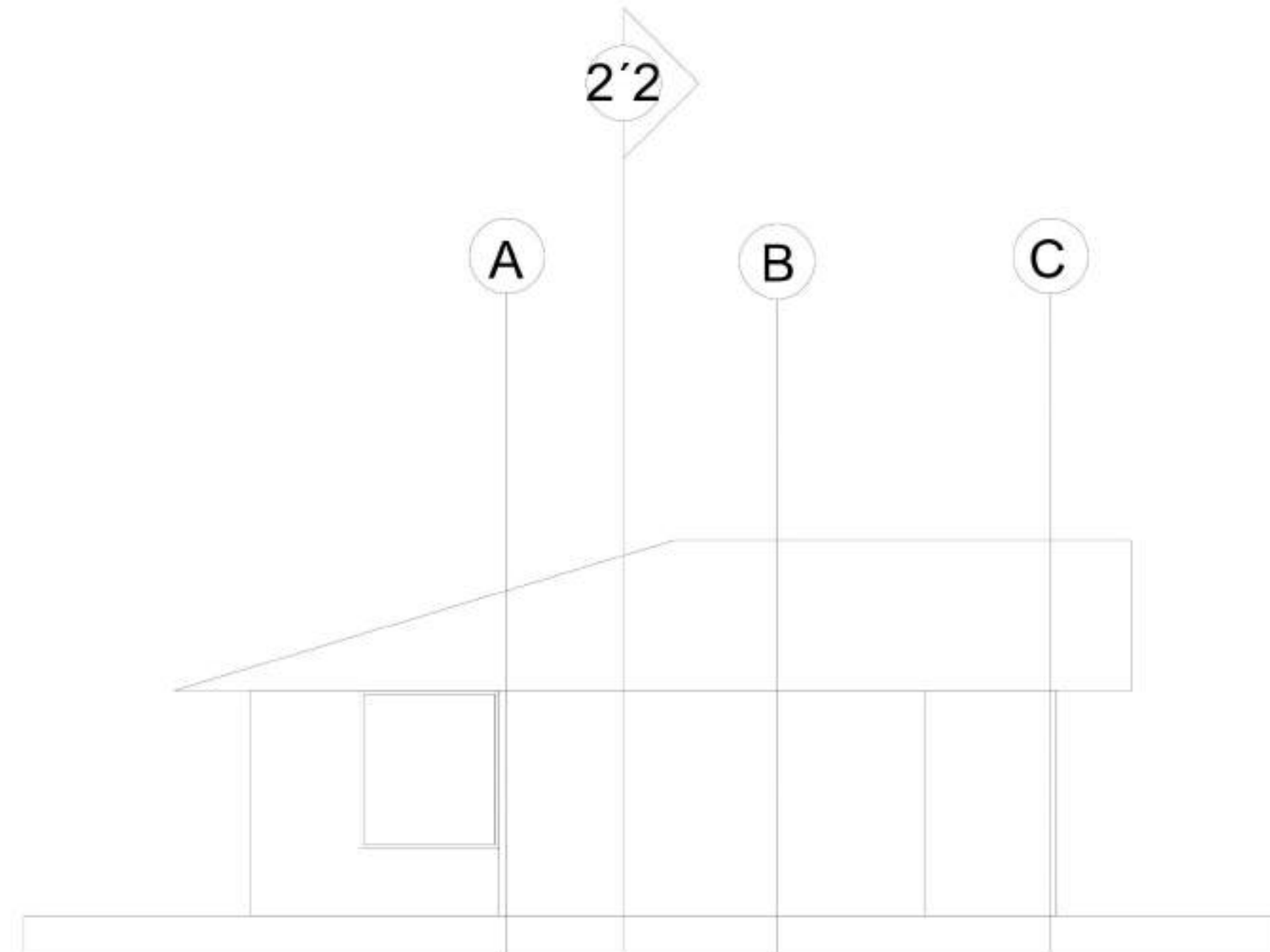
DIBUJO:

FECHA ELABORACION:
NOVIEMBRE 25 DE 2021

DE 170	PLANO No. A-109	REVISION 1
PLANCHA No. 109		



PLANIMETRIA



A FACHADA ORIENTE

DE 62	PLANO No. A-080	REVISION 1
PLANCHA No. 80		



FACULTAD DE
ARQUITECTURA

PROYECTO DE
GRADO

PROYECTO:
INTERVENCIÓN DEL COMPLEJO
TURÍSTICO Y SU
ARTICULACIÓN CON EL
MALECÓN
BOGOTÁ 2021

CONVENCIONES:

CURSO:

CONTIENE:

PLANIMETRIA

OBSERVACIONES:

ESCALA: INDICADA	FECHA: DICIEMBRE 03 DE 2021
---------------------	-----------------------------------

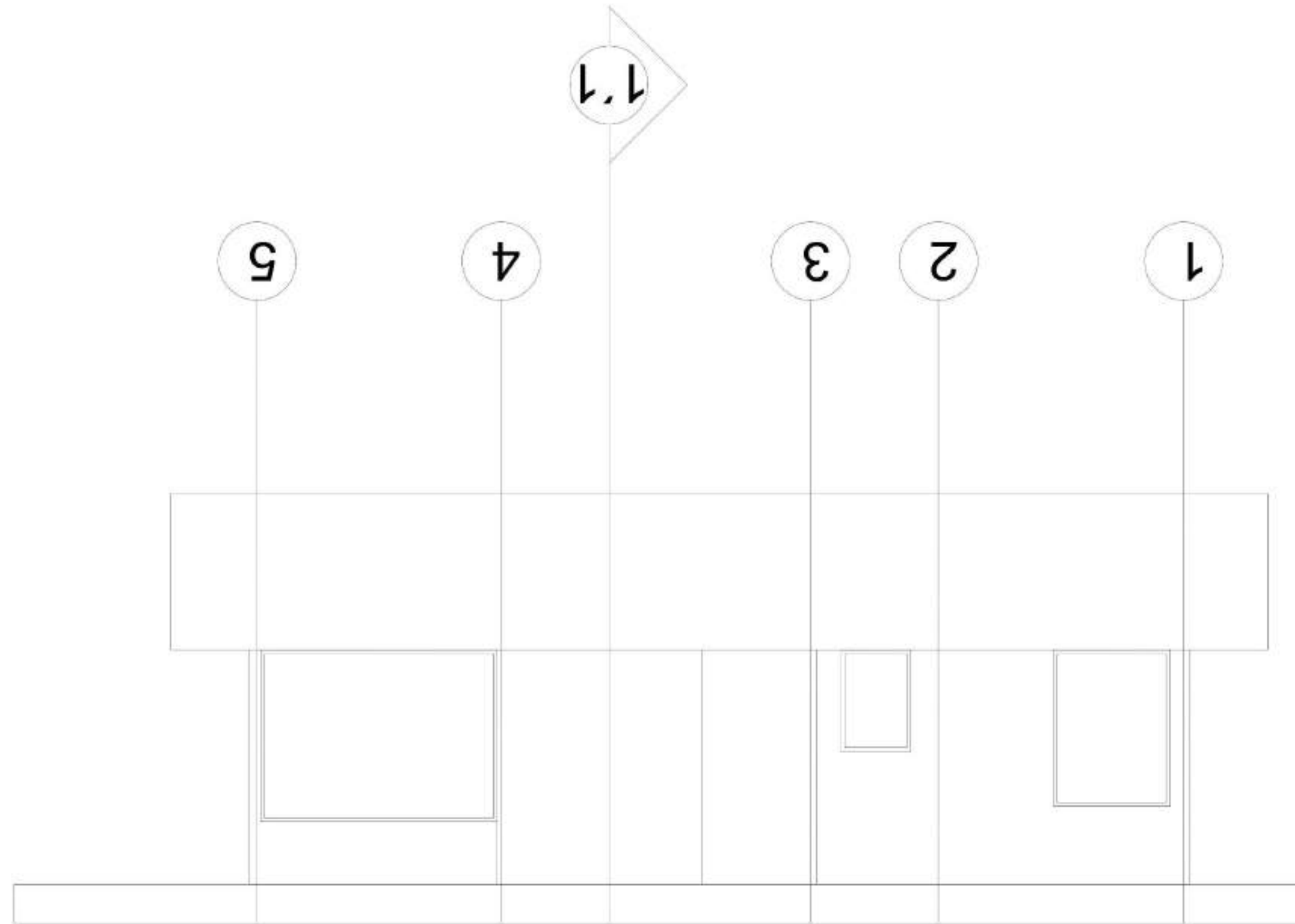
ARCHIVO: dwf.formato rotulo para book de planos	FECHA COPIA: 25/11/21
--	--------------------------

DIBUJO:	FECHA ELABORACION: NOVIEMBRE 25 DE 2021
---------	--




DE 170	PLANO No. A-110	REVISION 1
PLANCHA No. 110		

PLANIMETRIA

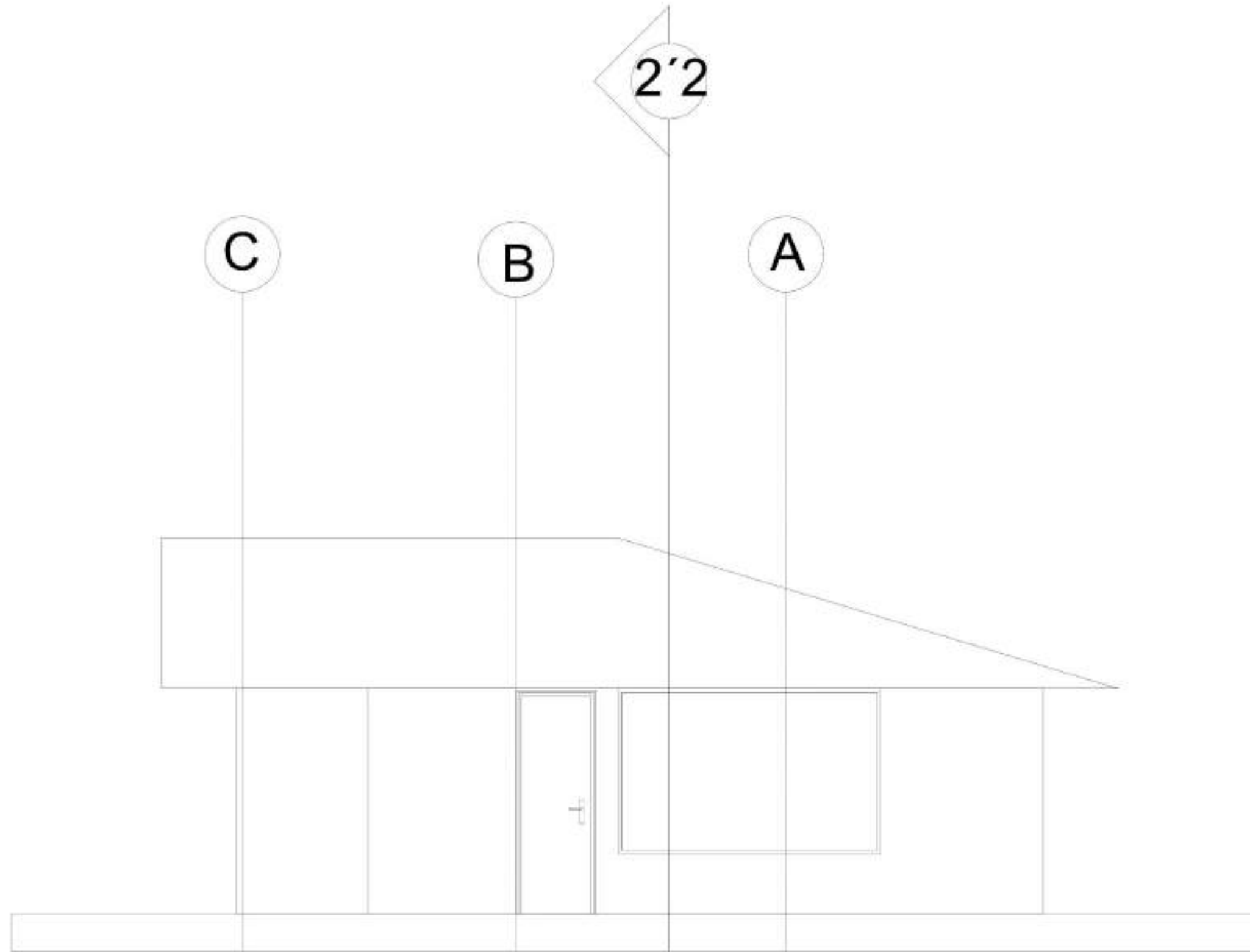


A FACHADA NORTE





DE 62	PLANO No. A-076	REVISION 1
PLANCHA No. 76		
<p>UNIVERSIDAD La Gran Colombia Fundado en 1951</p> <p>FACULTAD DE ARQUITECTURA</p> <p>PROYECTO DE GRADO</p>		
<p>PROYECTO: INTERVENCIÓN DEL COMPLEJO TURÍSTICO Y SU ARTICULACIÓN CON EL MALECÓN BOGOTÁ 2021</p>		
<p>CONVECIONES:</p>		
<p>CURSO:</p>		
<p>CONTIENE:</p> <p>PLANIMETRIA</p>		
<p>OBSERVACIONES:</p>		
ESCALA: INDICADA	FECHA: DICIEMBRE 03 DE 2021	
ARCHIVO: dwf.formato rotulo para book de planos	FECHA COPIA: 25/11/21	
DIBUJO:	FECHA ELABORACION: NOVIEMBRE 25 DE 2021	
DE 170	PLANO No. A-111	REVISION 1
PLANCHA No. 111		

PLANIMETRIA

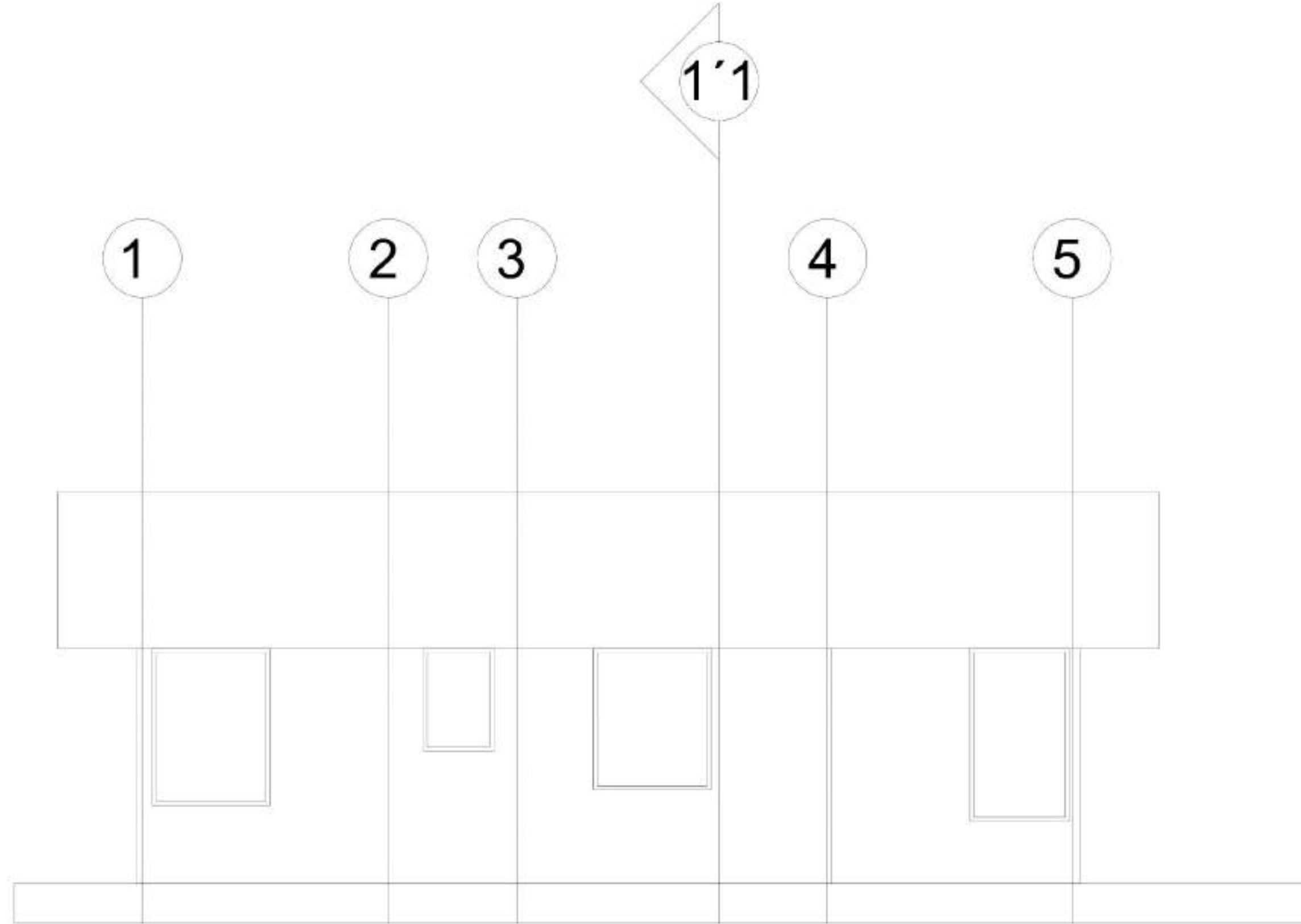


A FACHADA OCCIDENTE




DE 62	PLANO No. A-077	REVISION 1
PLANCHA No. 77		
 <p>UNIVERSIDAD La Gran Colombia Fundada en 1951</p> <p>FACULTAD DE ARQUITECTURA</p> <p>PROYECTO DE GRADO</p>		
<p>PROYECTO: INTERVENCIÓN DEL COMPLEJO TURÍSTICO Y SU ARTICULACIÓN CON EL MALECÓN BOGOTÁ 2021</p>		
<p>CONVECCIONES:</p>		
<p>CURSO:</p>		
<p>CONTIENE:</p> <p>PLANIMETRIA</p>		
<p>OBSERVACIONES:</p>		
ESCALA: INDICADA	FECHA: DICIEMBRE 03 DE 2021	
ARCHIVO: dwf.formato rotulo para book de planos	FECHA COPIA: 25/11/21	
DIBUJO:	FECHA ELABORACION: NOVIEMBRE 25 DE 2021	
DE 170	PLANO No. A-112	REVISION 1
PLANCHA No. 112		

PLANIMETRIA

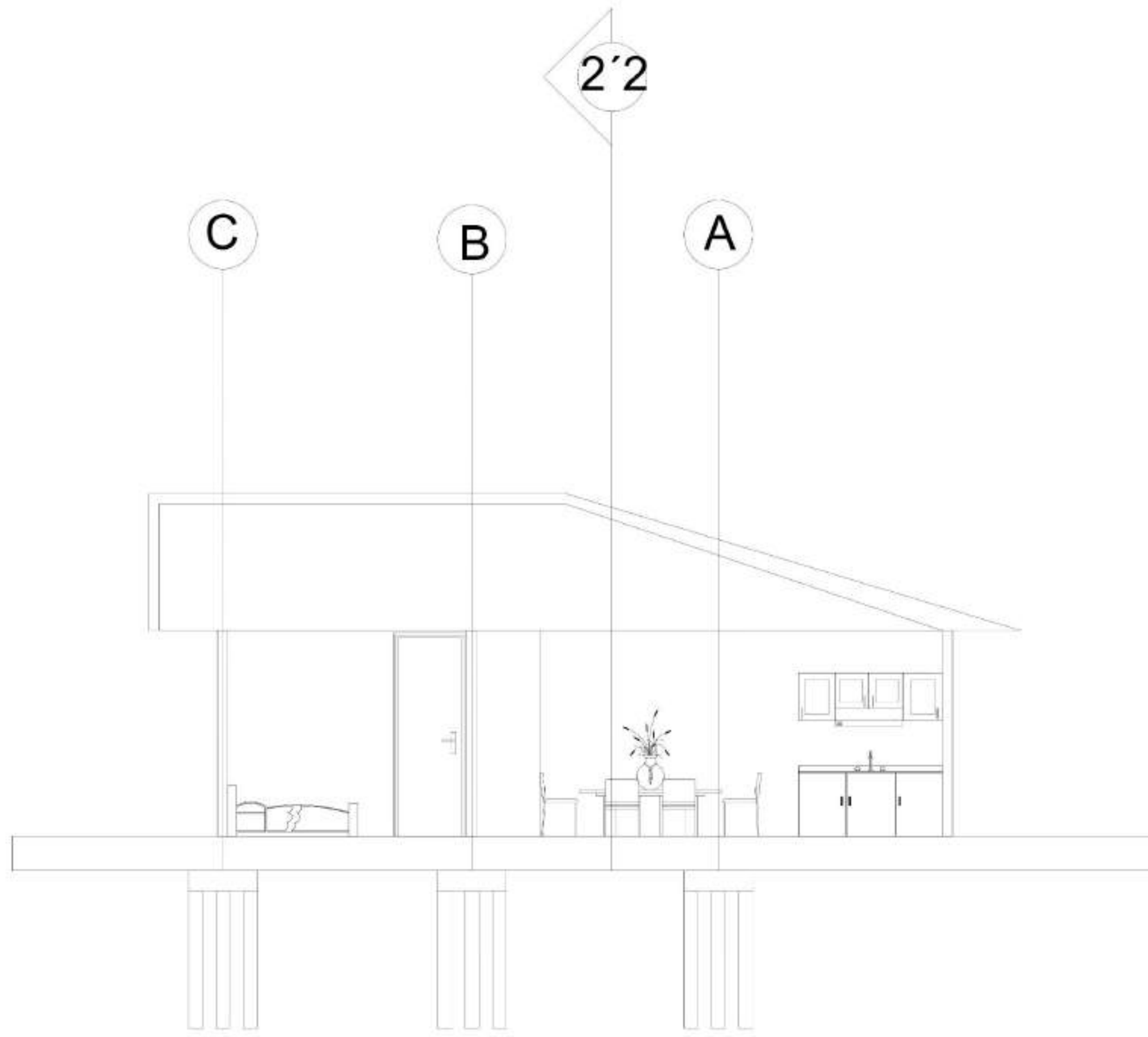


A FACHADA SUR



DE 62	PLANO No. A-078	REVISION 1
PLANCHAS No. 78		
 UNIVERSIDAD La Gran Colombia Fundada en 1951		
FACULTAD DE ARQUITECTURA		
PROYECTO DE GRADO		
PROYECTO: INTERVENCIÓN DEL COMPLEJO TURÍSTICO Y SU ARTICULACIÓN CON EL MALECÓN BOGOTÁ 2021		
CONVENCIONES:		
CURSO:		
CONTIENE: PLANIMETRIA		
OBSERVACIONES:		
ESCALA: INDICADA	FECHA: DICIEMBRE 03 DE 2021	
ARCHIVO: dwf.formato rotulo para book de planos	FECHA COPIA: 25/11/21	
DIBUJO:	FECHA ELABORACION: NOVIEMBRE 25 DE 2021	
DE 170	PLANO No. A-113	REVISION 1
PLANCHAS No. 113		

PLANIMETRIA



A CORTE 1'1



DE 62	PLANO No. A-079	REVISION 1
PLANCHA No. 79		



FACULTAD DE ARQUITECTURA

PROYECTO DE GRADO

PROYECTO:
INTERVENCIÓN DEL COMPLEJO TURÍSTICO Y SU ARTICULACIÓN CON EL MALECÓN
BOGOTÁ 2021

CONVECCIONES:

CURSO:

CONTIENE:

PLANIMETRIA

OBSERVACIONES:

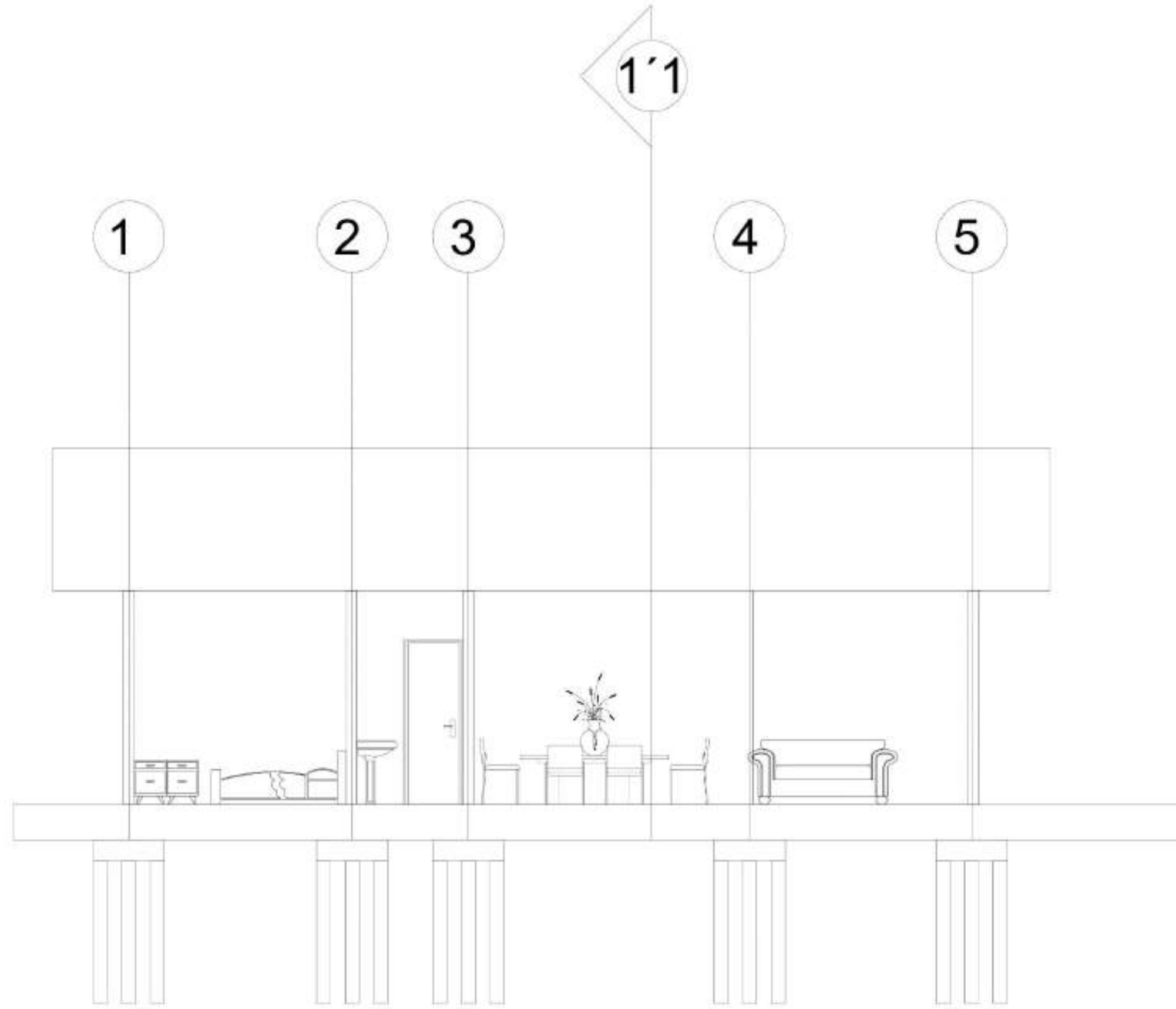
ESCALA: INDICADA	FECHA: DICIEMBRE 03 DE 2021
---------------------	--------------------------------

ARCHIVO: dwf.formato rotulo para book de planos	FECHA COPIA: 25/11/21
--	--------------------------


DIBUJO:	FECHA ELABORACION: NOVIEMBRE 25 DE 2021
---------	--


DE 170	PLANO No. A-114	REVISION 1
PLANCHA No. 114		

PLANIMETRIA

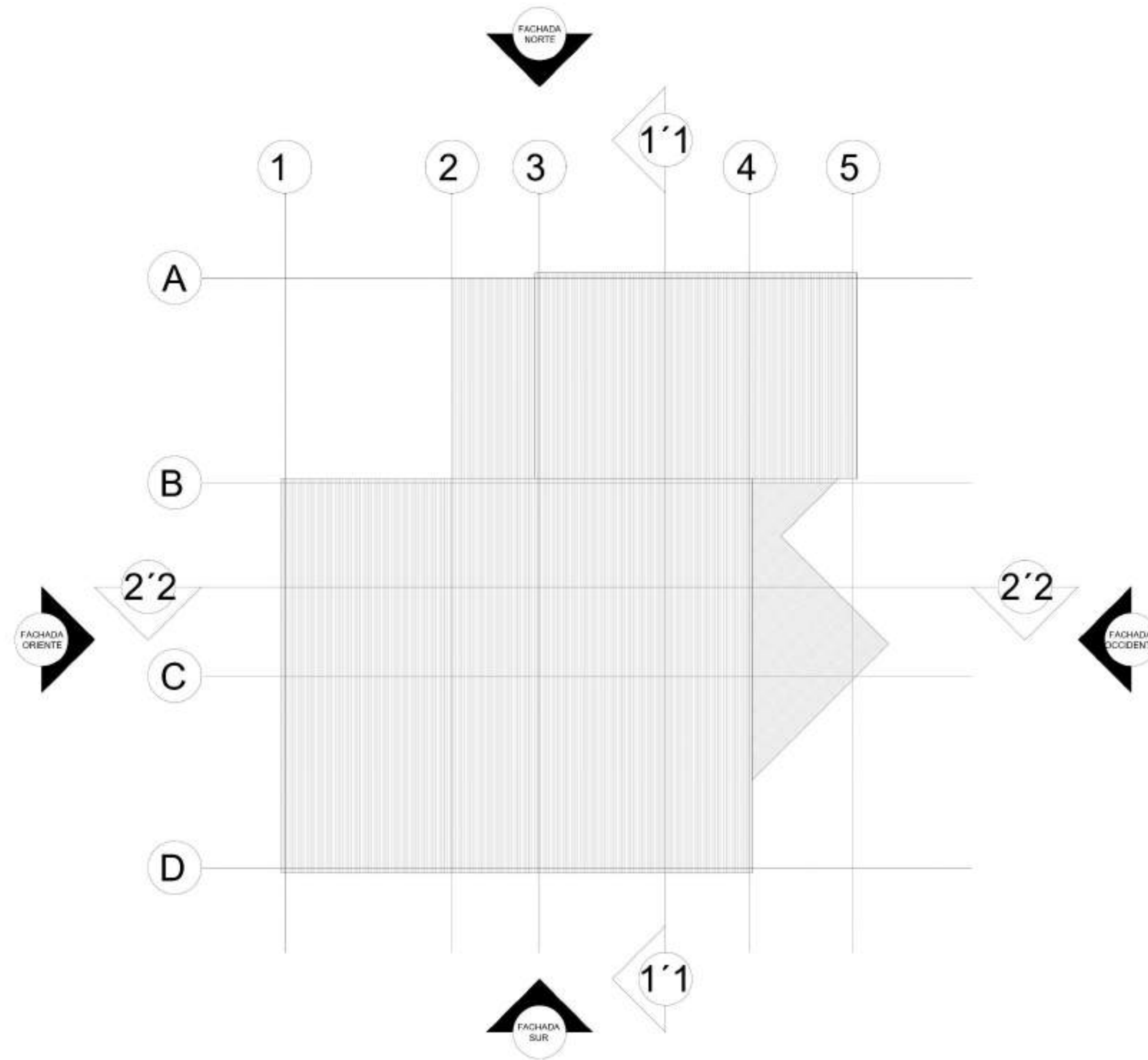


A CORTE 2'2





DE 62	PLANO No. A-080	REVISION 1
PLANCHA No. 80		
 <p>UNIVERSIDAD La Gran Colombia Fundada en 1951</p> <p>FACULTAD DE ARQUITECTURA</p> <p>PROYECTO DE GRADO</p>		
<p>PROYECTO: INTERVENCIÓN DEL COMPLEJO TURÍSTICO Y SU ARTICULACIÓN CON EL MALECÓN BOGOTÁ 2021</p>		
<p>CONVECCIONES:</p>		
<p>CURSO:</p>		
<p>CONTIENE:</p> <p>PLANIMETRIA</p>		
<p>OBSERVACIONES:</p>		
ESCALA: INDICADA	FECHA: DICIEMBRE 03 DE 2021	
ARCHIVO: dwf.formato rotulo para book de planos	FECHA COPIA: 25/11/21	
DIBUJO:	FECHA ELABORACION: NOVIEMBRE 25 DE 2021	
DE 170	PLANO No. A-115	REVISION 1
PLANCHA No. 115		

PLANIMETRIA

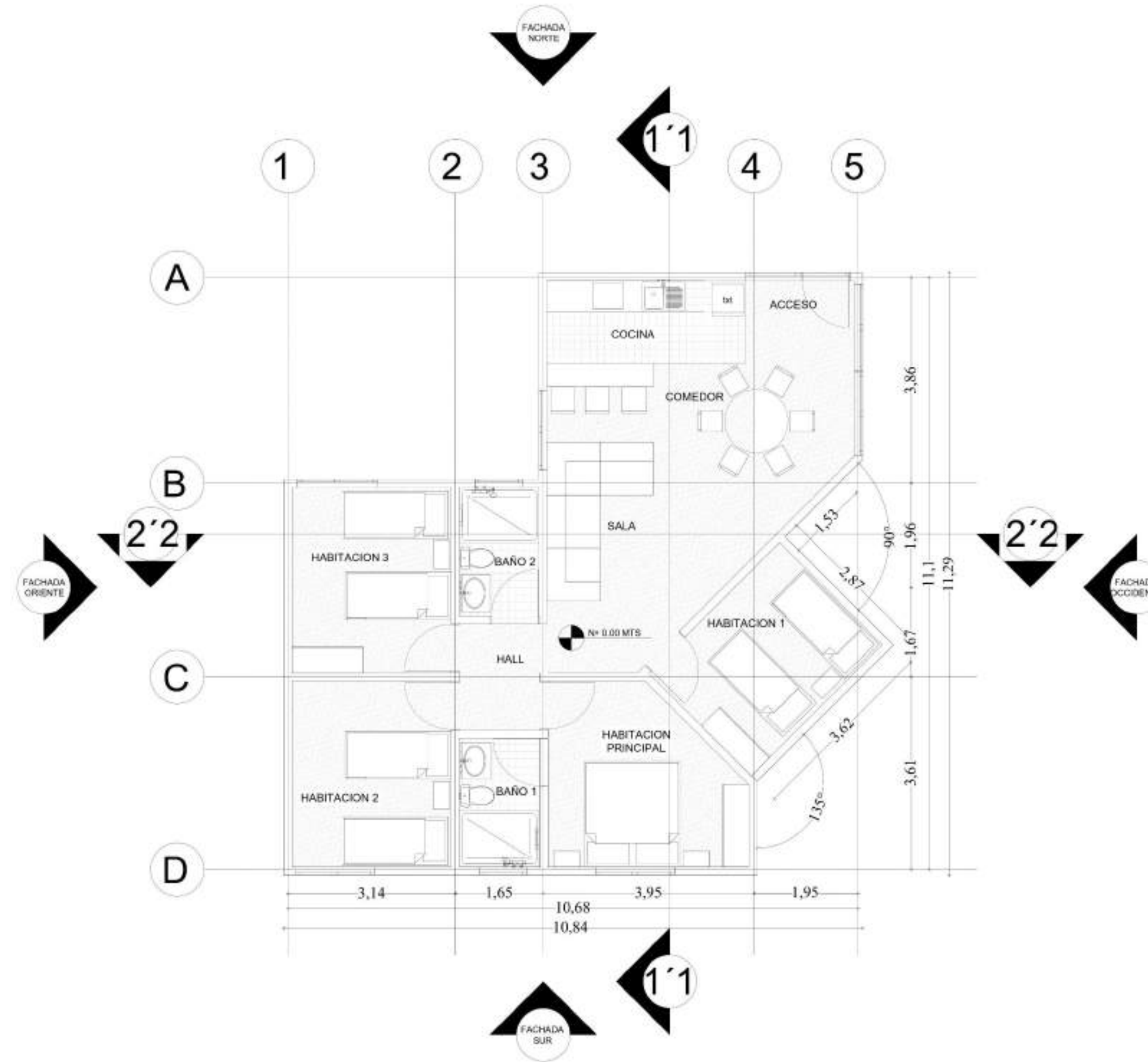


A PLANTA CUBIERTAS CABAÑA DE 9 A 12 PERSONAS



DE 62	PLANO No. A-080	REVISION 1
PLANCHA No. 80		
 <p>UNIVERSIDAD La Gran Colombia Fundada en 1951</p> <p>FACULTAD DE ARQUITECTURA</p> <p>PROYECTO DE GRADO</p>		
<p>PROYECTO:</p> <p>INTERVENCIÓN DEL COMPLEJO TURÍSTICO Y SU ARTICULACIÓN CON EL MALECÓN</p> <p>BOGOTÁ 2021</p>		
<p>CONVECCIONES:</p>		
<p>CURSO:</p>		
<p>CONTIENE:</p> <p>PLANIMETRIA</p>		
<p>OBSERVACIONES:</p>		
ESCALA: INDICADA	FECHA: DICIEMBRE 03 DE 2021	
ARCHIVO: dwf.formato rotulo para book de planos	FECHA COPIA: 25/11/21	
DIBUJO:	FECHA ELABORACION: NOVIEMBRE 25 DE 2021	
DE 170	PLANO No. A-116	REVISION 1
PLANCHA No. 116		

PLANIMETRIA

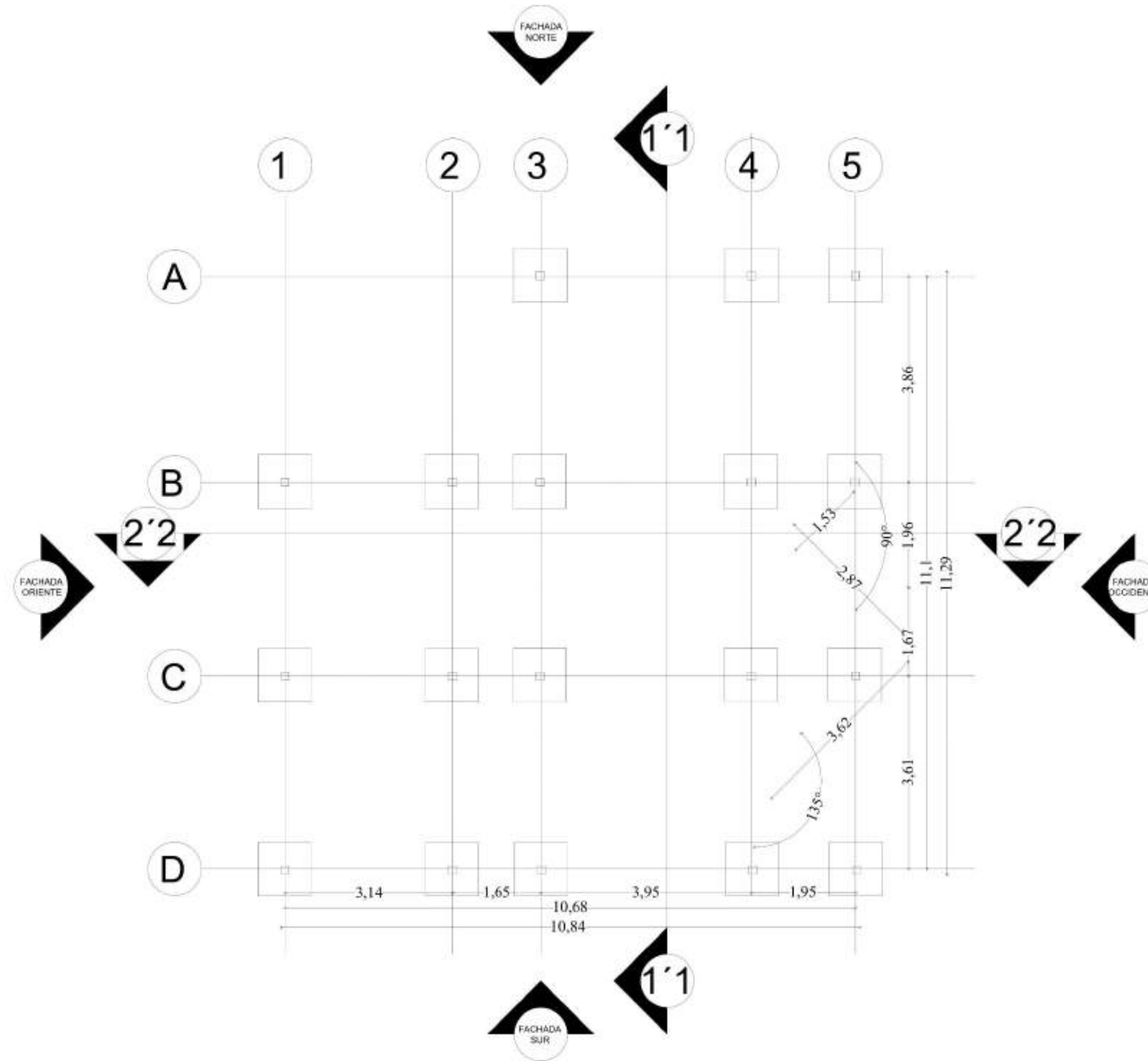


A PLANTA PRINCIPAL CABAÑA DE 9 A 12 PERSONAS




DE 62	PLANO No. A-076	REVISION 1
PLANCHA No. 76		
<p>UNIVERSIDAD La Gran Colombia Fundada en 1951</p> <p>FACULTAD DE ARQUITECTURA</p> <p>PROYECTO DE GRADO</p>		
<p>PROYECTO: INTERVENCIÓN DEL COMPLEJO TURÍSTICO Y SU ARTICULACIÓN CON EL MALECÓN BOGOTÁ 2021</p>		
<p>CONVECCIONES:</p>		
<p>CURSO:</p>		
<p>CONTIENE: PLANIMETRIA</p>		
<p>OBSERVACIONES:</p>		
ESCALA: INDICADA	FECHA: DICIEMBRE 03 DE 2021	
ARCHIVO: dwf.formato rotulo para book de planos	FECHA COPIA: 25/11/21	
DIBUJO:	FECHA ELABORACION: NOVIEMBRE 25 DE 2021	
DE 170	PLANO No. A-117	REVISION 1
PLANCHA No. 117		

PLANIMETRIA

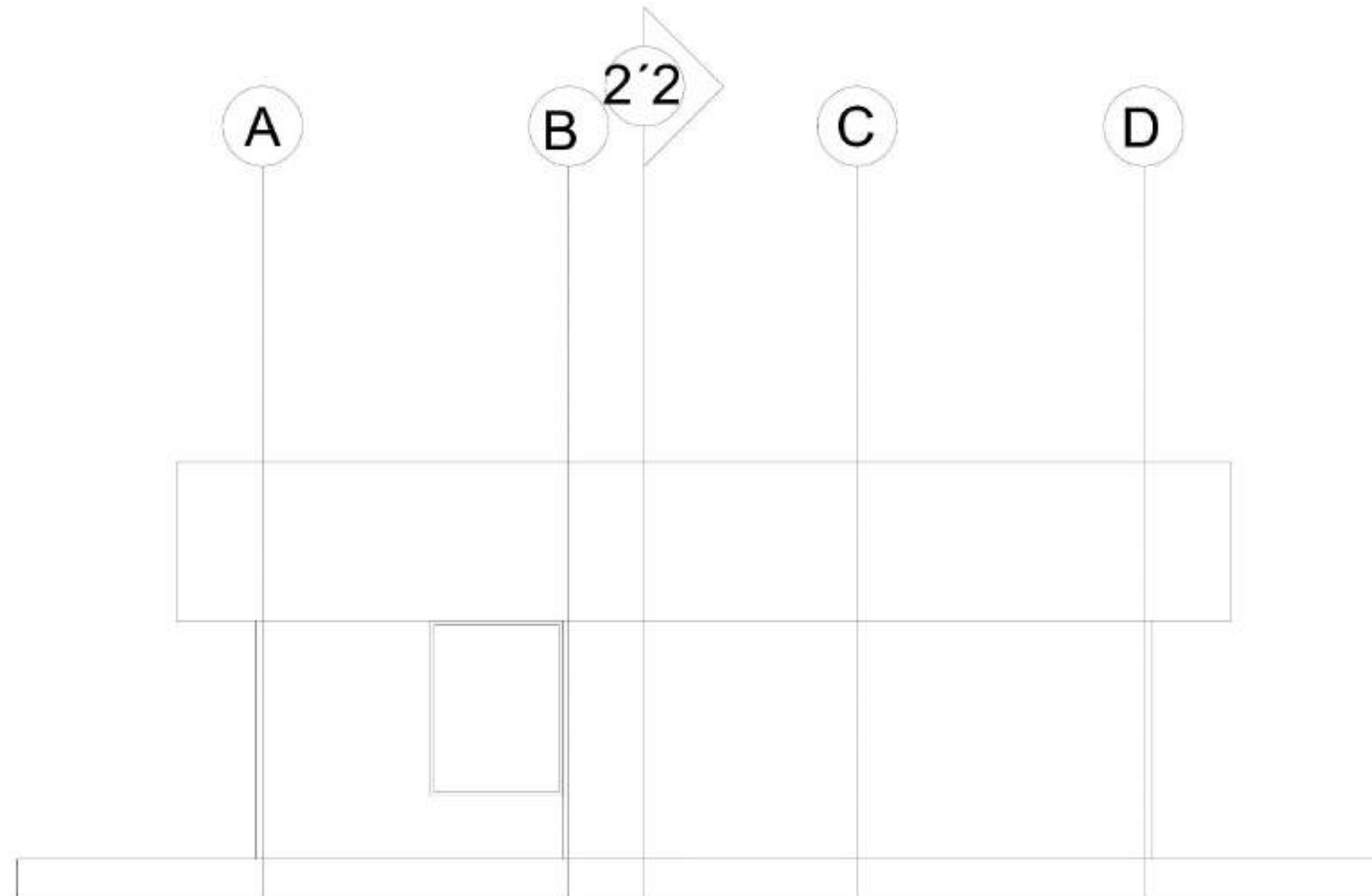


A PLANTA ESTRUCTURAL CABAÑA DE 9 A 12 PERSONAS




DE 62	PLANO No. A-077	REVISION 1
PLANCHA No. 77		
FACULTAD DE ARQUITECTURA PROYECTO DE GRADO		
PROYECTO: INTERVENCIÓN DEL COMPLEJO TURÍSTICO Y SU ARTICULACIÓN CON EL MALECÓN BOGOTÁ 2021		
CONVECCIONES:		
CURSO:		
CONTIENE: PLANIMETRIA		
OBSERVACIONES:		
ESCALA: INDICADA	FECHA: DICIEMBRE 03 DE 2021	
ARCHIVO: dwf.formato rotulo para book de planos	FECHA COPIA: 25/11/21	
DIBUJO:	FECHA ELABORACION: NOVIEMBRE 25 DE 2021	
DE 170	PLANO No. A-118	REVISION 1
PLANCHA No. 118		

PLANIMETRIA

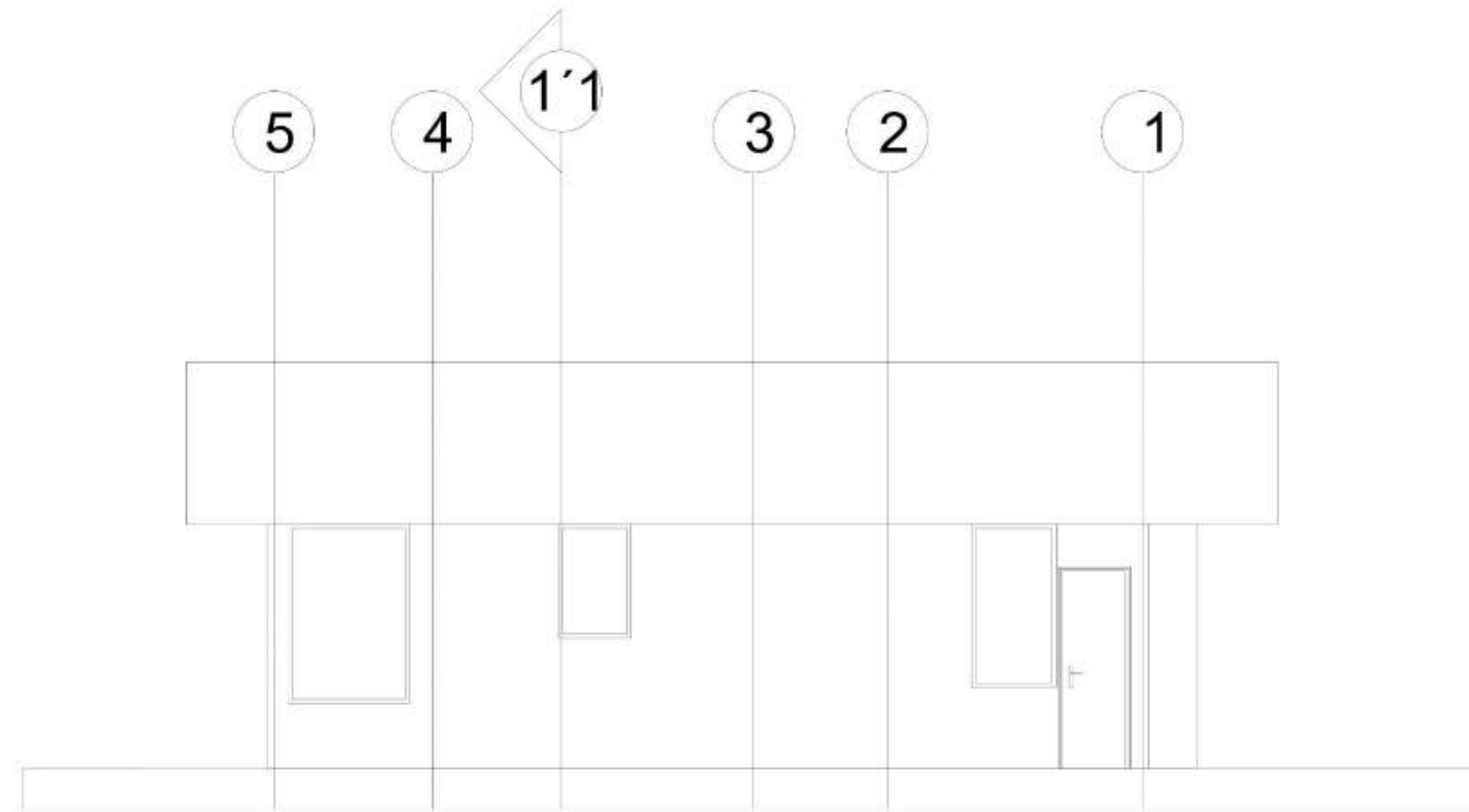


A FACHADA ORIENTE





DE 62	PLANO No. A-078	REVISION 1
PLANCHA No. 78		
 <p>UNIVERSIDAD La Gran Colombia Fundado en 1951</p> <p>FACULTAD DE ARQUITECTURA</p> <p>PROYECTO DE GRADO</p>		
<p>PROYECTO: INTERVENCIÓN DEL COMPLEJO TURÍSTICO Y SU ARTICULACIÓN CON EL MALECÓN BOGOTÁ 2021</p>		
CONVECCIONES:		
CURSO:		
CONTIENE: PLANIMETRIA		
OBSERVACIONES:		
ESCALA: INDICADA	FECHA: DICIEMBRE 03 DE 2021	
ARCHIVO: dwf.formato rotulo para book de planos	FECHA COPIA: 25/11/21	
DIBUJO:	FECHA ELABORACION: NOVIEMBRE 25 DE 2021	
DE 170	PLANO No. A-119	REVISION 1
PLANCHA No. 119		

PLANIMETRIA

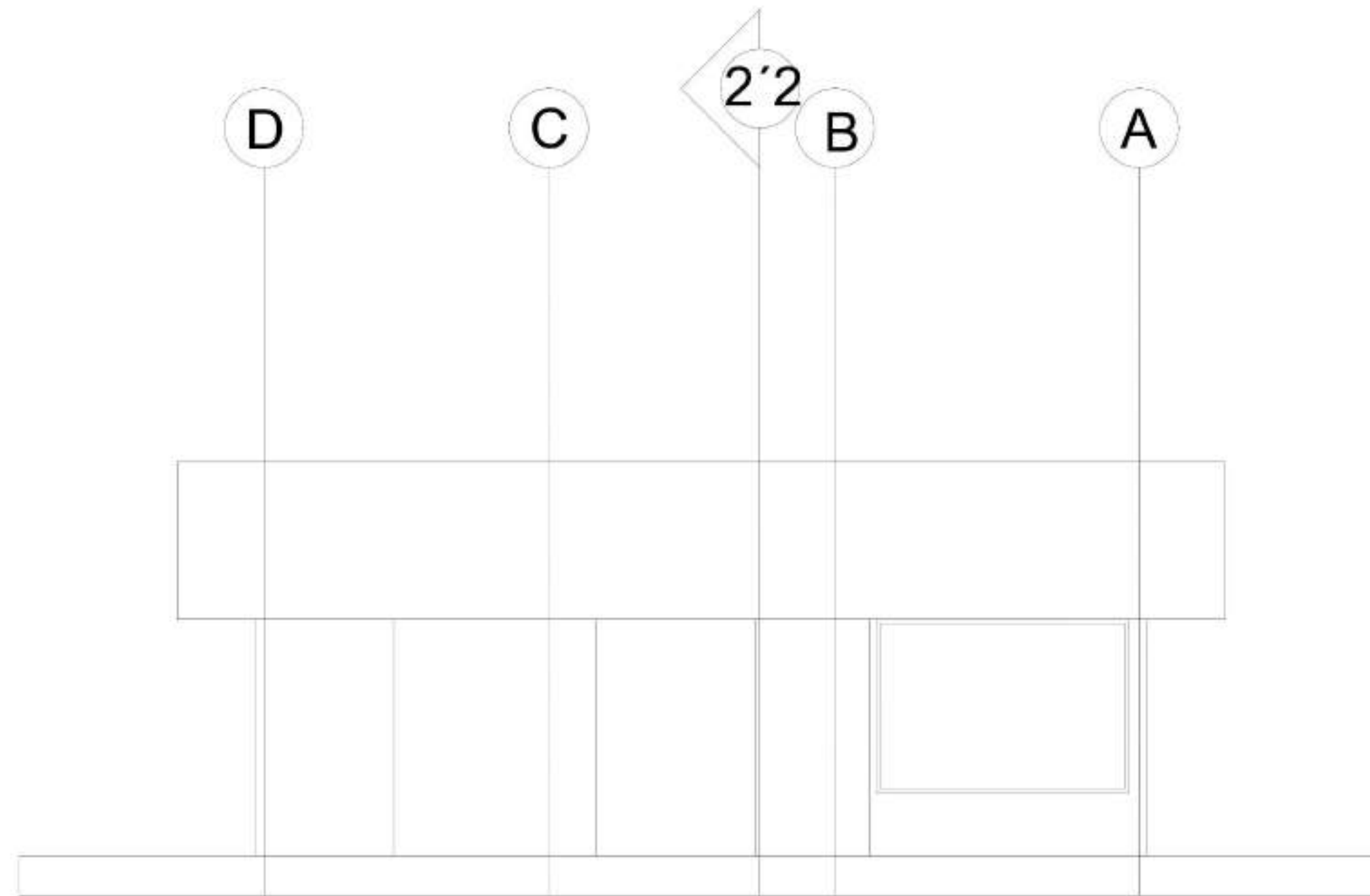


A FACHADA NORTE



DE 62	PLANO No. A-079	REVISION 1
PLANCHA No. 79		
 <p>UNIVERSIDAD La Gran Colombia Fundada en 1951</p> <p>FACULTAD DE ARQUITECTURA</p> <p>PROYECTO DE GRADO</p>		
<p>PROYECTO: INTERVENCIÓN DEL COMPLEJO TURÍSTICO Y SU ARTICULACIÓN CON EL MALECÓN BOGOTÁ 2021</p>		
CONVECCIONES:		
CURSO:		
CONTIENE: PLANIMETRIA		
OBSERVACIONES:		
ESCALA: INDICADA	FECHA: DICIEMBRE 03 DE 2021	
ARCHIVO: dwf.formato rotulo para book de planos	FECHA COPIA: 25/11/21	
DIBUJO:	FECHA ELABORACION: NOVIEMBRE 25 DE 2021	
DE 170	PLANO No. A-120	REVISION 1
PLANCHA No. 120		

PLANIMETRIA



A FACHADA OCCIDENTE

DE 62	PLANO No. A-080	REVISION 1
PLANCHA No. 80		



FACULTAD DE
ARQUITECTURA

PROYECTO DE
GRADO

PROYECTO:
INTERVENCIÓN DEL COMPLEJO
TURÍSTICO Y SU
ARTICULACIÓN CON EL
MALECÓN
BOGOTÁ 2021

CONVECCIONES:

CURSO:

CONTIENE:

PLANIMETRIA

OBSERVACIONES:

ESCALA: INDICADA	FECHA: DICIEMBRE 03 DE 2021
---------------------	-----------------------------------

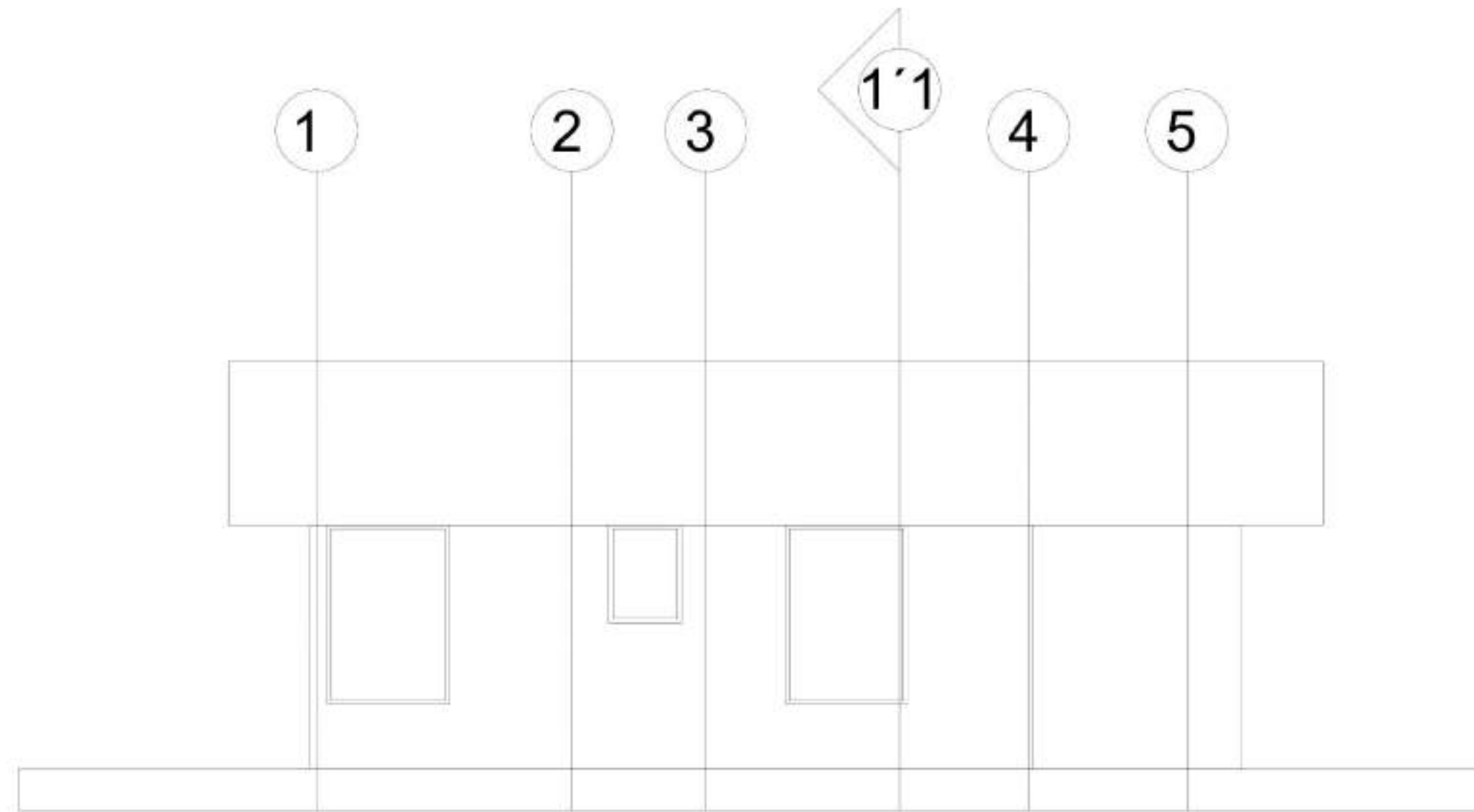
ARCHIVO: dwf.formato rotulo para book de planos	FECHA COPIA: 25/11/21
--	--------------------------

DIBUJO:	FECHA ELABORACION: NOVIEMBRE 25 DE 2021
---------	--

DE 170	PLANO No. A-121	REVISION 1
PLANCHA No. 121		



PLANIMETRIA



A FACHADA SUR



DE 62	PLANO No. A-076	REVISION 1
PLANCHA No. 76		



FACULTAD DE
ARQUITECTURA

PROYECTO DE
GRADO

PROYECTO:
INTERVENCIÓN DEL COMPLEJO
TURÍSTICO Y SU
ARTICULACIÓN CON EL
MALECÓN
BOGOTÁ 2021

CONVECIONES:

CURSO:

CONTIENE:

PLANIMETRIA

OBSERVACIONES:

ESCALA:
INDICADA

FECHA:
DICIEMBRE 03
DE 2021

ARCHIVO:
dwf.formato
rotulo para book
de planos

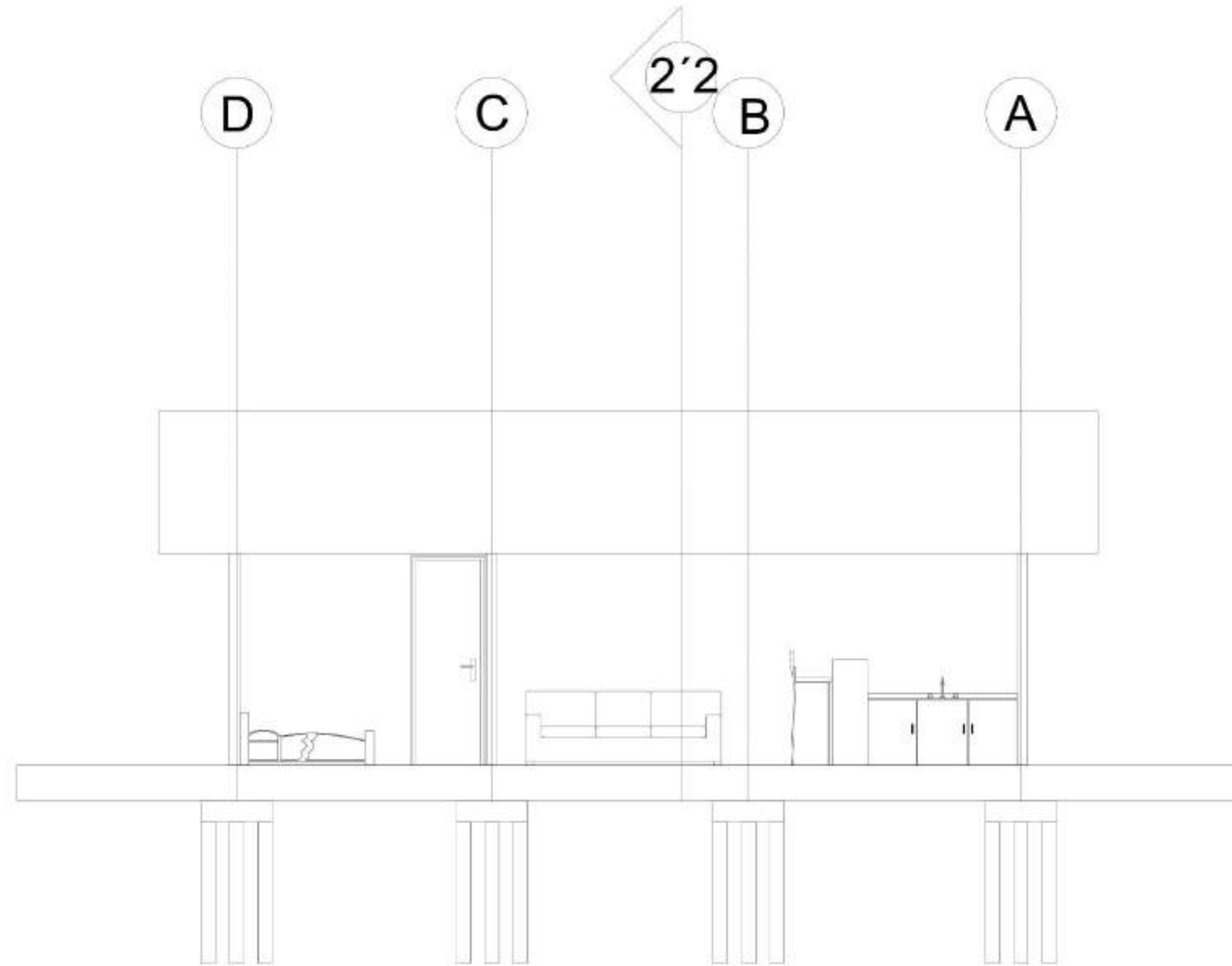
FECHA COPIA:
25/11/21

DIBUJO:

FECHA
ELABORACION:
NOVIEMBRE 25
DE 2021


DE 170	PLANO No. A-122	REVISION 1
PLANCHA No. 122		

PLANIMETRIA

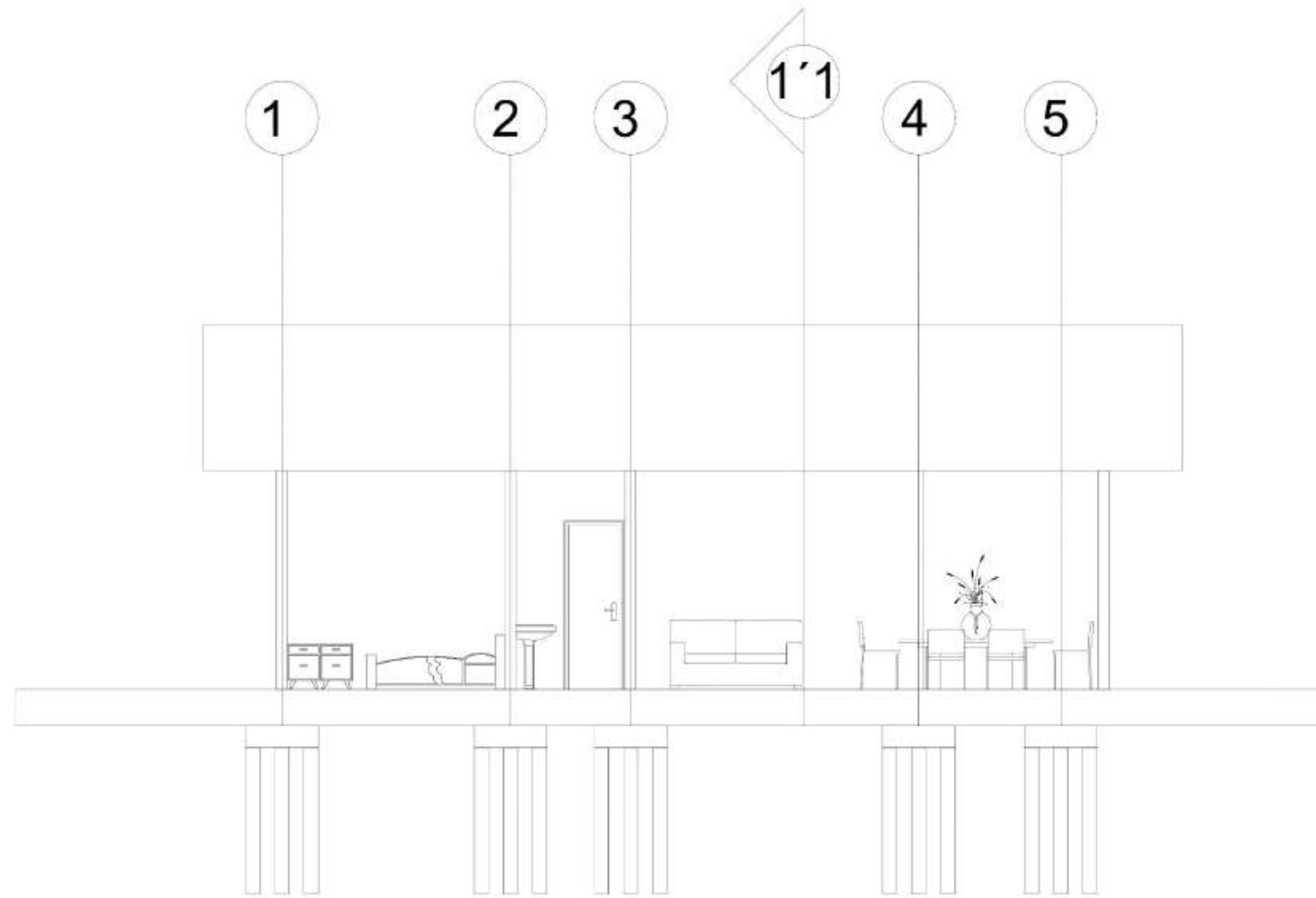


A CORTE 1'1




DE 62	PLANO No. A-077	REVISION 1
PLANCHA No. 77		
 <p>UNIVERSIDAD La Gran Colombia Fundada en 1951</p> <p>FACULTAD DE ARQUITECTURA</p> <p>PROYECTO DE GRADO</p>		
<p>PROYECTO: INTERVENCIÓN DEL COMPLEJO TURÍSTICO Y SU ARTICULACIÓN CON EL MALECÓN BOGOTÁ 2021</p>		
<p>CONVECCIONES:</p>		
<p>CURSO:</p>		
<p>CONTIENE:</p> <p>PLANIMETRIA</p>		
<p>OBSERVACIONES:</p>		
ESCALA: INDICADA	FECHA: DICIEMBRE 03 DE 2021	
ARCHIVO: dwf.formato rotulo para book de planos	FECHA COPIA: 25/11/21	
DIBUJO:	FECHA ELABORACION: NOVIEMBRE 25 DE 2021	
DE 170	PLANO No. A-123	REVISION 1
PLANCHA No. 123		

PLANIMETRIA

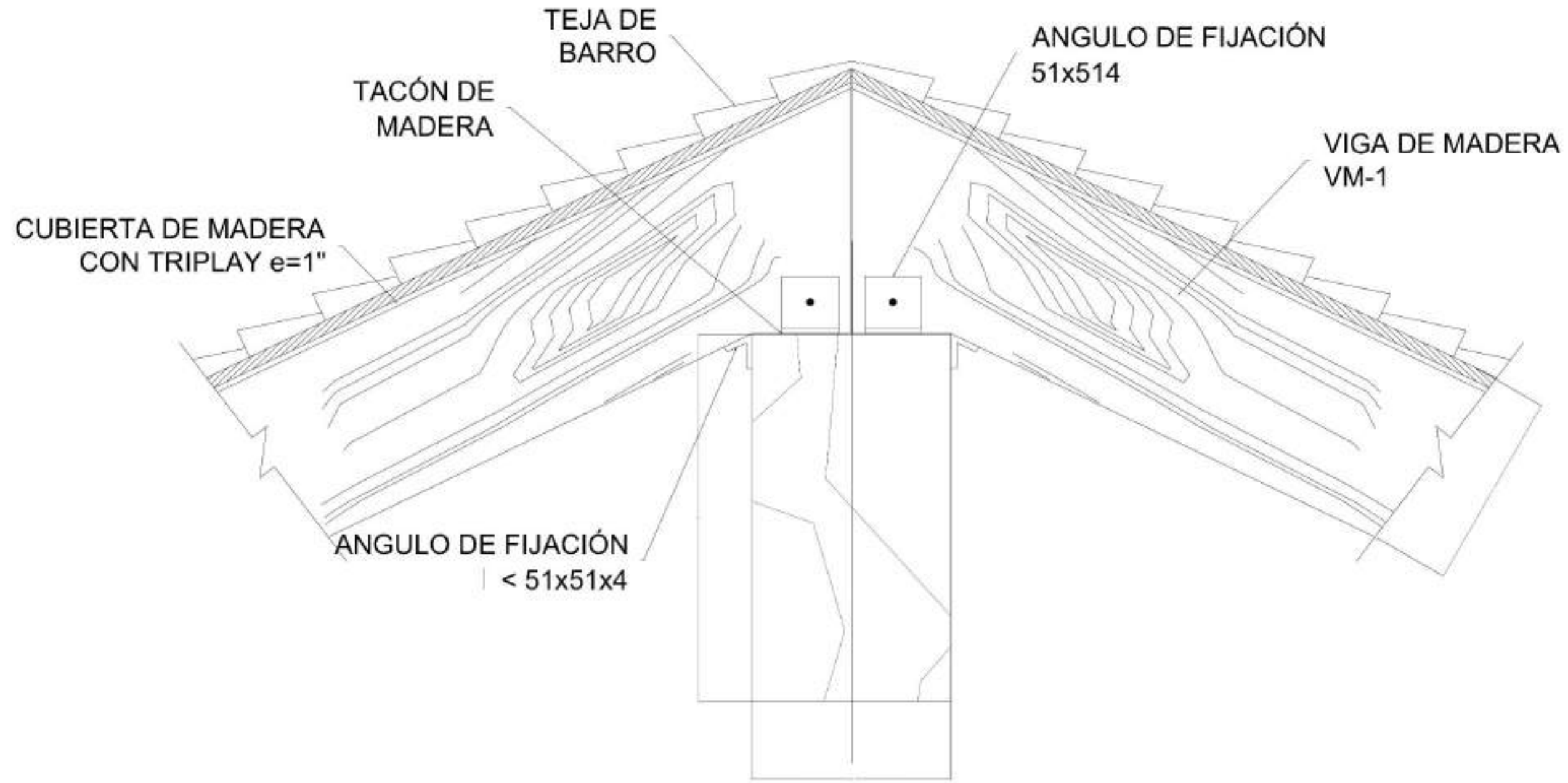


A CORTE 2'2



DE 62	PLANO No. A-078	REVISION 1
PLANCHA No. 78		
 <p>UNIVERSIDAD La Gran Colombia Fundado en 1951</p> <p>FACULTAD DE ARQUITECTURA</p> <p>PROYECTO DE GRADO</p>		
<p>PROYECTO: INTERVENCIÓN DEL COMPLEJO TURÍSTICO Y SU ARTICULACIÓN CON EL MALECÓN BOGOTÁ 2021</p>		
<p>CONVECCIONES:</p>		
<p>CURSO:</p>		
<p>CONTIENE:</p> <p>PLANIMETRIA</p>		
<p>OBSERVACIONES:</p>		
ESCALA: INDICADA	FECHA: DICIEMBRE 03 DE 2021	
ARCHIVO: dwf.formato rotulo para book de planos	FECHA COPIA: 25/11/21	
DIBUJO:	FECHA ELABORACION: NOVIEMBRE 25 DE 2021	
DE 170	PLANO No. A-124	REVISION 1
PLANCHA No. 124		


PLANIMETRIA



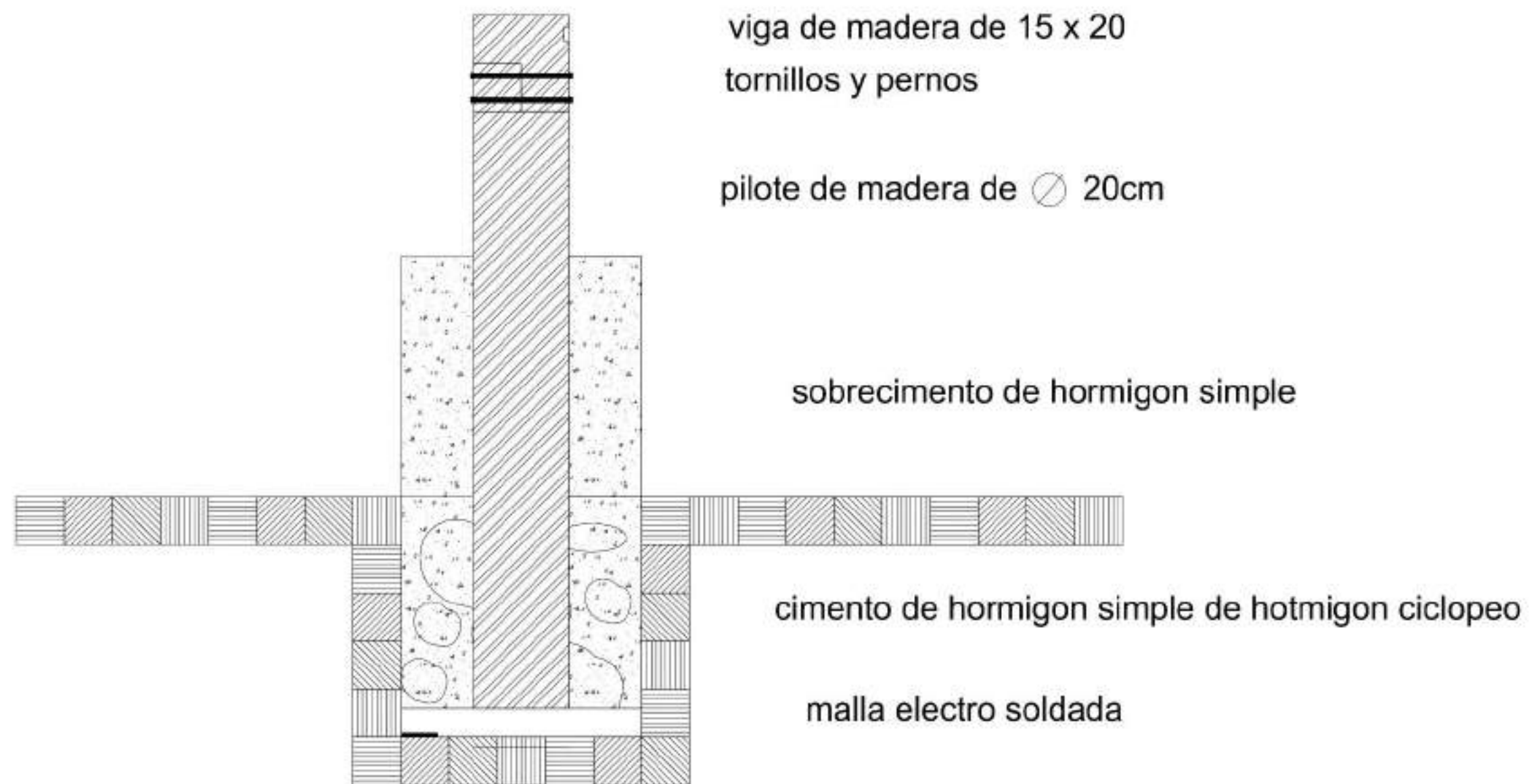
A

DETALLE DE ANCLAJE DE CUBIERTA




DE 62	PLANO No. A-079	REVISION 1
PLANCHA No. 79		
 <p>UNIVERSIDAD La Gran Colombia Fundada en 1951</p> <p>FACULTAD DE ARQUITECTURA</p> <p>PROYECTO DE GRADO</p>		
<p>PROYECTO: INTERVENCIÓN DEL COMPLEJO TURÍSTICO Y SU ARTICULACIÓN CON EL MALECÓN BOGOTÁ 2021</p>		
CONVECIONES:		
CURSO:		
CONTIENE: PLANIMETRIA		
OBSERVACIONES:		
ESCALA: INDICADA	FECHA: OCTUBRE 29 DE 2021	
ARCHIVO: dwf.formato rotulo para book de planos	FECHA COPIA: 25/10/21	
DIBUJO:	FECHA ELABORACION: OCTUBRE 27 DE 2021	
DE 170	PLANO No. A-125	REVISION 1
PLANCHA No. 125		


PLANIMETRIA



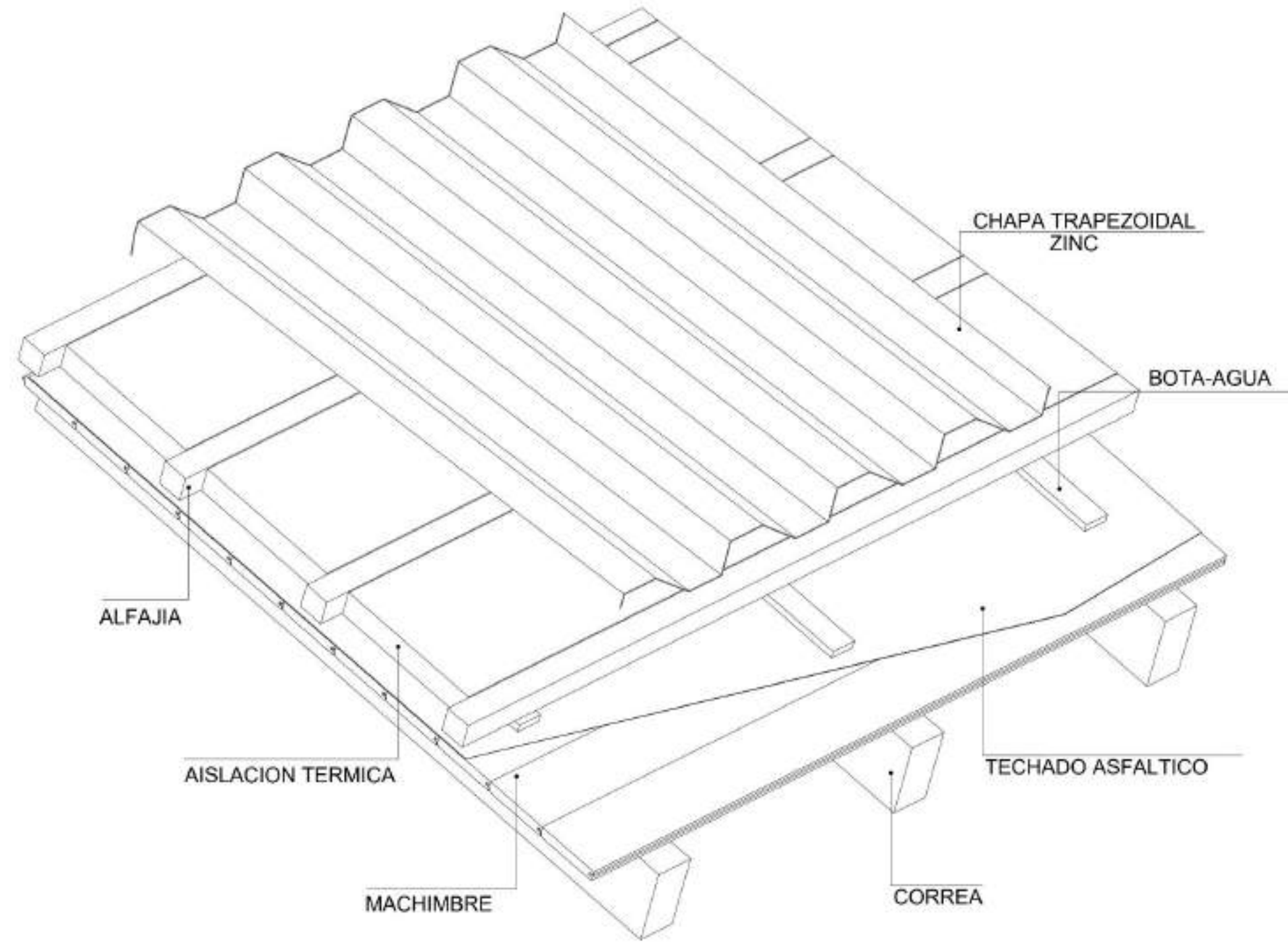
A

DETALLE DE CIMIENTOS EN MADERA



DE 62	PLANO No. A-080	REVISION 1
PLANCHA No. 80		
 <p>UNIVERSIDAD La Gran Colombia Fundada en 1951</p> <p>FACULTAD DE ARQUITECTURA</p> <p>PROYECTO DE GRADO</p>		
<p>PROYECTO: INTERVENCIÓN DEL COMPLEJO TURÍSTICO Y SU ARTICULACIÓN CON EL MALECÓN BOGOTÁ 2021</p>		
<p>CONVECIONES:</p>		
<p>CURSO:</p>		
<p>CONTIENE: PLANIMETRIA</p>		
<p>OBSERVACIONES:</p>		
ESCALA: INDICADA	FECHA: DICIEMBRE 03 DE 2021	
ARCHIVO: dwf.formato rotulo para book de planos	FECHA COPIA: 25/11/21	
DIBUJO:	FECHA ELABORACION: NOVIEMBRE 25 DE 2021	
DE 170	PLANO No. A-126	REVISION 1
PLANCHA No. 126		


PLANIMETRIA



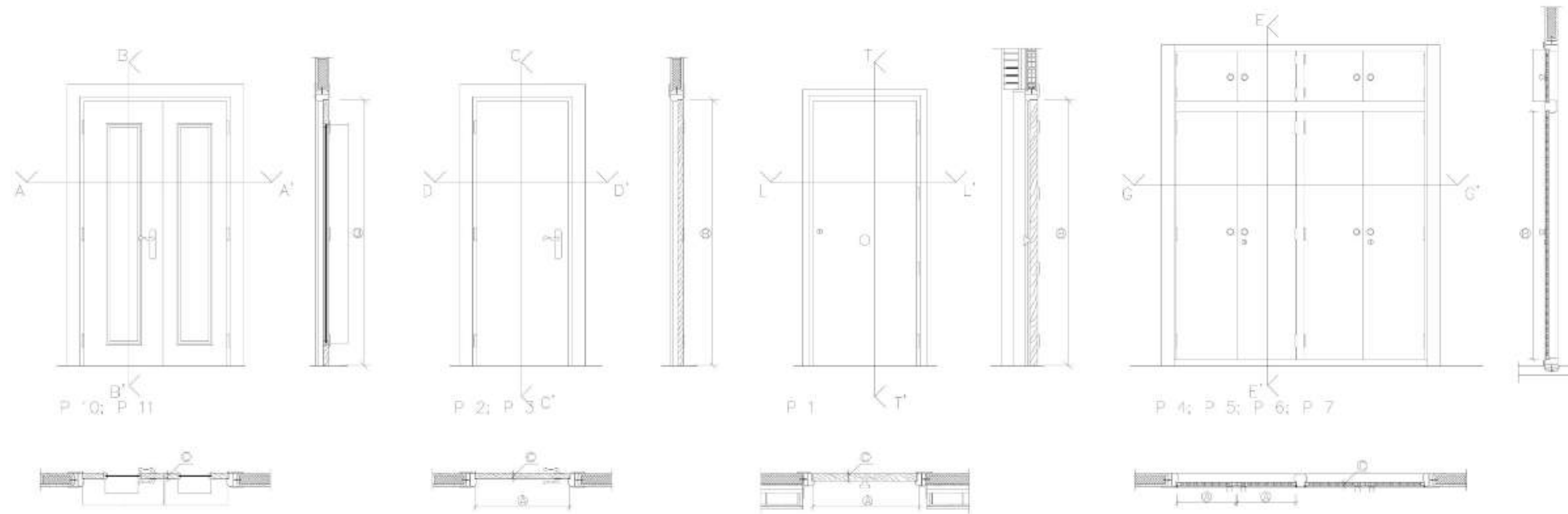
A

DETALLE DE CUBIERTA




DE 62	PLANO No. A-080	REVISION 1
PLANCHA No. 80		
 <p>UNIVERSIDAD La Gran Colombia Fundada en 1951</p> <p>FACULTAD DE ARQUITECTURA</p> <p>PROYECTO DE GRADO</p>		
<p>PROYECTO: INTERVENCIÓN DEL COMPLEJO TURÍSTICO Y SU ARTICULACIÓN CON EL MALECÓN BOGOTÁ 2021</p>		
<p>CONVECCIONES:</p>		
<p>CURSO:</p>		
<p>CONTIENE:</p> <p>PLANIMETRIA</p>		
<p>OBSERVACIONES:</p>		
ESCALA: INDICADA	FECHA: DICIEMBRE 03 DE 2021	
ARCHIVO: dwf.formato rotulo para book de planos	FECHA COPIA: 25/11/21	
DIBUJO:	FECHA ELABORACION: NOVIEMBRE 25 DE 2021	
DE 170	PLANO No. A-127	REVISION 1
PLANCHA No. 127		

PLANIMETRIA

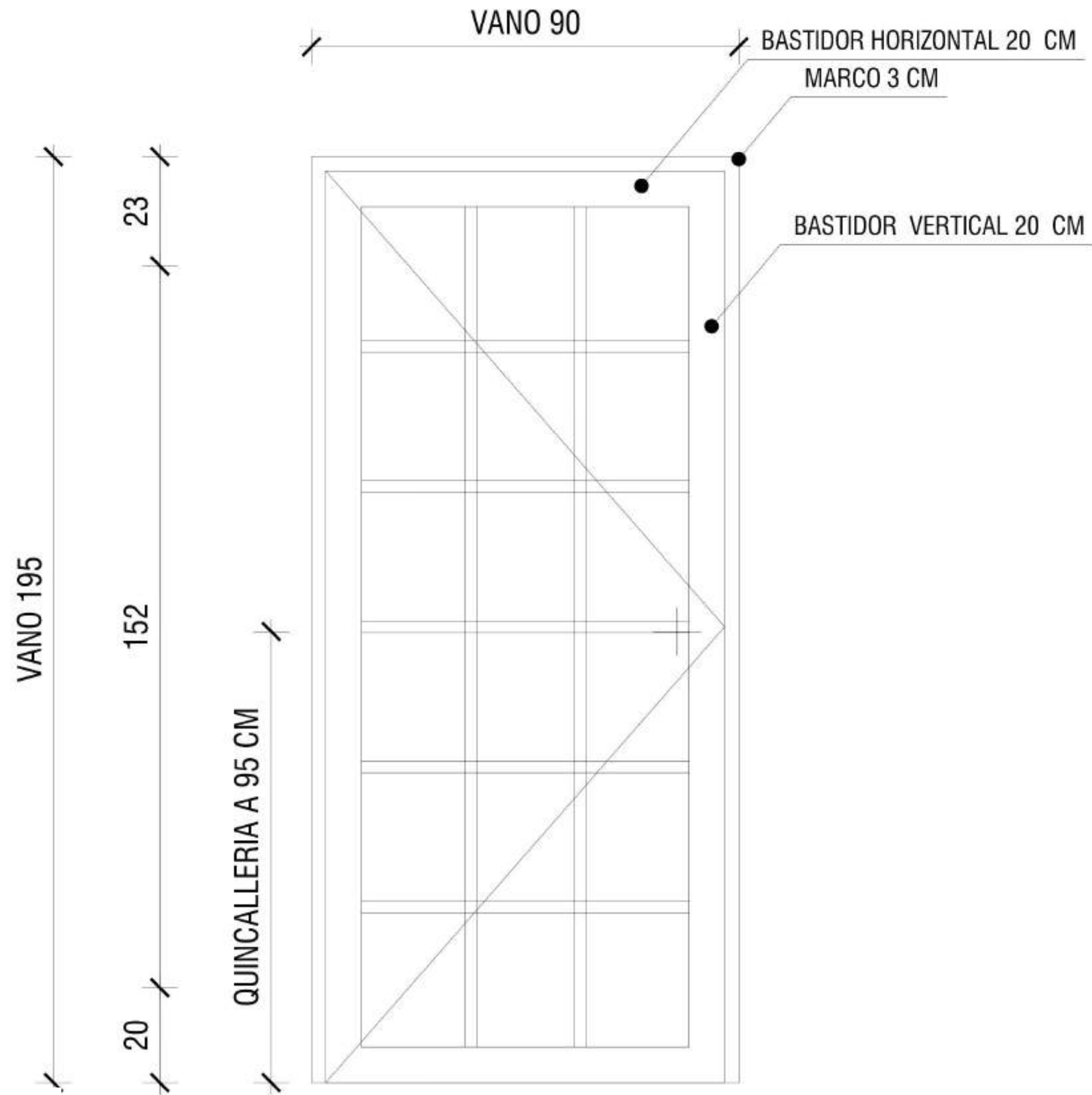


A DETALLE DE PUERTAS




DE 62	PLANO No. A-076	REVISION 1
PLANCHA No. 76		
 <p>UNIVERSIDAD La Gran Colombia Fundada en 1951</p> <p>FACULTAD DE ARQUITECTURA</p> <p>PROYECTO DE GRADO</p>		
<p>PROYECTO: INTERVENCIÓN DEL COMPLEJO TURÍSTICO Y SU ARTICULACIÓN CON EL MALECÓN BOGOTÁ 2021</p>		
CONVECCIONES:		
CURSO:		
CONTIENE: PLANIMETRIA		
OBSERVACIONES:		
ESCALA: INDICADA	FECHA: DICIEMBRE 03 DE 2021	
ARCHIVO: dwf.formato rotulo para book de planos	FECHA COPIA: 25/11/21	
DIBUJO:	FECHA ELABORACION: NOVIEMBRE 25 DE 2021	
DE 170	PLANO No. A-128	REVISION 1
PLANCHA No. 128		

PLANIMETRIA

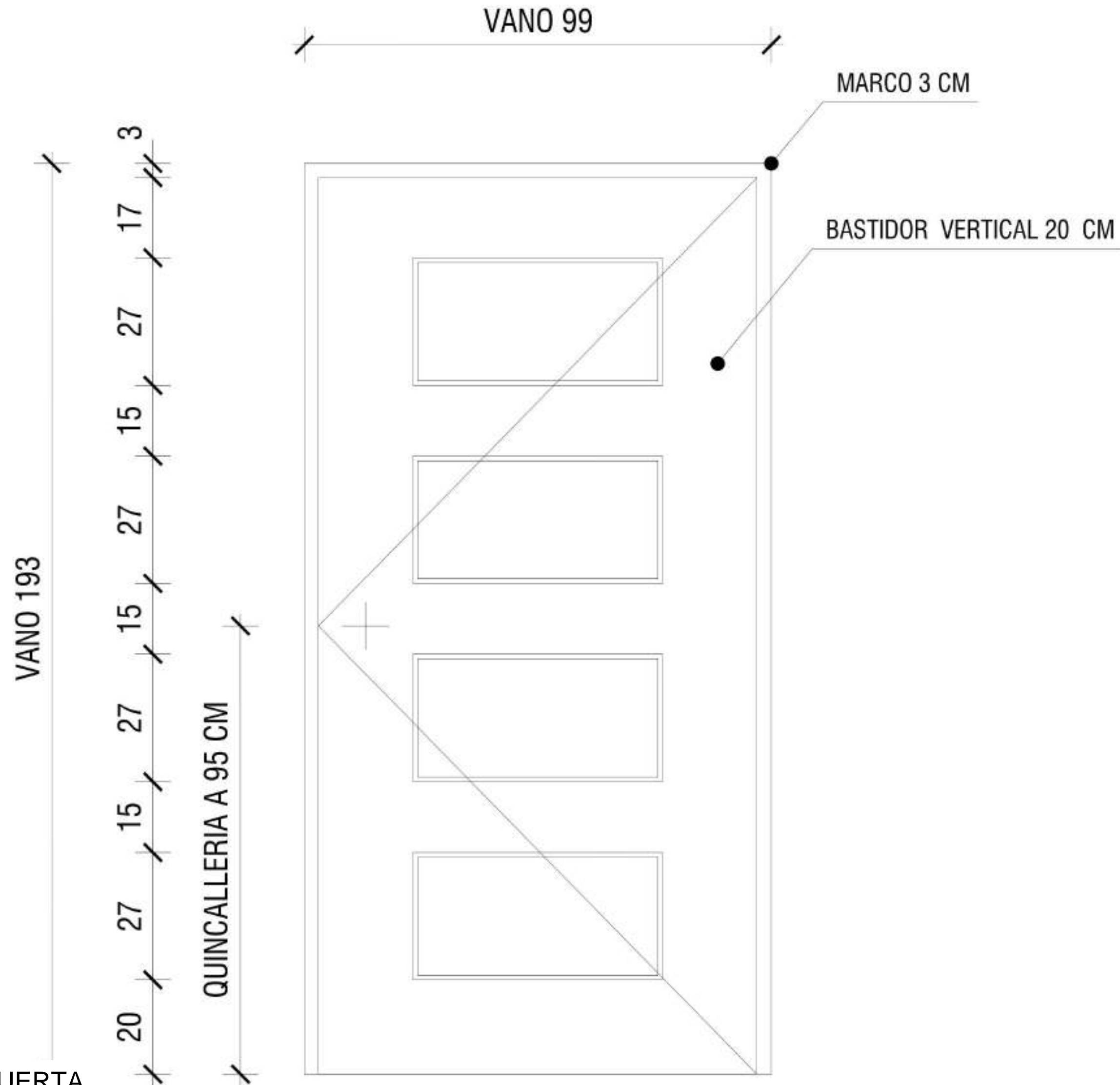


A DETALLE DE PUERTA



DE 62	PLANO No. A-076	REVISION 1
PLANCHA No. 76		
 UNIVERSIDAD La Gran Colombia Fundada en 1951 FACULTAD DE ARQUITECTURA PROYECTO DE GRADO		
PROYECTO: INTERVENCIÓN DEL COMPLEJO TURÍSTICO Y SU ARTICULACIÓN CON EL MALECÓN BOGOTÁ 2021		
CONVECCIONES:		
CURSO:		
CONTIENE: PLANIMETRIA		
OBSERVACIONES:		
ESCALA: INDICADA	FECHA: DICIEMBRE 03 DE 2021	
ARCHIVO: dwf.formato rotulo para book de planos	FECHA COPIA: 25/11/21	
DIBUJO:	FECHA ELABORACION: NOVIEMBRE 25 DE 2021	
DE 170	PLANO No. A-129	REVISION 1
PLANCHA No. 129		

PLANIMETRIA



A DETALLE DE PUERTA

DE 62	PLANO No. A-077	REVISION 1
PLANCHA No. 77		



FACULTAD DE ARQUITECTURA

PROYECTO DE GRADO

PROYECTO:
INTERVENCIÓN DEL COMPLEJO TURÍSTICO Y SU ARTICULACIÓN CON EL MALECÓN
BOGOTÁ 2021

CONVECCIONES:

CURSO:

CONTIENE:

PLANIMETRIA

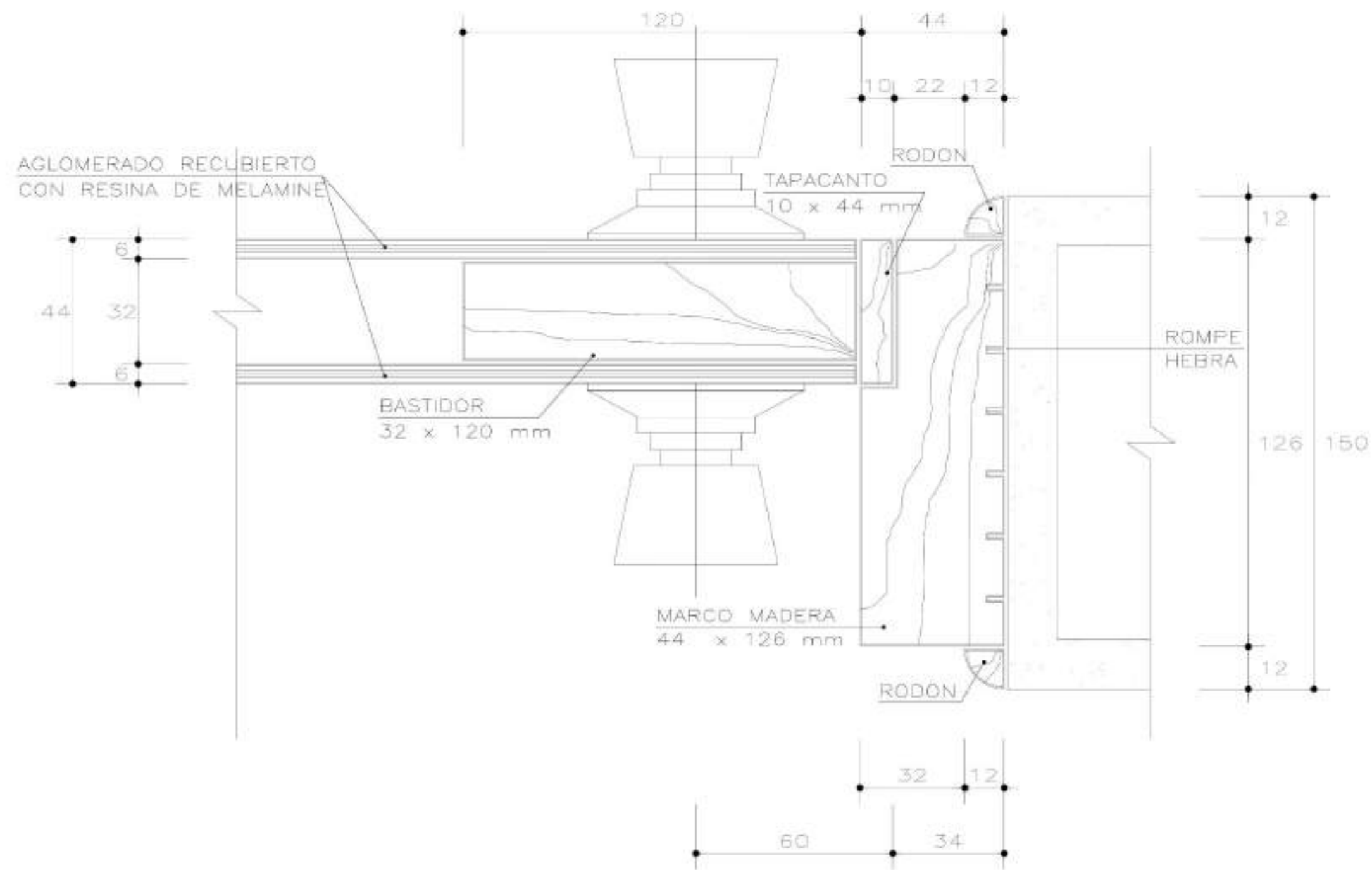
OBSERVACIONES:

ESCALA: INDICADA	FECHA: DICIEMBRE 03 DE 2021
ARCHIVO: dwf.formato rotulo para book de planos	FECHA COPIA: 25/11/21
DIBUJO:	FECHA ELABORACION: NOVIEMBRE 25 DE 2021



DE 170	PLANO No. A-130	REVISION 1
PLANCHA No. 130		

PLANIMETRIA



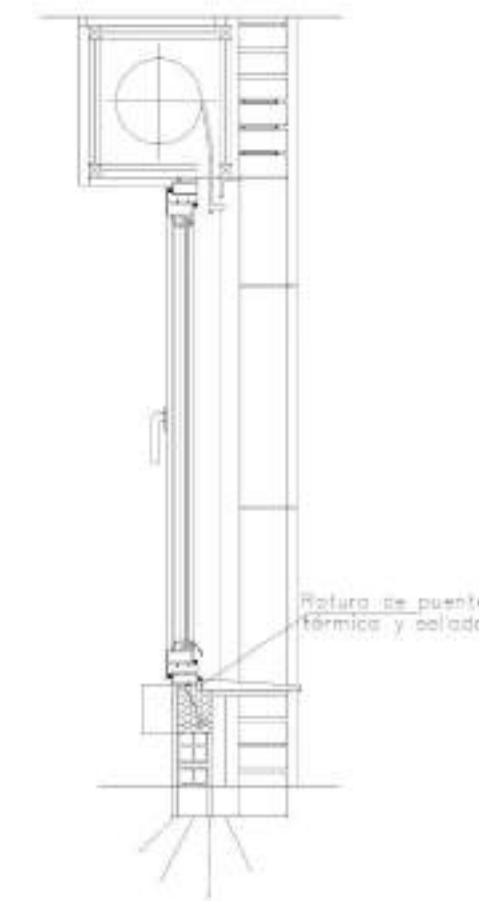
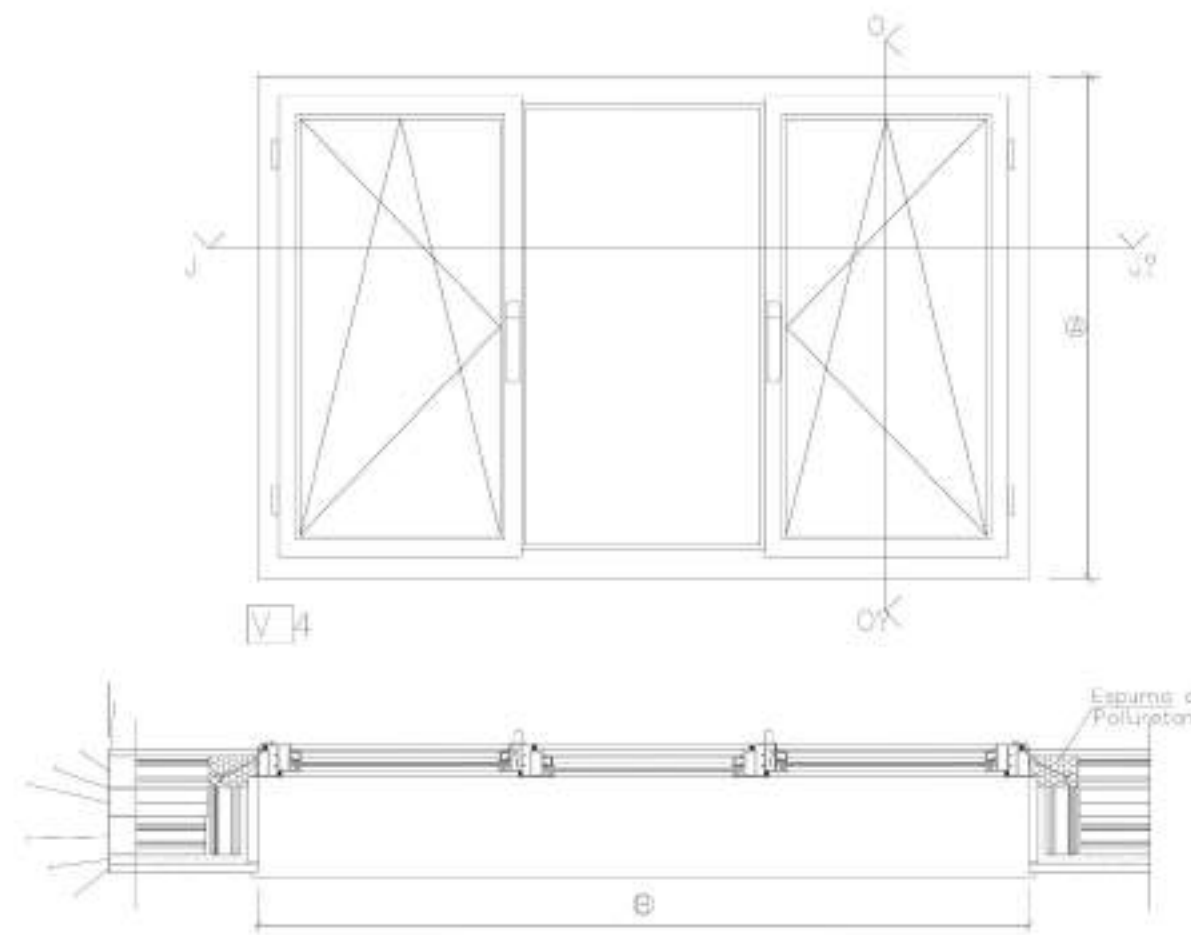
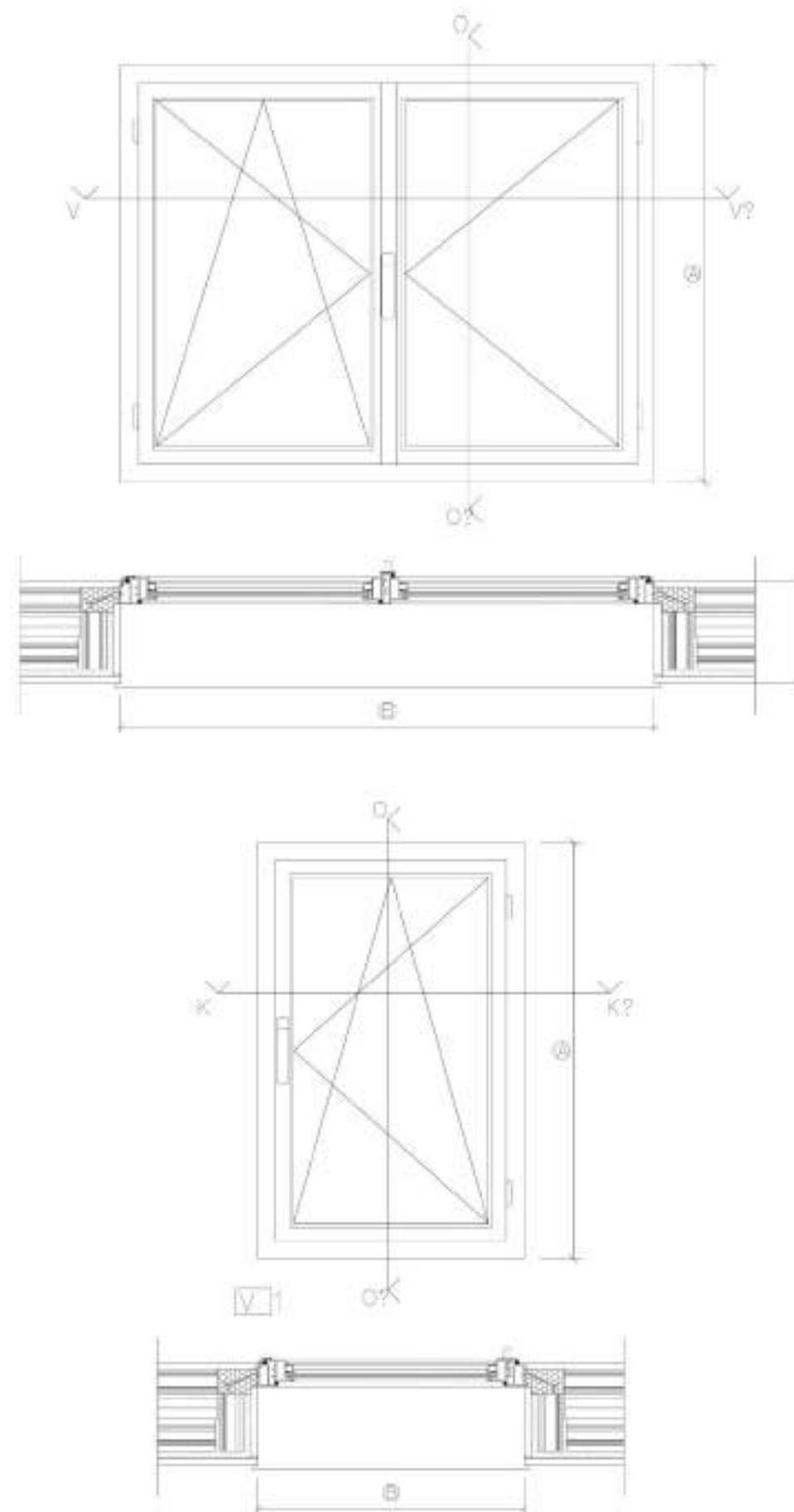
A

DETALLE DE MANIJA DE PUERTA




DE 62	PLANO No. A-078	REVISION 1
PLANCHA No. 78		
<p>UNIVERSIDAD La Gran Colombia Fundada en 1951</p> <p>FACULTAD DE ARQUITECTURA</p> <p>PROYECTO DE GRADO</p>		
<p>PROYECTO:</p> <p>INTERVENCIÓN DEL COMPLEJO TURÍSTICO Y SU ARTICULACIÓN CON EL MALECÓN</p> <p>BOGOTÁ 2021</p>		
<p>CONVECIONES:</p>		
<p>CURSO:</p>		
<p>CONTIENE:</p> <p>PLANIMETRIA</p>		
<p>OBSERVACIONES:</p>		
ESCALA: INDICADA	FECHA: DICIEMBRE 03 DE 2021	
ARCHIVO: dwf.formato rotulo para book de planos	FECHA COPIA: 25/11/21	
DIBUJO:	FECHA ELABORACION: NOVIEMBRE 25 DE 2021	
DE 170	PLANO No. A-131	REVISION 1
PLANCHA No. 131		


PLANIMETRIA



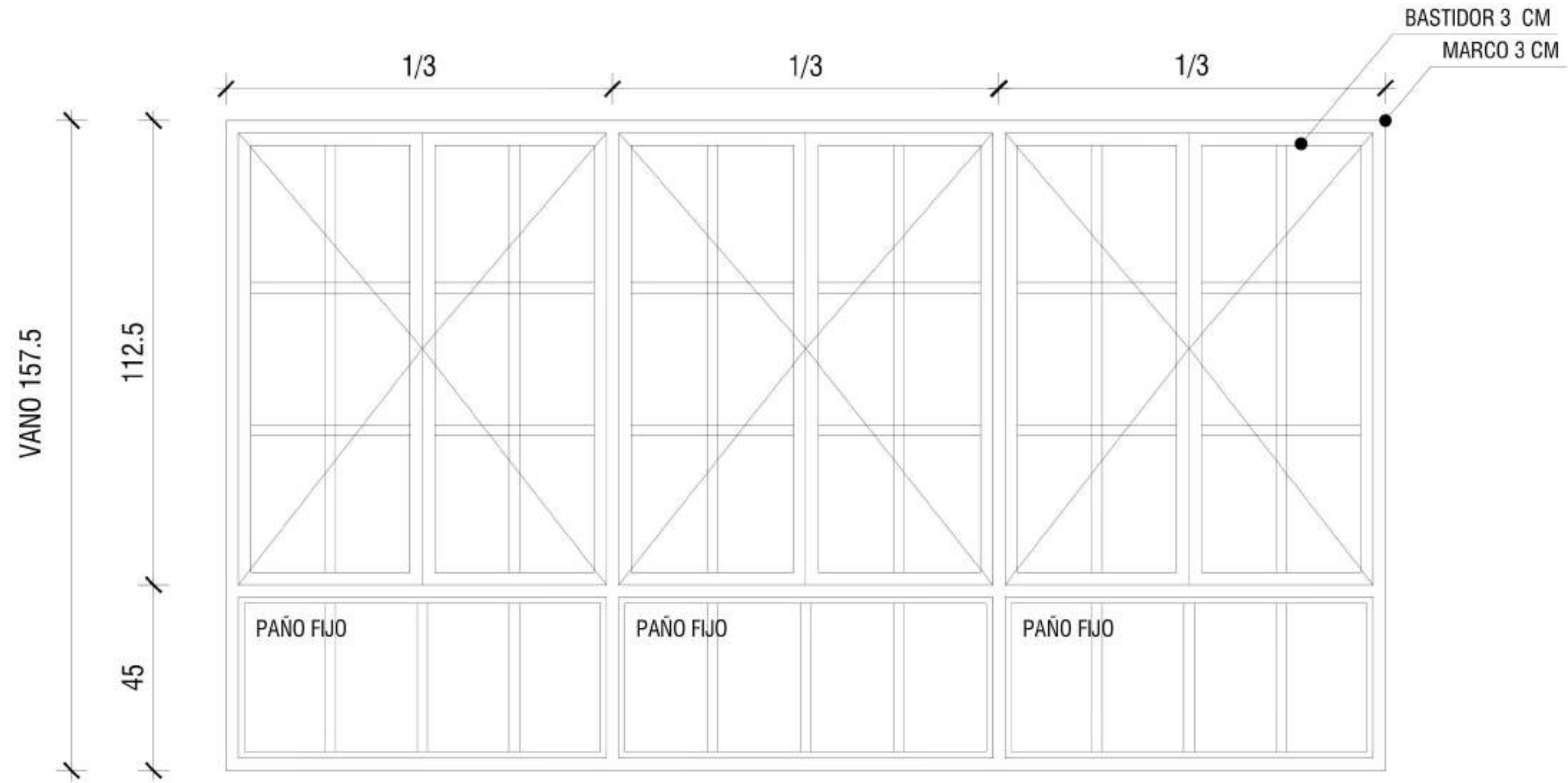
A

DETALLE DE VENTANAS



DE 62	PLANO No. A-079	REVISION 1
PLANCHA No. 79		
 <p>UNIVERSIDAD La Gran Colombia Fundada en 1951</p> <p>FACULTAD DE ARQUITECTURA</p> <p>PROYECTO DE GRADO</p>		
<p>PROYECTO:</p> <p>INTERVENCIÓN DEL COMPLEJO TURÍSTICO Y SU ARTICULACIÓN CON EL MALECÓN</p> <p>BOGOTÁ 2021</p>		
<p>CONVECIONES:</p>		
<p>CURSO:</p>		
<p>CONTIENE:</p> <p>PLANIMETRIA</p>		
<p>OBSERVACIONES:</p>		
ESCALA: INDICADA	FECHA: DICIEMBRE 03 DE 2021	
ARCHIVO: dwf.formato rotulo para book de planos	FECHA COPIA: 25/11/21	
DIBUJO:	FECHA ELABORACION: NOVIEMBRE 25 DE 2021	
DE 170	PLANO No. A-132	REVISION 1
PLANCHA No. 132		

PLANIMETRIA

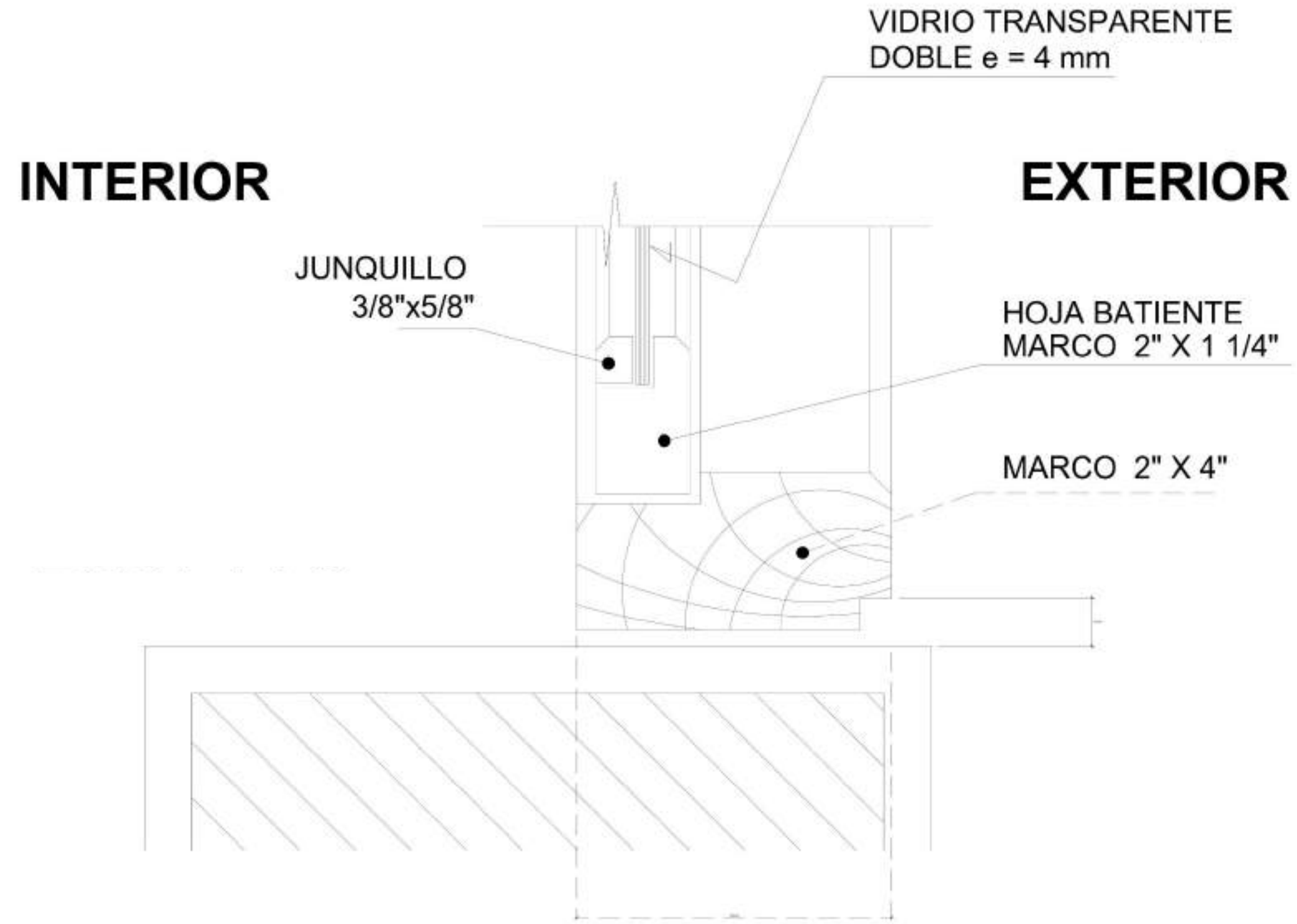


A DETALLE DE VENTANAS



DE 62	PLANO No. A-079	REVISION 1
PLANCHAS No. 79		
<p>UNIVERSIDAD La Gran Colombia Fundada en 1951</p> <p>FACULTAD DE ARQUITECTURA</p> <p>PROYECTO DE GRADO</p>		
<p>PROYECTO: INTERVENCIÓN DEL COMPLEJO TURÍSTICO Y SU ARTICULACIÓN CON EL MALECÓN BOGOTÁ 2021</p>		
<p>CONVECCIONES:</p>		
<p>CURSO:</p>		
<p>CONTIENE:</p> <p>PLANIMETRIA</p>		
<p>OBSERVACIONES:</p>		
ESCALA: INDICADA	FECHA: DICIEMBRE 03 DE 2021	
ARCHIVO: dwf.formato rotulo para book de planos	FECHA COPIA: 25/11/21	
DIBUJO:	FECHA ELABORACION: NOVIEMBRE 25 DE 2021	
DE 170	PLANO No. A-133	REVISION 1
PLANCHAS No. 133		


PLANIMETRIA



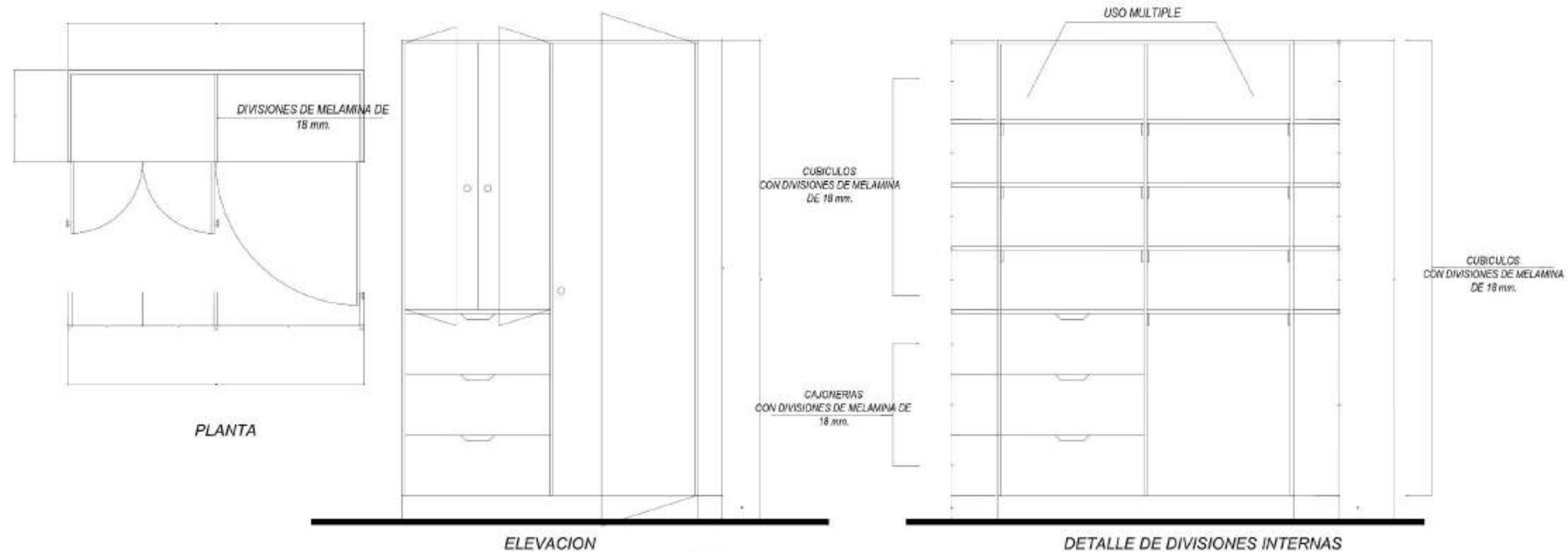
A

DETALLE DE ANCLAJE DE LAS VENTANAS



DE 62	PLANO No. A-080	REVISION 1
PLANCHAS No. 80		
 <p>UNIVERSIDAD La Gran Colombia Fundada en 1951</p> <p>FACULTAD DE ARQUITECTURA</p> <p>PROYECTO DE GRADO</p>		
<p>PROYECTO: INTERVENCIÓN DEL COMPLEJO TURÍSTICO Y SU ARTICULACIÓN CON EL MALECÓN BOGOTÁ 2021</p>		
<p>CONVECCIONES:</p>		
<p>CURSO:</p>		
<p>CONTIENE:</p> <p>PLANIMETRIA</p>		
<p>OBSERVACIONES:</p>		
ESCALA: INDICADA	FECHA: DICIEMBRE 03 DE 2021	
ARCHIVO: dwf.formato rotulo para book de planos	FECHA COPIA: 25/11/21	
DIBUJO:	FECHA ELABORACION: NOVIEMBRE 25 DE 2021	
DE 170	PLANO No. A-134	REVISION 1
PLANCHAS No. 134		

PLANIMETRIA

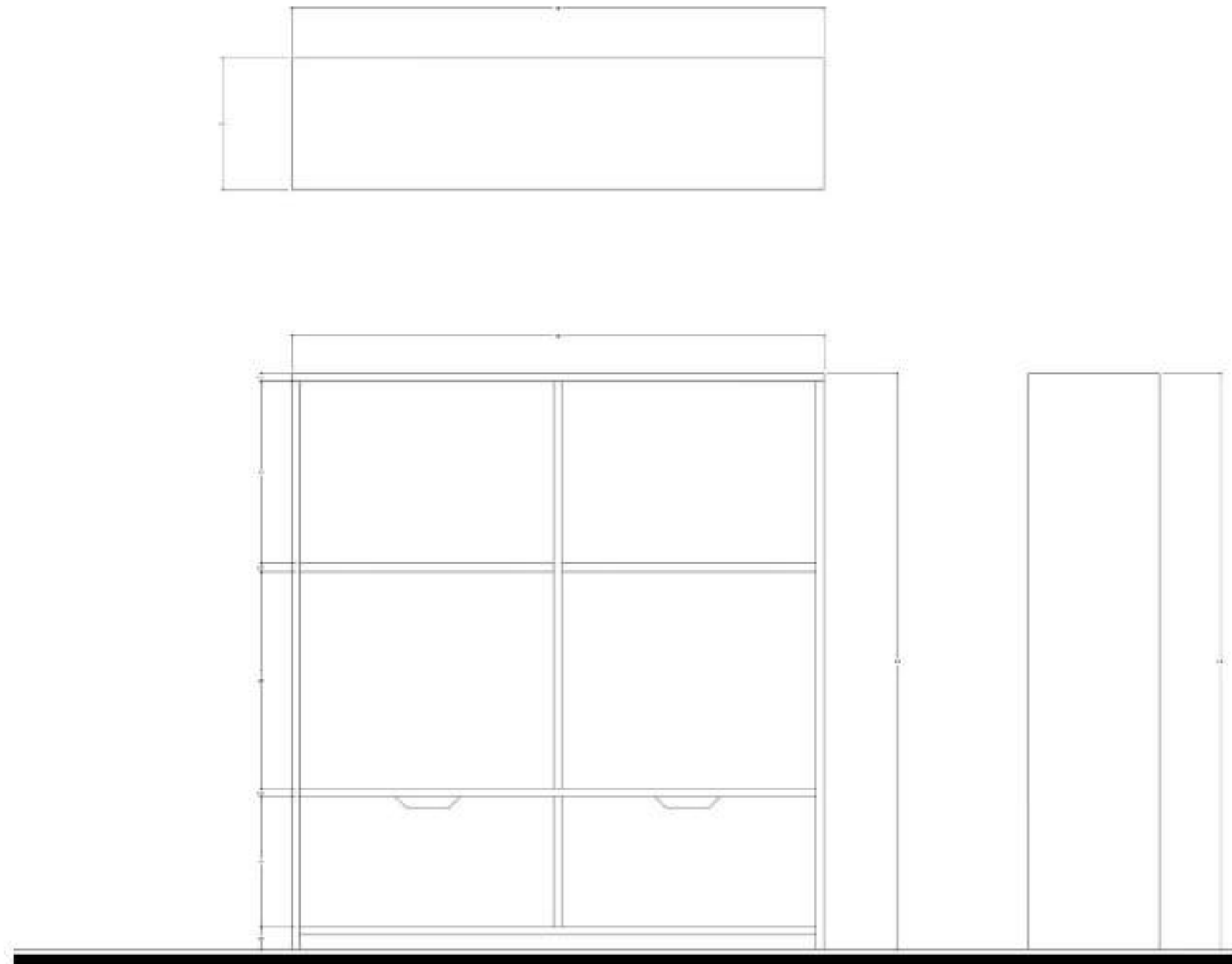


DETALLE DE CLOSET



DE 62	PLANO No. A-076	REVISION 1
PLANCHAS No. 76		
<p>UNIVERSIDAD La Gran Colombia Fundada en 1951</p> <p>FACULTAD DE ARQUITECTURA</p> <p>PROYECTO DE GRADO</p>		
<p>PROYECTO: INTERVENCIÓN DEL COMPLEJO TURÍSTICO Y SU ARTICULACIÓN CON EL MALECÓN BOGOTÁ 2021</p>		
<p>CONVECCIONES:</p>		
<p>CURSO:</p>		
<p>CONTIENE: PLANIMETRIA</p>		
<p>OBSERVACIONES:</p>		
ESCALA: INDICADA	FECHA: DICIEMBRE 03 DE 2021	
ARCHIVO: dwf.formato rotulo para book de planos	FECHA COPIA: 25/11/21	
DIBUJO:	FECHA ELABORACION: NOVIEMBRE 25 DE 2021	
DE 170	PLANO No. A-135	REVISION 1
PLANCHAS No. 135		

PLANIMETRIA




ELEVACION FRONTAL

ELEVACION LATERAL

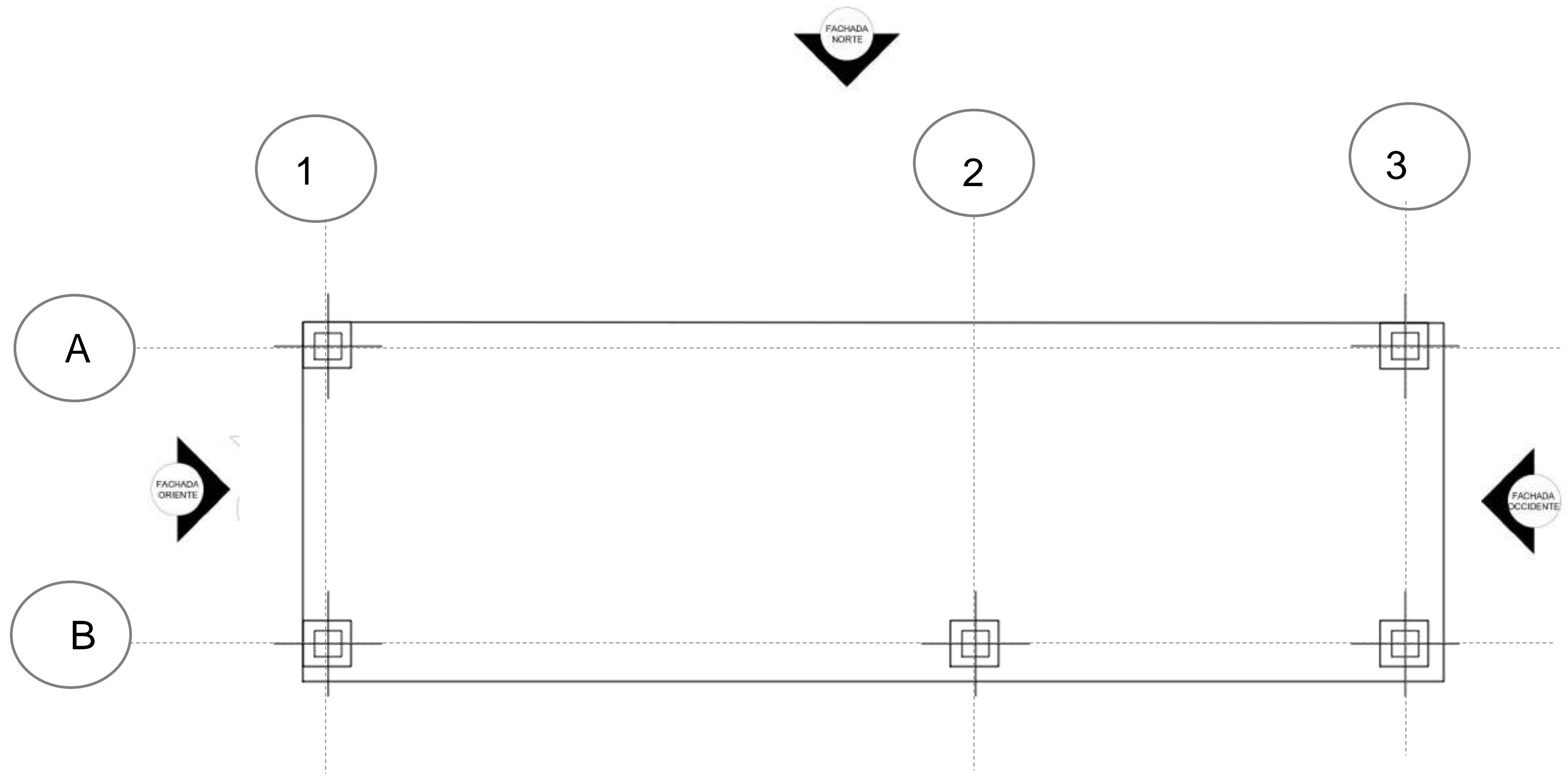


DETALLE DE COMODA



DE 62	PLANO No. A-077	REVISION 1
PLANCHA No. 77		
<p>UNIVERSIDAD La Gran Colombia Fundado en 1951</p> <p>FACULTAD DE ARQUITECTURA</p> <p>PROYECTO DE GRADO</p>		
<p>PROYECTO: INTERVENCIÓN DEL COMPLEJO TURÍSTICO Y SU ARTICULACIÓN CON EL MALECÓN BOGOTÁ 2021</p>		
<p>CONVECIONES:</p>		
<p>CURSO:</p>		
<p>CONTIENE:</p> <p>PLANIMETRIA</p>		
<p>OBSERVACIONES:</p>		
ESCALA: INDICADA	FECHA: DICIEMBRE 03 DE 2021	
ARCHIVO: dwf.formato rotulo para book de planos	FECHA COPIA: 25/11/21	
DIBUJO:	FECHA ELABORACION: NOVIEMBRE 25 DE 2021	
DE 170	PLANO No. A-136	REVISION 1
PLANCHA No. 136		

PLANIMETRIA



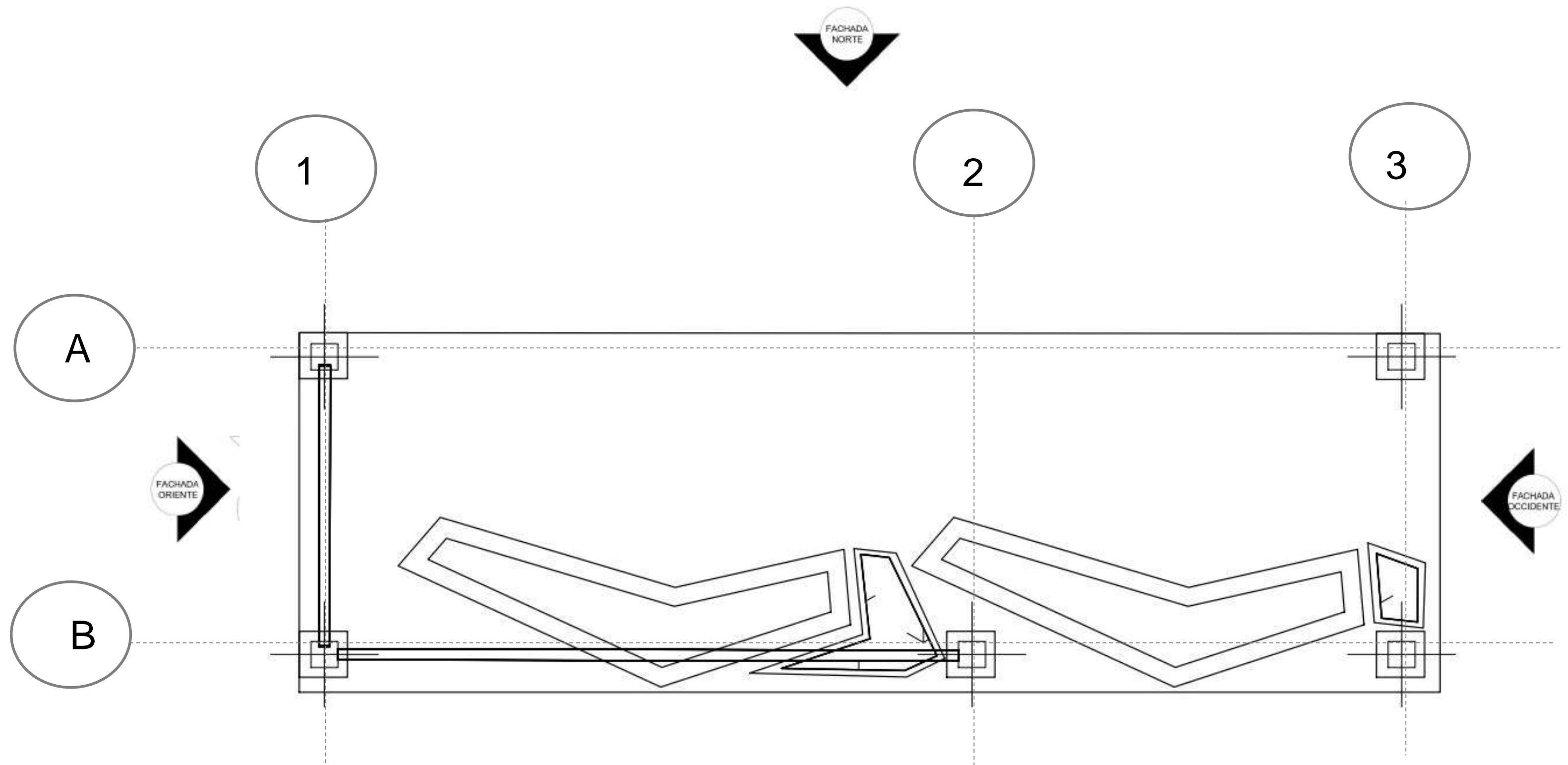
A

PLANTA DE CIMENTACION PARADERO





DE 62	PLANO No. A-080	REVISION 1
PLANCHA No. 80		
FACULTAD DE ARQUITECTURA		
PROYECTO DE GRADO		
PROYECTO: INTERVENCIÓN DEL COMPLEJO TURÍSTICO Y SU ARTICULACIÓN CON EL MALECÓN BOGOTÁ 2021		
CONVECCIONES:		
CURSO:		
CONTIENE: PLANIMETRIA		
OBSERVACIONES:		
ESCALA: INDICADA	FECHA: DICIEMBRE 03 DE 2021	
ARCHIVO: dwf.formato rotulo para book de planos	FECHA COPIA: 25/11/21	
DIBUJO:	FECHA ELABORACION: NOVIEMBRE 25 DE 2021	
DE 170	PLANO No. A-137	REVISION 1
PLANCHA No. 137		

PLANIMETRIA

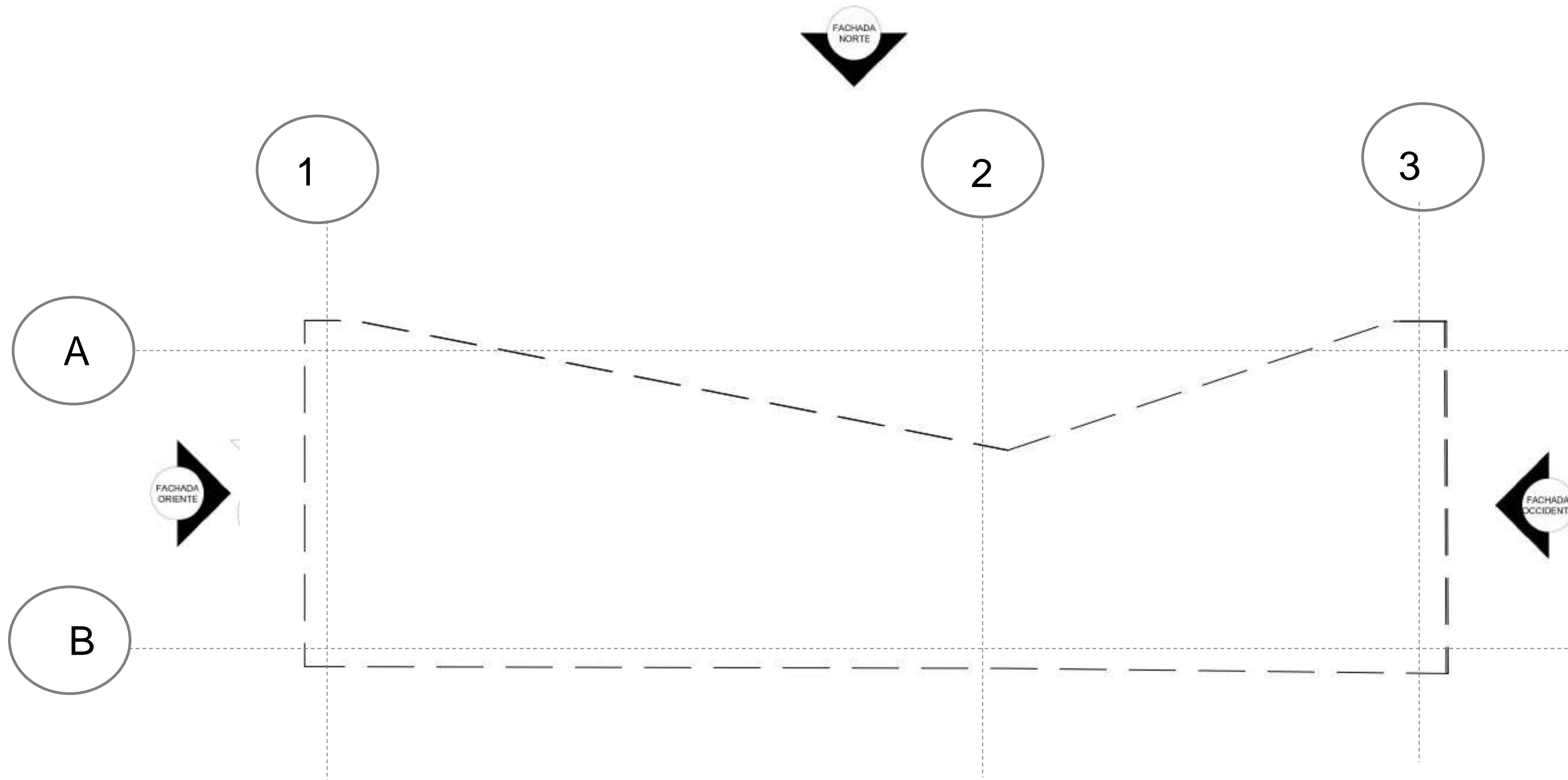


A PLANTA GENERAL DE PARADERO





DE 62	PLANO No. A-080	REVISION 1
PLANCHA No. 80		
 <p>UNIVERSIDAD La Gran Colombia Fundada en 1951</p>		
<p>FACULTAD DE ARQUITECTURA</p> <p>PROYECTO DE GRADO</p>		
<p>PROYECTO: INTERVENCIÓN DEL COMPLEJO TURÍSTICO Y SU ARTICULACIÓN CON EL MALECÓN BOGOTÁ 2021</p>		
<p>CONVECCIONES:</p>		
<p>CURSO:</p>		
<p>CONTIENE: PLANIMETRIA</p>		
<p>OBSERVACIONES:</p>		
ESCALA: INDICADA	FECHA: DICIEMBRE 03 DE 2021	
ARCHIVO: dwf.formato rotulo para book de planos	FECHA COPIA: 25/11/21	
DIBUJO:	FECHA ELABORACION: NOVIEMBRE 25 DE 2021	
DE 170	PLANO No. A-138	REVISION 1
PLANCHA No. 138		

PLANIMETRIA

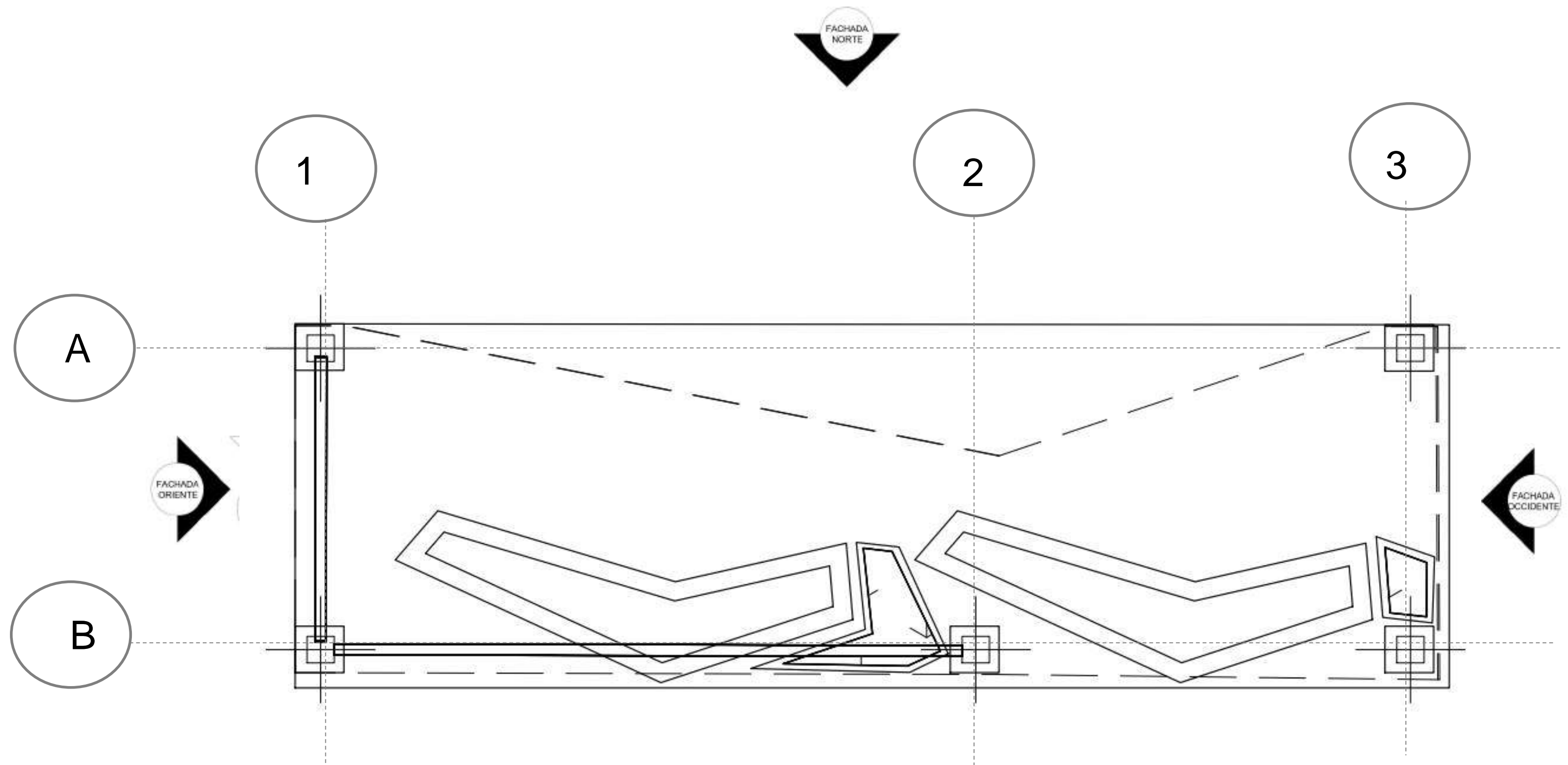


A PROYECCION CUBIERTA PARADERO



DE 62	PLANO No. A-080	REVISION 1
PLANCHA No. 80		
 <p>UNIVERSIDAD La Gran Colombia Fundada en 1951</p>		
<p>FACULTAD DE ARQUITECTURA</p> <p>PROYECTO DE GRADO</p>		
<p>PROYECTO: INTERVENCIÓN DEL COMPLEJO TURÍSTICO Y SU ARTICULACIÓN CON EL MALECÓN BOGOTÁ 2021</p>		
<p>CONVECCIONES:</p>		
<p>CURSO:</p>		
<p>CONTIENE: PLANIMETRIA</p>		
<p>OBSERVACIONES:</p>		
ESCALA: INDICADA	FECHA: DICIEMBRE 03 DE 2021	
ARCHIVO: dwf.formato rotulo para book de planos	FECHA COPIA: 25/11/21	
DIBUJO:	FECHA ELABORACION: NOVIEMBRE 25 DE 2021	
DE 170	PLANO No. A-139	REVISION 1
PLANCHA No. 139		

PLANIMETRIA



A PLANTA COMPLETA DE PARADERO

DE 62	PLANO No. A-080	REVISION 1
PLANCHA No. 80		



FACULTAD DE ARQUITECTURA

PROYECTO DE GRADO

PROYECTO:
INTERVENCIÓN DEL COMPLEJO TURÍSTICO Y SU ARTICULACIÓN CON EL MALECÓN
BOGOTÁ 2021

CONVECCIONES:

CURSO:

CONTIENE:

PLANIMETRIA

OBSERVACIONES:

ESCALA:
INDICADA

FECHA:
DICIEMBRE 03 DE 2021


ARCHIVO:
dwf.formato rotulo para book de planos

FECHA COPIA:
25/11/21

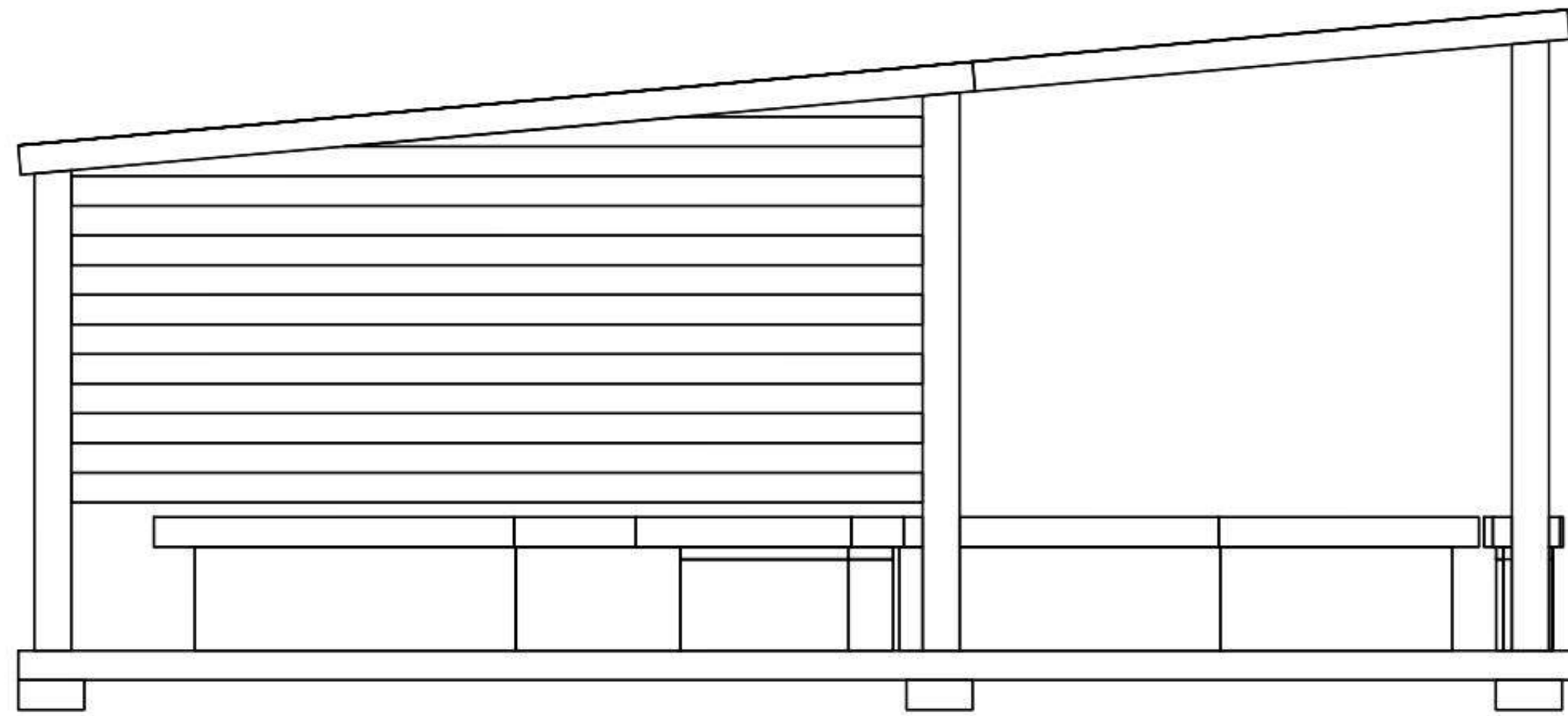
DIBUJO:

FECHA ELABORACION:
NOVIEMBRE 25 DE 2021

DE 170	PLANO No. A-140	REVISION 1
PLANCHA No. 140		




PLANIMETRIA

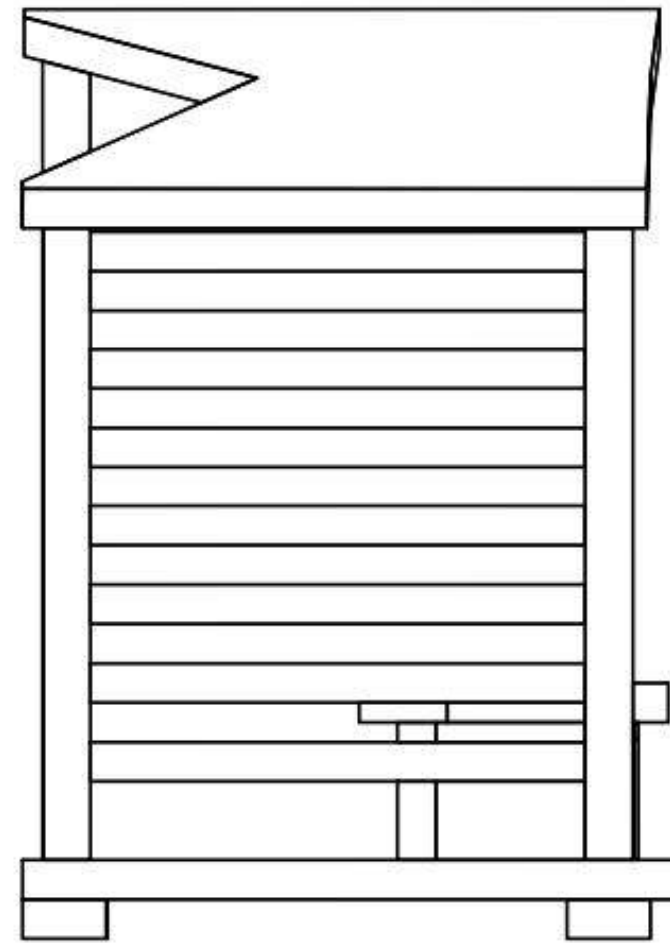


A FACHADA NORTE




DE 62	PLANO No. A-080	REVISION 1
PLANCHAS No. 80		
 UNIVERSIDAD La Gran Colombia <small>Fundada en 1951</small>		
FACULTAD DE ARQUITECTURA		
PROYECTO DE GRADO		
PROYECTO: INTERVENCIÓN DEL COMPLEJO TURÍSTICO Y SU ARTICULACIÓN CON EL MALECÓN BOGOTÁ 2021		
CONVECCIONES:		
CURSO:		
CONTIENE: PLANIMETRIA		
OBSERVACIONES:		
ESCALA: INDICADA	FECHA: DICIEMBRE 03 DE 2021	
ARCHIVO: dwf.formato rotulo para book de planos	FECHA COPIA: 25/11/21	
DIBUJO:	FECHA ELABORACION: NOVIEMBRE 25 DE 2021	
DE 170	PLANO No. A-141	REVISION 1
PLANCHAS No. 141		

PLANIMETRIA

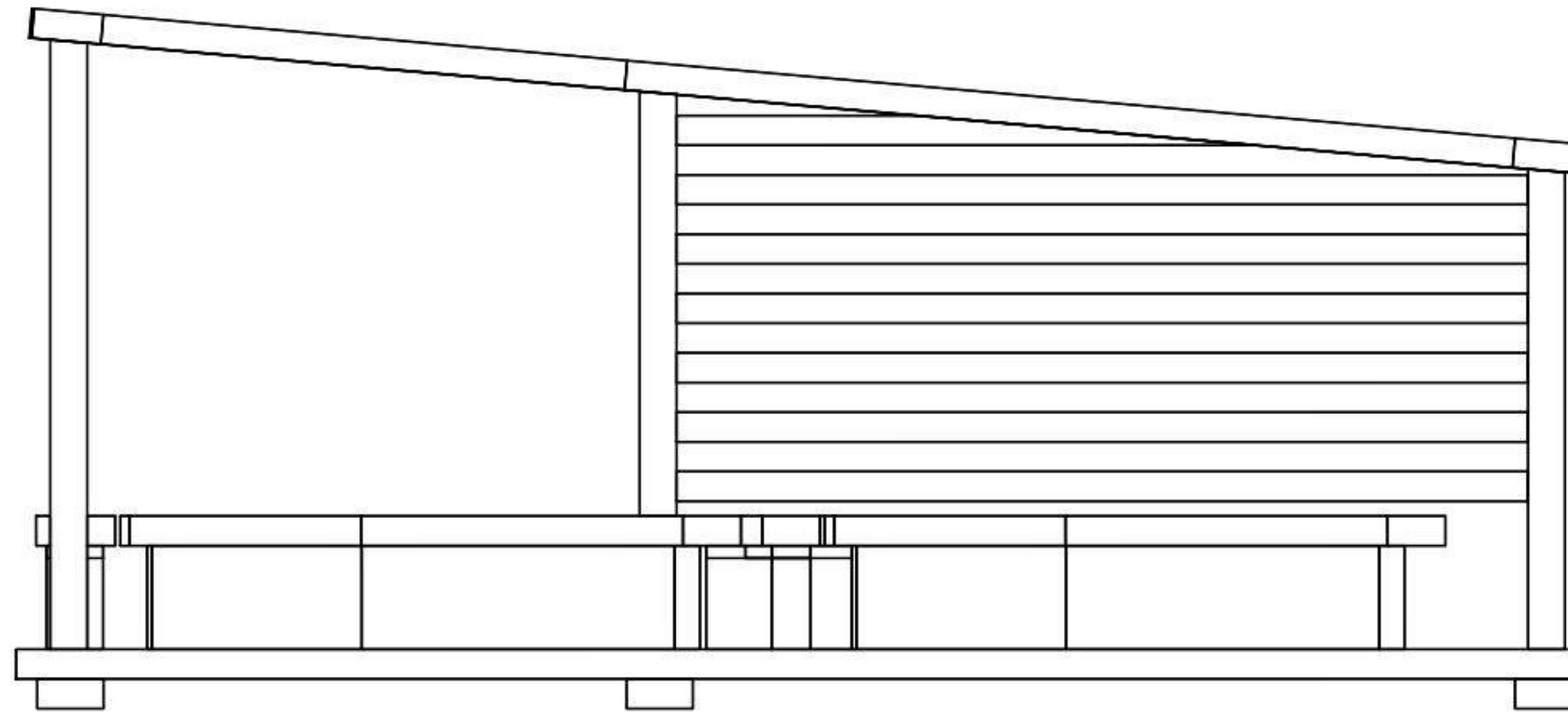


FACHADA ORIENTE




DE 62	PLANO No. A-080	REVISION 1
PLANCHAS No. 80		
 UNIVERSIDAD La Gran Colombia Fundada en 1951 FACULTAD DE ARQUITECTURA PROYECTO DE GRADO		
PROYECTO: INTERVENCIÓN DEL COMPLEJO TURÍSTICO Y SU ARTICULACIÓN CON EL MALECÓN BOGOTÁ 2021		
CONVECCIONES:		
CURSO:		
CONTIENE: PLANIMETRIA		
OBSERVACIONES:		
ESCALA: INDICADA	FECHA: DICIEMBRE 03 DE 2021	
ARCHIVO: dwf.formato rotulo para book de planos	FECHA COPIA: 25/11/21	
DIBUJO:	FECHA ELABORACION: NOVIEMBRE 25 DE 2021	
DE 170	PLANO No. A-142	REVISION 1
PLANCHAS No. 142		

PLANIMETRIA

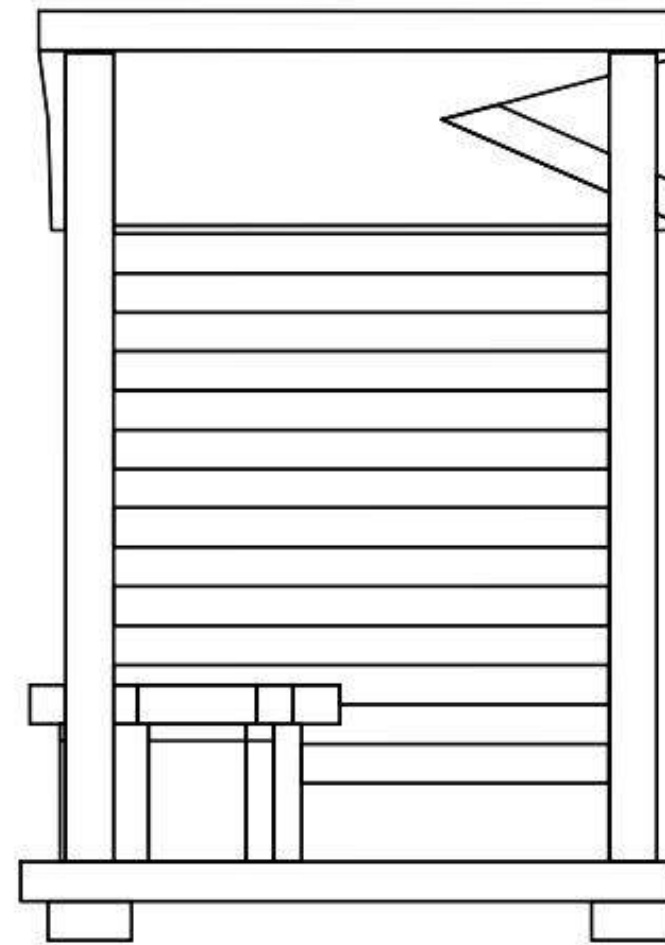


A FACHADA SUR




DE 62	PLANO No. A-080	REVISION 1
PLANCHA No. 80		
 UNIVERSIDAD La Gran Colombia <small>Fundado en 1951</small>		
FACULTAD DE ARQUITECTURA		
PROYECTO DE GRADO		
PROYECTO: INTERVENCIÓN DEL COMPLEJO TURÍSTICO Y SU ARTICULACIÓN CON EL MALECÓN BOGOTÁ 2021		
CONVECIONES:		
CURSO:		
CONTIENE: PLANIMETRIA		
OBSERVACIONES:		
ESCALA: INDICADA	FECHA: DICIEMBRE 03 DE 2021	
ARCHIVO: dwf.formato rotulo para book de planos	FECHA COPIA: 25/11/21	
DIBUJO:	FECHA ELABORACION: NOVIEMBRE 25 DE 2021	
DE 170	PLANO No. A-143	REVISION 1
PLANCHA No. 143		

PLANIMETRIA

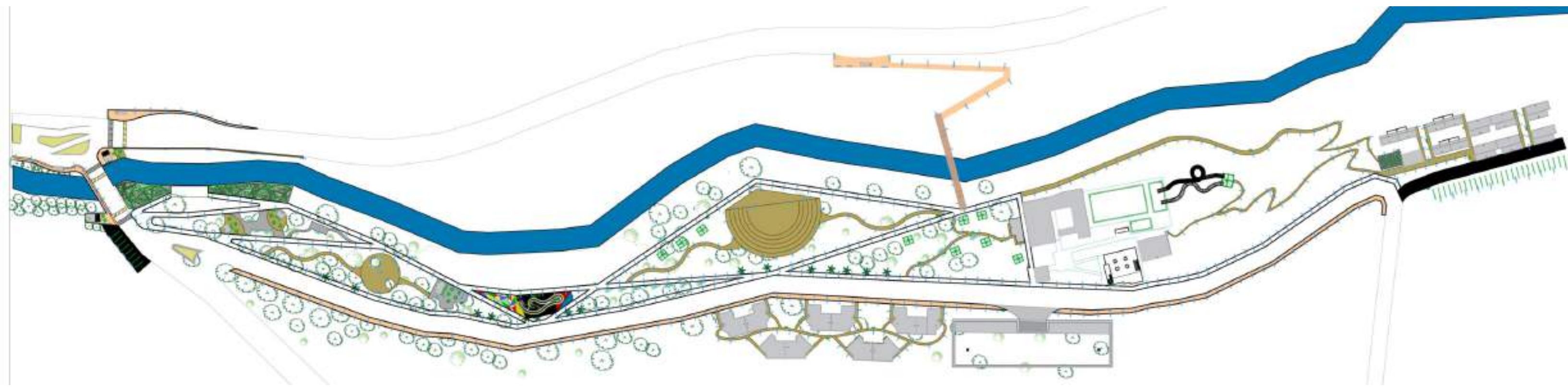


A FACHADA OCCIDENTE



DE 62	PLANO No. A-080	REVISION 1
PLANCHAS No. 80		
 UNIVERSIDAD La Gran Colombia Fundada en 1951 FACULTAD DE ARQUITECTURA PROYECTO DE GRADO		
PROYECTO: INTERVENCIÓN DEL COMPLEJO TURÍSTICO Y SU ARTICULACIÓN CON EL MALECÓN BOGOTÁ 2021		
CONVECCIONES:		
CURSO:		
CONTIENE: PLANIMETRIA		
OBSERVACIONES:		
ESCALA: INDICADA	FECHA: DICIEMBRE 03 DE 2021	
ARCHIVO: dwf.formato rotulo para book de planos	FECHA COPIA: 25/11/21	
DIBUJO:	FECHA ELABORACION: NOVIEMBRE 25 DE 2021	
DE 170	PLANO No. A-144	REVISION 1
PLANCHAS No. 144		


PLANIMETRIA



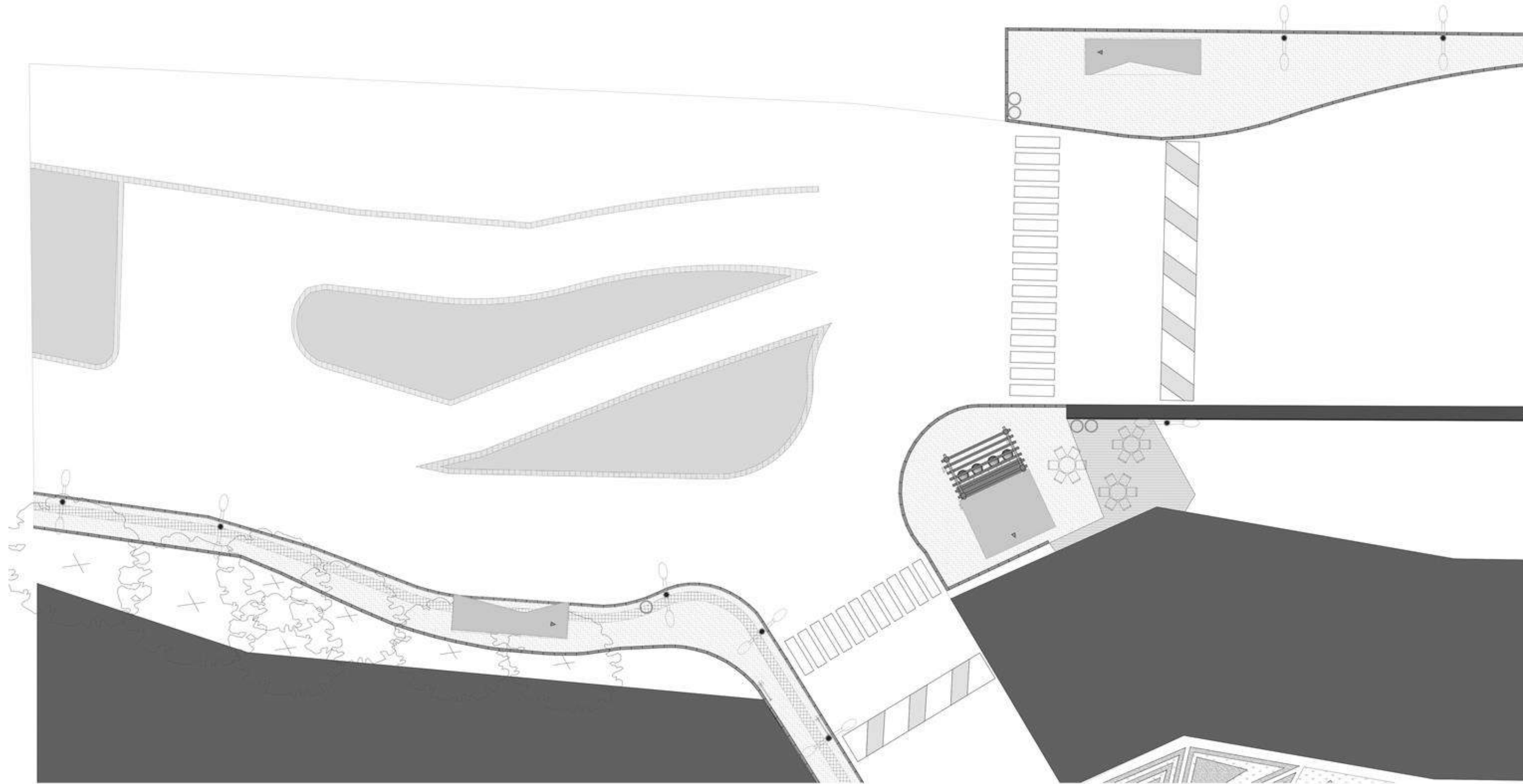
A

PLANTA DE DETALLE MOBILIARIO URBANO



DE 62	PLANO No. A-078	REVISION 1
PLANCHA No. 78		
 <p>UNIVERSIDAD La Gran Colombia Fundada en 1951</p> <p>FACULTAD DE ARQUITECTURA</p> <p>PROYECTO DE GRADO</p>		
<p>PROYECTO: INTERVENCIÓN DEL COMPLEJO TURÍSTICO Y SU ARTICULACIÓN CON EL MALECÓN BOGOTÁ 2021</p>		
<p>CONVECIONES:</p>		
<p>CURSO:</p>		
<p>CONTIENE:</p> <p>PLANIMETRIA</p>		
<p>OBSERVACIONES:</p>		
ESCALA: INDICADA	FECHA: DICIEMBRE 03 DE 2021	
ARCHIVO: dwf.formato rotulo para book de planos	FECHA COPIA: 25/11/21	
DIBUJO:	FECHA ELABORACION: NOVIEMBRE 25 DE 2021	
DE 170	PLANO No. A-145	REVISION 1
PLANCHA No. 145		


PLANIMETRIA



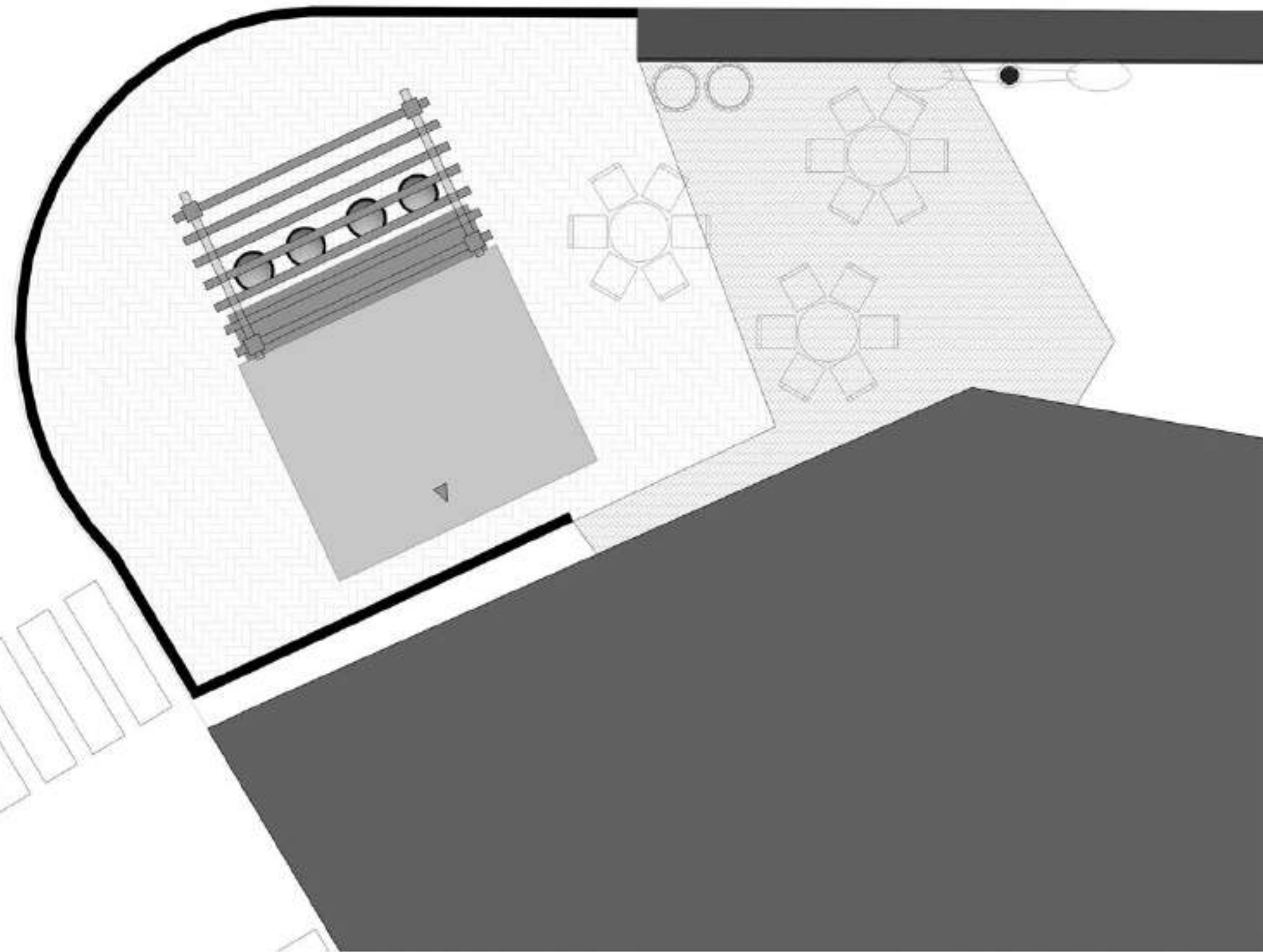


A

PLANTA DE DETALLE PARADERO Y MIRADOR




DE 62	PLANO No. A-079	REVISION 1
PLANCHA No. 79		
 <p>UNIVERSIDAD La Gran Colombia Fundada en 1951</p> <p>FACULTAD DE ARQUITECTURA</p> <p>PROYECTO DE GRADO</p>		
<p>PROYECTO: INTERVENCIÓN DEL COMPLEJO TURÍSTICO Y SU ARTICULACIÓN CON EL MALECÓN BOGOTÁ 2021</p>		
<p>CONVECCIONES:</p>		
<p>CURSO:</p>		
<p>CONTIENE:</p> <p>PLANIMETRIA</p>		
<p>OBSERVACIONES:</p>		
ESCALA: INDICADA	FECHA: DICIEMBRE 03 DE 2021	
ARCHIVO: dwf.formato rotulo para book de planos	FECHA COPIA: 25/11/21	
DIBUJO:	FECHA ELABORACION: NOVIEMBRE 25 DE 2021	
DE 170	PLANO No. A-146	REVISION 1
PLANCHA No. 146		


PLANIMETRIA



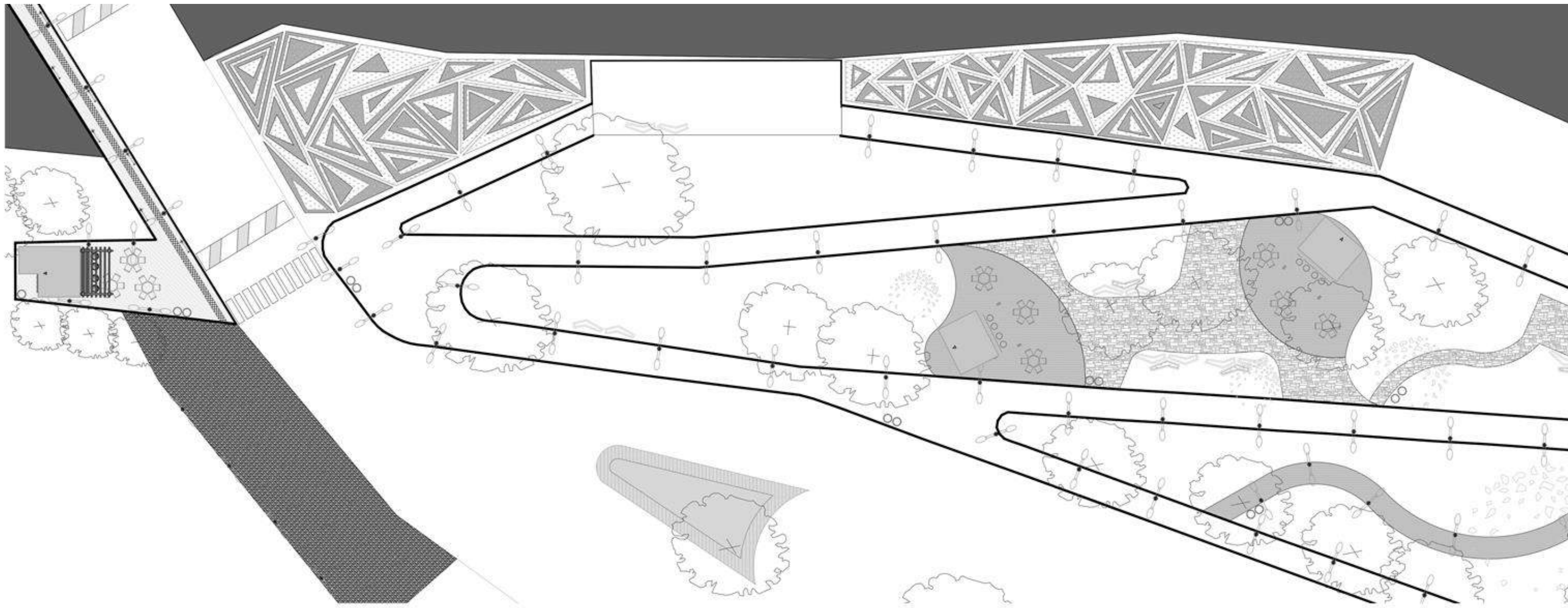
A

PLANTA DE DETALLE MIRADOR Y KIOSCO COMERCIAL




DE 62	PLANO No. A-080	REVISION 1
PLANCHA No. 80		
 <p>UNIVERSIDAD La Gran Colombia Fundada en 1951</p> <p>FACULTAD DE ARQUITECTURA</p> <p>PROYECTO DE GRADO</p>		
<p>PROYECTO: INTERVENCIÓN DEL COMPLEJO TURÍSTICO Y SU ARTICULACIÓN CON EL MALECÓN BOGOTÁ 2021</p>		
<p>CONVECIONES:</p>		
<p>CURSO:</p>		
<p>CONTIENE:</p> <p>PLANIMETRIA</p>		
<p>OBSERVACIONES:</p>		
ESCALA: INDICADA	FECHA: DICIEMBRE 03 DE 2021	
ARCHIVO: dwf.formato rotulo para book de planos	FECHA COPIA: 25/11/21	
DIBUJO:	FECHA ELABORACION: NOVIEMBRE 25 DE 2021	
DE 170	PLANO No. A-147	REVISION 1
PLANCHA No. 147		


PLANIMETRIA



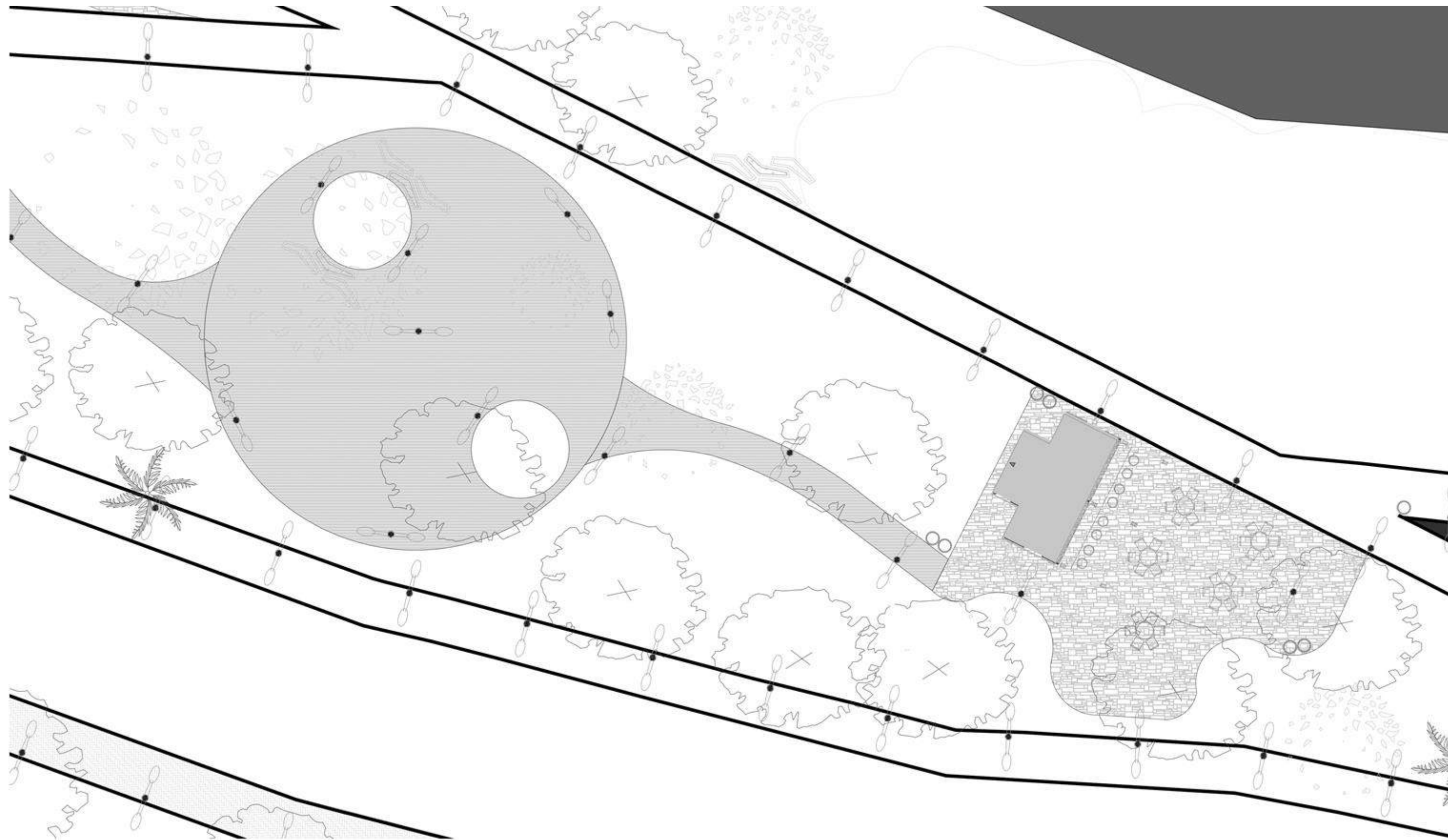
A

PLANTA DE DETALLE KIOSCO COMERCIAL - PARQUE INUNDABLE



DE 62	PLANO No. A-080	REVISION 1
PLANCHA No. 80		
 <p>UNIVERSIDAD La Gran Colombia Fundada en 1951</p> <p>FACULTAD DE ARQUITECTURA</p> <p>PROYECTO DE GRADO</p>		
<p>PROYECTO: INTERVENCIÓN DEL COMPLEJO TURÍSTICO Y SU ARTICULACIÓN CON EL MALECÓN BOGOTÁ 2021</p>		
<p>CONVECIONES:</p>		
<p>CURSO:</p>		
<p>CONTIENE: PLANIMETRIA</p>		
<p>OBSERVACIONES:</p>		
ESCALA: INDICADA	FECHA: DICIEMBRE 03 DE 2021	
ARCHIVO: dwf.formato rotulo para book de planos	FECHA COPIA: 25/11/21	
DIBUJO:	FECHA ELABORACION: NOVIEMBRE 25 DE 2021	
DE 170	PLANO No. A-148	REVISION 1
PLANCHA No. 148		

PLANIMETRIA



A

PLANTA DE DETALLE KIOSCO COMERCIAL Y PLAZOLETA

DE 62	PLANO No. A-076	REVISION 1
PLANCHA No. 76		



FACULTAD DE ARQUITECTURA

PROYECTO DE GRADO

PROYECTO:
INTERVENCIÓN DEL COMPLEJO TURÍSTICO Y SU ARTICULACIÓN CON EL MALECÓN
BOGOTÁ 2021

CONVECIONES:

CURSO:

CONTIENE:

PLANIMETRIA

OBSERVACIONES:

ESCALA:
INDICADA

FECHA:
DICIEMBRE 03 DE 2021

ARCHIVO:
dwf.formato rotulo para book de planos

FECHA COPIA:
25/11/21

DIBUJO:

FECHA ELABORACION:
NOVIEMBRE 25 DE 2021

DE 170	PLANO No. A-149	REVISION 1
PLANCHA No. 149		


PLANIMETRIA



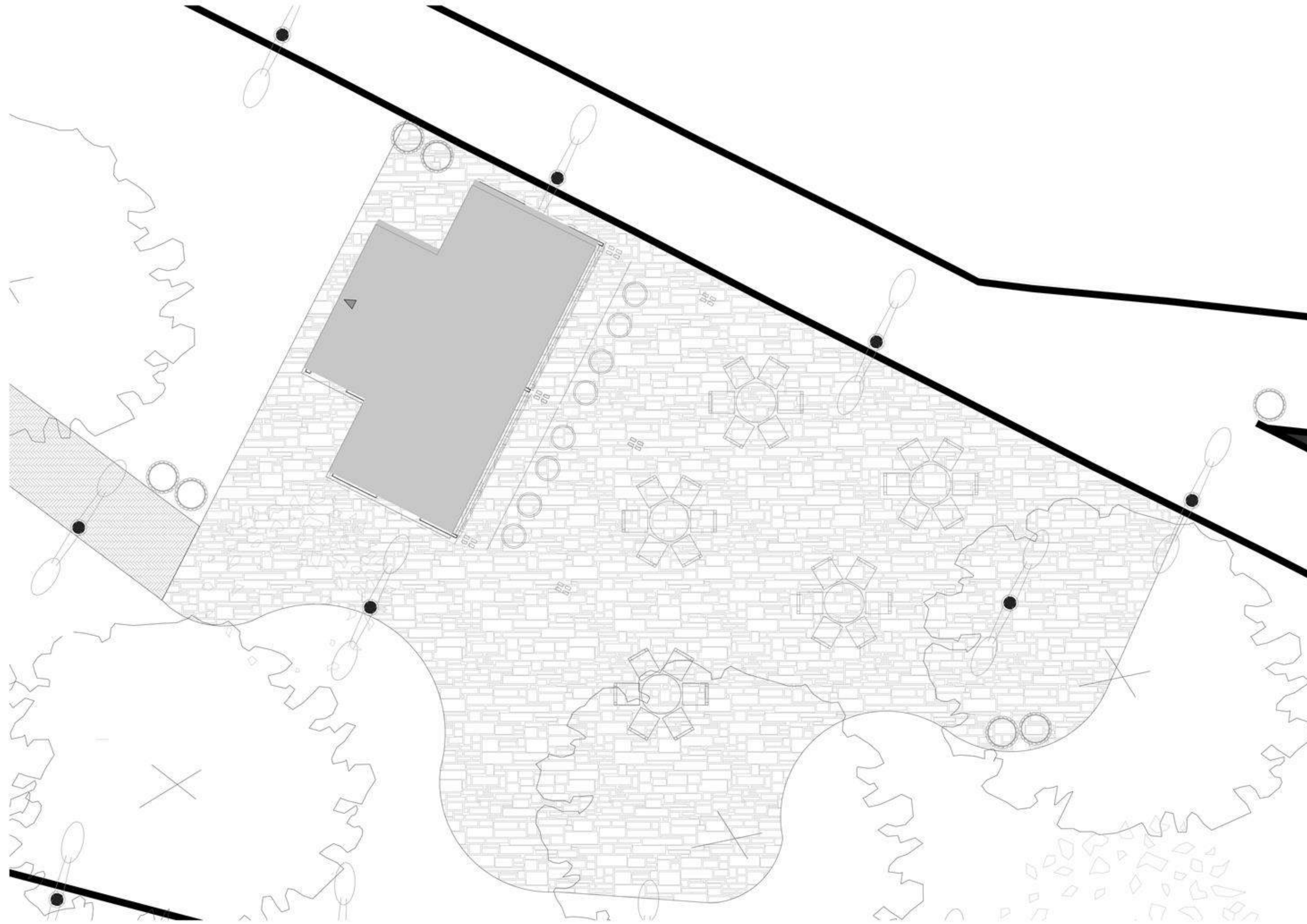
A

PLANTA DE DETALLE ZONA YOGA



DE 62	PLANO No. A-077	REVISION 1
PLANCHA No. 77		
 <p>UNIVERSIDAD La Gran Colombia Fundada en 1951</p> <p>FACULTAD DE ARQUITECTURA</p> <p>PROYECTO DE GRADO</p>		
<p>PROYECTO: INTERVENCIÓN DEL COMPLEJO TURÍSTICO Y SU ARTICULACIÓN CON EL MALECÓN BOGOTÁ 2021</p>		
<p>CONVECIONES:</p>		
<p>CURSO:</p>		
<p>CONTIENE:</p> <p>PLANIMETRIA</p>		
<p>OBSERVACIONES:</p>		
ESCALA: INDICADA	FECHA: DICIEMBRE 03 DE 2021	
ARCHIVO: dwf.formato rotulo para book de planos	FECHA COPIA: 25/11/21	
DIBUJO:	FECHA ELABORACION: NOVIEMBRE 25 DE 2021	
DE 170	PLANO No. A-150	REVISION 1
PLANCHA No. 150		


PLANIMETRIA



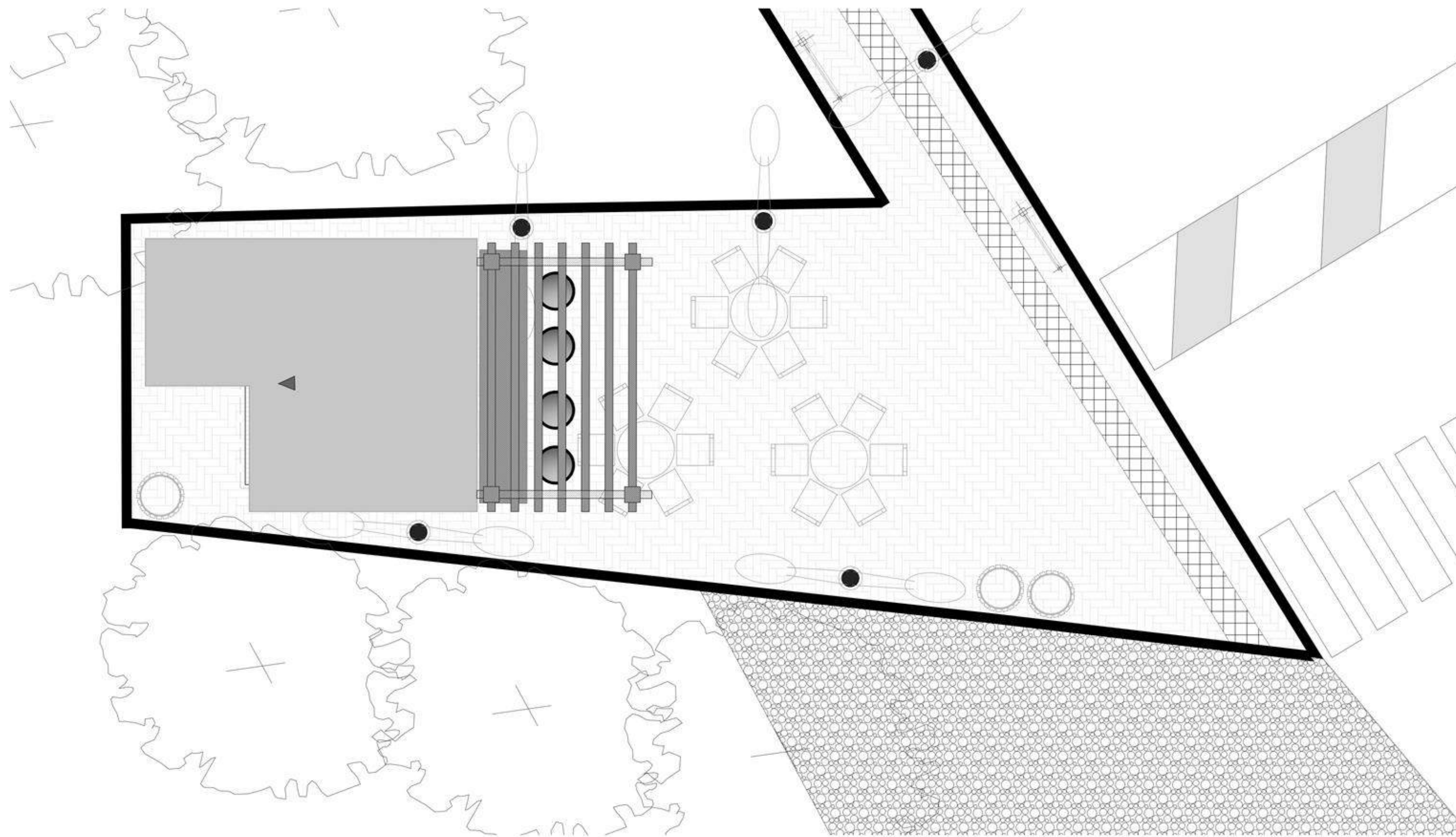
A

PLANTA DE DETALLE KIOSCO COMERCIAL




DE 62	PLANO No. A-078	REVISION 1
PLANCHA No. 78		
 <p>UNIVERSIDAD La Gran Colombia Fundada en 1951</p> <p>FACULTAD DE ARQUITECTURA</p> <p>PROYECTO DE GRADO</p>		
<p>PROYECTO: INTERVENCIÓN DEL COMPLEJO TURÍSTICO Y SU ARTICULACIÓN CON EL MALECÓN BOGOTÁ 2021</p>		
<p>CONVECIONES:</p>		
<p>CURSO:</p>		
<p>CONTIENE:</p> <p>PLANIMETRIA</p>		
<p>OBSERVACIONES:</p>		
ESCALA: INDICADA	FECHA: DICIEMBRE 03 DE 2021	
ARCHIVO: dwf.formato rotulo para book de planos	FECHA COPIA: 25/11/21	
DIBUJO:	FECHA ELABORACION: NOVIEMBRE 25 DE 2021	
DE 170	PLANO No. A-151	REVISION 1
PLANCHA No. 151		


PLANIMETRIA



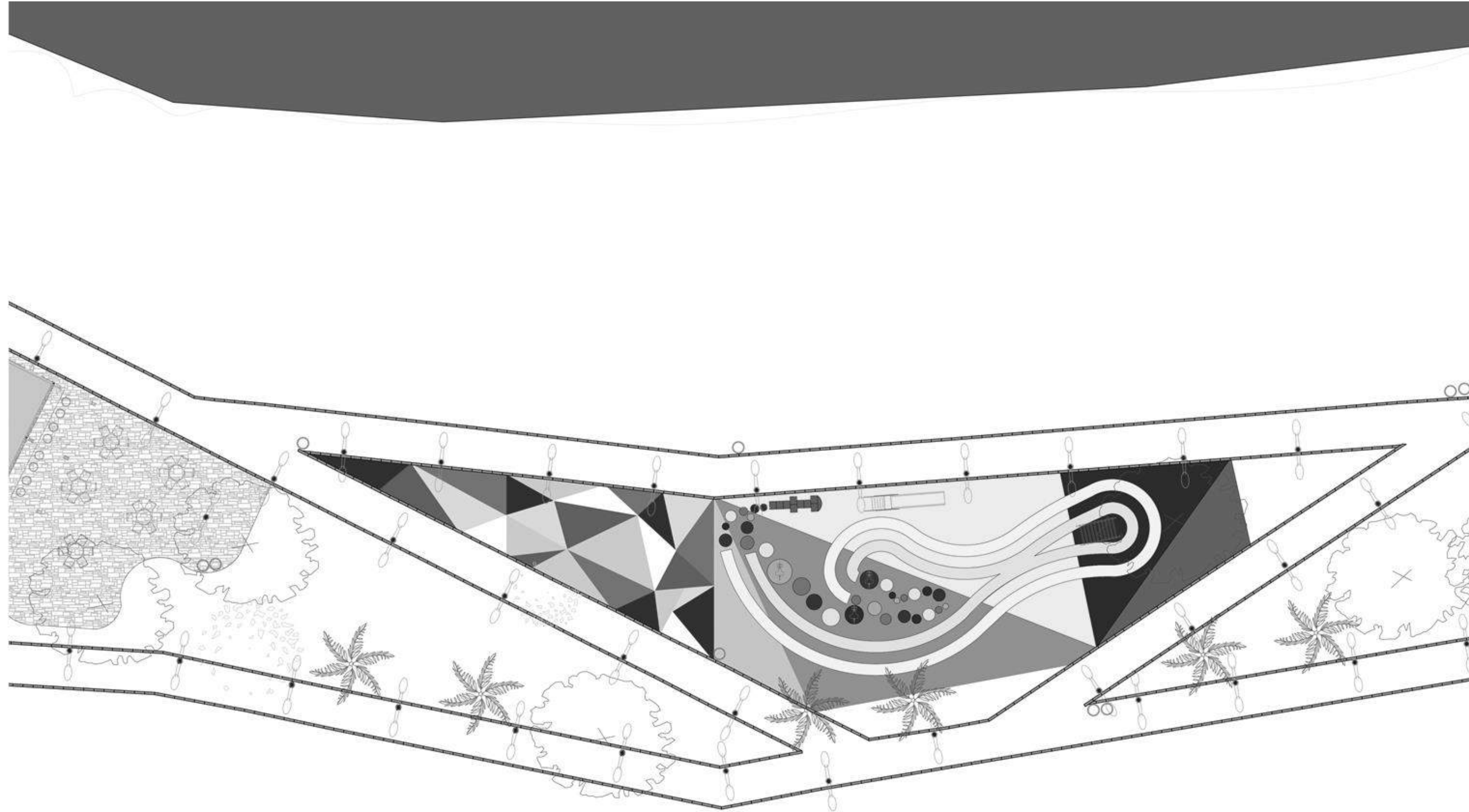
A

PLANTA DE DETALLE KIOSCO COMERCIAL




DE 62	PLANO No. A-079	REVISION 1
PLANCHA No. 79		
 <p>UNIVERSIDAD La Gran Colombia Fundada en 1951</p> <p>FACULTAD DE ARQUITECTURA</p> <p>PROYECTO DE GRADO</p>		
<p>PROYECTO: INTERVENCIÓN DEL COMPLEJO TURÍSTICO Y SU ARTICULACIÓN CON EL MALECÓN BOGOTÁ 2021</p>		
<p>CONVECIONES:</p>		
<p>CURSO:</p>		
<p>CONTIENE:</p> <p>PLANIMETRIA</p>		
<p>OBSERVACIONES:</p>		
ESCALA: INDICADA	FECHA: DICIEMBRE 03 DE 2021	
ARCHIVO: dwf.formato rotulo para book de planos	FECHA COPIA: 25/11/21	
DIBUJO:	FECHA ELABORACION: NOVIEMBRE 25 DE 2021	
DE 170	PLANO No. A-152	REVISION 1
PLANCHA No. 152		


PLANIMETRIA



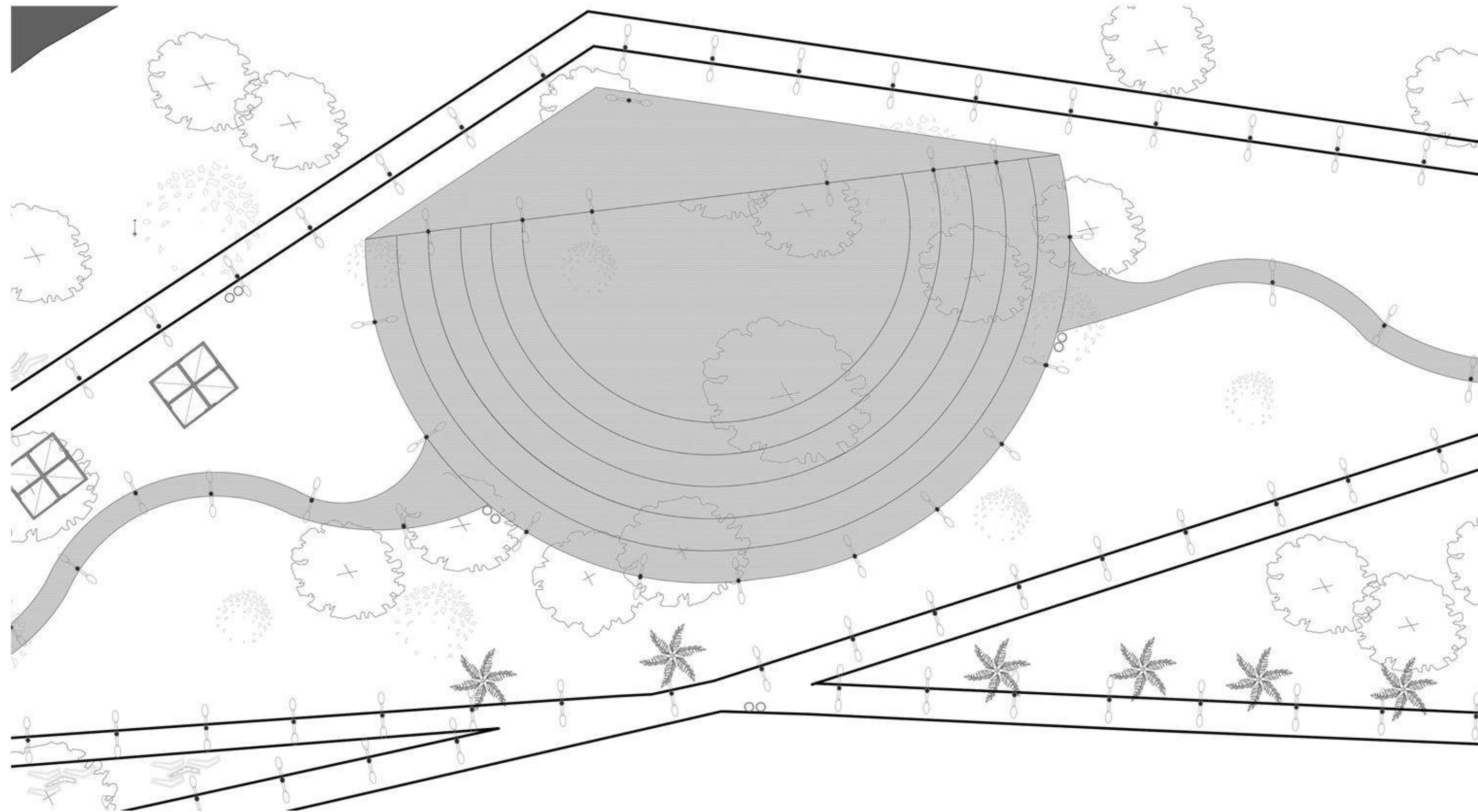
A

PLANTA DE DETALLE PARQUE INFANTIL



DE 62	PLANO No. A-076	REVISION 1
PLANCHA No. 76		
 <p>UNIVERSIDAD La Gran Colombia Fundada en 1951</p> <p>FACULTAD DE ARQUITECTURA</p> <p>PROYECTO DE GRADO</p>		
<p>PROYECTO: INTERVENCIÓN DEL COMPLEJO TURÍSTICO Y SU ARTICULACIÓN CON EL MALECÓN BOGOTÁ 2021</p>		
<p>CONVECCIONES:</p>		
<p>CURSO:</p>		
<p>CONTIENE:</p> <p>PLANIMETRIA</p>		
<p>OBSERVACIONES:</p>		
ESCALA: INDICADA	FECHA: DICIEMBRE 03 DE 2021	
ARCHIVO: dwf.formato rotulo para book de planos	FECHA COPIA: 25/11/21	
DIBUJO:	FECHA ELABORACION: NOVIEMBRE 25 DE 2021	
DE 170	PLANO No. A-153	REVISION 1
PLANCHA No. 153		


PLANIMETRIA



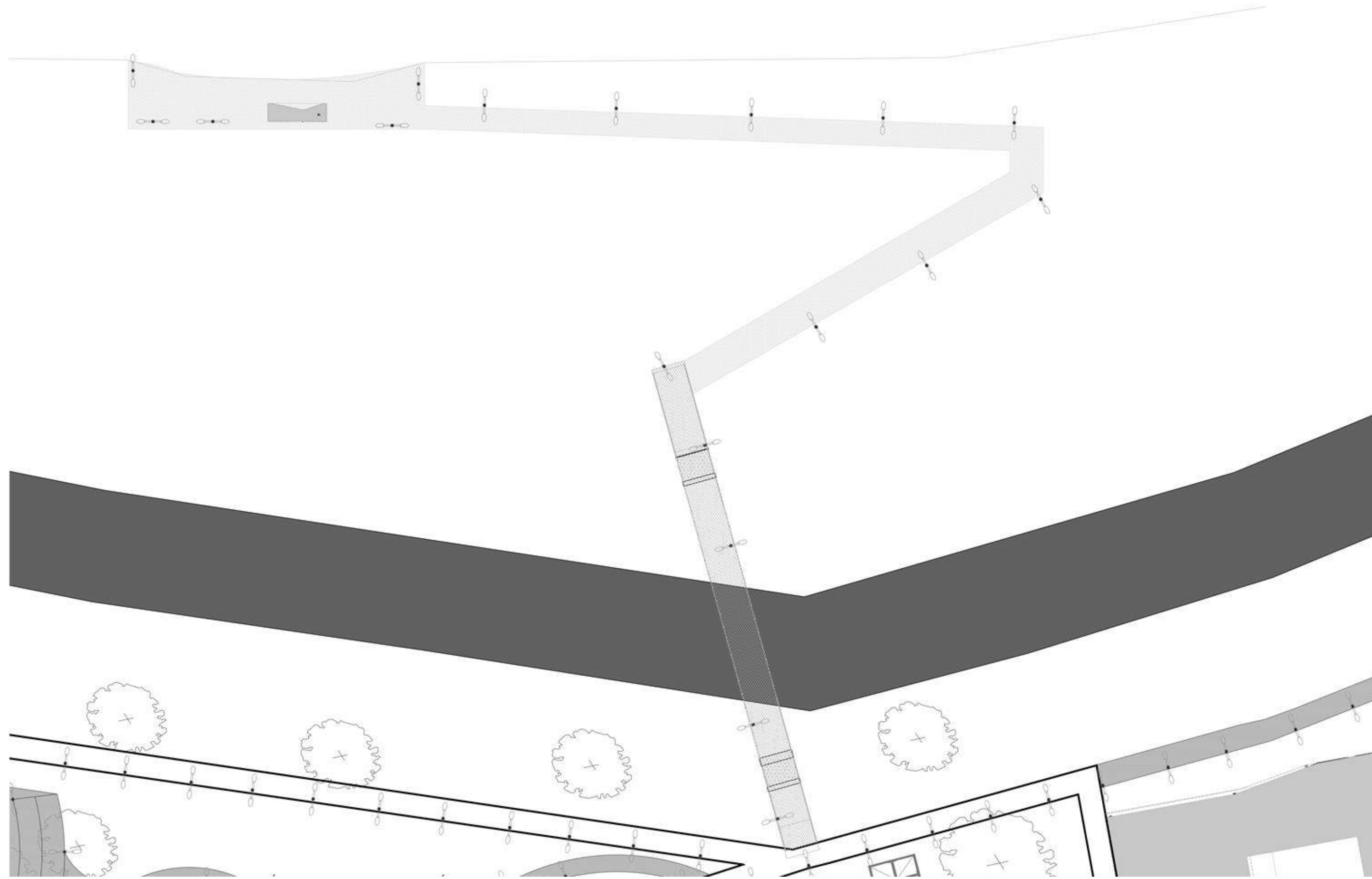
A

PLANTA DE DETALLE ESCENARIO CULTURAL



DE 62	PLANO No. A-077	REVISION 1
PLANCHA No. 77		
 <p>UNIVERSIDAD La Gran Colombia Fundada en 1951</p>		
<p>FACULTAD DE ARQUITECTURA</p> <p>PROYECTO DE GRADO</p>		
<p>PROYECTO: INTERVENCIÓN DEL COMPLEJO TURÍSTICO Y SU ARTICULACIÓN CON EL MALECÓN BOGOTÁ 2021</p>		
<p>CONVECIONES:</p>		
<p>CURSO:</p>		
<p>CONTIENE:</p> <p>PLANIMETRIA</p>		
<p>OBSERVACIONES:</p>		
ESCALA: INDICADA	FECHA: DICIEMBRE 03 DE 2021	
ARCHIVO: dwf.formato rotulo para book de planos	FECHA COPIA: 25/11/21	
DIBUJO:	FECHA ELABORACION: NOVIEMBRE 25 DE 2021	
DE 170	PLANO No. A-154	REVISION 1
PLANCHA No. 154		


PLANIMETRIA



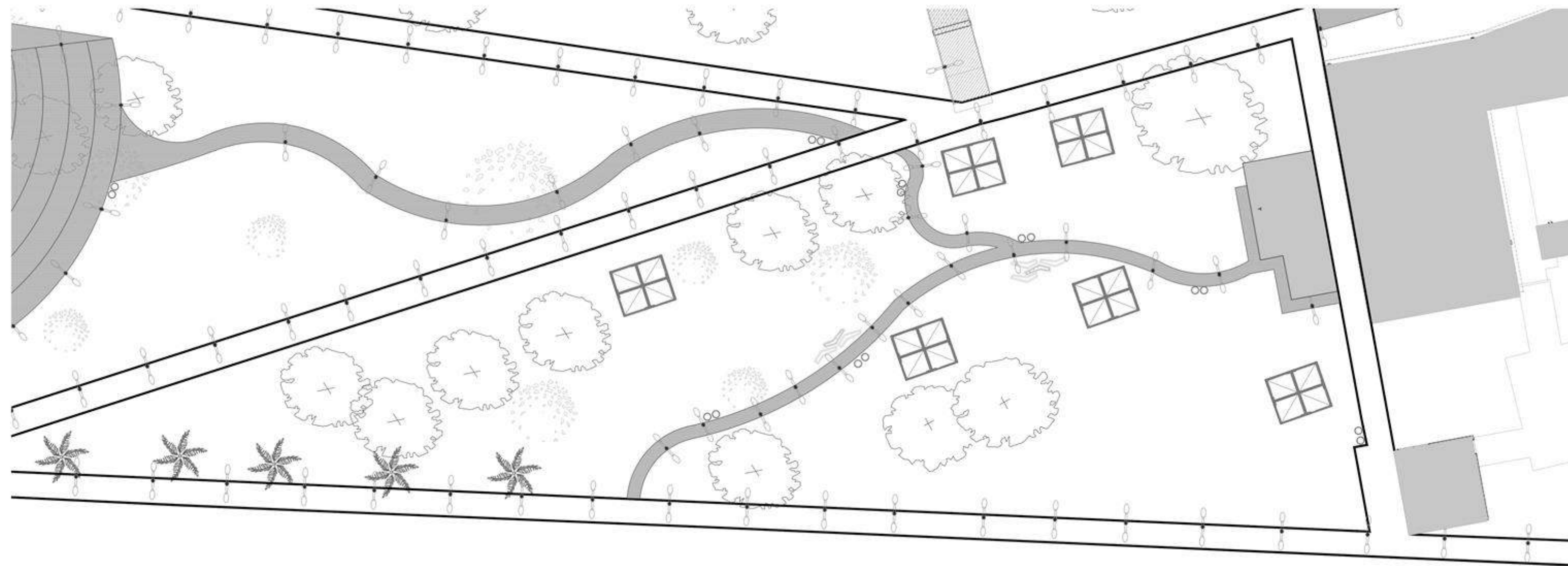
A

PLANTA DE DETALLE PUENTE Y PARADERO




DE 62	PLANO No. A-078	REVISION 1
PLANCHA No. 78		
 <p>UNIVERSIDAD La Gran Colombia Fundada en 1951</p> <p>FACULTAD DE ARQUITECTURA</p> <p>PROYECTO DE GRADO</p>		
<p>PROYECTO: INTERVENCIÓN DEL COMPLEJO TURÍSTICO Y SU ARTICULACIÓN CON EL MALECÓN BOGOTÁ 2021</p>		
<p>CONVECIONES:</p>		
<p>CURSO:</p>		
<p>CONTIENE:</p> <p>PLANIMETRIA</p>		
<p>OBSERVACIONES:</p>		
ESCALA: INDICADA	FECHA: DICIEMBRE 03 DE 2021	
ARCHIVO: dwf.formato rotulo para book de planos	FECHA COPIA: 25/11/21	
DIBUJO:	FECHA ELABORACION: NOVIEMBRE 25 DE 2021	
DE 170	PLANO No. A-155	REVISION 1
PLANCHA No. 155		


PLANIMETRIA



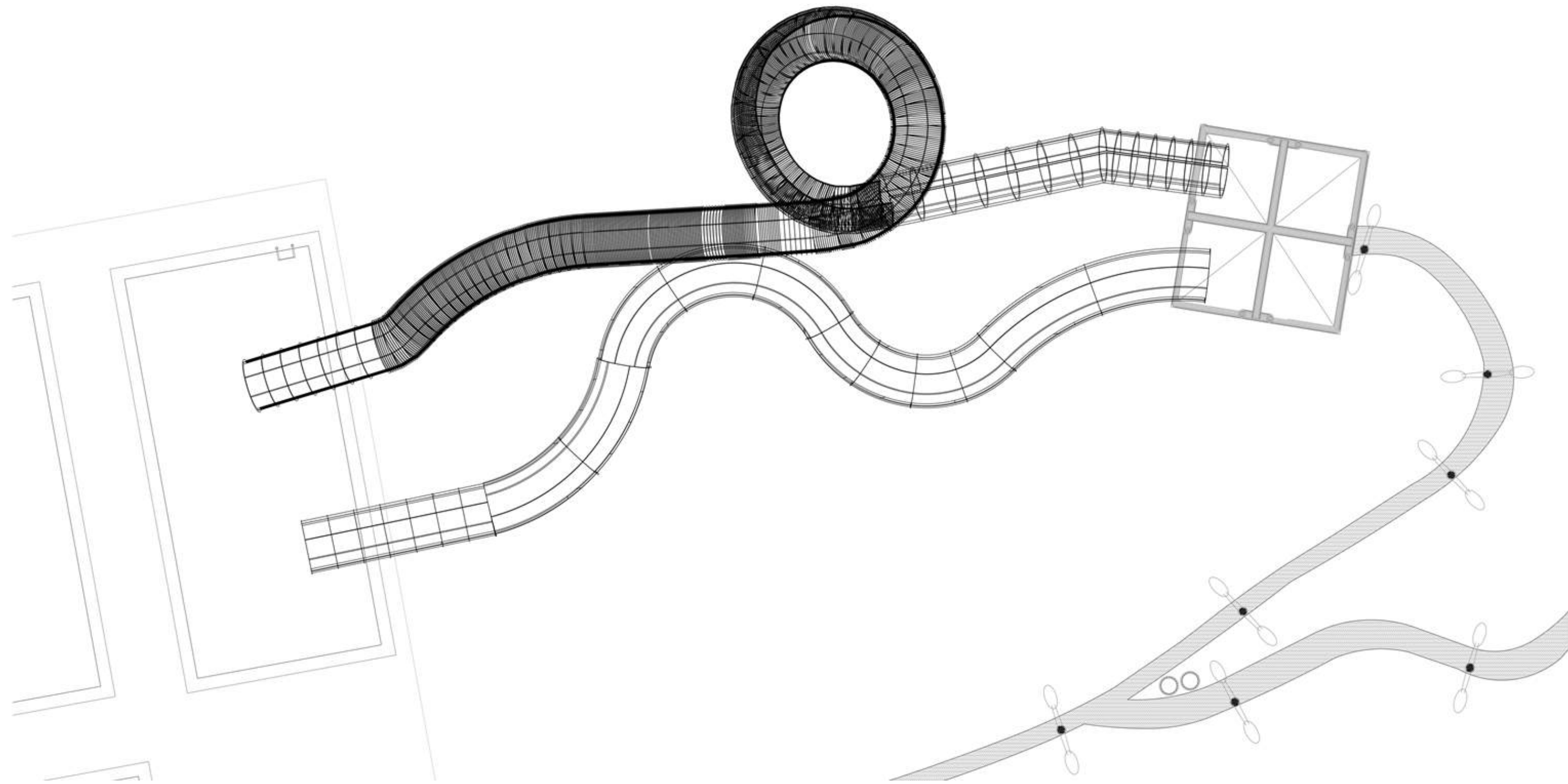
A

PLANTA DE DETALLE ZONA CAMPING



DE 62	PLANO No. A-078	REVISION 1
PLANCHA No. 78		
 <p>UNIVERSIDAD La Gran Colombia Fundada en 1951</p> <p>FACULTAD DE ARQUITECTURA</p> <p>PROYECTO DE GRADO</p>		
<p>PROYECTO: INTERVENCIÓN DEL COMPLEJO TURÍSTICO Y SU ARTICULACIÓN CON EL MALECÓN BOGOTÁ 2021</p>		
<p>CONVECIONES:</p>		
<p>CURSO:</p>		
<p>CONTIENE: PLANIMETRIA</p>		
<p>OBSERVACIONES:</p>		
ESCALA: INDICADA	FECHA: DICIEMBRE 03 DE 2021	
ARCHIVO: dwf.formato rotulo para book de planos	FECHA COPIA: 25/11/21	
DIBUJO:	FECHA ELABORACION: NOVIEMBRE 25 DE 2021	
DE 170	PLANO No. A-156	REVISION 1
PLANCHA No. 156		

PLANIMETRIA



A

PLANTA DE DETALLE ZONA TOBOGANES



DE 62	PLANO No. A-078	REVISION 1
PLANCHA No. 78		



FACULTAD DE
ARQUITECTURA

PROYECTO DE
GRADO

PROYECTO:
INTERVENCIÓN DEL COMPLEJO
TURÍSTICO Y SU
ARTICULACIÓN CON EL
MALECÓN
BOGOTÁ 2021

CONVECIONES:

CURSO:

CONTIENE:

PLANIMETRIA

OBSERVACIONES:

ESCALA: INDICADA	FECHA: DICIEMBRE 03 DE 2021
ARCHIVO: dwf.formato rotulo para book de planos	FECHA COPIA: 25/11/21
DIBUJO:	FECHA ELABORACION: NOVIEMBRE 25 DE 2021

DE 170	PLANO No. A-157	REVISION 1
PLANCHA No. 157		

PLANIMETRIA

DE 62	PLANO No. A-078	REVISION 1
PLANCHA No. 78		



FACULTAD DE ARQUITECTURA

PROYECTO DE GRADO

PROYECTO:
INTERVENCIÓN DEL COMPLEJO TURÍSTICO Y SU ARTICULACIÓN CON EL MALECÓN
BOGOTÁ 2021

CONVECIONES:

CURSO:

CONTIENE:

PLANIMETRIA

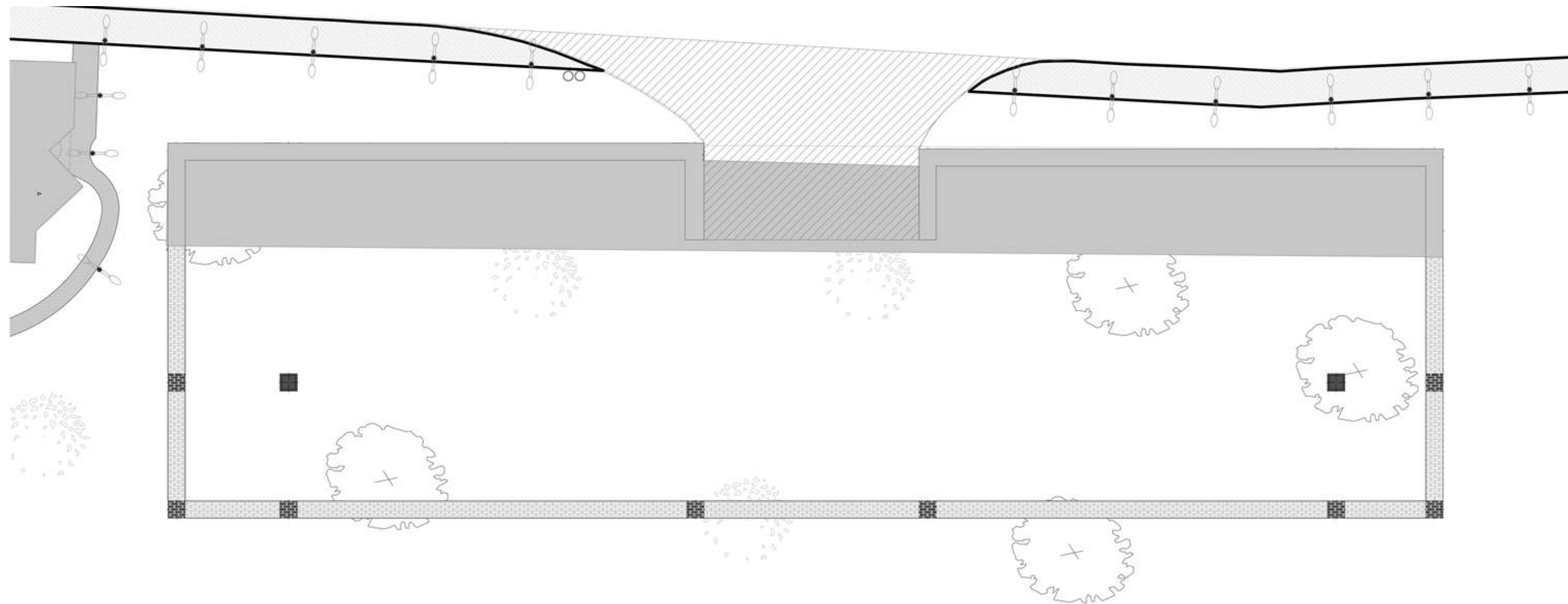
OBSERVACIONES:

ESCALA: INDICADA
FECHA: DICIEMBRE 03 DE 2021

ARCHIVO: dwf.formato rotulo para book de planos
FECHA COPIA: 25/11/21

DIBUJO:
FECHA ELABORACION: NOVIEMBRE 25 DE 2021

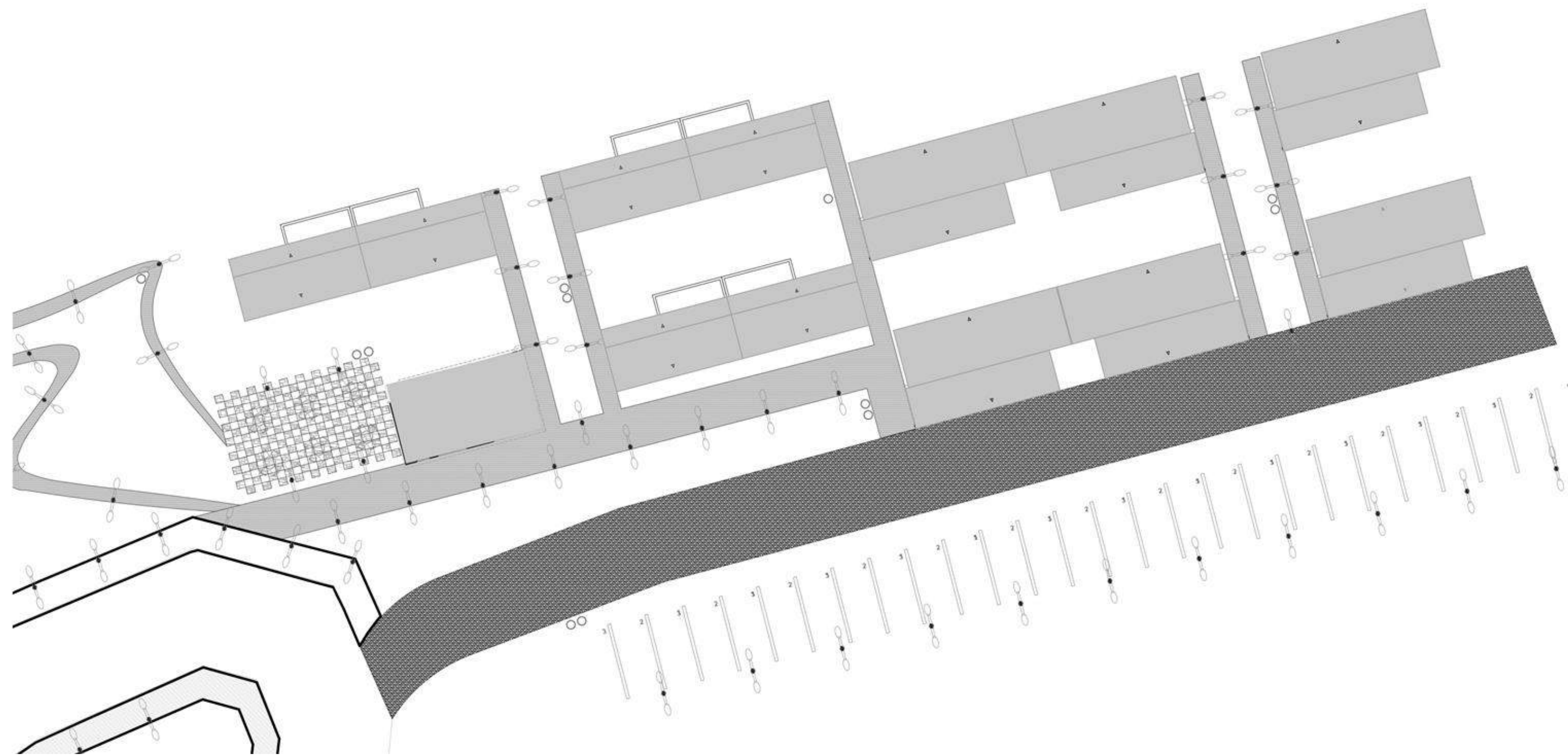
DE 170	PLANO No. A-158	REVISION 1
PLANCHA No. 158		



A


PLANTA DE DETALLE PARQUEADERO SUBTERRANEO


PLANIMETRIA



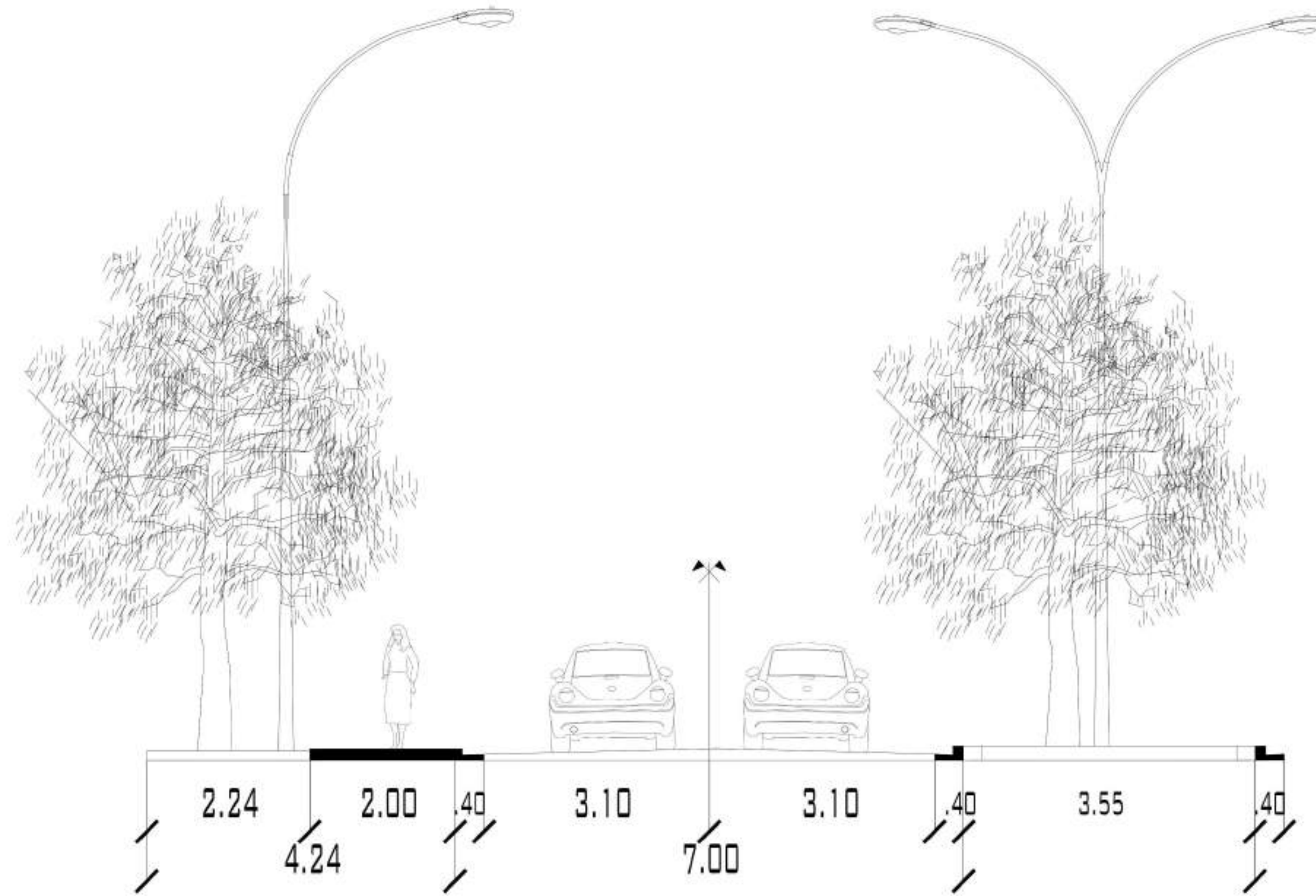
A

PLANTA DE DETALLE ZONA CABAÑAS



DE 62	PLANO No. A-078	REVISION 1
PLANCHA No. 78		
 <p>UNIVERSIDAD La Gran Colombia Fundada en 1951</p> <p>FACULTAD DE ARQUITECTURA</p> <p>PROYECTO DE GRADO</p>		
<p>PROYECTO: INTERVENCIÓN DEL COMPLEJO TURÍSTICO Y SU ARTICULACIÓN CON EL MALECÓN BOGOTÁ 2021</p>		
<p>CONVECIONES:</p>		
<p>CURSO:</p>		
<p>CONTIENE: PLANIMETRIA</p>		
<p>OBSERVACIONES:</p>		
ESCALA: INDICADA	FECHA: DICIEMBRE 03 DE 2021	
ARCHIVO: dwf.formato rotulo para book de planos	FECHA COPIA: 25/11/21	
DIBUJO:	FECHA ELABORACION: NOVIEMBRE 25 DE 2021	
DE 170	PLANO No. A-159	REVISION 1
PLANCHA No. 159		

PLANIMETRIA



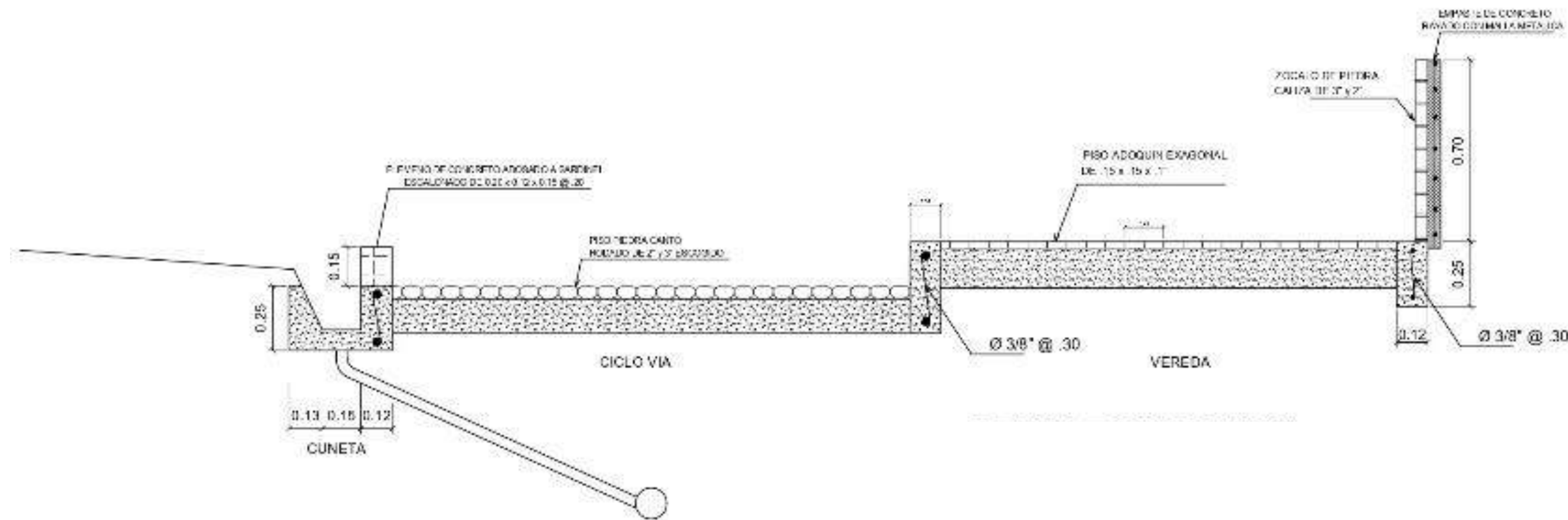
A

PERFIL VIAL URBANO VIA AL COMPLEJO TURISTICO




DE 62	PLANO No. A-066	REVISION 1
PLANCHA No. 66		
<p>UNIVERSIDAD La Gran Colombia Fundada en 1951</p> <p>FACULTAD DE ARQUITECTURA</p> <p>PROYECTO DE GRADO</p>		
<p>PROYECTO: INTERVENCIÓN DEL COMPLEJO TURÍSTICO Y SU ARTICULACIÓN CON EL MALECÓN BOGOTÁ 2021</p>		
<p>CONVECIONES:</p>		
<p>CURSO:</p>		
<p>CONTIENE:</p> <p>PLANIMETRIA</p>		
<p>OBSERVACIONES:</p>		
ESCALA: INDICADA	FECHA: DICIEMBRE 03 DE 2021	
ARCHIVO: dwf.formato rotulo para book de planos	FECHA COPIA: 25/11/21	
DIBUJO:	FECHA ELABORACION: NOVIEMBRE 25 DE 2021	
DE 170	PLANO No. A-160	REVISION 1
PLANCHA No. 160		

PLANIMETRIA




A

DETALLE DE SECCION CICLOVIA





DE 62	PLANO No. A-066	REVISION 1
PLANCHAS No. 66		
<p>UNIVERSIDAD La Gran Colombia Fundada en 1951</p> <p>FACULTAD DE ARQUITECTURA</p> <p>PROYECTO DE GRADO</p>		
<p>PROYECTO:</p> <p>INTERVENCIÓN DEL COMPLEJO TURÍSTICO Y SU ARTICULACIÓN CON EL MALECÓN</p> <p>BOGOTÁ 2021</p>		
<p>CONVENCIONES:</p>		
<p>CURSO:</p>		
<p>CONTIENE:</p> <p>PLANIMETRIA</p>		
<p>OBSERVACIONES:</p>		
ESCALA: INDICADA	FECHA: DICIEMBRE 03 DE 2021	
ARCHIVO: dwf.formato rotulo para book de planos	FECHA COPIA: 25/11/21	
DIBUJO:	FECHA ELABORACION: NOVIEMBRE 25 DE 2021	
DE 170	PLANO No. A-161	REVISION 1
PLANCHAS No. 161		

PLANIMETRIA

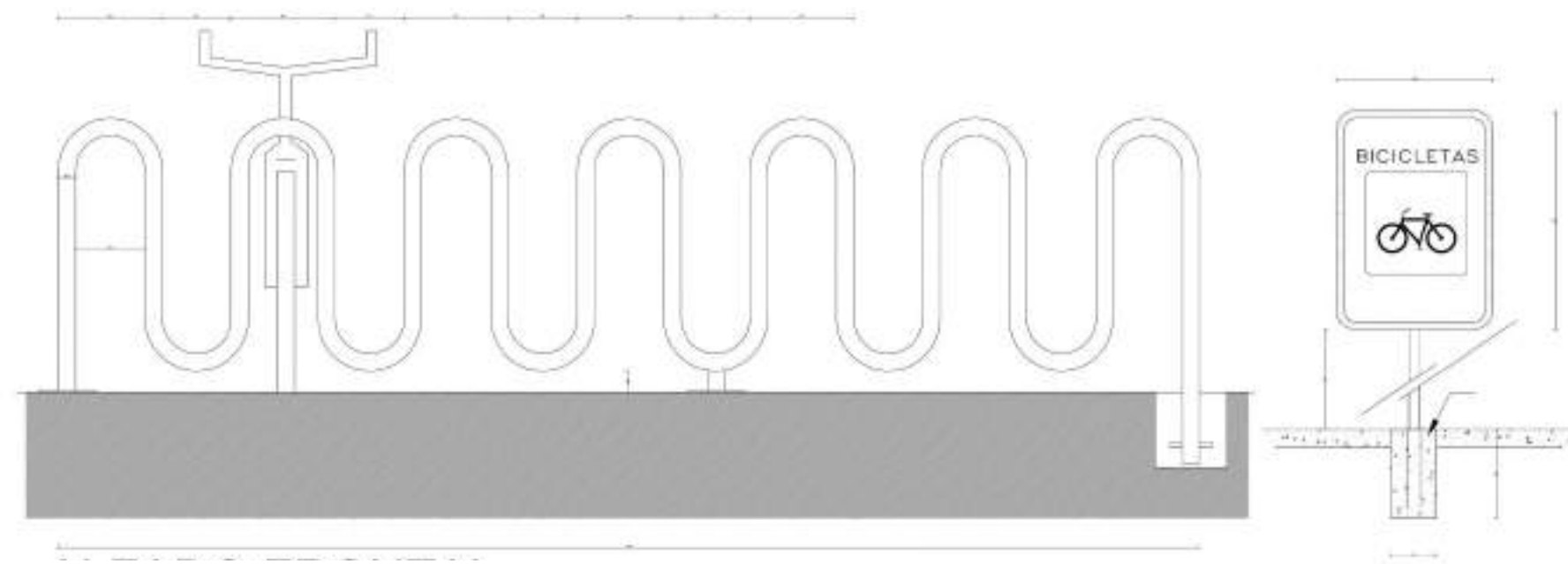


ALZADO DE BICICLETERO




DE 62	PLANO No. A-067	REVISION 1
PLANCHA No. 67		
 UNIVERSIDAD La Gran Colombia Fundada en 1951 FACULTAD DE ARQUITECTURA PROYECTO DE GRADO		
PROYECTO: INTERVENCIÓN DEL COMPLEJO TURÍSTICO Y SU ARTICULACIÓN CON EL MALECÓN BOGOTÁ 2021		
CONVECCIONES:		
CURSO:		
CONTIENE: PLANIMETRIA		
OBSERVACIONES:		
ESCALA: INDICADA	FECHA: DICIEMBRE 03 DE 2021	
ARCHIVO: dwf.formato rotulo para book de planos	FECHA COPIA: 25/11/21	
DIBUJO:	FECHA ELABORACION: NOVIEMBRE 25 DE 2021	
DE 170	PLANO No. A-162	REVISION 1
PLANCHA No. 162		


PLANIMETRIA



A

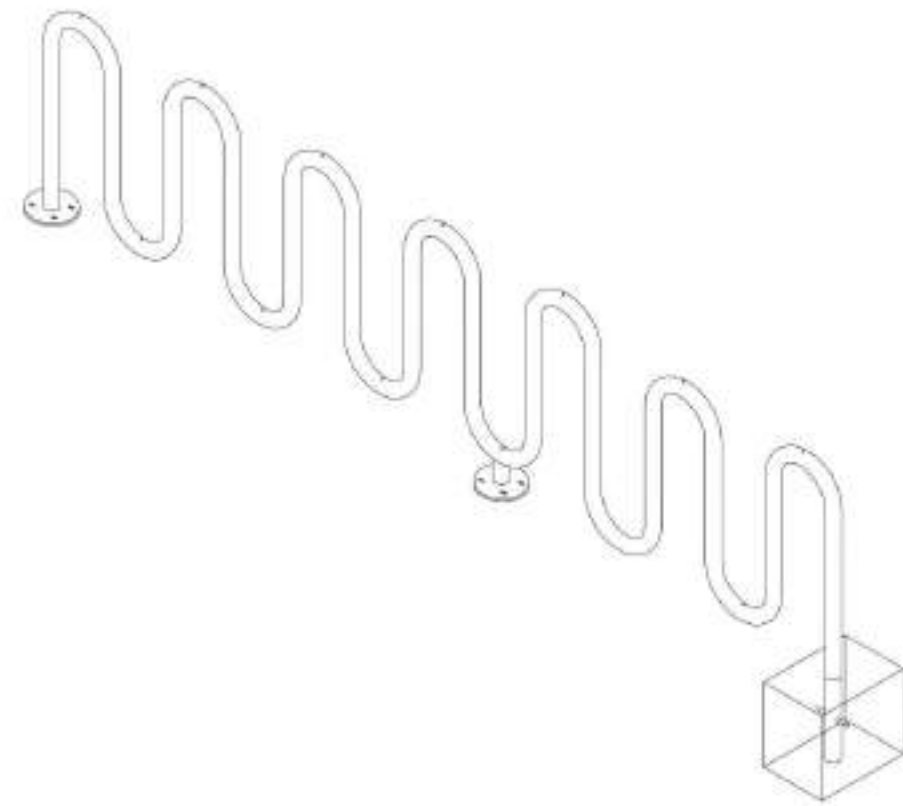
ALZADO FRONTAL DE BICICLETERO



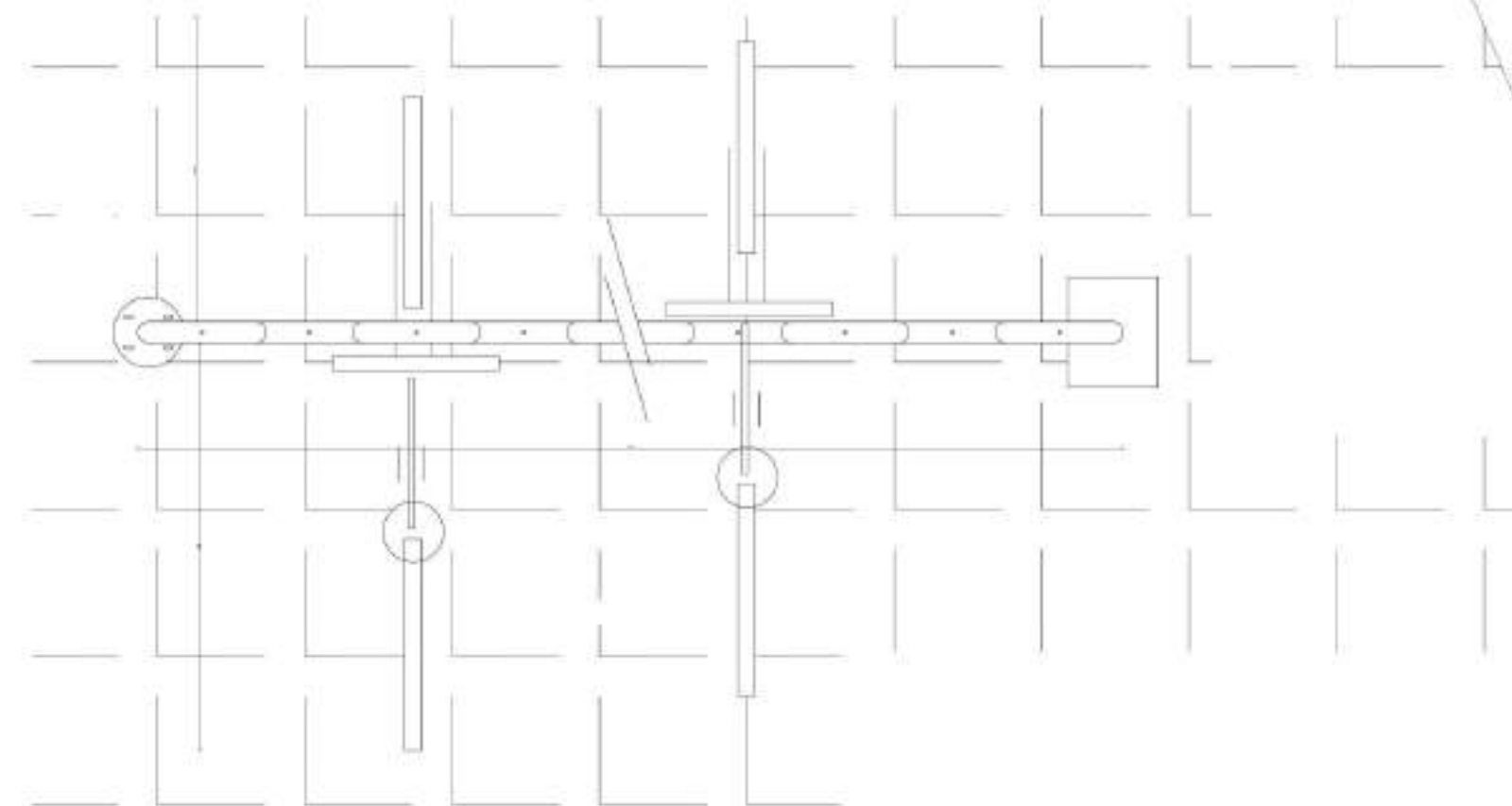
DE 62	PLANO No. A-068	REVISION 1
PLANCHAS No. 68		
 <p>UNIVERSIDAD La Gran Colombia Fundada en 1951</p> <p>FACULTAD DE ARQUITECTURA</p> <p>PROYECTO DE GRADO</p>		
<p>PROYECTO: INTERVENCIÓN DEL COMPLEJO TURÍSTICO Y SU ARTICULACIÓN CON EL MALECÓN BOGOTÁ 2021</p>		
<p>CONVECCIONES:</p>		
<p>CURSO:</p>		
<p>CONTIENE:</p> <p>PLANIMETRIA</p>		
<p>OBSERVACIONES:</p>		
ESCALA: INDICADA	FECHA: DICIEMBRE 03 DE 2021	
ARCHIVO: dwf.formato rotulo para book de planos	FECHA COPIA: 25/11/21	
DIBUJO:	FECHA ELABORACION: NOVIEMBRE 25 DE 2021	
DE 170	PLANO No. A-163	REVISION 1
PLANCHAS No. 163		

PLANIMETRIA

ISOMETRICA




PLANTA

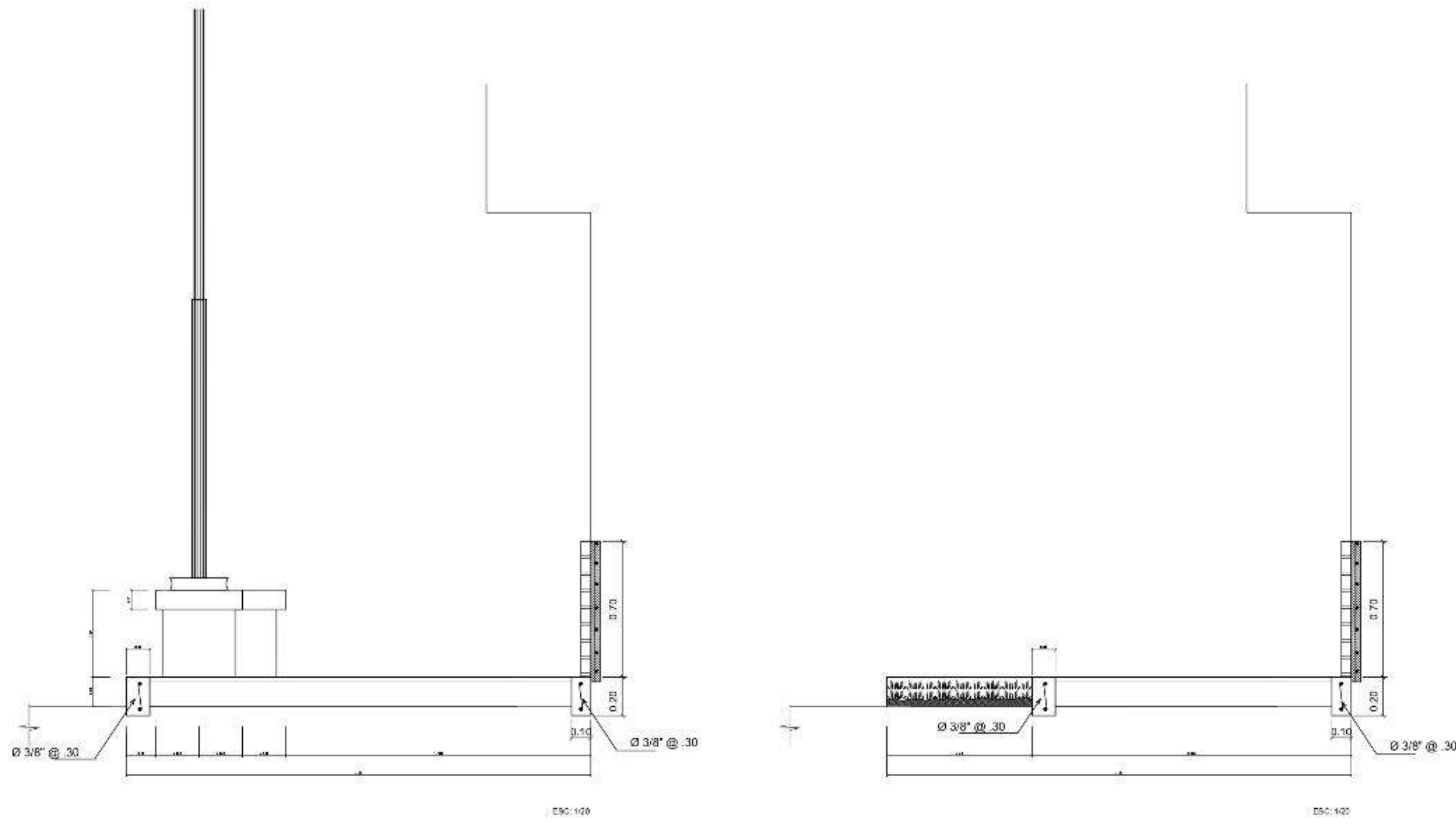


ISOMETRICO Y PLANTA DE BICICLETERO



DE 62	PLANO No. A-069	REVISION 1
PLANCHA No. 69		
 UNIVERSIDAD La Gran Colombia Fundada en 1951 FACULTAD DE ARQUITECTURA PROYECTO DE GRADO		
PROYECTO: INTERVENCIÓN DEL COMPLEJO TURÍSTICO Y SU ARTICULACIÓN CON EL MALECÓN BOGOTÁ 2021		
CONVECCIONES:		
CURSO:		
CONTIENE: PLANIMETRIA		
OBSERVACIONES:		
ESCALA: INDICADA	FECHA: DICIEMBRE 03 DE 2021	
ARCHIVO: dwf.formato rotulo para book de planos	FECHA COPIA: 25/11/21	
DIBUJO:	FECHA ELABORACION: NOVIEMBRE 25 DE 2021	
DE 170	PLANO No. A-164	REVISION 1
PLANCHA No. 164		

PLANIMETRIA



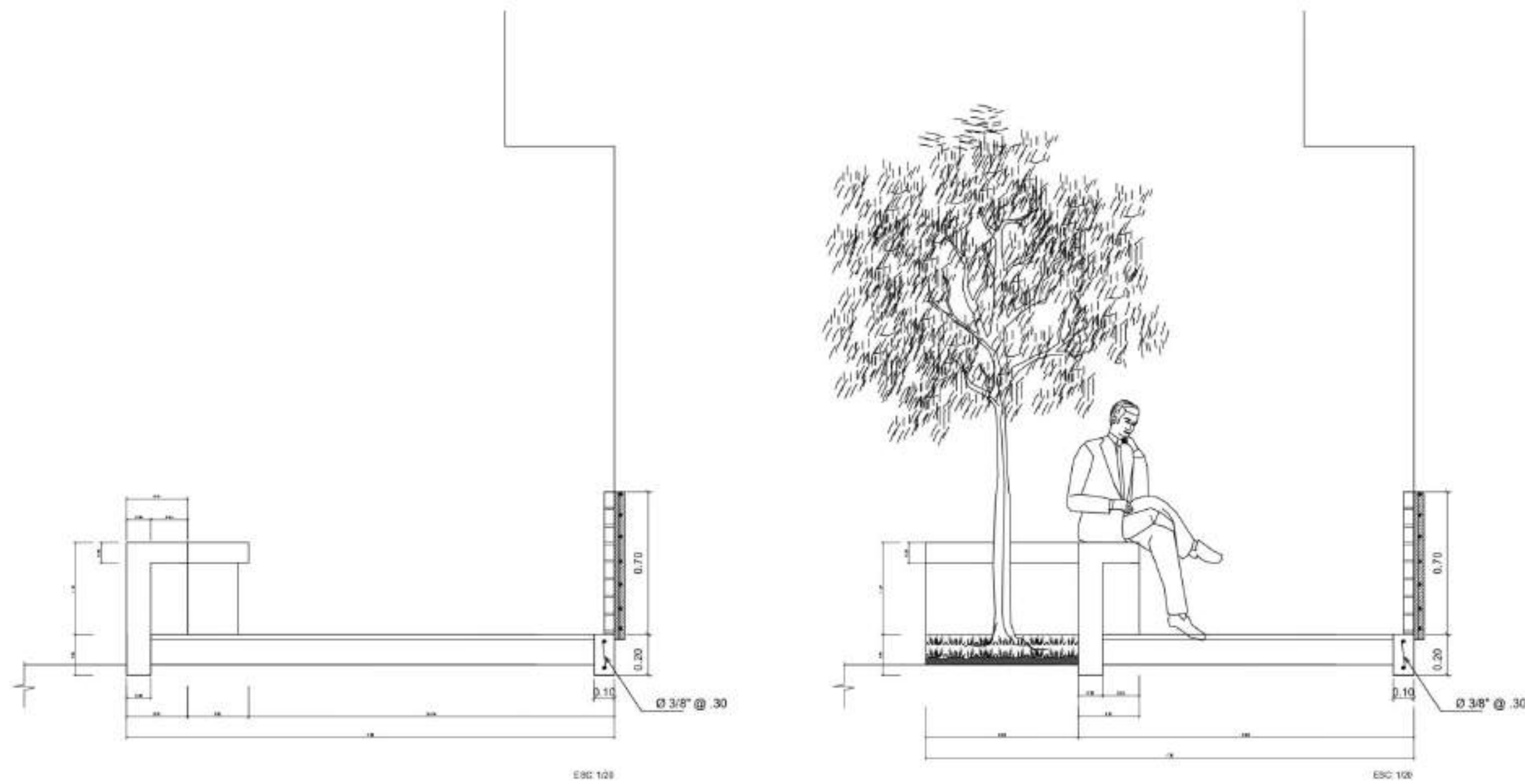
A

DETALLE ALZADO DE MOBILIARIO URBANO BANCAS




DE 62	PLANO No. A-070	REVISION 1
PLANCHA No. 70		
<p>UNIVERSIDAD La Gran Colombia Fundada en 1951</p> <p>FACULTAD DE ARQUITECTURA</p> <p>PROYECTO DE GRADO</p>		
<p>PROYECTO: INTERVENCIÓN DEL COMPLEJO TURÍSTICO Y SU ARTICULACIÓN CON EL MALECÓN BOGOTÁ 2021</p>		
<p>CONVECCIONES:</p>		
<p>CURSO:</p>		
<p>CONTIENE: PLANIMETRIA</p>		
<p>OBSERVACIONES:</p>		
ESCALA: INDICADA	FECHA: DICIEMBRE 03 DE 2021	
ARCHIVO: dwf.formato rotulo para book de planos	FECHA COPIA: 25/11/21	
DIBUJO:	FECHA ELABORACION: NOVIEMBRE 25 DE 2021	
DE 170	PLANO No. A-165	REVISION 1
PLANCHA No. 165		

PLANIMETRIA



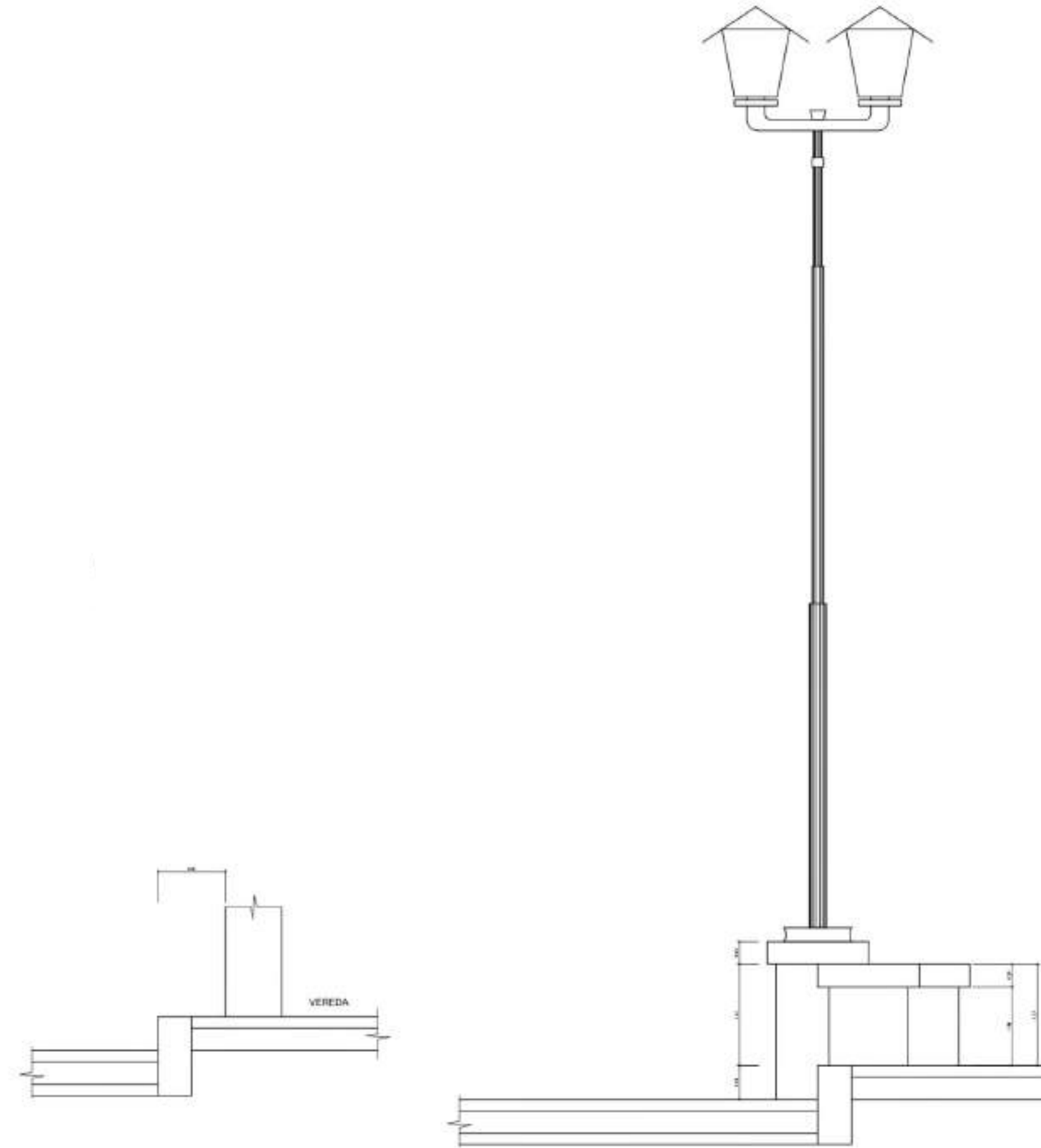
A

DETALLE ALZADO DE MOBILIARIO URBANO BANCAS



DE 62	PLANO No. A-071	REVISION 1
PLANCHAS No. 71		
<p>UNIVERSIDAD La Gran Colombia Fundado en 1951</p> <p>FACULTAD DE ARQUITECTURA</p> <p>PROYECTO DE GRADO</p>		
<p>PROYECTO: INTERVENCIÓN DEL COMPLEJO TURÍSTICO Y SU ARTICULACIÓN CON EL MALECÓN BOGOTÁ 2021</p>		
<p>CONVECCIONES:</p>		
<p>CURSO:</p>		
<p>CONTIENE: PLANIMETRIA</p>		
<p>OBSERVACIONES:</p>		
ESCALA: INDICADA	FECHA: DICIEMBRE 03 DE 2021	
ARCHIVO: dwf.formato rotulo para book de planos	FECHA COPIA: 25/11/21	
DIBUJO:	FECHA ELABORACION: NOVIEMBRE 25 DE 2021	
DE 170	PLANO No. A-166	REVISION 1
PLANCHAS No. 166		


PLANIMETRIA



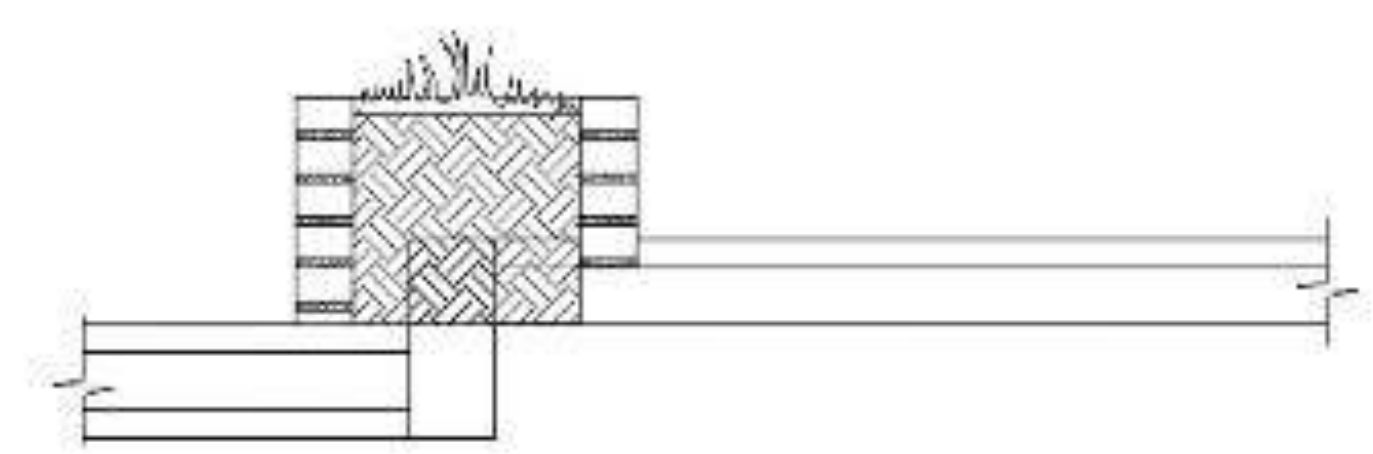

A

DETALLE ALZADO DE MOBILIARIO URBANO POSTES




DE 62	PLANO No. A-072	REVISION 1
PLANCHA No. 72		
 <p>UNIVERSIDAD La Gran Colombia Fundada en 1951</p> <p>FACULTAD DE ARQUITECTURA</p> <p>PROYECTO DE GRADO</p>		
<p>PROYECTO: INTERVENCIÓN DEL COMPLEJO TURÍSTICO Y SU ARTICULACIÓN CON EL MALECÓN BOGOTÁ 2021</p>		
<p>CONVECIONES:</p>		
<p>CURSO:</p>		
<p>CONTIENE:</p> <p>PLANIMETRIA</p>		
<p>OBSERVACIONES:</p>		
ESCALA: INDICADA	FECHA: DICIEMBRE 03 DE 2021	
ARCHIVO: dwf.formato rotulo para book de planos	FECHA COPIA: 25/11/21	
DIBUJO:	FECHA ELABORACION: NOVIEMBRE 25 DE 2021	
DE 170	PLANO No. A-167	REVISION 1
PLANCHA No. 167		


PLANIMETRIA



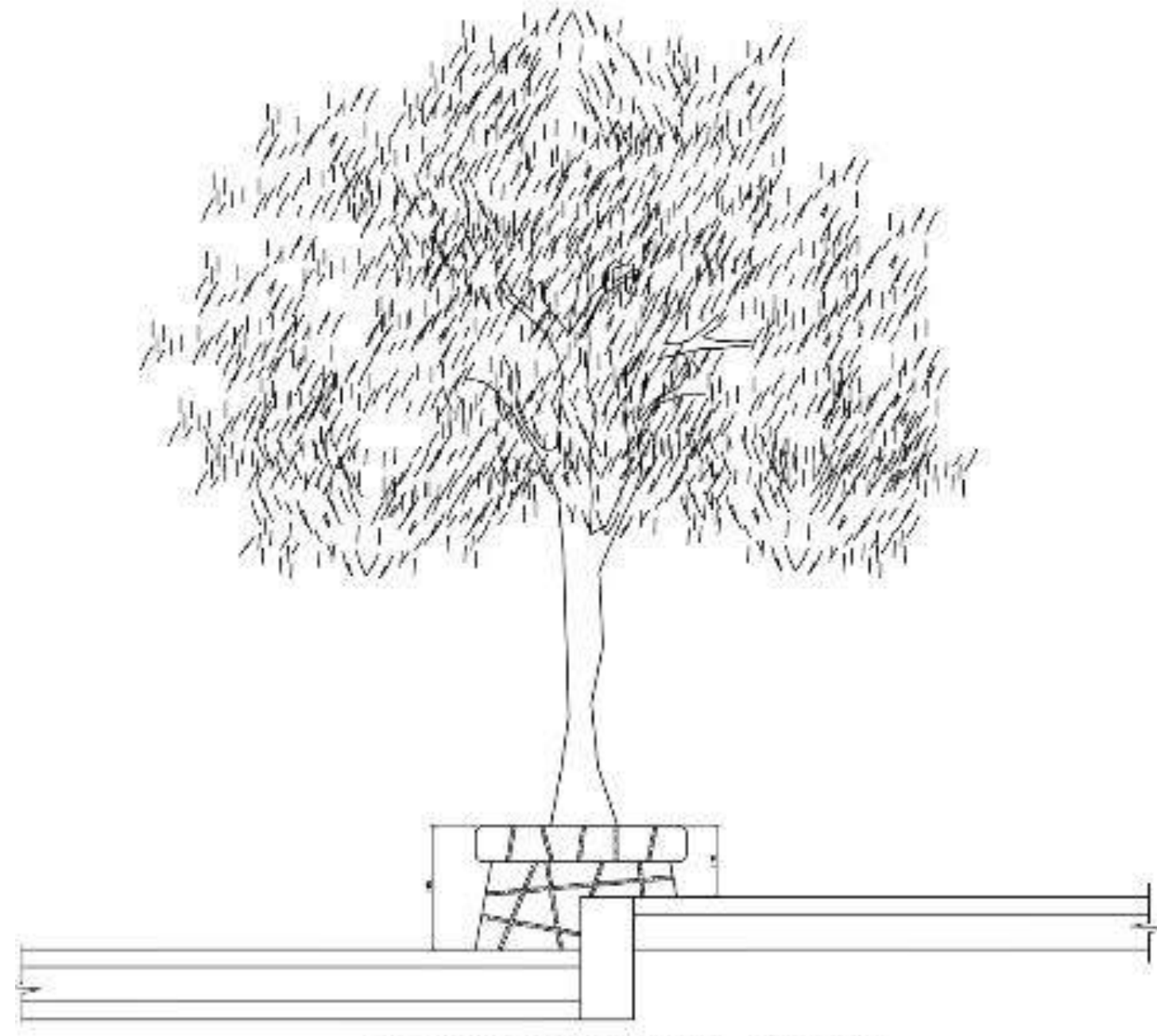
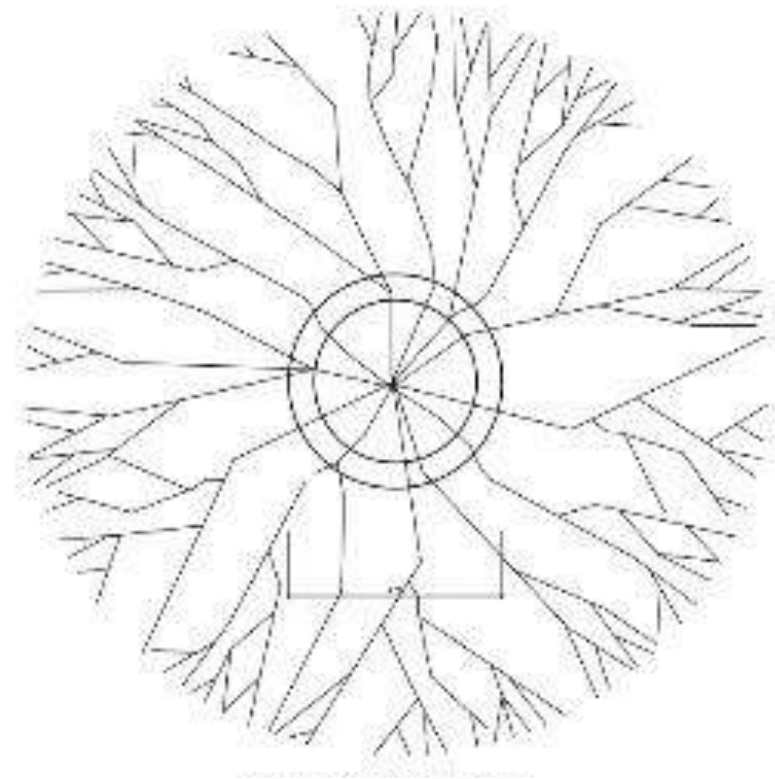
A

DETALLE ALZADO DE MOBILIARIO URBANO JARDINERA



DE 62	PLANO No. A-073	REVISION 1
PLANCHA No. 73		
 <p>UNIVERSIDAD La Gran Colombia Fundada en 1951</p> <p>FACULTAD DE ARQUITECTURA</p> <p>PROYECTO DE GRADO</p>		
<p>PROYECTO: INTERVENCIÓN DEL COMPLEJO TURÍSTICO Y SU ARTICULACIÓN CON EL MALECÓN BOGOTÁ 2021</p>		
<p>CONVECIONES:</p>		
<p>CURSO:</p>		
<p>CONTIENE: PLANIMETRIA</p>		
<p>OBSERVACIONES:</p>		
ESCALA: INDICADA	FECHA: DICIEMBRE 03 DE 2021	
ARCHIVO: dwf.formato rotulo para book de planos	FECHA COPIA: 25/11/21	
DIBUJO:	FECHA ELABORACION: NOVIEMBRE 25 DE 2021	
DE 170	PLANO No. A-169	REVISION 1
PLANCHA No. 169		


PLANIMETRIA



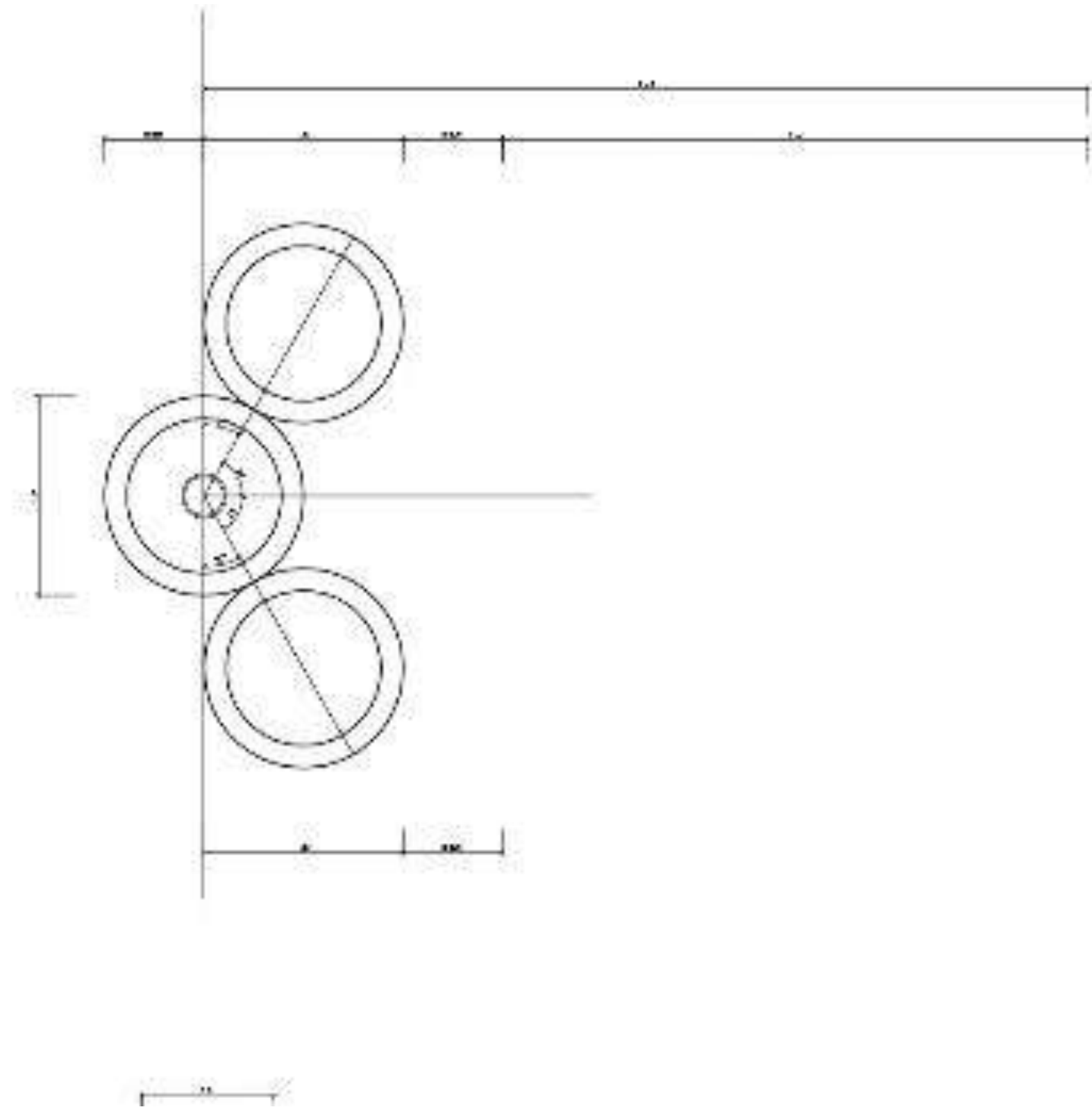
A

DETALLE ALZADO DE MOBILIARIO URBANO MACETERO



DE 170	PLANO No. A-169	REVISION 1
PLANCHA No. 169		
 <p>UNIVERSIDAD La Gran Colombia Fundada en 1951</p> <p>FACULTAD DE ARQUITECTURA</p> <p>PROYECTO DE GRADO</p>		
<p>PROYECTO: INTERVENCIÓN DEL COMPLEJO TURÍSTICO Y SU ARTICULACIÓN CON EL MALECÓN BOGOTÁ 2021</p>		
<p>CONVECIONES:</p>		
<p>CURSO:</p>		
<p>CONTIENE:</p> <p>PLANIMETRIA</p>		
<p>OBSERVACIONES:</p>		
ESCALA: INDICADA	FECHA: DICIEMBRE 03 DE 2021	
ARCHIVO: dwf.formato rotulo para book de planos	FECHA COPIA: 25/11/21	
DIBUJO:	FECHA ELABORACION: NOVIEMBRE 25 DE 2021	
DE 170	PLANO No. A-169	REVISION 1
PLANCHA No. 169		


PLANIMETRIA



A

DETALLE ALZADO DE MOBILIARIO URBANO BANCAS CIRCULARES



DE 170	PLANO No. A-170	REVISION 1
PLANCHAS No. 170		
 UNIVERSIDAD La Gran Colombia Fundada en 1951		
FACULTAD DE ARQUITECTURA		
PROYECTO DE GRADO		
PROYECTO: INTERVENCIÓN DEL COMPLEJO TURÍSTICO Y SU ARTICULACIÓN CON EL MALECÓN BOGOTÁ 2021		
CONVECCIONES:		
CURSO:		
CONTIENE: PLANIMETRIA		
OBSERVACIONES:		
ESCALA: INDICADA	FECHA: DICIEMBRE 03 DE 2021	
ARCHIVO: dwf.formato rotulo para book de planos	FECHA COPIA: 25/11/21	
DIBUJO:	FECHA ELABORACION: NOVIEMBRE 25 DE 2021	
DE 170	PLANO No. A-170	REVISION 1
PLANCHAS No. 170		