

Municipio caso de estudio:

La Palma
Cundinamarca



MITEM



Metodología de Integración Territorial
con Enfoque de Memoria



PORTAFOLIO

LÍNEA DE INVESTIGACIÓN: Diseño Urbano Ambiental Sostenible
FACULTAD DE ARQUITECTURA
OPCIÓN ENFASIS



SCAN ME



UNIVERSIDAD
La Gran Colombia

CONTENIDO



PLANOS RURAL (R)

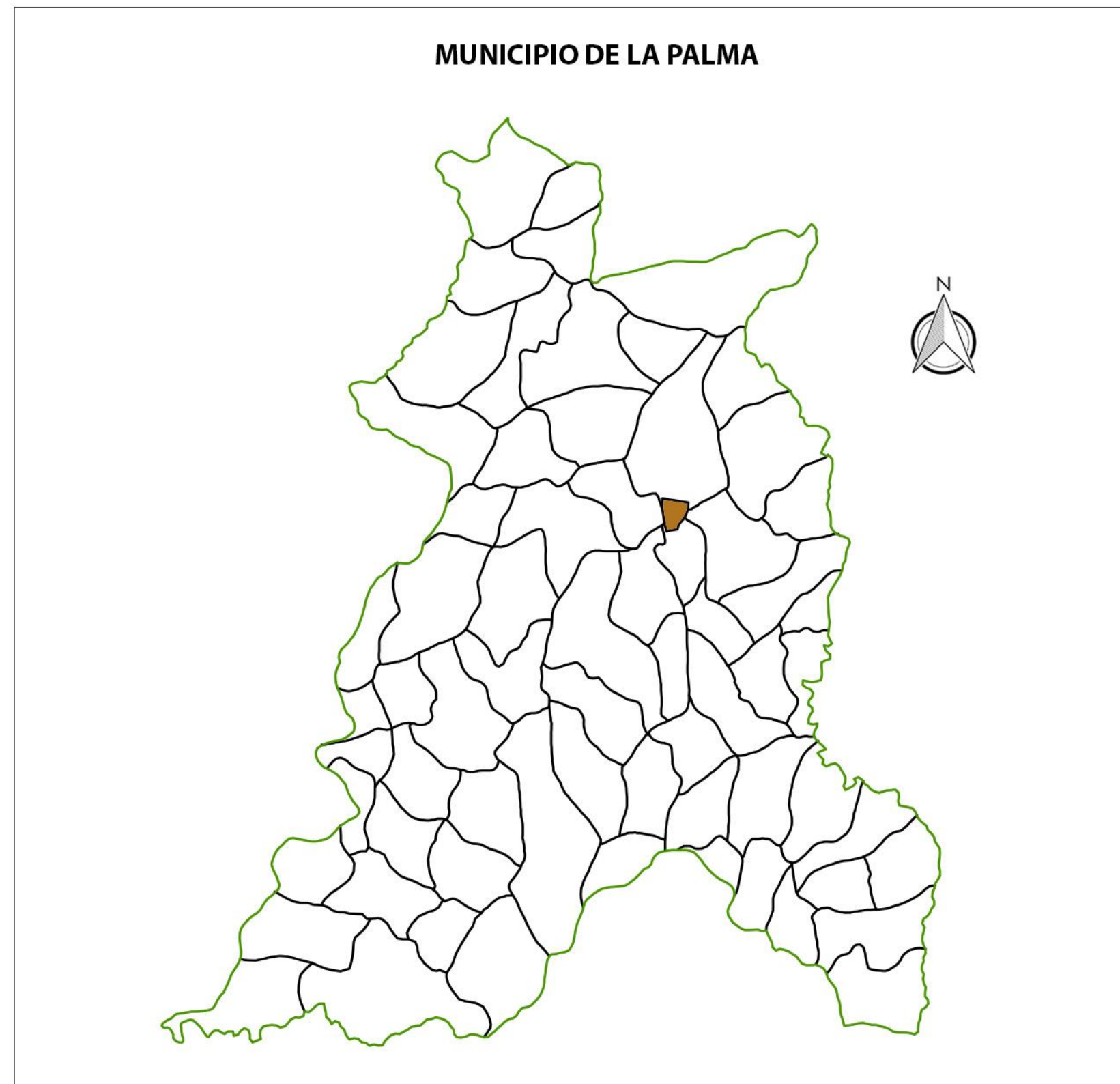
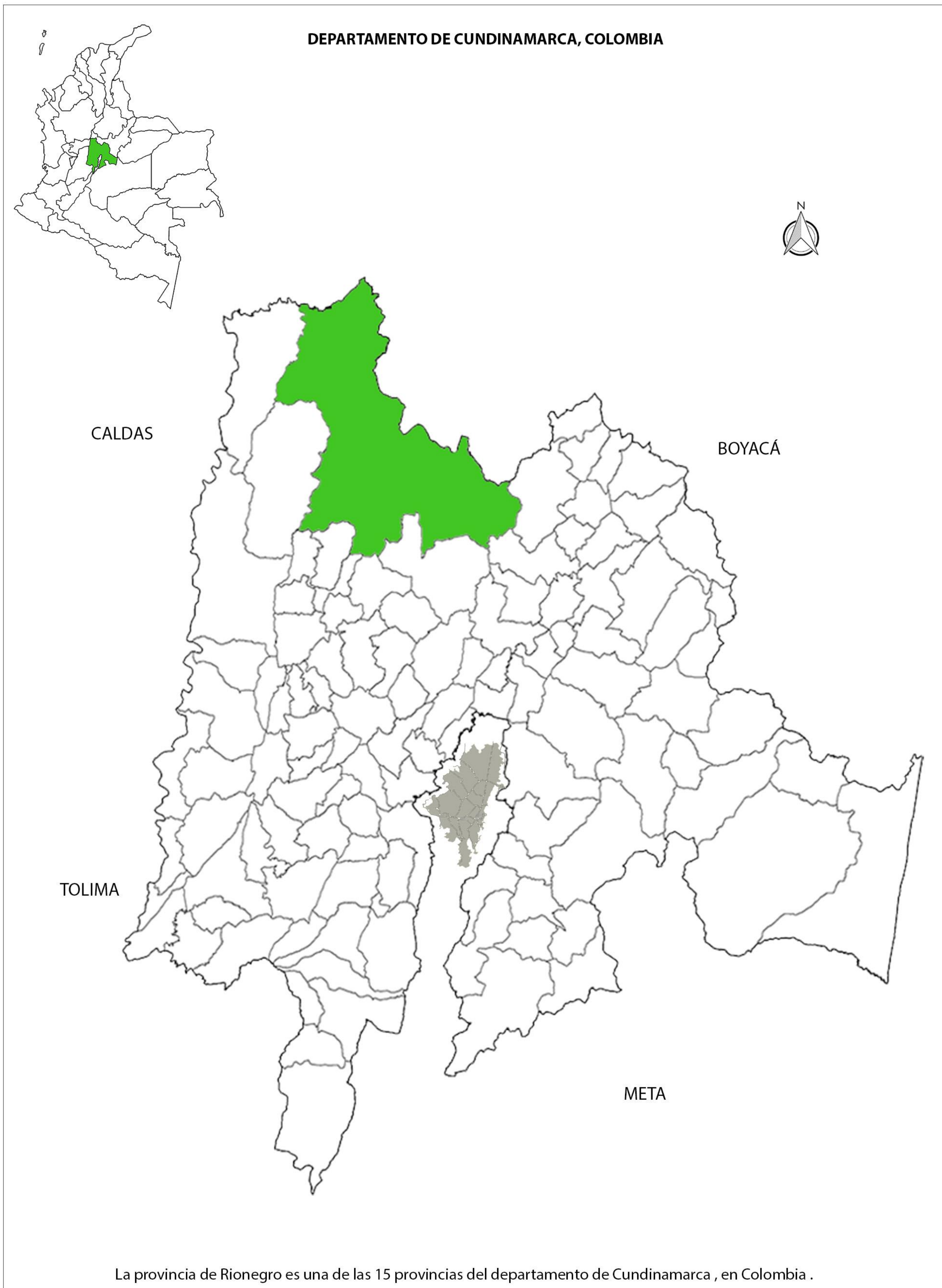
○ Localización	R 1
○ Contexto	R 2
○ División veredal	R 3
○ Topográfico	R 4
○ Antecedentes histórico y del conflicto armado	R 5
○ Estructura ecológica rural	R 6
○ Uso de suelo rural	R 7
○ Flora y fauna	R 8
○ Cuencas hidrográficas	R 9
○ Ríos principales	R 10
○ Equipamientos y servicios rurales	R 11
○ Análisis de equipamientos y servicios	R 12
○ Red vial	R 13
○ Análisis vías rurales	R 14
○ Centros poblados rurales	R 15
○ Sector Minipí y Vereda Murca	R 16
○ Unidad de paisaje general	R 17
○ Unidad de paisaje Rio Pata	R 18
○ Unidad de paisaje el Castillo	R 19
○ Unidad de paisaje Murca	R 20
○ Unidad de paisaje Rionegro	R 21
○ Memoria rural	R 22

PLANOS URBANOS (U)

○ División de barrios	U 1
○ Uso de suelo urbano	U 2
○ Densidad de vivienda	U 3
○ Propuesta de usos	U 4
○ Tratamientos urbanísticos	U 5
○ Predios urbanos	U 6
○ Estructura vial	U 7
○ Red acueducto	U 8
○ Alcantarillado	U 9
○ Estructura ecológica.....	U 10
○ Análisis vías urbanas.....	U 11
○ Crecimiento del casco urbano y servicios.....	U 12
○ Unidad de paisaje urbana.....	U 13
○ Comparación de estado de equipamientos.....	U 14
○ Memoria en el casco urbano.....	U 15

PROPUESTAS PITEM (PU)

○ Propuesta general casco urbano.....	PU 1
○ Propuesta Urbano espacial – Plan barrial.....	PU 2
○ Propuesta Urbano espacial – Place Making.....	PU 3
○ Propuesta Socio cultural – Resignificar espacios..	PU 4
○ Propuesta servicios e infraestructura.....	PU 5
○ Propuesta economía próspera.....	PU 6



MITEM
Metodología de Integración Territorial
con Enfoque de Atención al Ciudadano
Casa de estudio La Palma

LOCALIZACIÓN GENERAL MUNICIPIO DE LA PALMA

LEYENDA

SÍMBOLO	DESCRPCIÓN
	Distrito Capital, Bogotá
	Casco urbano del Munipio La Palma

Código: 1.069.053.958
Código: 1.101.178.716

FUENTE: PBOT MUNICIPIO LA PALMA (CUNDINAMARCA) AÑO 2011

CONVENCIONES

FUENTE: PBOT MUNICIPIO LA PALMA (CUNDINAMARCA) AÑO 2011

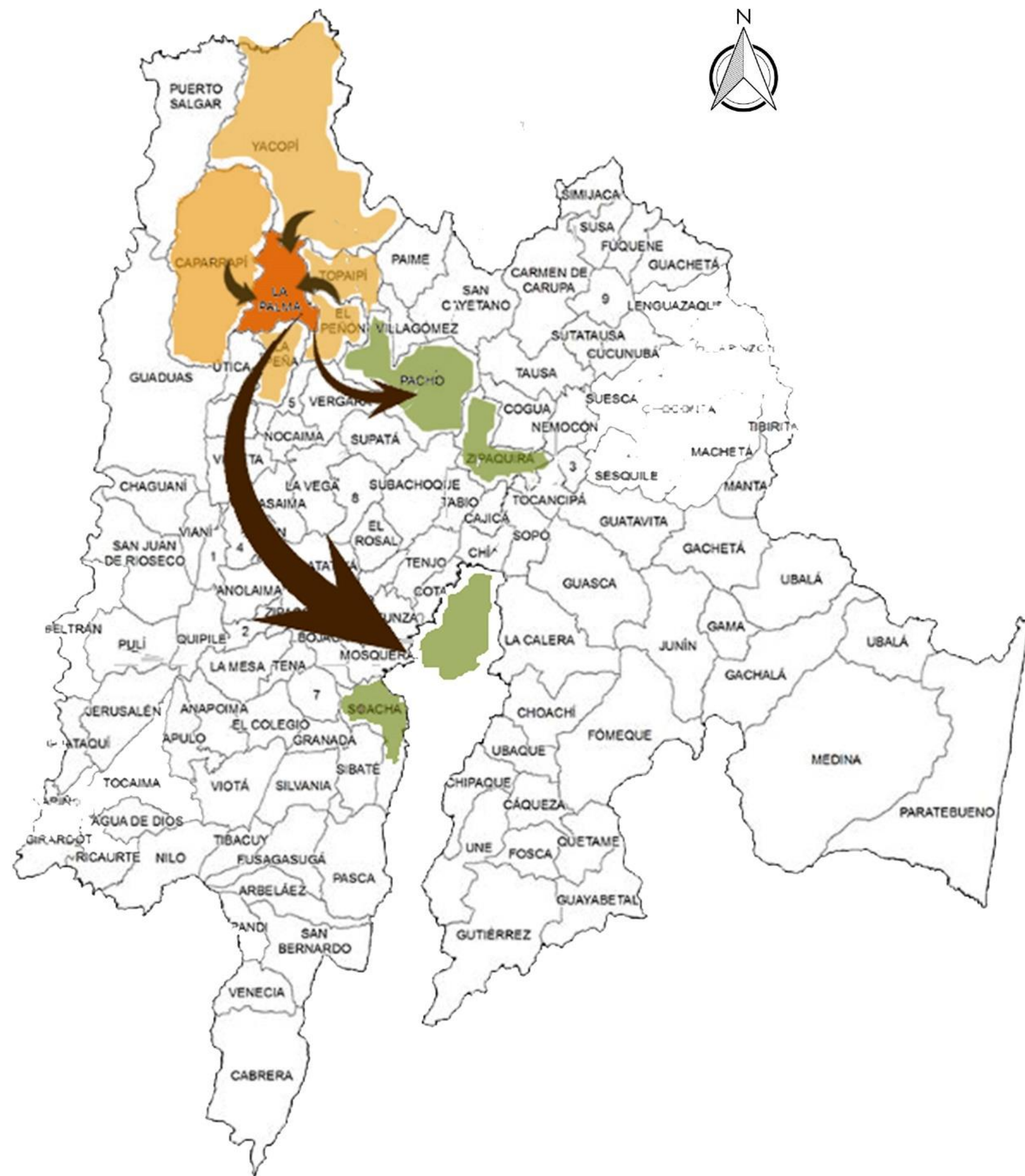
CONTENIDO:

LOCALIZACIÓN DEL TERRITORIO

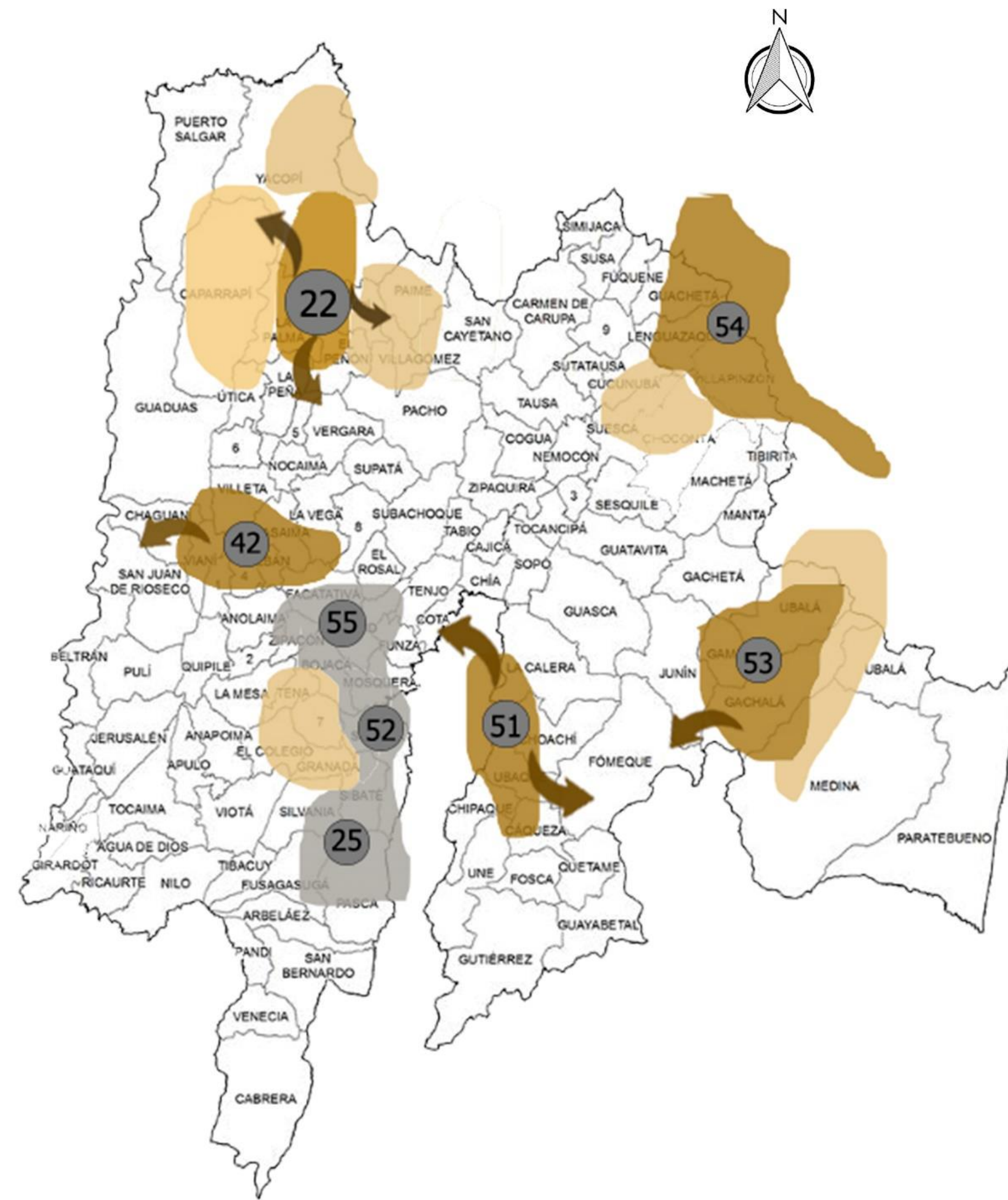
ESCALA: Sin escala	FECHA: Mayo 2021
-----------------------	----------------------------

	PLANO N° R - 01
--	---------------------------

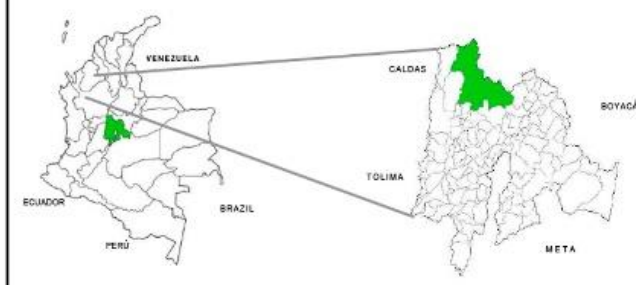
ÉXODO DE MUNIPIOS VECINOS A LA PALMA Y A LA CAPITAL



GRUPOS DE LAS FARC EN EL TERRITORIO DE CUNDINAMARCA



LOCALIZACIÓN GENERAL MUNICIPIO DE LA PALMA



LEYENDA

SÍMBOLO	DESCRIPCIÓN
	Éxodo de población de municipios Yacopí, Caparrapí y Topaipí
	Éxodo de la Pachó, Zipaquirá, Ciudad de Bogotá municipio de La Palma
	Frete 22 instalado en el Municipio de La Palma
	Frentes de las FARC en diferentes municipios de Cundinamarca

Código: 1.069.053.958
Código: 1.101.178.716

FUENTE: PBOT MUNICIPIO LA PALMA (CUNDINAMARCA) AÑO 2011

CONVENCIONES

FUENTE: PBOT MUNICIPIO LA PALMA (CUNDINAMARCA) AÑO 2011

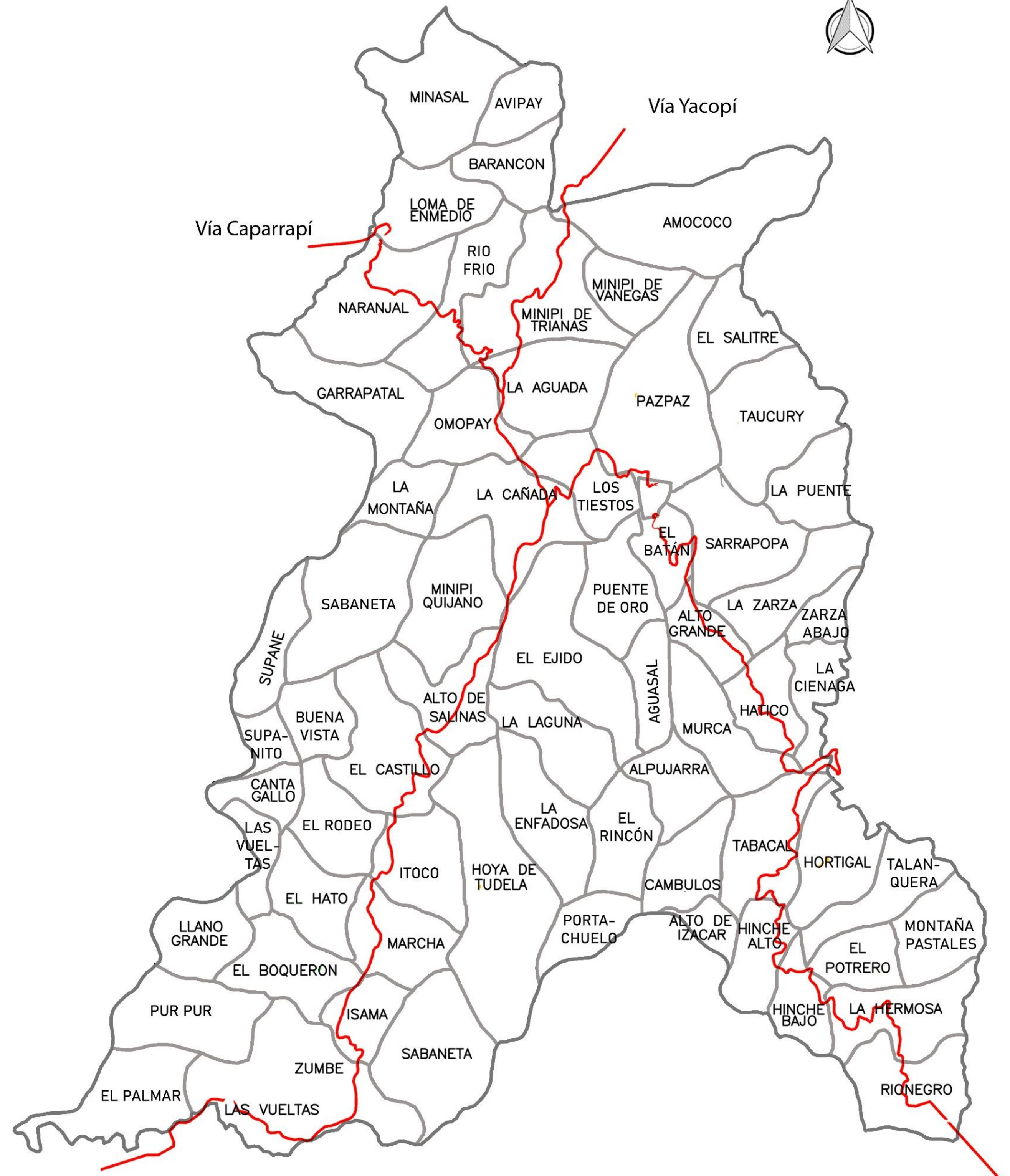
CONTENIDO:

ÉXODO DE MUNIPIOS ALEDAÑOS AL MUNICIPIO DE LA PALMA Y A LA CAPITAL BOGOTÁ D.C

ESCALA: Sin escala
FECHA: Mayo 2021

PLANO N° **R - 02**

DIVISIÓN DE VEREDAS EN ZONA RURAL



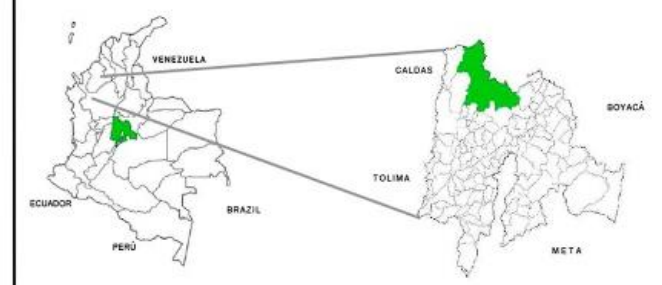
Escala 1:100.000

Vía Útica

Vía Pacho - Bogotá



LOCALIZACIÓN GENERAL MUNICIPIO DE LA PALMA



LEYENDA

SÍMBOLO	DESCRIPCIÓN
	Limite Municipal
	Limite Veredal
	Casco Urbano

Código: 1.069.053.958
Código: 1.101.178.716

FUENTE: PBOT MUNICIPIO LA PALMA (CUNDINAMARCA) AÑO 2011

CONVENCIONES

- Limite Municipal
- Limite Veredal
- Casco Urbano

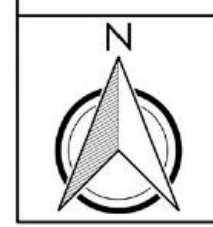
FUENTE: PBOT MUNICIPIO LA PALMA (CUNDINAMARCA) AÑO 2011

CONTENIDO:

DIVISIÓN VEREDAL DEL MUNICIPIO

ESCALA:
1:100.000

FECHA:
Mayo 2021



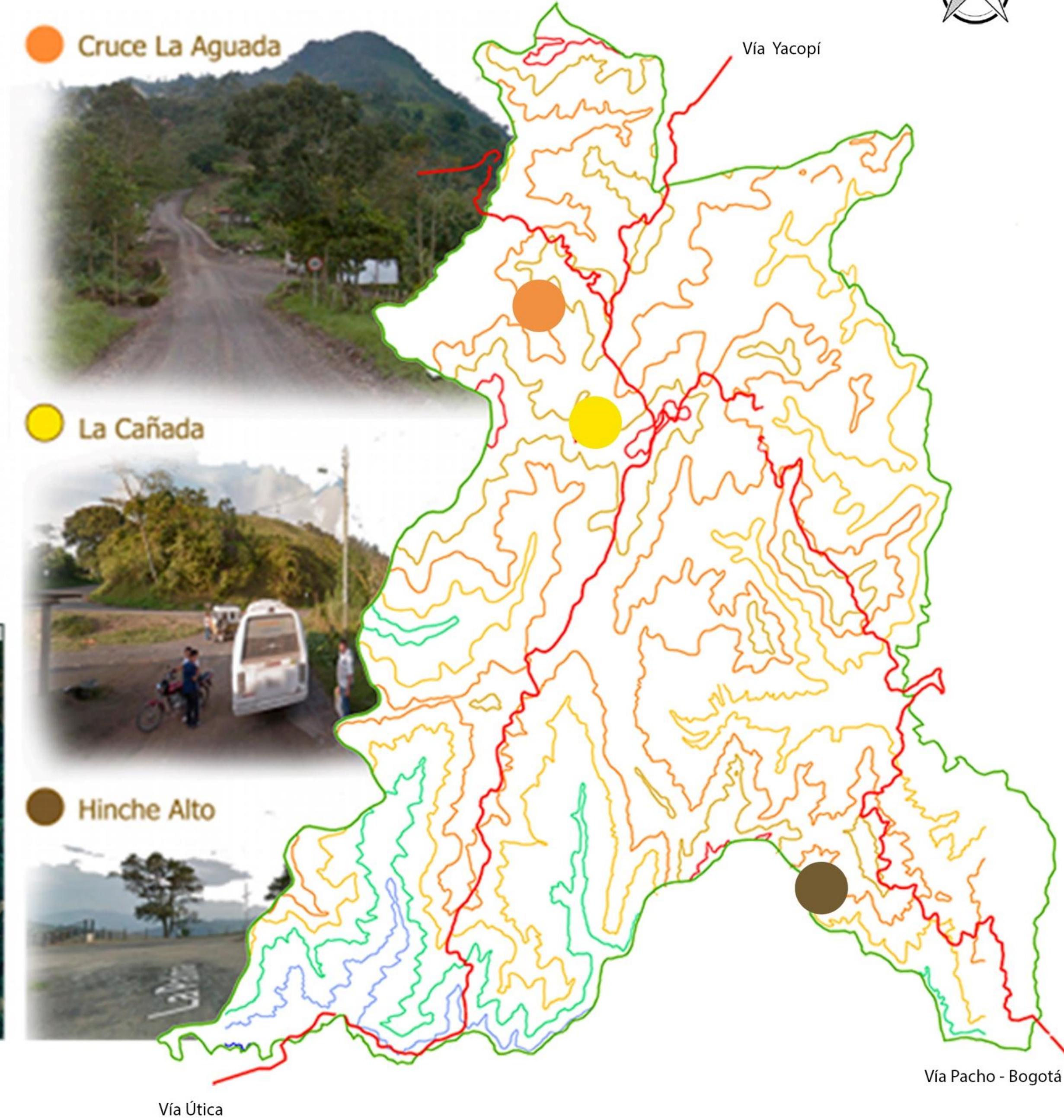
PLANO N°
R - 03

PROVINCIA DEL RIONEGRO



El municipio de La Palma se constituye topográficamente por una cadena montañosa que abarca gran parte de su territorio. Su gran erosionabilidad, permite desencadenar derrumbes e inestabilidades geograficas que en su mayoría de veces deja incomunicado el municipio con sus territorios vecines y la capital.

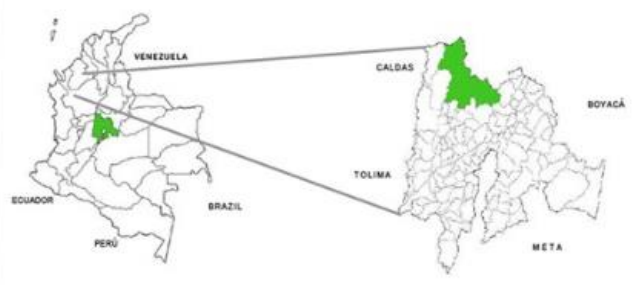
SITIOS DE MEMORIA EN LO RURAL



El cruce conocido como la Y en la vereda la Aguada constituye un lugar de legado y memoria, ya que por sus acontecimientos, retenes, asesinatos y barbaries perpetradas por las FARC y las AUC se recuerda hasta entonces.



LOCALIZACIÓN GENERAL MUNICIPIO DE LA PALMA



LEYENDA

SÍMBOLO	DESCRPCIÓN
	Limite Municipal
	600
	800
	1000
	1200
	1400
	1000
	1200
	1400
	Vereda la Aguada
	Vereda La Cañada
	Vereda Hinch Alto

FUENTE: PBOT MUNICIPIO LA PALMA (CUNDINAMARCA) AÑO 2011

CONVENCIONES

FUENTE: PBOT MUNICIPIO LA PALMA (CUNDINAMARCA) AÑO 2011

CONTENIDO:

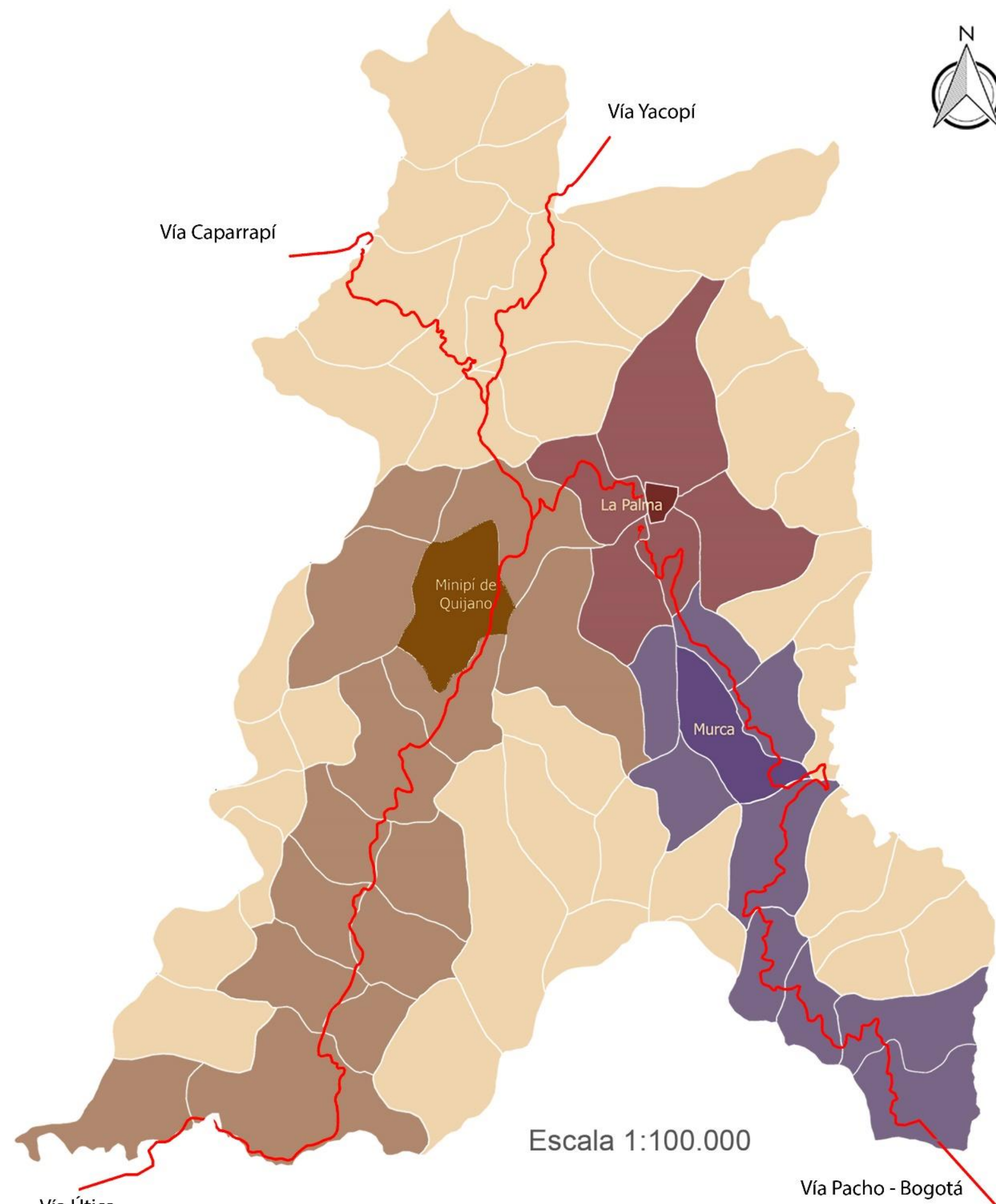
TOPOGRAFIA Y LUGARES DE MEMORIA POR LA POBLACIÓN

ESCALA: FECHA: **Mayo 2021**

PLANO N° **R - 04**

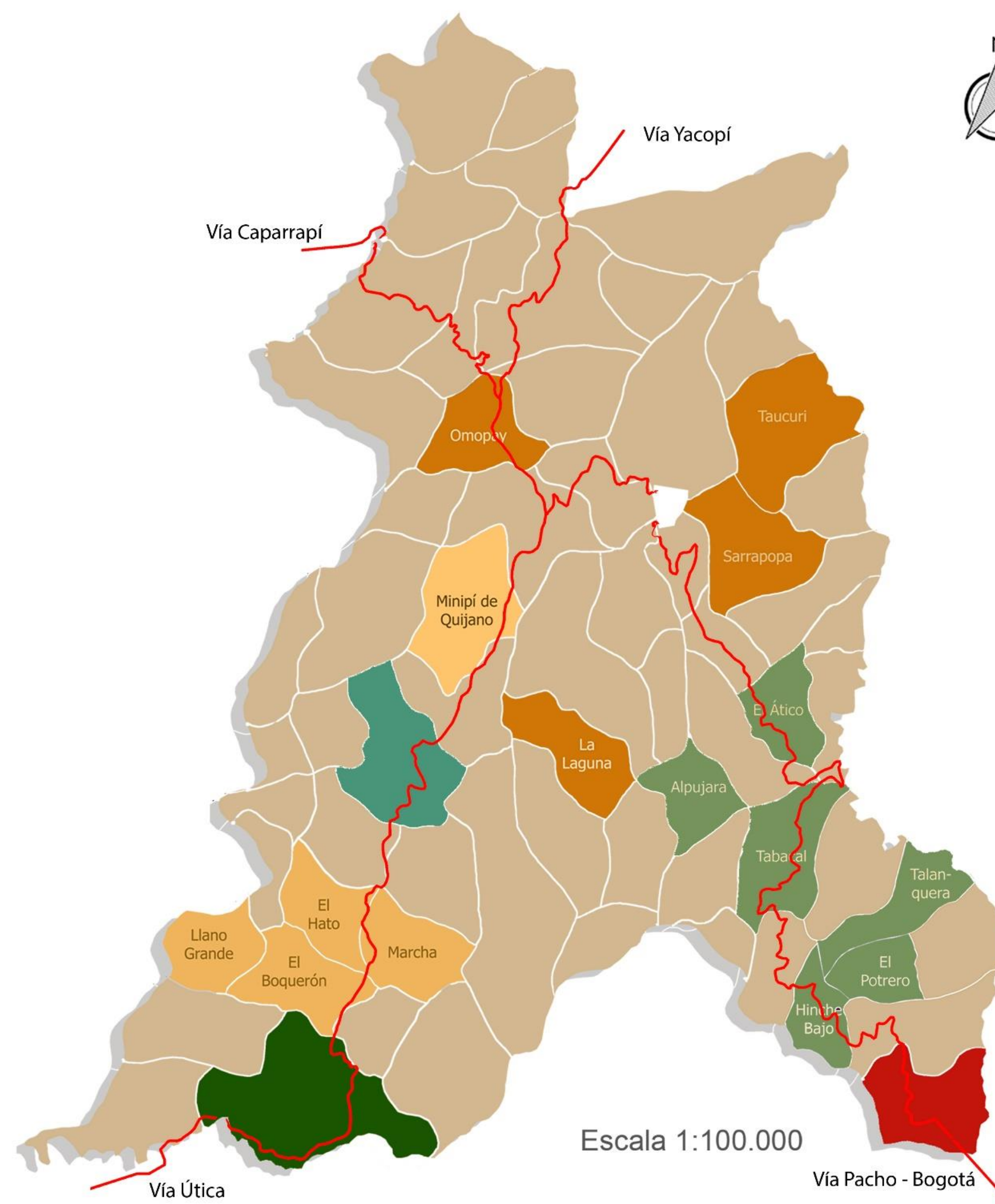


HISTORIA FUNDACIÓN LA PALMA



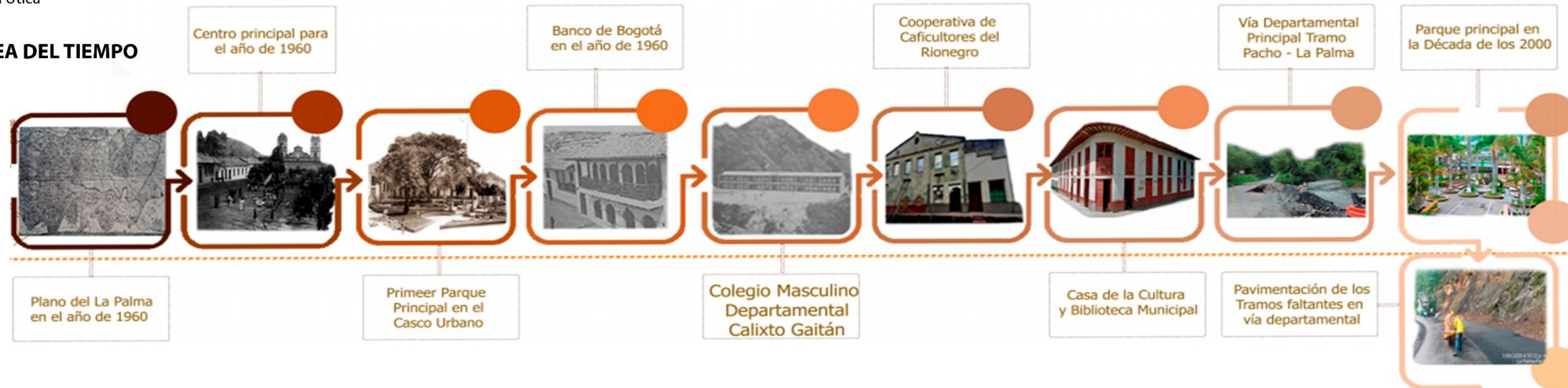
Escala 1:100.000

ANTECEDENTES DEL CONFLICTO EN LO RURAL



Escala 1:100.000

LÍNEA DEL TIEMPO



MITEM
Metodología de Integración Territorial
con Enfoque de Memoria
Caso de estudio: La Palma

LOCALIZACIÓN GENERAL MUNICIPIO DE LA PALMA

LEYENDA

SÍMBOLO	DESCRIPCIÓN
	Paribari - Actual V. Minipí de Quijano Fundación 1561 Capitan Antonio Toledo
	Amonca - Actual V. Murca Traslado 1562
	La Palma de Ronda. Fundación final del Municipio 1563 Guitierrez de Ovalle
	1993 Vereda Zumba Asesinato Alcalde del municipio
	1999 Vereda El Castillo Aparición de AUC
	2001 Vereda Rio Negro. Mayor presencia de grupos armados
	Veredas Mayor número de desplazados
	Veredas totalmente desocupadas

FUENTE: PBOT MUNICIPIO LA PALMA (CUNDINAMARCA) AÑO 2011

CONVENCIONES

FUENTE: PBOT MUNICIPIO LA PALMA (CUNDINAMARCA) AÑO 2011

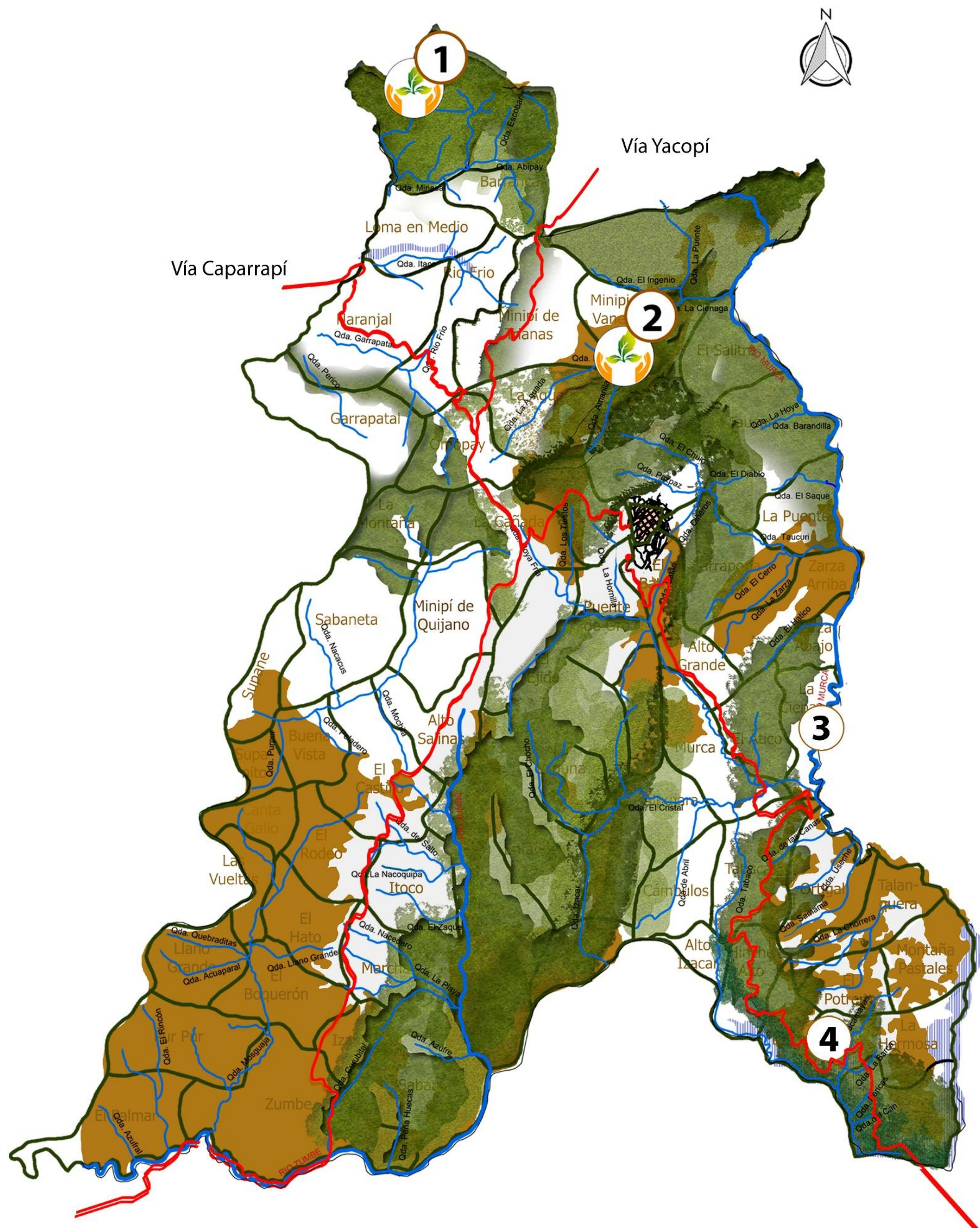
CONTENIDO:

**HISTORIA DE FUNDACIÓN
ANTECEDENTES SOBRE EL CONFLICTO
EN LA ZONA RURAL**

ESCALA: 1:100.000 FECHA: Mayo 2021

PLANO N° **R - 05**

ESTRUCTURA ECOLÓGICA PRINCIPAL



Vía Útica

Escala 1:100.000

Vía Pacho - Bogotá



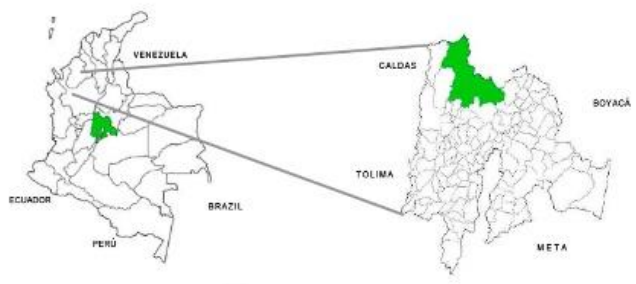
3 Rio Murca



4 Derrumbes en vía Principal La Palma - Bogotá



LOCALIZACIÓN GENERAL MUNICIPIO DE LA PALMA



LEYENDA

SÍMBOLO	DESCRIPCIÓN
	Zona propensa a inundaciones
	Erosionabilidad zona rural
	Zona de Protección Minasal
	Reserva Natural Los Tiestos
	Rio Murca
	Derrumbes

Código: 1.069.053.958
Código: 1.101.178.716

FUENTE: PBOT MUNICIPIO LA PALMA (CUNDINAMARCA) AÑO 2011

CONVENCIONES

- Limite Municipal
- Limite Veredal
- Fuentes hídricas

FUENTE: PBOT MUNICIPIO LA PALMA (CUNDINAMARCA) AÑO 2011

CONTENIDO:

ESTRUCTURA ECOLÓGICA PRINCIPAL

ESCALA:
1:100.000


FECHA:
Mayo 2021



PLANO N°
R - 06

USO DE SUELO ZONA RURAL


BOSQUE NATURAL SECUNDARIO



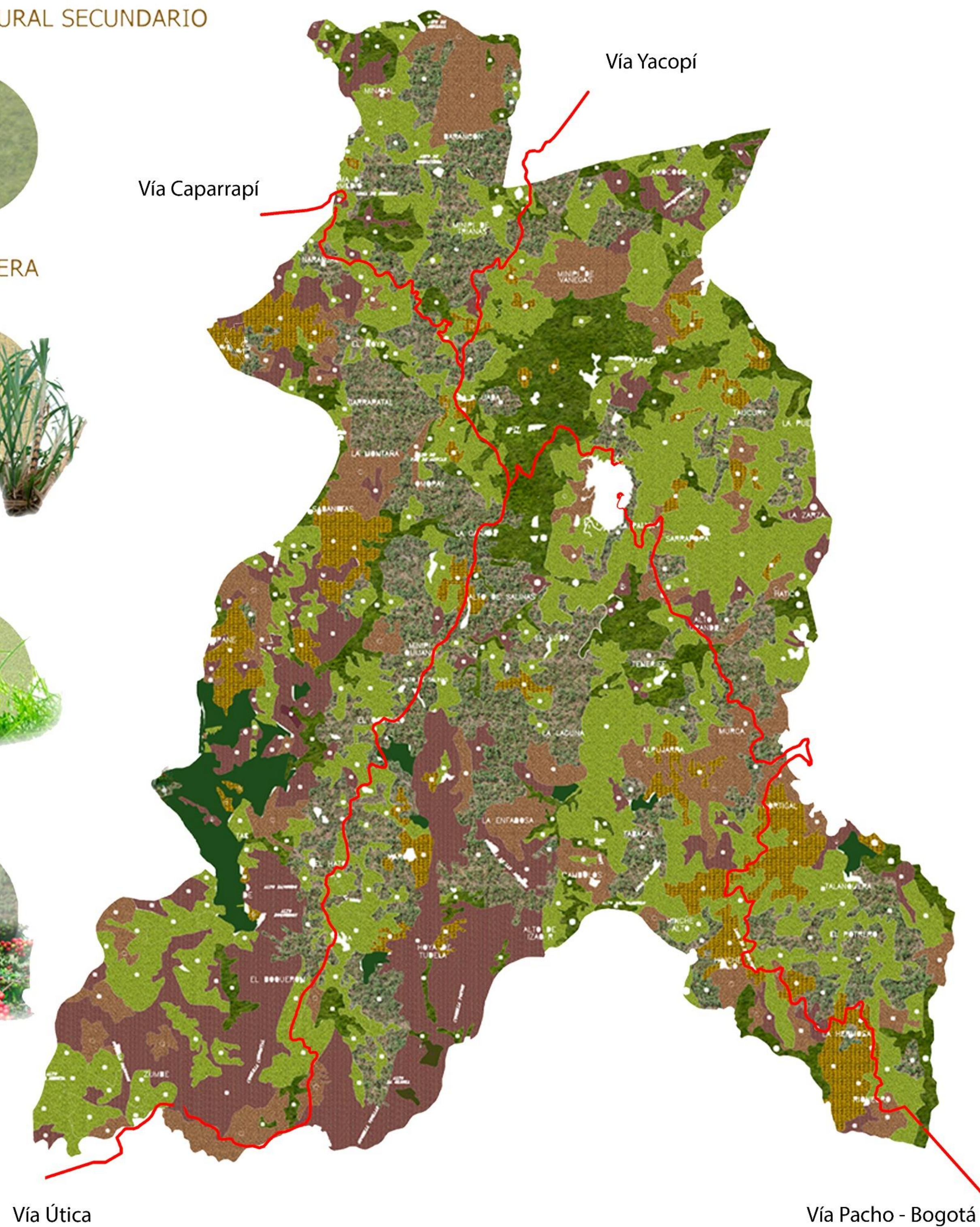
CAÑA PANELERA



PASTOS



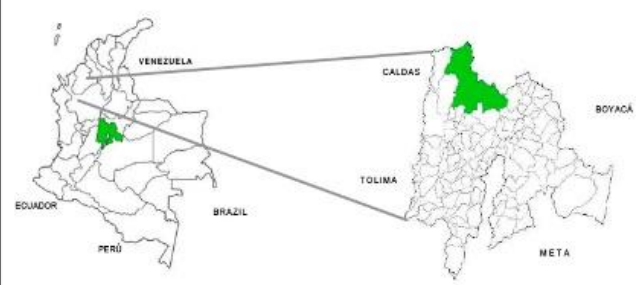
CAFÉ



Escala 1:100.000



LOCALIZACIÓN GENERAL MUNICIPIO DE LA PALMA



LEYENDA

SIMBOLO	DESCRIPCIÓN
	Cultivo de Caña de Panelera
	Bosque Natural Secundario
	Cultivos de Café
	Pastos
	Zona de Reserva Agroforestal
	Protección de Áreas de Reserva

Código: 1.069.053.958
Código: 1.101.178.716

FUENTE: PBOT MUNICIPIO LA PALMA (CUNDINAMARCA) AÑO 2011

CONVENCIONES

Vía principal

FUENTE: PBOT MUNICIPIO LA PALMA (CUNDINAMARCA) AÑO 2011

CONTENIDO:

USO DE SUELO EN ZONA RURAL

ESCALA: 1:100.000 FECHA: Mayo 2021

PLANOS N° **R - 07**

FLORA Y FAUNA DEL MUNICIPIO



Escala 1:100.000

MITEM
METODOLOGÍA DE INTEGRACIÓN TERRITORIAL
CON ENFOQUE DE MEMORIA
Código de entidad: La Palma

LOCALIZACIÓN GENERAL MUNICIPIO DE LA PALMA

LEYENDA

SIMBOLO	DESCRIPCIÓN
	Zona de Reserva Agroforestal
	Protección de Áreas de Reserva

Código: 1.069.053.958
Código: 1.101.178.716

FUENTE: PBOT MUNICIPIO LA PALMA (CUNDINAMARCA) AÑO 2011

CONVENCIONES

Vía principal

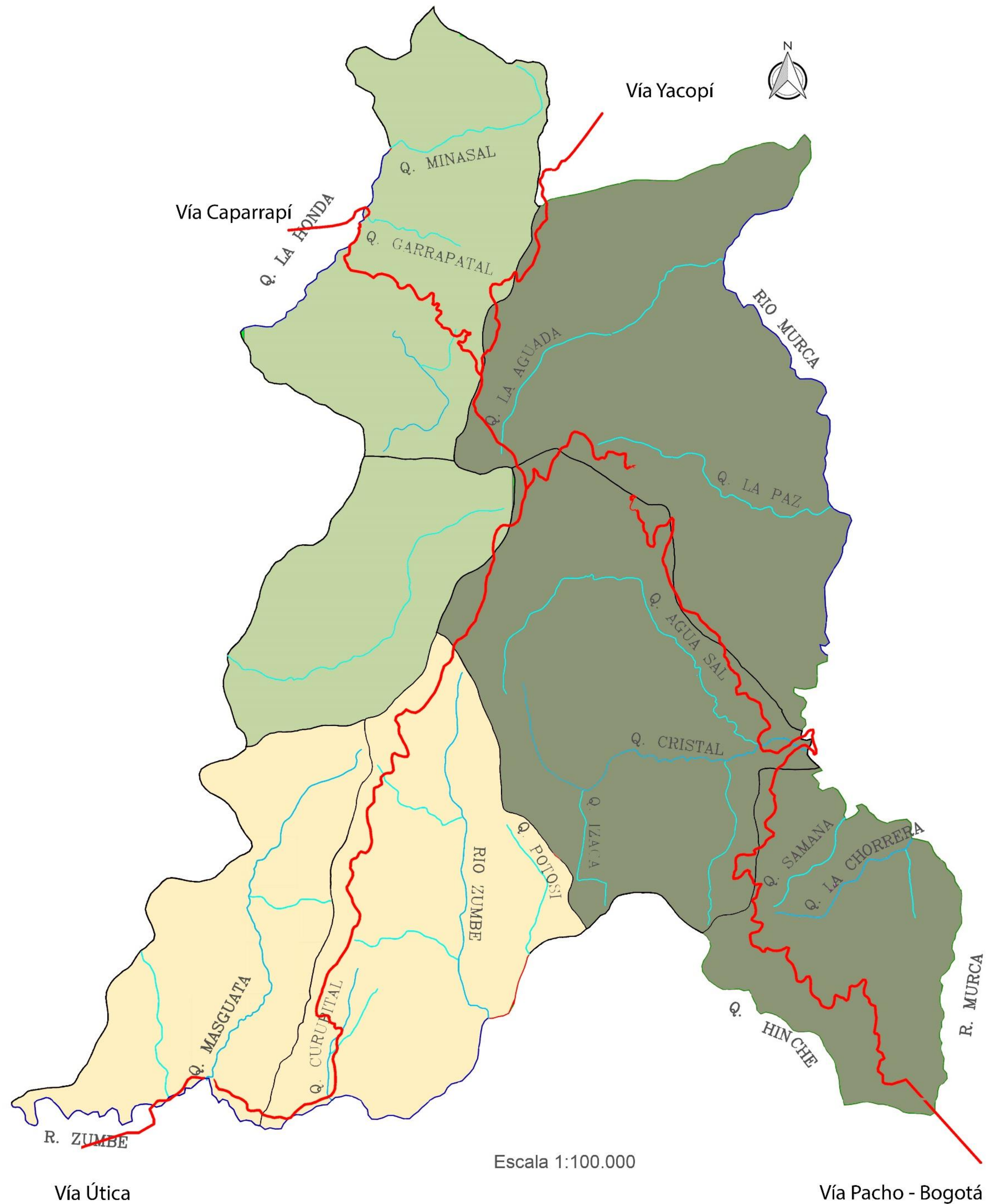
FUENTE: PBOT MUNICIPIO LA PALMA (CUNDINAMARCA) AÑO 2011

CONTENIDO:
FLORA Y FAUNA DEL MUNICIPIO

ESCALA: 1:100.000 FECHA: Mayo 2021

PLANO N° **R - 08**

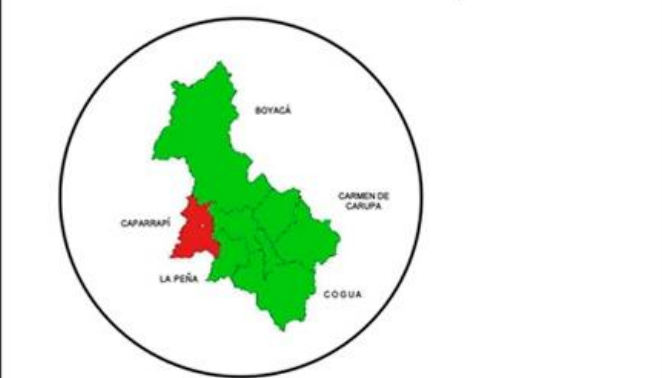
CUENCAS HIDROGRÁFICAS



Escala 1:100.000



LOCALIZACIÓN GENERAL MUNICIPIO DE LA PALMA



LEYENDA

SIMBOLO	DESCRPCIÓN
	Limite municipal
	Rio de orden 3
	Rio de orden 4
	Rio Murca
	División de subcuenca
	SUBCUENCA: Rio Pata Quebrada la Honda Quebrada Higuata
	Rio Murca Parte Alta Parte Media Quebrada de Abril
	Rio Zumbe Quebrada los Momos Parte Alta

FUENTE: PBOT MUNICIPIO LA PALMA (CUNDINAMARCA) AÑO 2011

CONVENCIONES

FUENTE: PBOT MUNICIPIO LA PALMA (CUNDINAMARCA) AÑO 2011

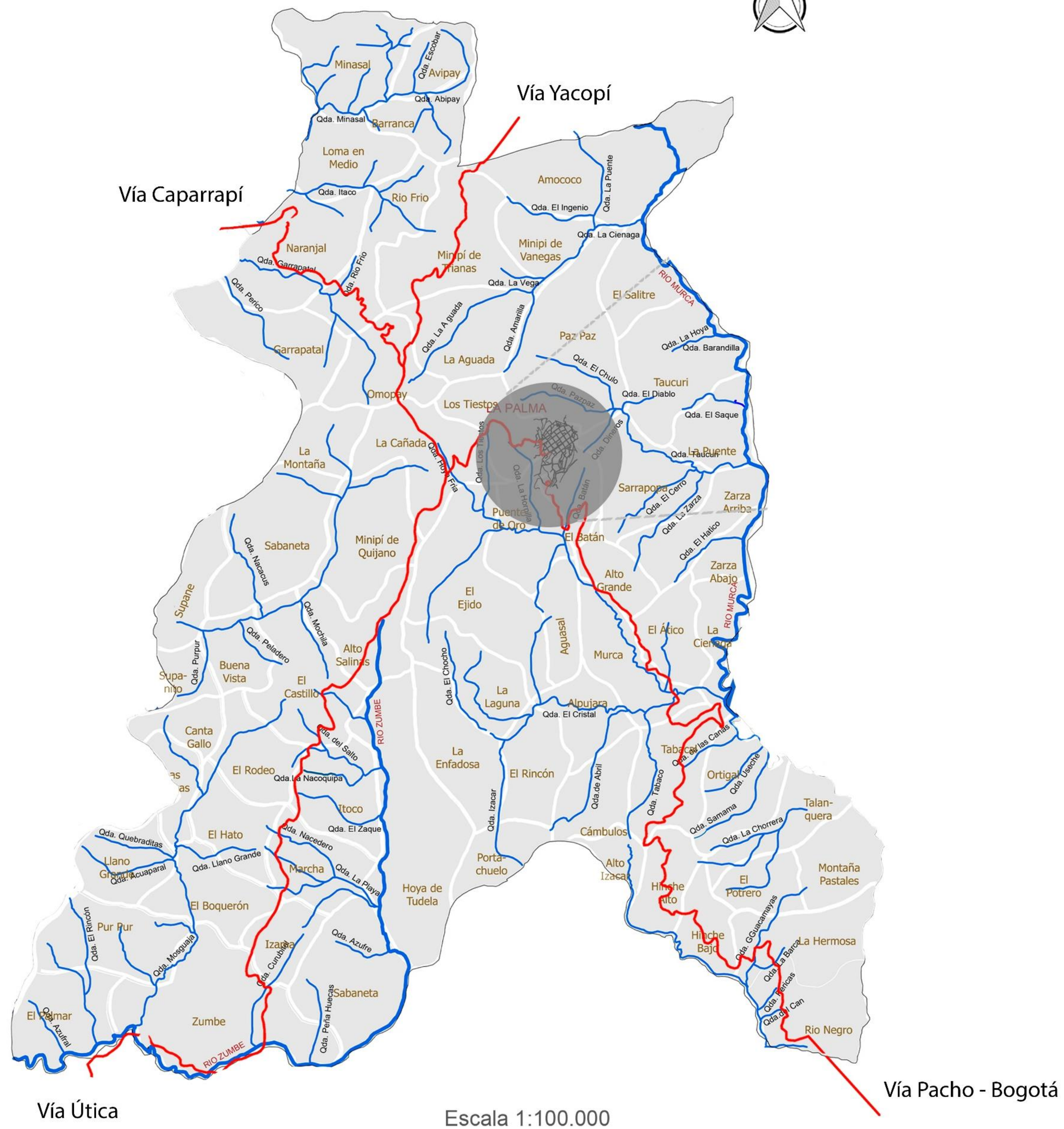
CONTENIDO:

CUENCAS HIDROGRÁFICAS

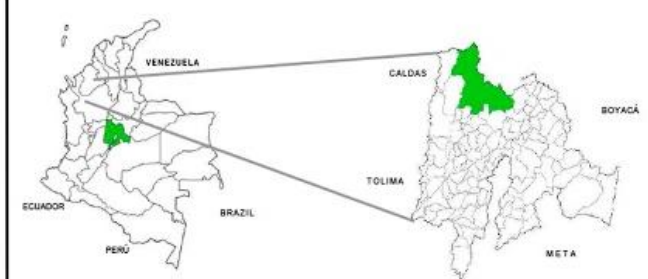
ESCALA: 1:100.000 FECHA: Mayo 2021

PLANO N° **R - 09**

PRINCIPALES RIOS DEL MUNICIPIO DE LA PALMA



LOCALIZACIÓN GENERAL MUNICIPIO DE LA PALMA



LEYENDA

SÍMBOLO	DESCRIPCIÓN
	Ríos Principales:
	Quebradas
	Vía principal

Código: 1.069.053.958
Código: 1.101.178.716

FUENTE: PBOT MUNICIPIO LA PALMA (CUNDINAMARCA) AÑO 2011

CONVENCIONES

- Limite Municipal
- Limite Veredal
- Casco Urbano

FUENTE: PBOT MUNICIPIO LA PALMA (CUNDINAMARCA) AÑO 2011

CONTENIDO:
RIOS PRINCIPALES DEL MUNICIPIO

ESCALA: 1:100.000 FECHA: Mayo 2021

PLANO N° **R - 10**

SERVICIOS Y EQUIPAMIENTOS DE LAS ZONAS RURALES DEL MUNICIPIO DE LA PALMA



MITEM
 METODOLOGÍA DE INTEGRACIÓN TERRITORIAL
 CON ENFOQUE DE MEMORIA
 Caso de estudio: La Palma

LOCALIZACIÓN GENERAL MUNICIPIO DE LA PALMA

LEYENDA

SÍMBOLO	DESCRIPCIÓN
	Acueducto
	Electricidad
	Telefonía
	Centro de salud
	Escuelas
	Carreteras
	Carreteables
	Senderos
	Límites veredales

FUENTE: PBOT MUNICIPIO LA PALMA (CUNDINAMARCA) AÑO 2011

CONVENCIONES

FUENTE: PBOT MUNICIPIO LA PALMA (CUNDINAMARCA) AÑO 2011

CONTENIDO:




EQUIPAMIENTOS Y SERVICIOS RURALES

ESCALA: 1:100.000
 FECHA: Mayo 2021

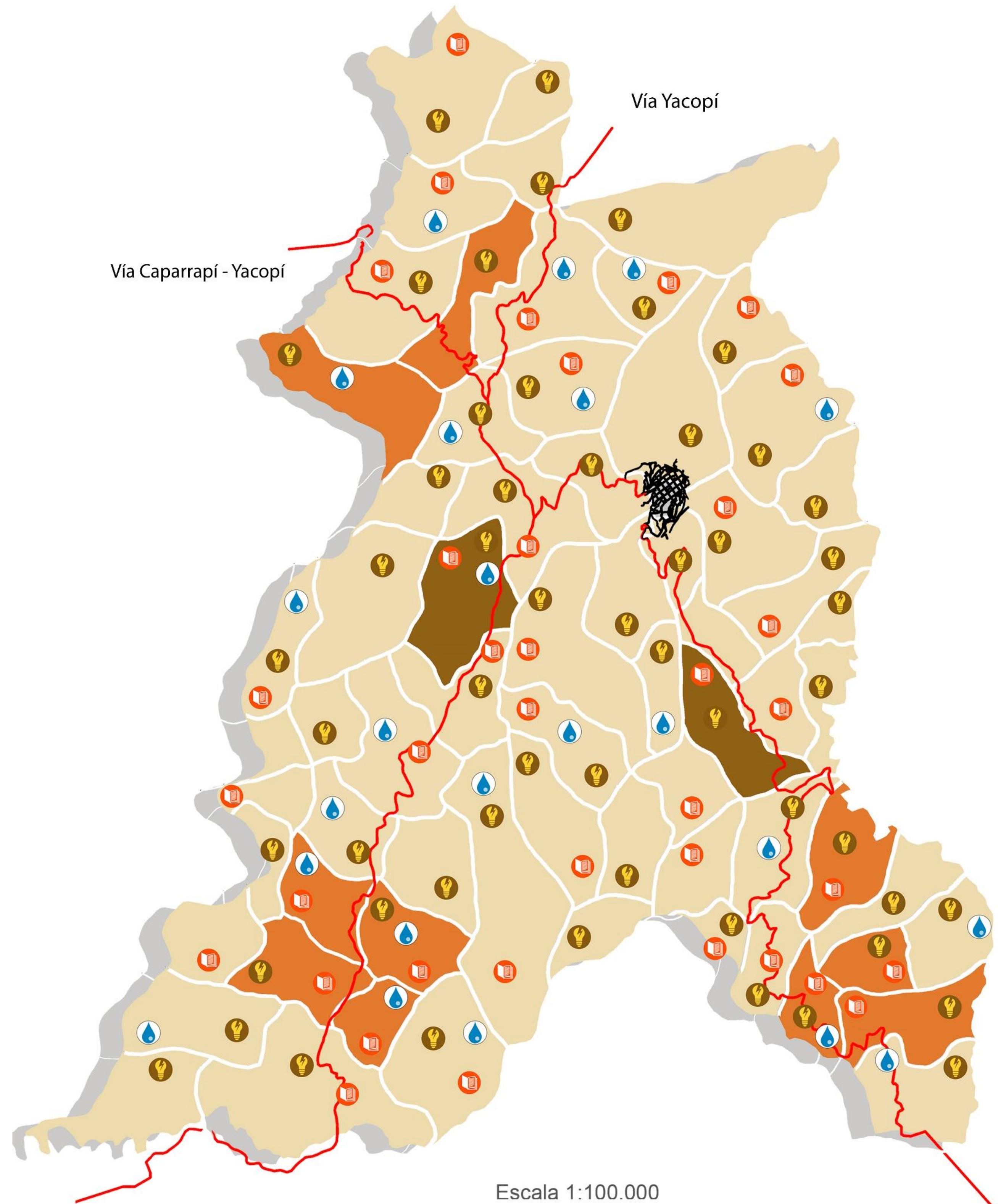
PLANO N° **R-11**

ANÁLISIS DE SERVICIOS Y EQUIPAMIENTOS EN ZONA RURAL

Servicios genrales en la zona rural

-  30 Escuelas Rurales
-  25 Veredas servicio de agua
-  54 Veredas con servicio de electricidad
- Hogares comunitarios para el beneficio de personas

Escuelas rurales del municipio



Vía Útica

Escala 1:100.000

Vía Pacho - Bogotá



LOCALIZACIÓN GENERAL MUNICIPIO DE LA PALMA



LEYENDA

SIMBOLO	DESCRCIÓN
	División de veredas
	Centros poblados, veredas con mayor actividad recreativa.
	Veredas totalmente abandonadas por el conflicto armado
	Servicio de agua
	Servicio de luz
	Escuelas rurales

Código: 1.069.053.958
Código: 1.101.178.716

FUENTE: PBOT MUNICIPIO LA PALMA (CUNDINAMARCA) AÑO 2011

CONVENCIONES

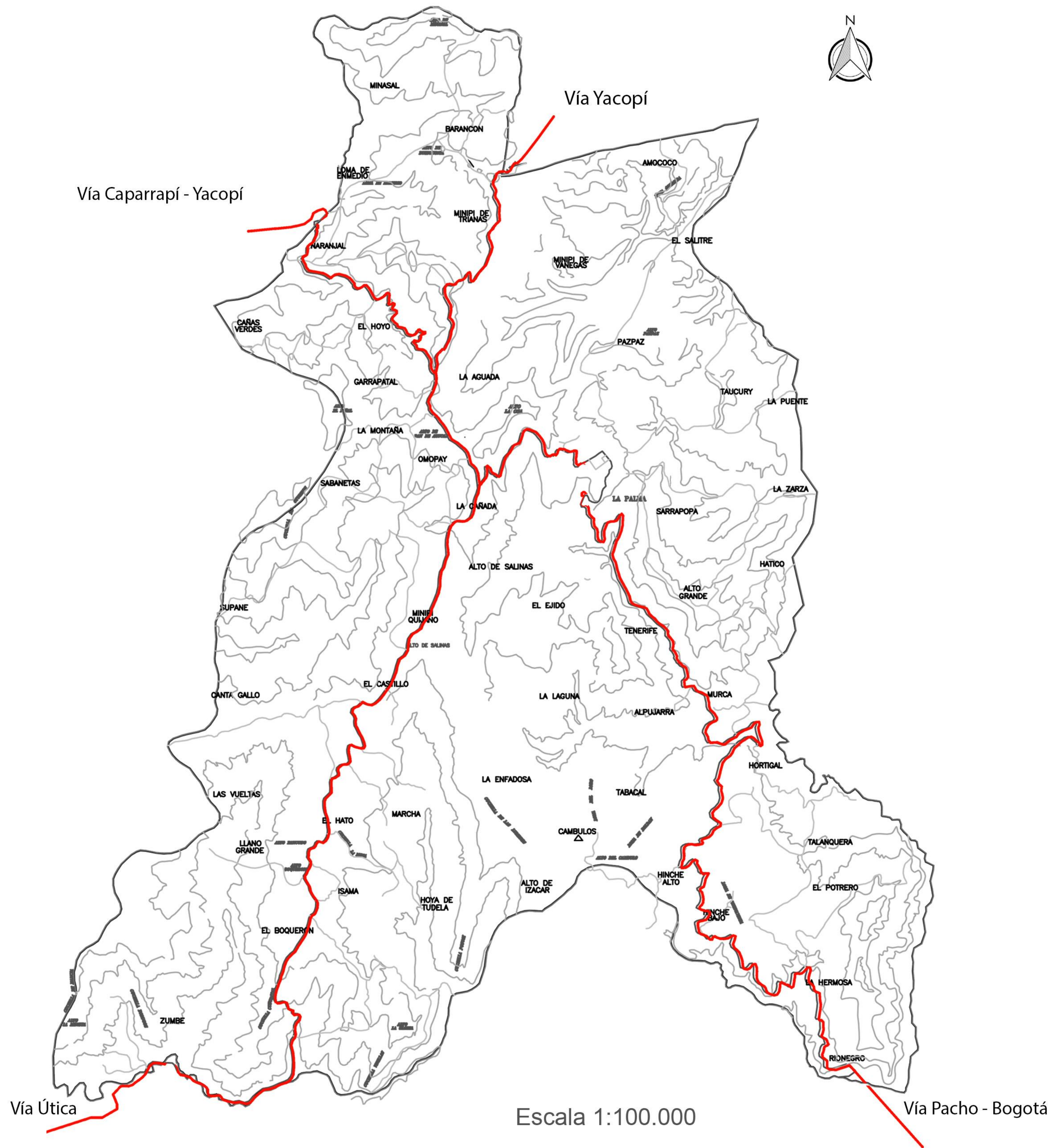
FUENTE: PBOT MUNICIPIO LA PALMA (CUNDINAMARCA) AÑO 2011

CONTENIDO:
ANÁLISIS DE SERVICIOS Y EQUIPAMIENTOS EN ZONA RURAL

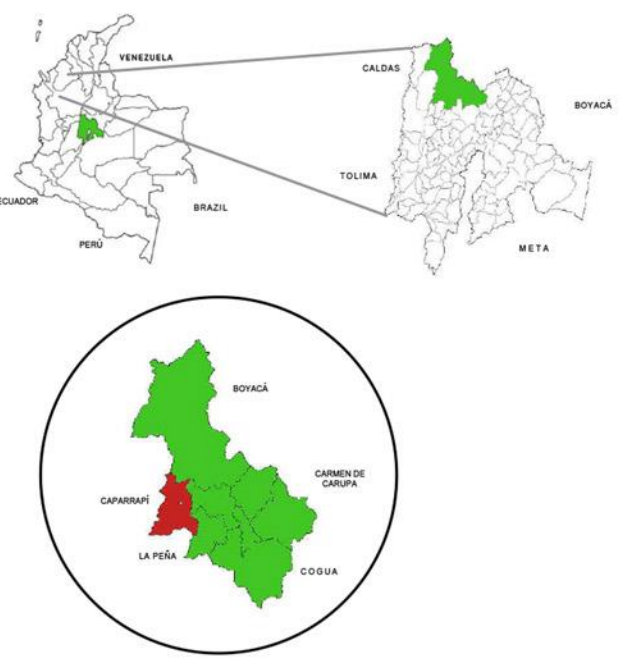
ESCALA: 1:100.000 FECHA: Mayo 2021

PLANO N° **R - 12**

RED VIAL



LOCALIZACIÓN GENERAL MUNICIPIO DE LA PALMA



LEYENDA

SÍMBOLO	DESCRIPCIÓN
	Carretera Intermunicipal
	Carreteable
	Curva de Nivel
	Limite Municipal

Código: 1.069.053.958
Código: 1.101.178.716

FUENTE: PBOT MUNICIPIO LA PALMA (CUNDINAMARCA) AÑO 2011

CONVENCIONES

FUENTE: PBOT MUNICIPIO LA PALMA (CUNDINAMARCA) AÑO 2011

CONTENIDO:
RED VIAL

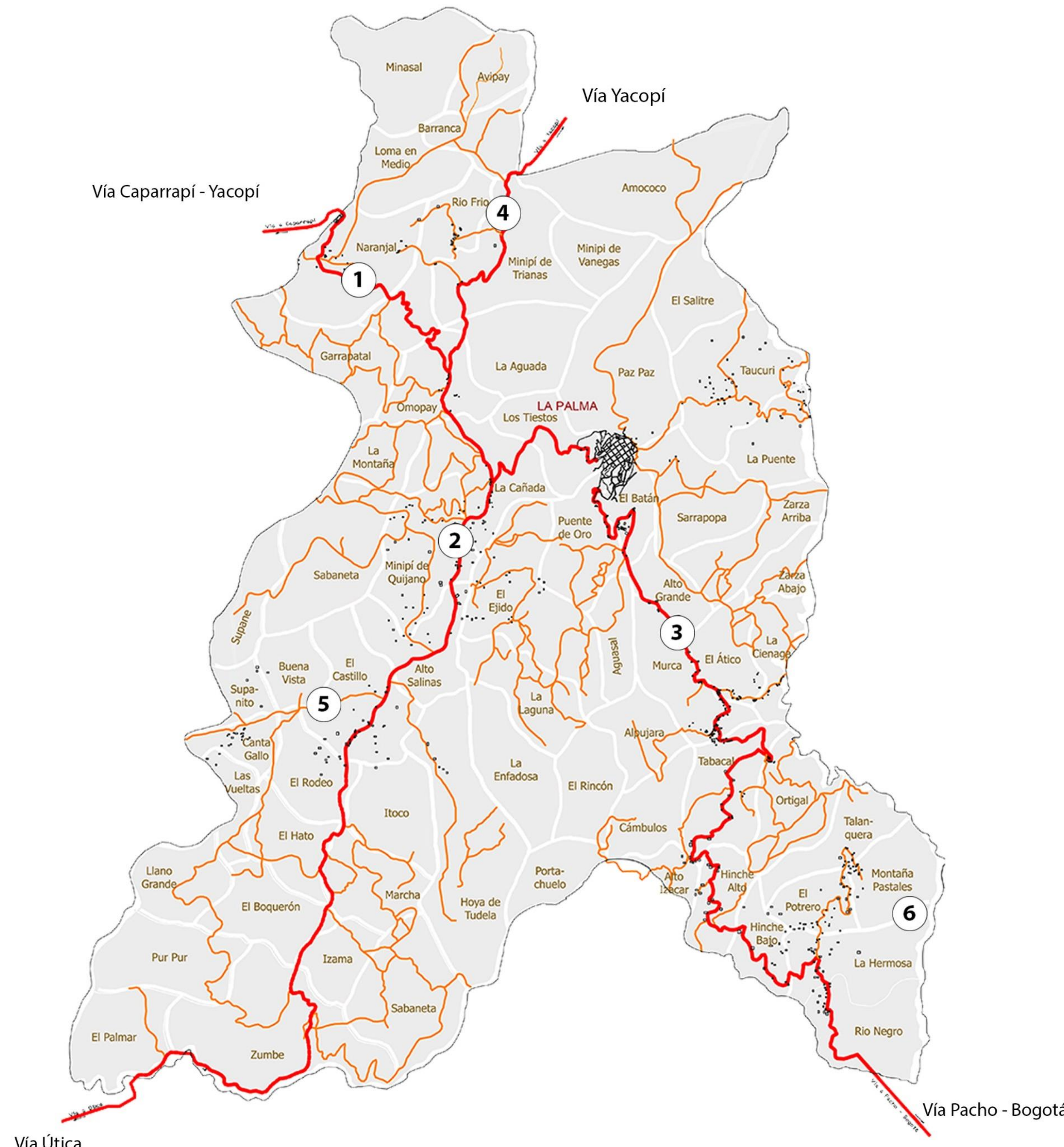
ESCALA: 1:100.000 FECHA: Mayo 2021

PLANO N° **R - 13**

Escala 1:100.000



ANÁLISIS DE VÍAS Y TIPO DE TRANSPORTE



- 

1 Vía Caparrapí
- 


2 Vía La Cañada
- 

3 Vía El Ático
- 

4 Vía a Yacopí
- 

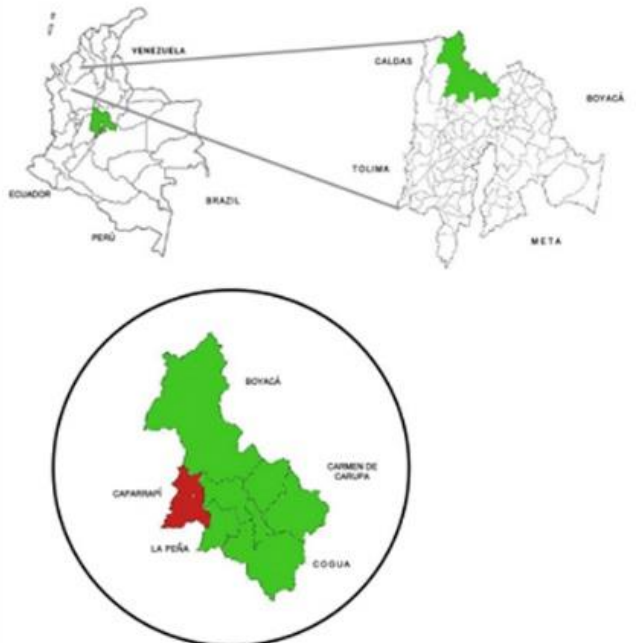
5 Vía El Castillo
- 

6 Vía Pacho - Bogotá



MITEM
Metodología de Interacción Territorial
con Enfoque de Género

LOCALIZACIÓN GENERAL MUNICIPIO DE LA PALMA



LEYENDA

SIMBOLO	DESCRPCIÓN

Código: 1.069.053.958
Código: 1.101.178.716

FUENTE: PBOT MUNICIPIO LA PALMA (CUNDINAMARCA) AÑO 2011


CONVENCIONES

——— Vías Intermunicipales
——— Vías Interveredales

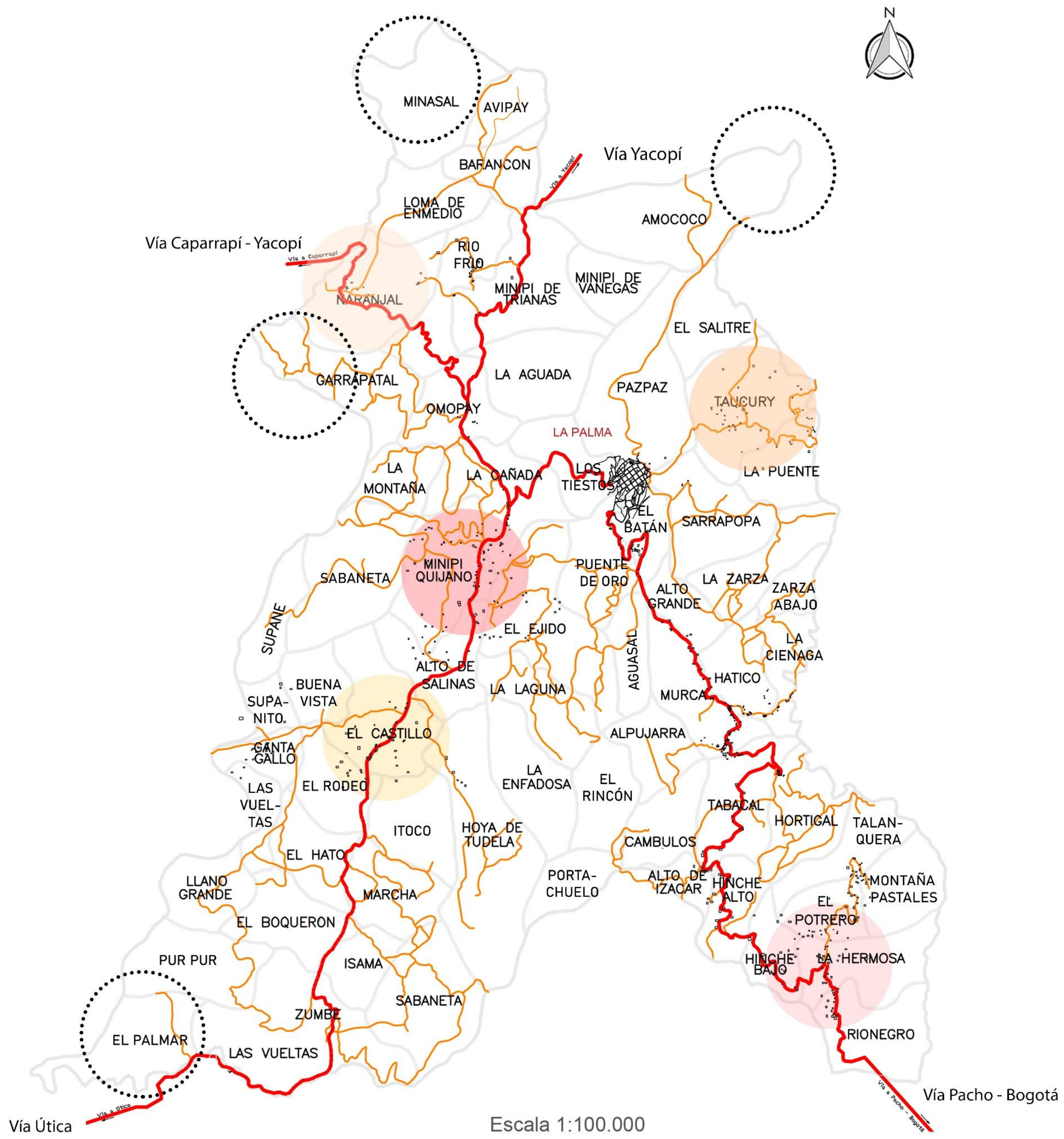
FUENTE: PBOT MUNICIPIO LA PALMA (CUNDINAMARCA) AÑO 2011

CONTENIDO:

ESTADO DE VIAS Y TIPO DE TRANSPORTE

<p>ESCALA:</p> <p style="text-align: center;">1:100.000</p>	<p>FECHA:</p> <p style="text-align: center;">Mayo 2021</p>
	<p>PLANO N°</p> <p style="font-size: 24pt; font-weight: bold;">R - 14</p>

PREDIALIZACIÓN RURAL Y CENTROS POBLADOS



Escala 1:100.000

MITEM
Metodología de Integración Territorial
con Enfoque de Memoria
Caso de estudio: La Palma

LOCALIZACIÓN GENERAL MUNICIPIO DE LA PALMA

LEYENDA

SIMBOLO	DESCRCIÓN
	Vereda Naranjal
	Vereda Taucuri
	Vereda el Castillo
	Vereda la Hermosa
	Vereda Minipi de Quijano
	Veredas menos pobladas

Código: 1.069.053.958
Código: 1.101.178.716

FUENTE: PBOT MUNICIPIO LA PALMA (CUNDINAMARCA) AÑO 2011

CONVENCIONES

Vías Intermunicipales
 Vías Interveredales

FUENTE: PBOT MUNICIPIO LA PALMA (CUNDINAMARCA) AÑO 2011

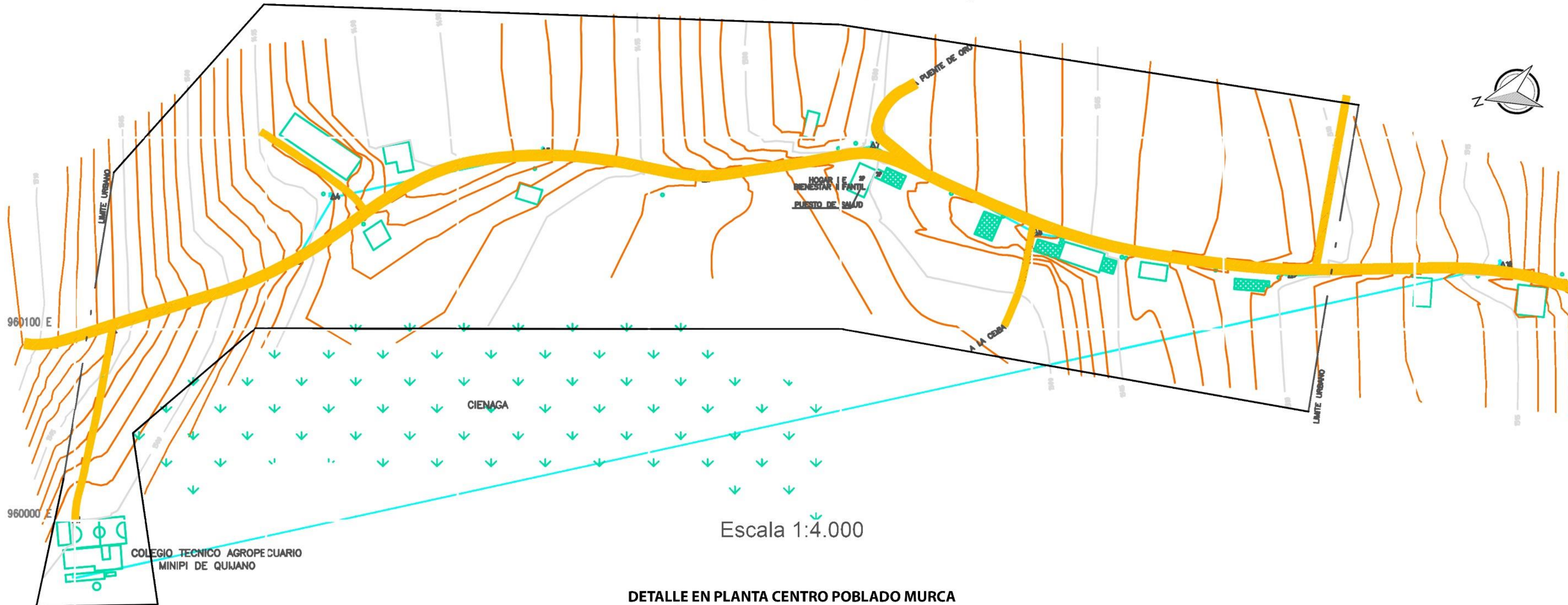
CONTENIDO:

PREDIALIZACIÓN RURAL
CENTROS POBLADOS RURALES

ESCALA: 1:100.000	FECHA: Mayo 2021
----------------------	----------------------------

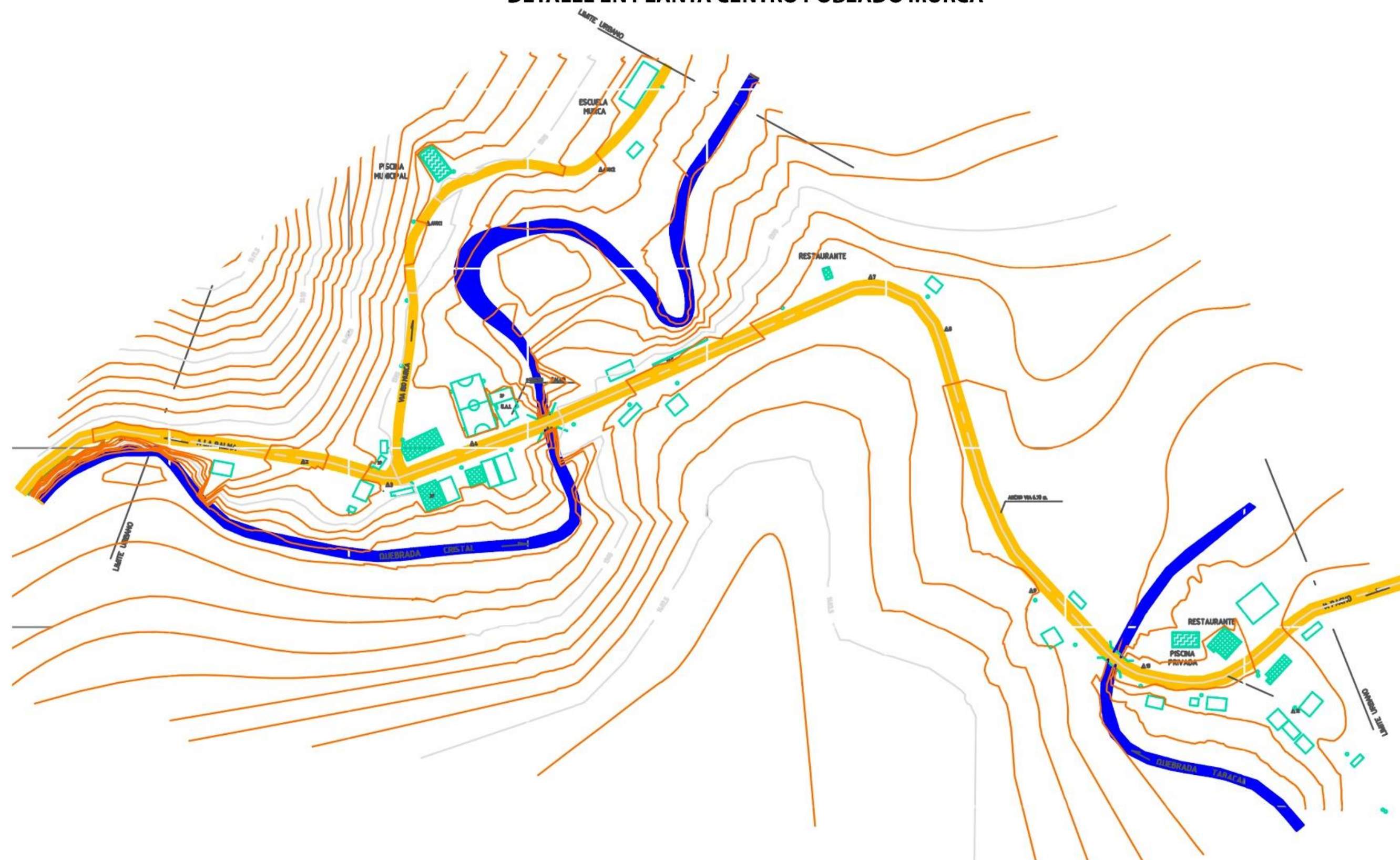
	PLANO N° <h1 style="font-size: 2em; margin: 0;">R - 15</h1>
--	--

DETALLE EN PLANTA CENTRO POBLADO MINIPI DE QUIJANO



Escala 1:4.000

DETALLE EN PLANTA CENTRO POBLADO MURCA



Escala 1:4.000



LOCALIZACIÓN GENERAL MUNICIPIO DE LA PALMA



LEYENDA

SIMBOLO	DESCRIPCIÓN
	Vía principal
	Perímetro Urbano
	Río

Código: 1.069.053.958
Código: 1.101.178.716

FUENTE: PBOT MUNICIPIO LA PALMA (CUNDINAMARCA) AÑO 2011

CONVENCIONES

FUENTE: PBOT MUNICIPIO LA PALMA (CUNDINAMARCA) AÑO 2011

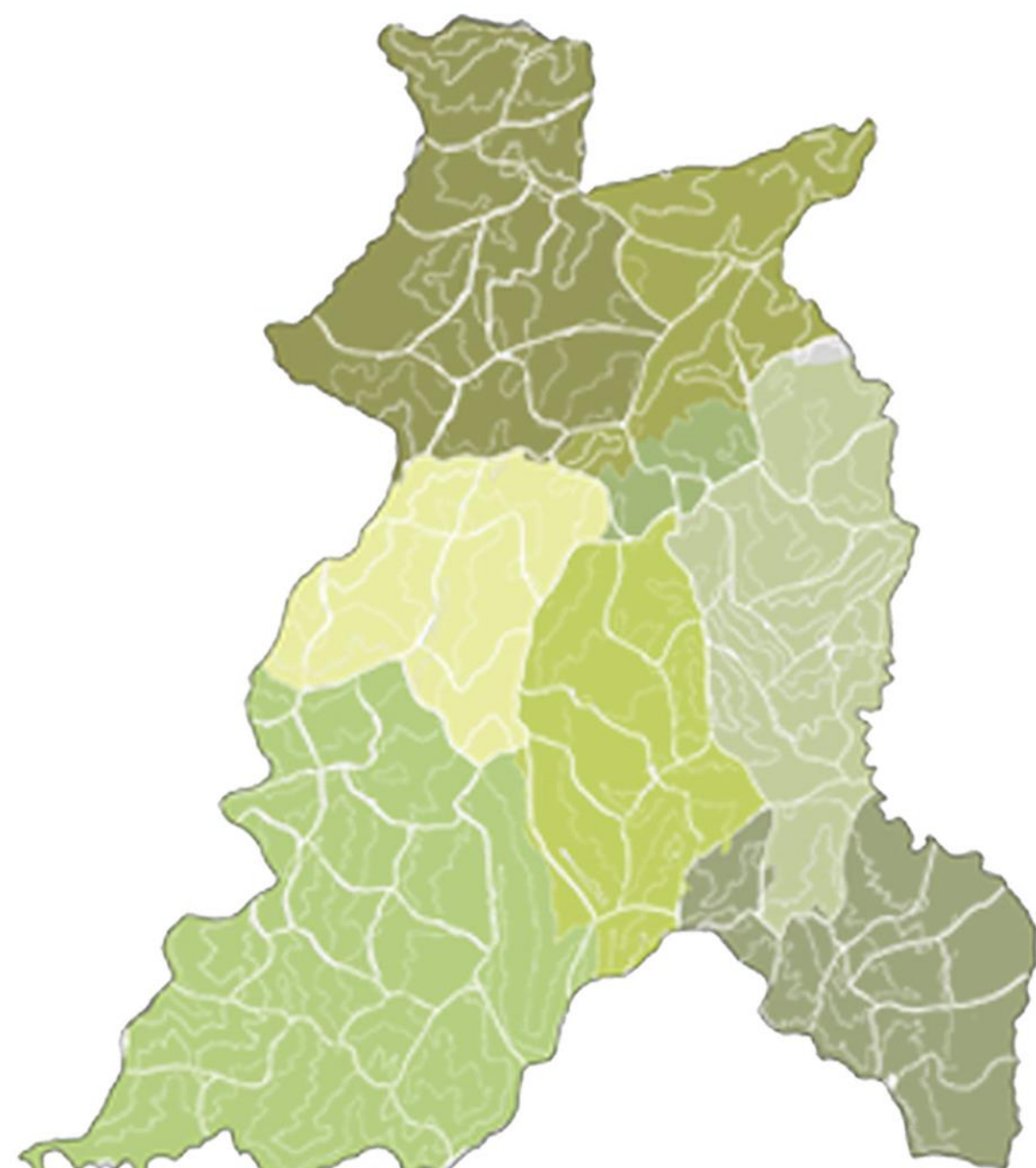
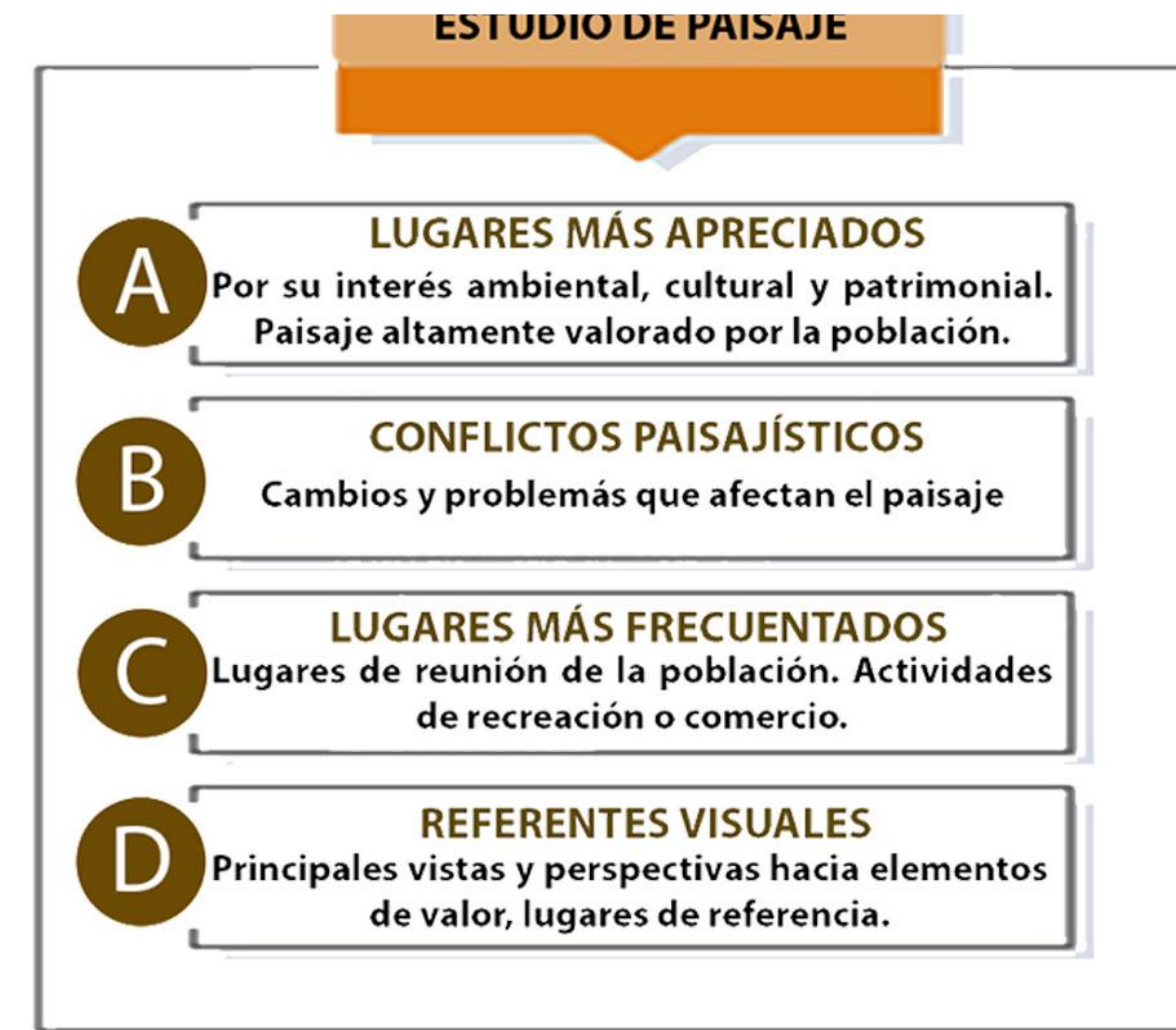
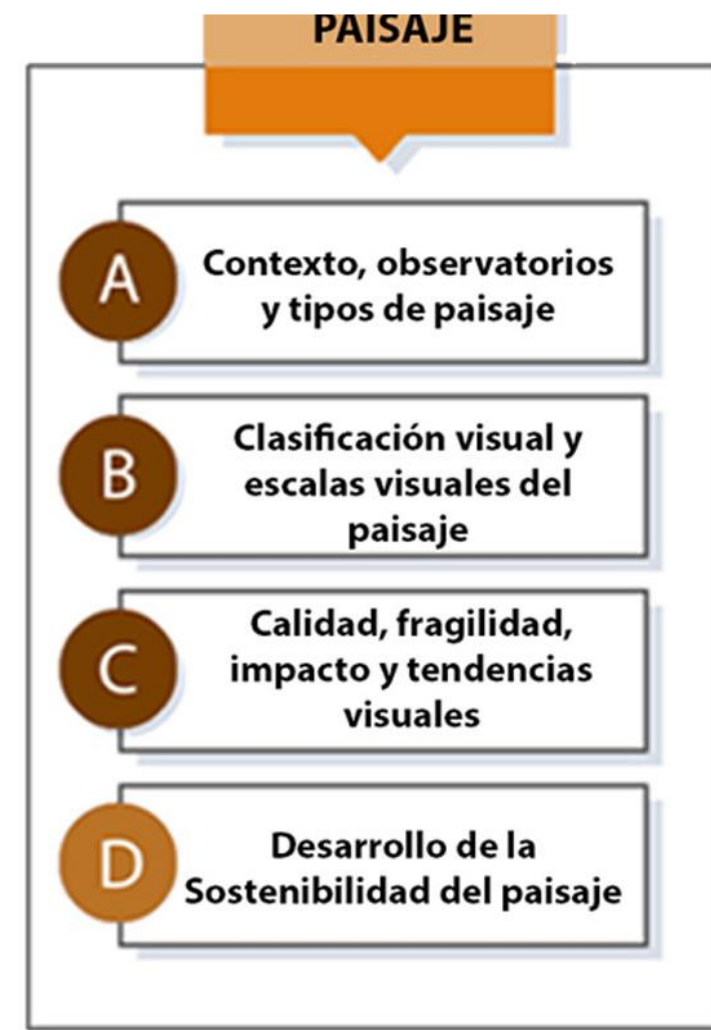
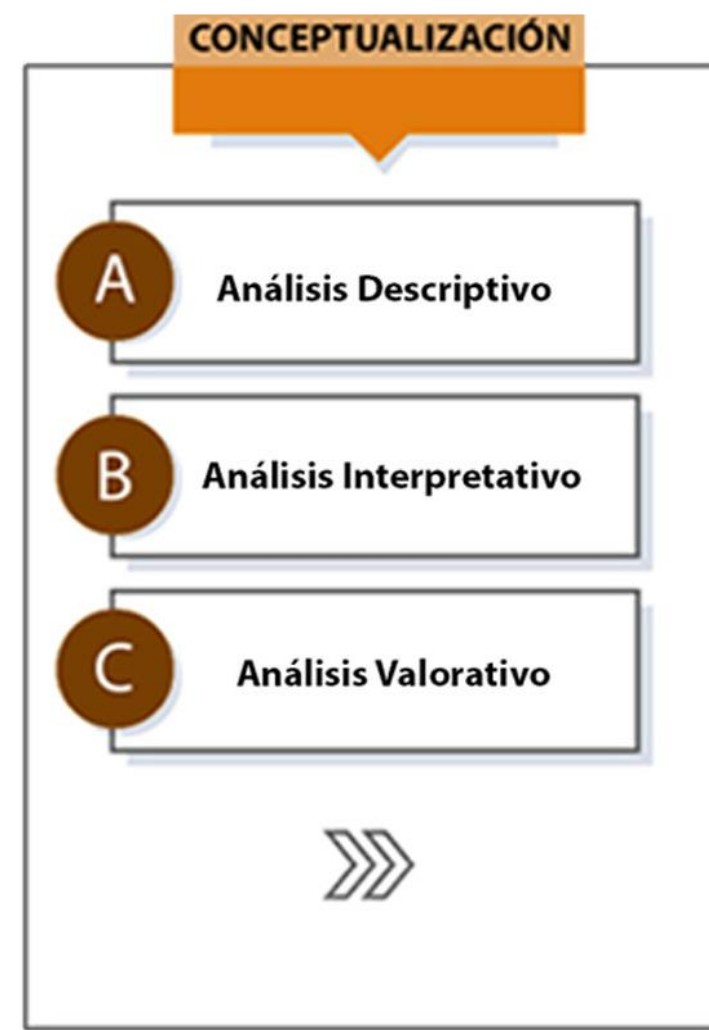
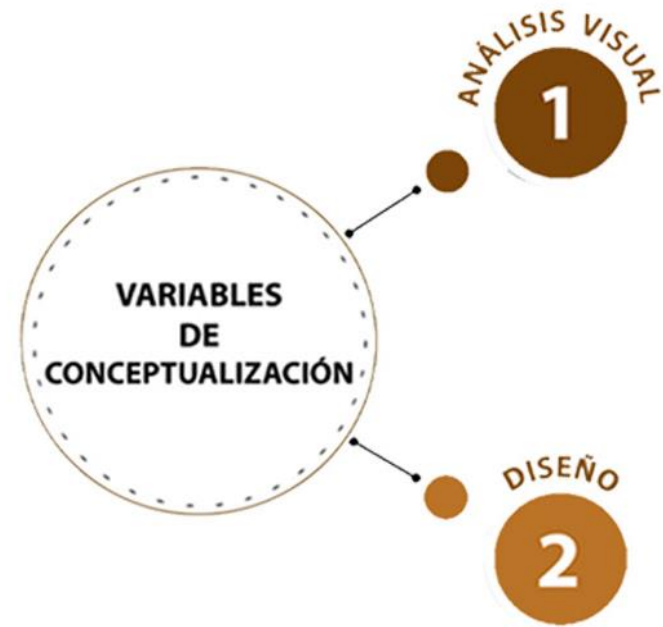
CONTENIDO:

**SECTOR MINIPI
SECTOR MURCA**

ESCALA: FECHA:
 Mayo 2021

PLANO N°
R - 16

UNIDADES DE PAISAJE



- UP 1 - RIO PATA
- UP 2 - CASTILLO
- UP 3 - MURCA
- UP 4 - RIO NEGRO
- UP 5 - CASCO URBANO
- MINIPI DE VANEGAS
- LA LAGUNA
- ZUMBE



CONSTRUCCIÓN SOCIAL DEL PAISAJE
 Joan Nogué (2007) en la presentación del libro La construcción social del paisaje. Los paisajes se transforman en centros de significados y símbolos que expresan pensamientos, ideas y emociones de muy diversos tipos. El paisaje, por tanto, no solo muestra como es el mundo, sino que es también una construcción, una composición de este mundo, una forma de verlo.

LOCALIZACIÓN GENERAL MUNICIPIO DE LA PALMA

LEYENDA

SÍMBOLO	DESCRPCIÓN
[Dark Green Box]	Unidad de paisaje Rio Pata
[Light Green Box]	Unidad de Paisaje Castillo
[Medium Green Box]	Unidad de Paisaje Murca
[Dark Green Box]	Unidad de paisaje Rio Negro
[Light Green Box]	Unidad de Paisaje Casco Urbano
[Medium Green Box]	Unidad de Paisaje minipi de Vanegas
[Light Green Box]	Unidad de paisaje La Laguna
[Medium Green Box]	Unidad de Paisaje Zumbe

FUENTE: PBOT MUNICIPIO LA PALMA (CUNDINAMARCA) AÑO 2011

CONVENCIONES

--	--

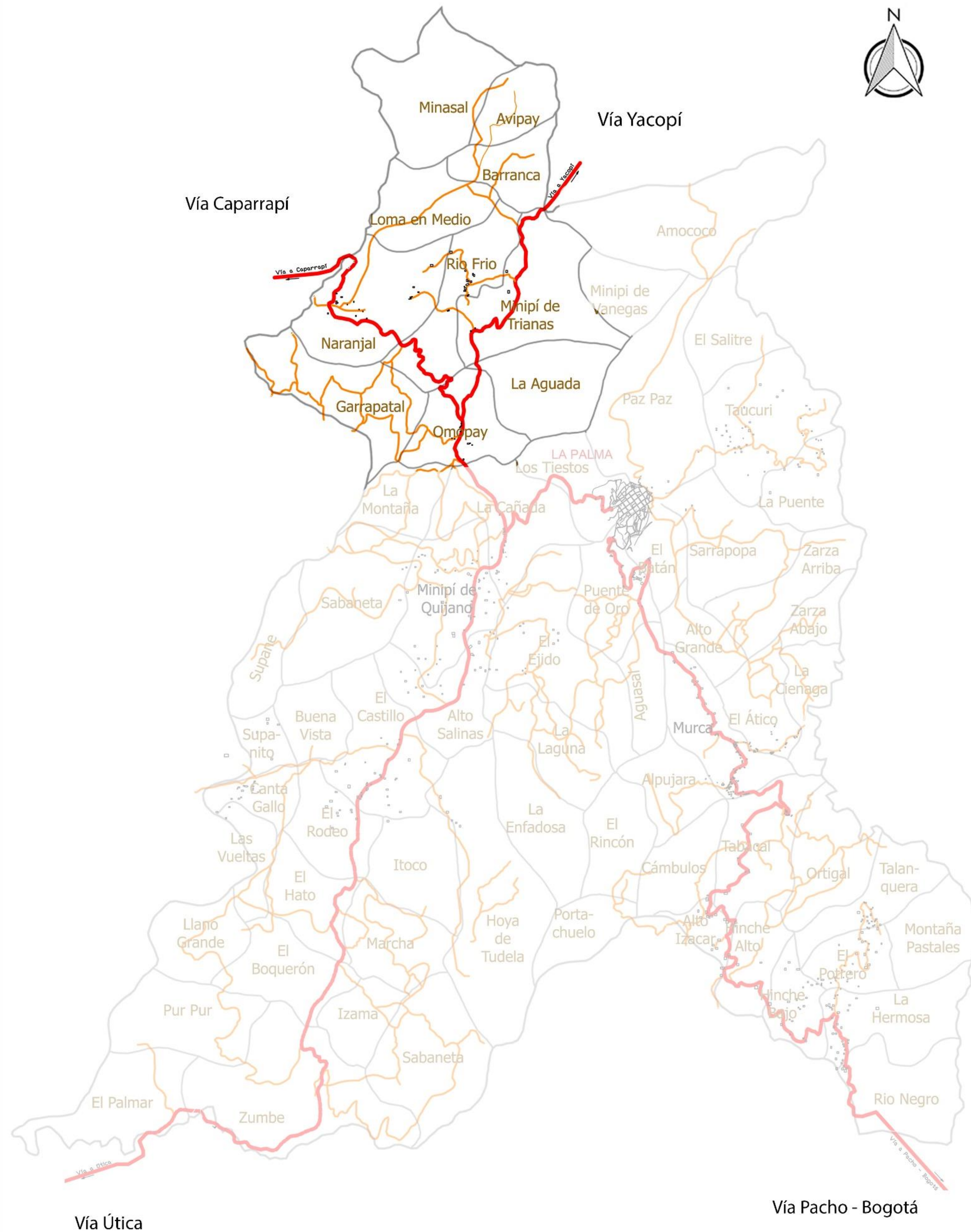
FUENTE: PBOT MUNICIPIO LA PALMA (CUNDINAMARCA) AÑO 2011

CONTENIDO:
UNIDADES DE PAISAJE PARA ESTUDIAR EL TERRITORIO


ESCALA: FECHA: **Mayo 2021**

PLANO N° **R - 17**

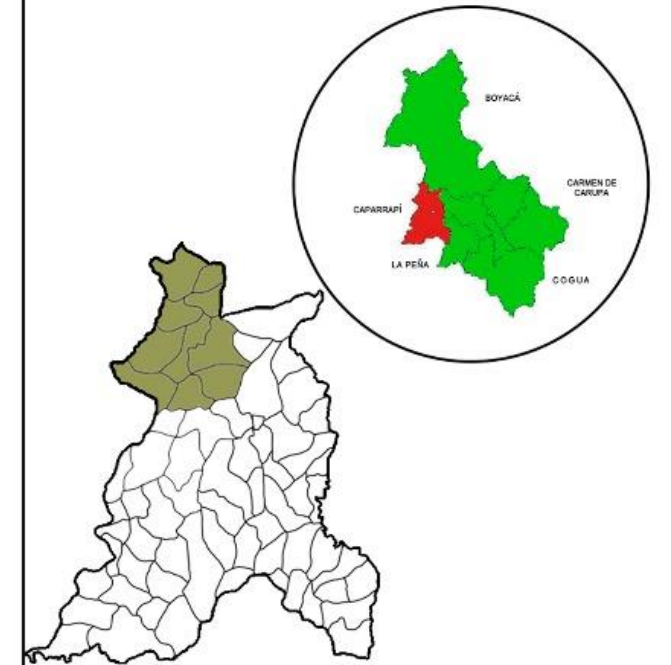
UNIDAD DE PAISAJE 1: RIO PATA



RIO PATA: El sector de la Aguada es el punto central de esta UP, partiendo del tema de resignificación y memoria hasta el punto de conectividad con los municipios vecinos, la economía se basa en el café, cacao y la ganadería. El río Pata es vital en su estructura ecológica junto a la reserva del alto de Minasal.



LOCALIZACIÓN GENERAL MUNICIPIO DE LA PALMA



LEYENDA

SIMBOLO	DESCRIPCIÓN
	Vías Intermunicipales
	Vías Interveredales

Código: 1.069.053.958
Código: 1.101.178.716

FUENTE: PBOT MUNICIPIO LA PALMA (CUNDINAMARCA) AÑO 2011

CONVENCIONES

Vías Intermunicipales
 Vías Interveredales

FUENTE: PBOT MUNICIPIO LA PALMA (CUNDINAMARCA) AÑO 2011

CONTENIDO:

UNIDAD DE PAISAJE 1: RIO PATA

ESCALA: FECHA: **Mayo 2021**

PLANO N° **R - 18**



UNIDAD DE PAISAJE 2: EL CASTILLO



LOCALIZACIÓN GENERAL MUNICIPIO DE LA PALMA



LEYENDA

SÍMBOLO	DESCRIPCIÓN
	Vías Inter Municipales
	Vías Inter Veredales

Código: 1.069.053.958
Código: 1.101.178.716

FUENTE: PBOT MUNICIPIO LA PALMA (CUNDINAMARCA) AÑO 2011

CONVENCIONES

Vías Inter Municipales
 Vías Inter Veredales

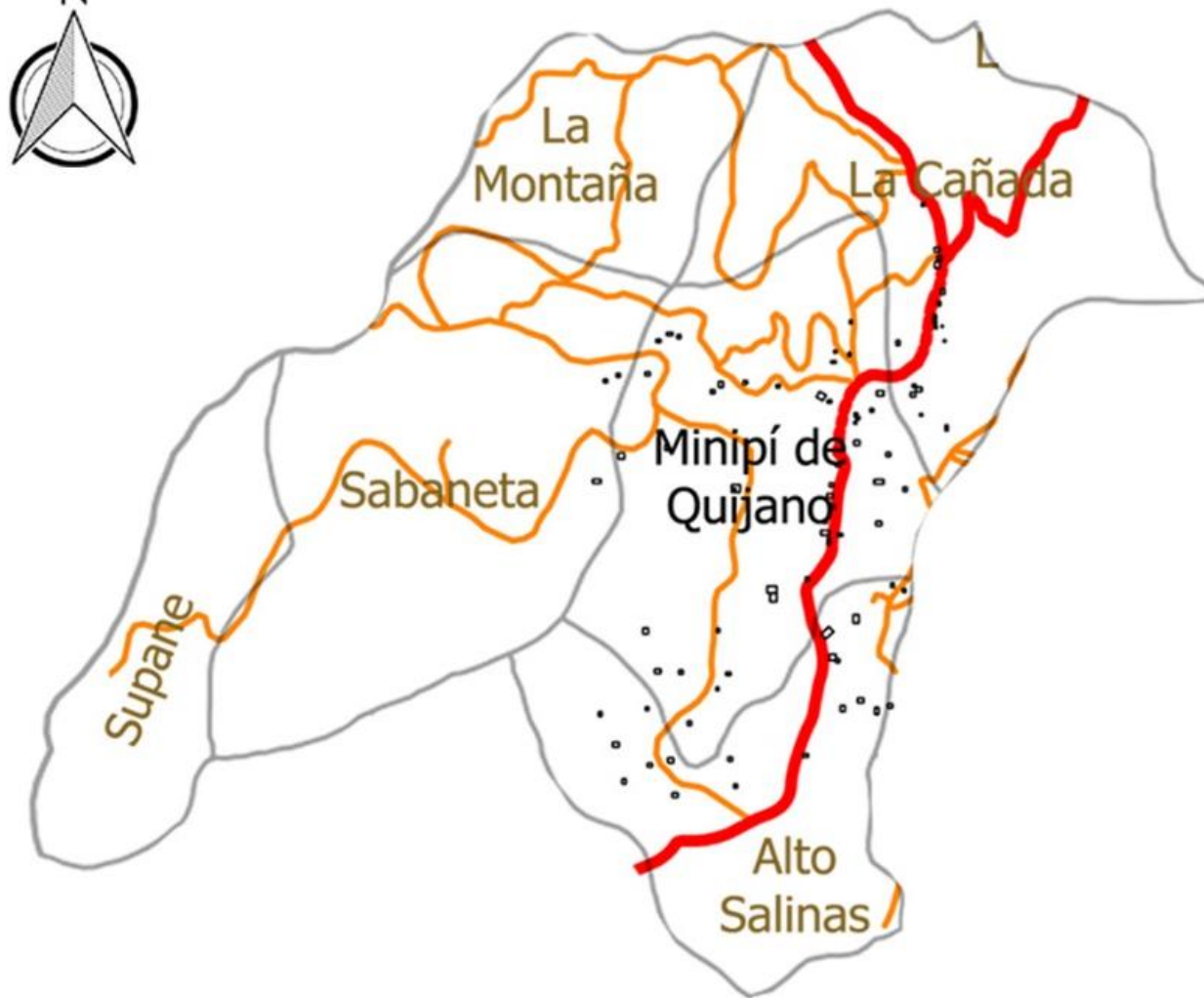
FUENTE: PBOT MUNICIPIO LA PALMA (CUNDINAMARCA) AÑO 2011

CONTENIDO:

UNIDAD DE PAISAJE 2: EL CASTILLO

ESCALA: FECHA: **Mayo 2021**

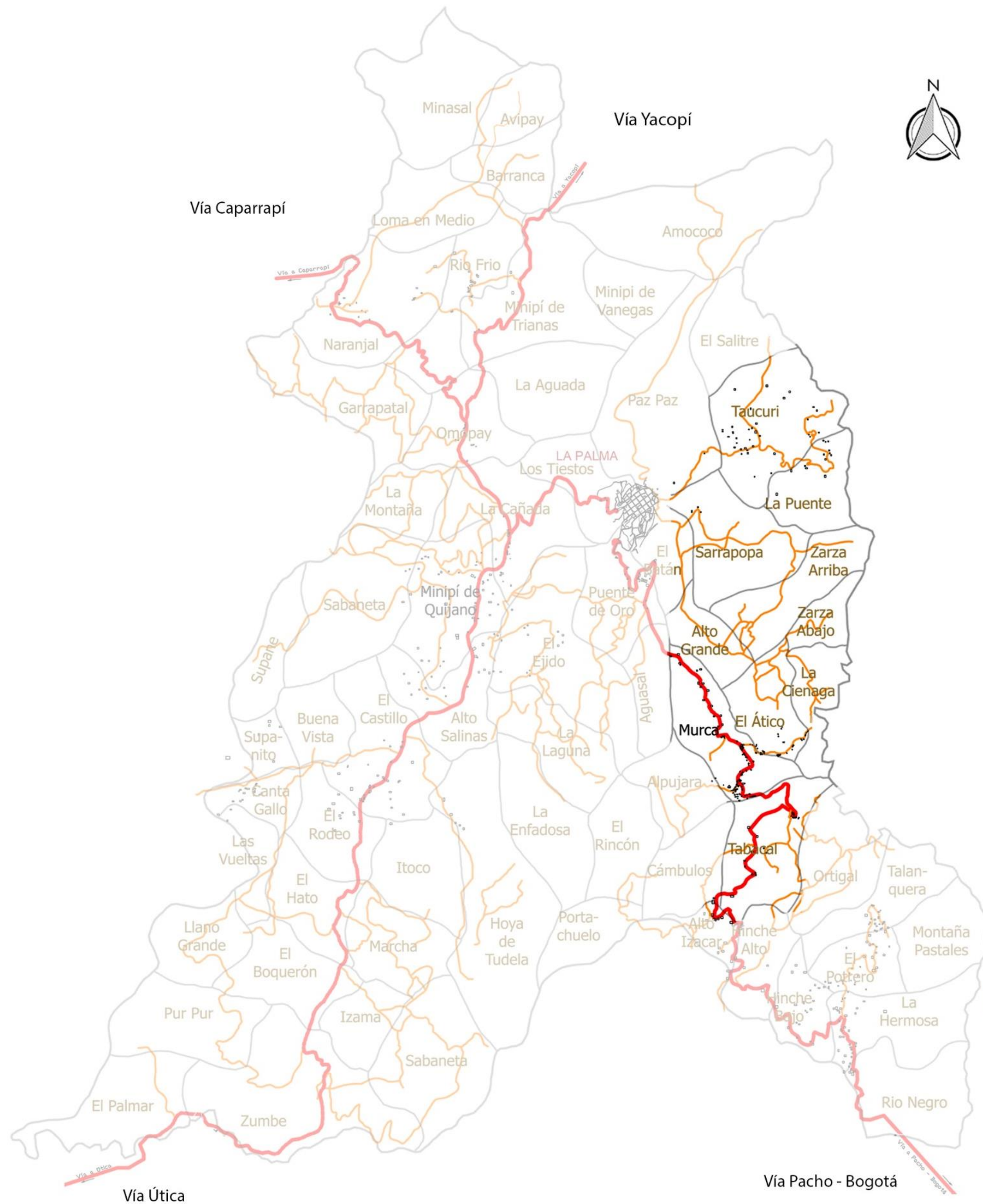
PLANO N° **R-19**



EL CASTILLO: el sector de la Y representa el punto de cohesión en esta unidad ya que tiene un tema de resignificación del conflicto armado por lo sucedido en tiempos pasados. la principal vocación productiva de esta zona esta dad por los cultivos de café, caña panelera y el plátano, gracias a las vías principales de comunicación.



UNIDAD DE PAISAJE 3: MURCA



MURCA: esta unidad se rige principalmente por su producción en el sector turístico, debido al río murca y la ubicación del casco urbano de la vereda murca, además presenta cultivos de caña panelera y de café en su mayoría. la montaña del indio dormido y la montaña de la cuchilla se convierten en referentes visuales que conectan la unidad de paisaje y su entorno socio cultural.



LOCALIZACIÓN GENERAL MUNICIPIO DE LA PALMA



LEYENDA

SÍMBOLO	DESCRIPCIÓN
	Vías Intermunicipales
	Vías Interveredales

Código: 1.069.053.958
Código: 1.101.178.716

FUENTE: PBOT MUNICIPIO LA PALMA (CUNDINAMARCA) AÑO 2011

CONVENCIONES

	Vías Intermunicipales
	Vías Interveredales

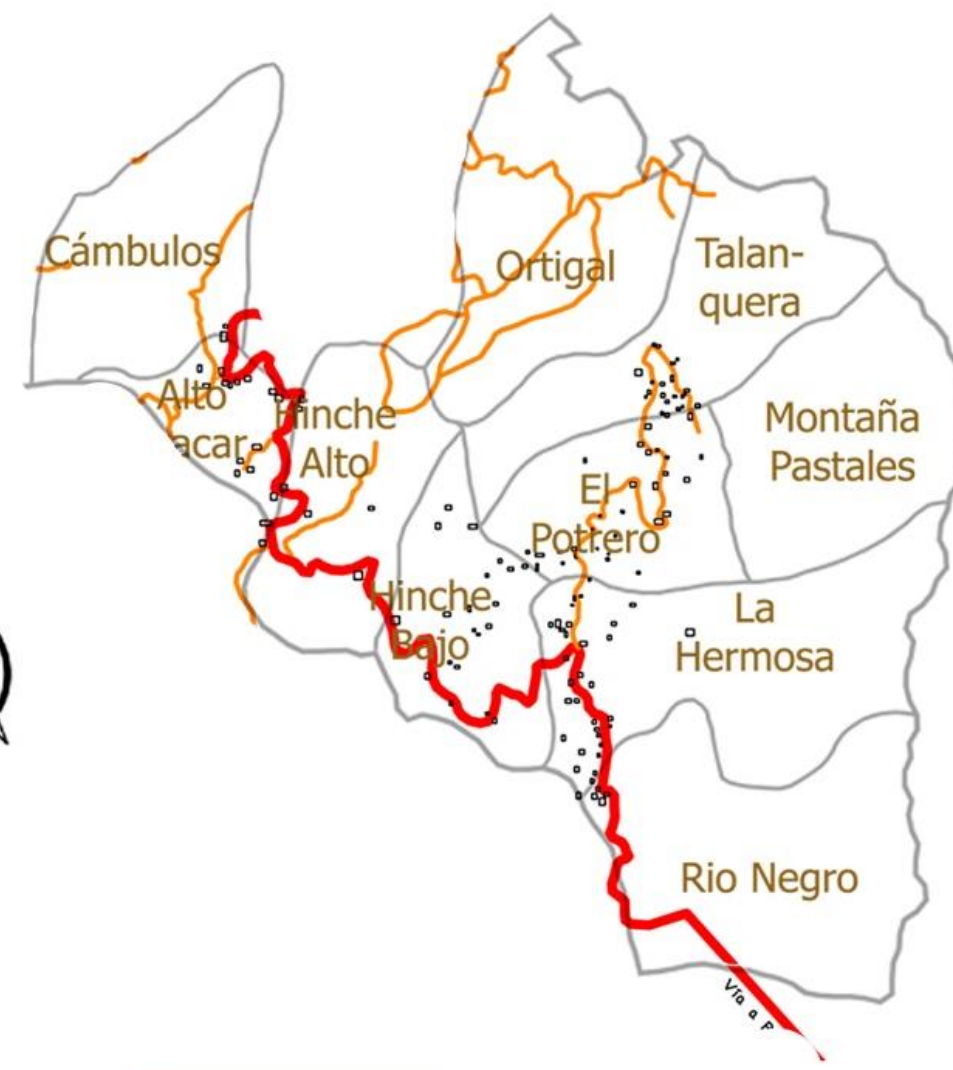
FUENTE: PBOT MUNICIPIO LA PALMA (CUNDINAMARCA) AÑO 2011

CONTENIDO:
UNIDAD DE PAISAJE 3: MURCA

ESCALA: FECHA: **Mayo 2021**

PLANO N° **R - 20**

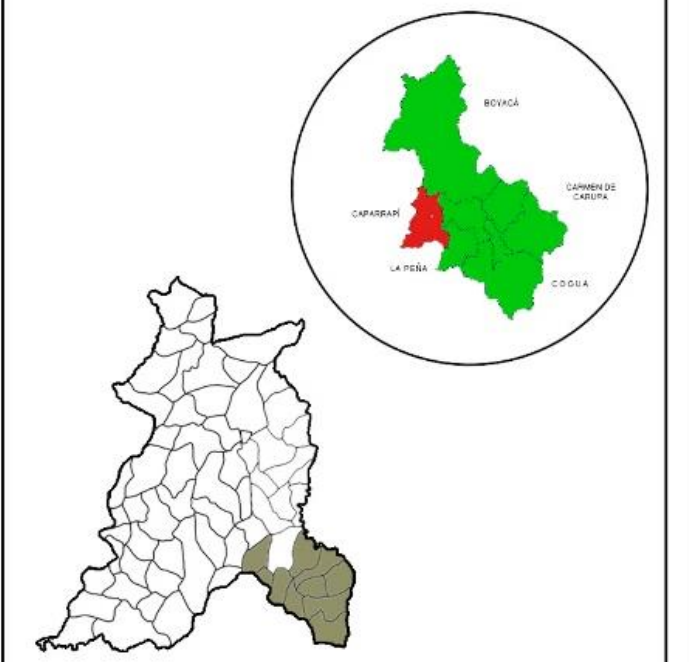
UNIDAD DE PAISAJE 4: SECTOR RIONEGRO



RIONEGRO: Es la zona que mayor presenta problemas de erosionabilidad por su topografía montañosa, es la principal conexión agrícola con la capital, su vocación principal es la ganadería y cultivos de café, aprovechando el río Murca y su abundante extensión.



LOCALIZACIÓN GENERAL MUNICIPIO DE LA PALMA



LEYENDA

SIMBOLO	DESCRPCIÓN
	Vías Intermunicipales
	Vías Interveredales

Código: 1.069.053.958
Código: 1.101.178.716

FUENTE: PBOT MUNICIPIO LA PALMA (CUNDINAMARCA) AÑO 2011

CONVENCIONES

FUENTE: PBOT MUNICIPIO LA PALMA (CUNDINAMARCA) AÑO 2011

CONTENIDO:
**UNIDAD DE PAISAJE 4:
SECTOR RIONEGRO**

ESCALA: FECHA: **Mayo 2021**

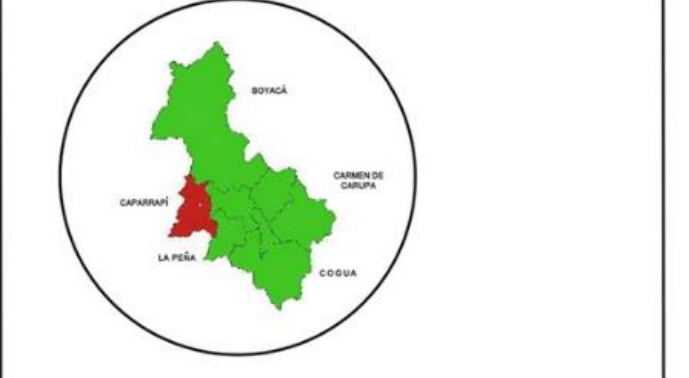
PLANO N° **R - 21**

HECHOS RELEVANTES EN MEMORIA

1



LOCALIZACIÓN GENERAL MUNICIPIO DE LA PALMA



LEYENDA

SIMBOLO	DESCRIPCIÓN
	Veredas completamente abandonadas durante el conflicto armado
	Centros poblados controlados por las FARC
	Dstrucción de Puente vía La Palma - Caparrapí

Código: 1.069.053.958
Código: 1.101.178.716

FUENTE: PBOT MUNICIPIO LA PALMA (CUNDINAMARCA) AÑO 2011

CONVENCIONES

	Vías Intermunicipales
	Vías Interveredales

FUENTE: PBOT MUNICIPIO LA PALMA (CUNDINAMARCA) AÑO 2011

CONTENIDO:

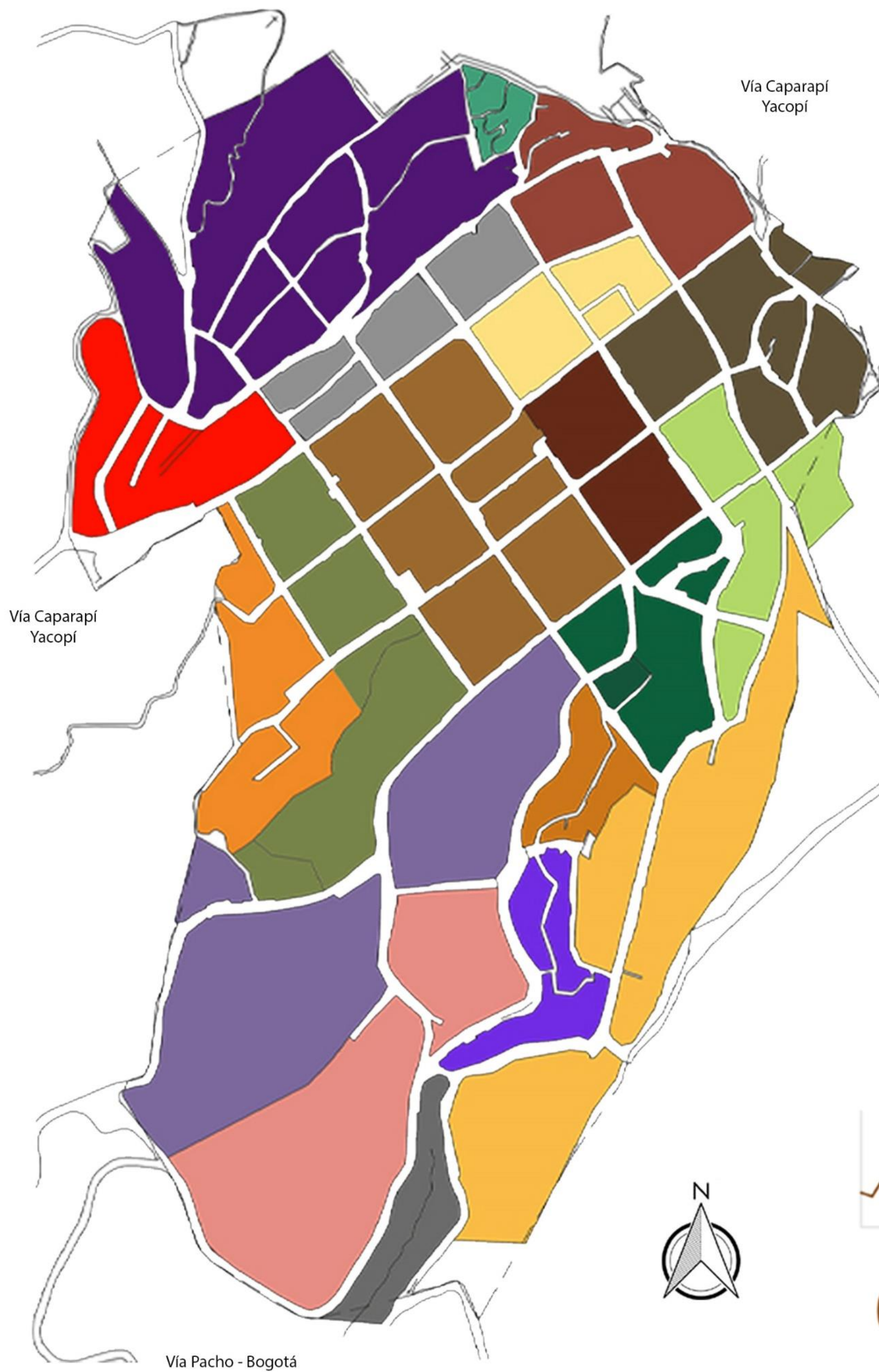
HECHOS RELEVANTES EN MEMORIA

ESCALA: FECHA: **Mayo 2021**

PLANO N° **R - 22**

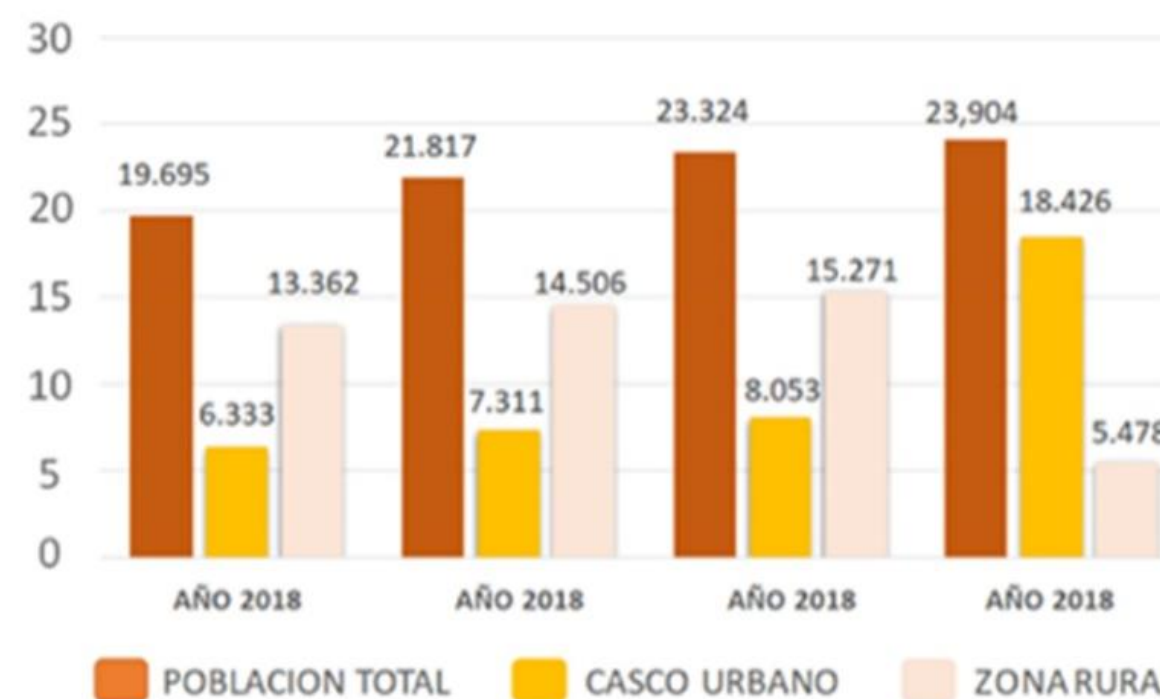


DIVISIÓN DE BARRIOS - CASCO URBANO

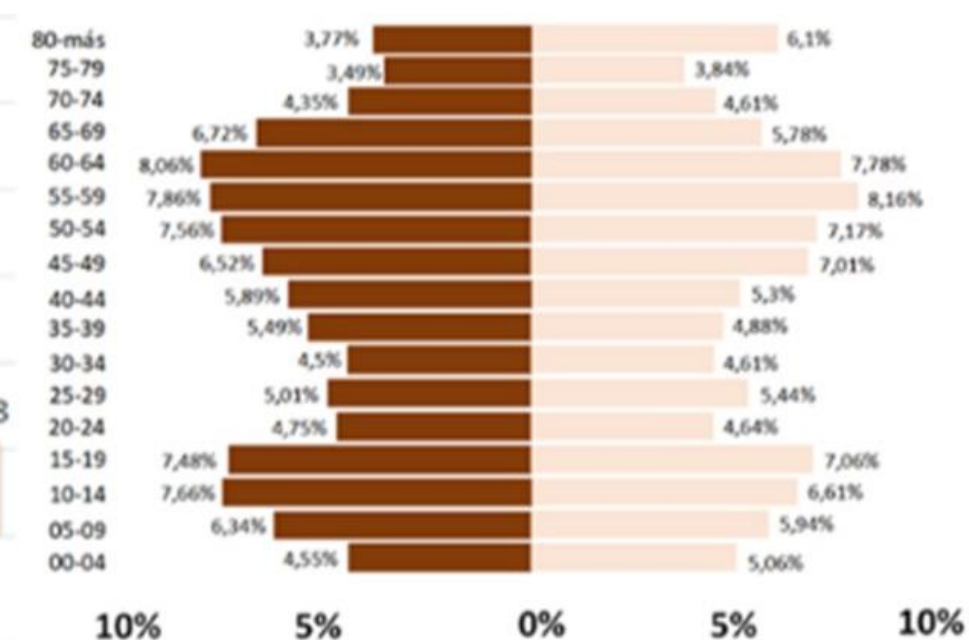


DATOS POBLACIONALES

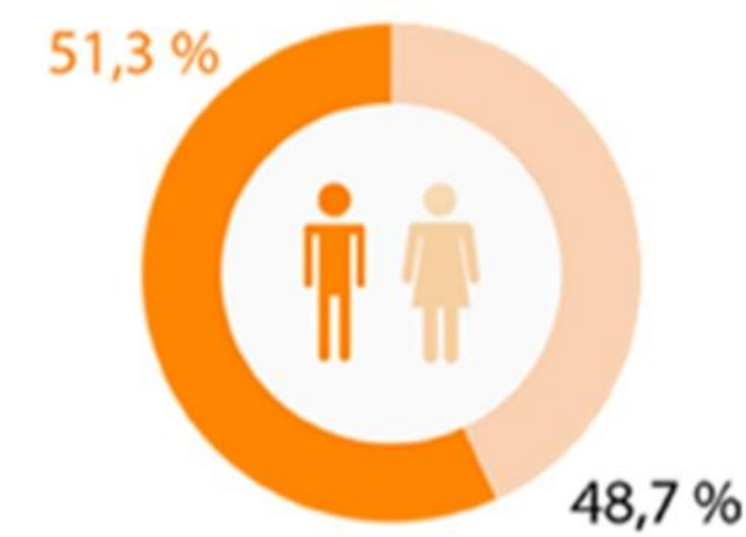
PROYECCIÓN DE CRECIMIENTO



PIRÁMIDE POBLACIONAL

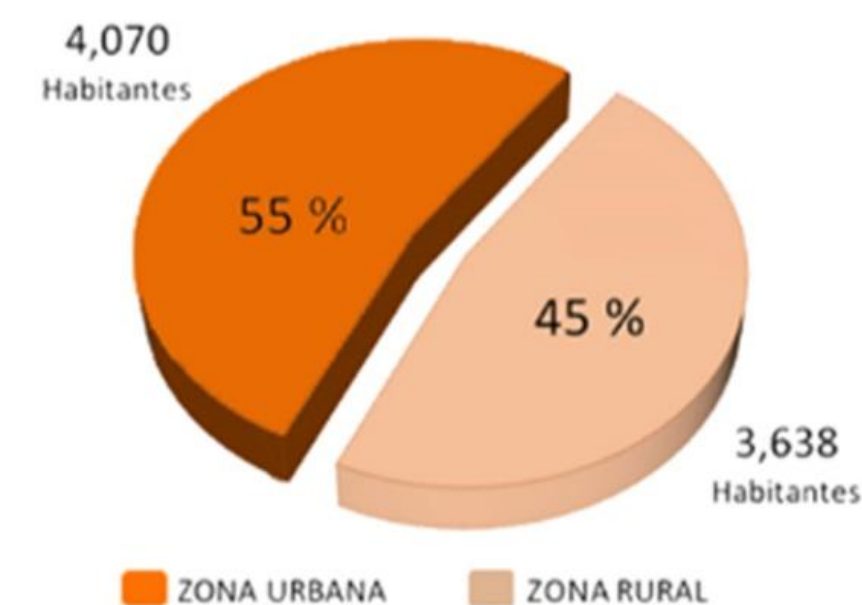


POBLACIÓN DESAGREGADA POR SEXO



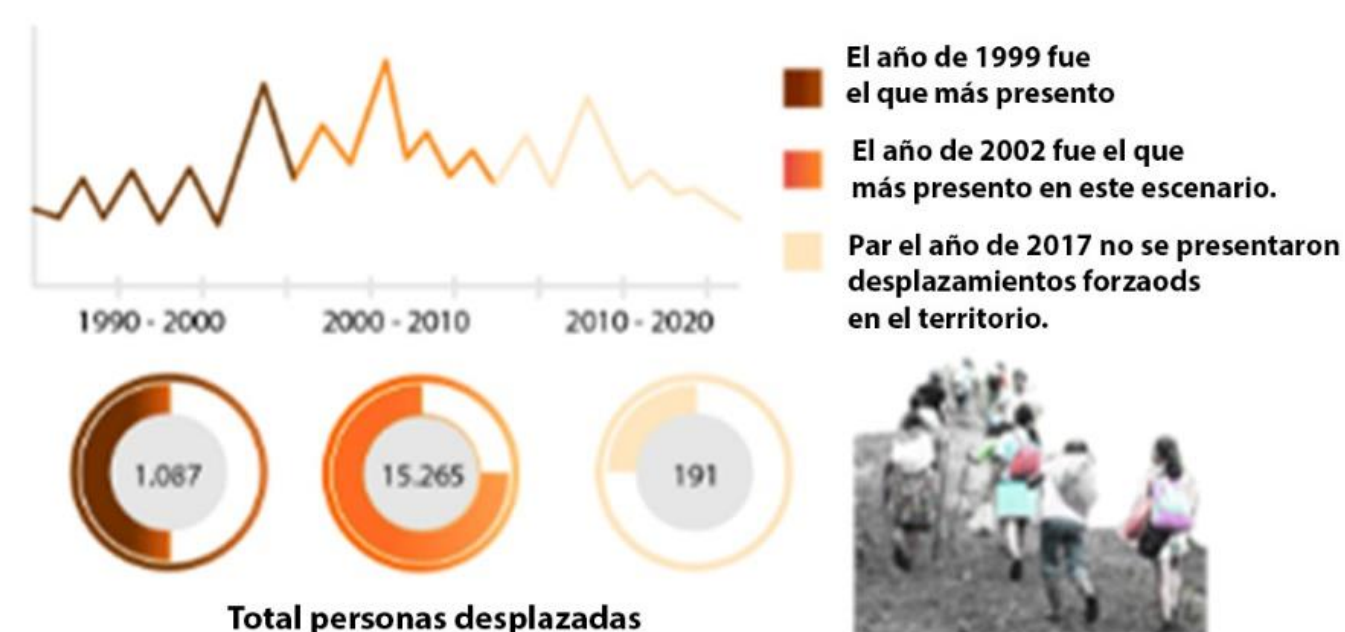
Según el censo del DANE del 2018 el municipio está conformado por **7.708** habitantes, con una distribución:

POBLACIÓN DESAGREGADA POR ÁREA



3.656 (51,3 %) Hombres
3.752 (48,7 %) Mujeres

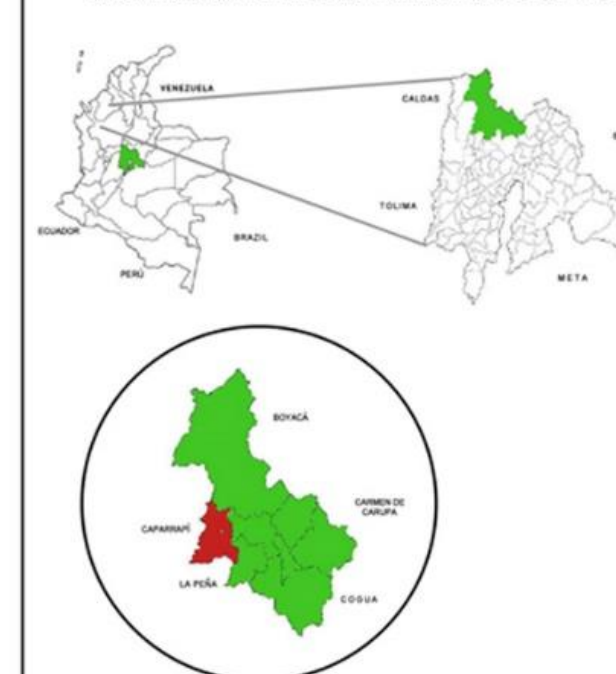
PERSONAS DESPLAZADAS EN 3 ESCENARIOS



DESPOJAMIENTOS EN 3 ESCENARIOS



LOCALIZACIÓN GENERAL MUNICIPIO DE LA PALMA



LEYENDA

SÍMBOLO	DESCRCIÓN
[Color]	Barrio San Javier
[Color]	Barrio Kennedy
[Color]	Barrio Danubio
[Color]	Barrio La Puerta
[Color]	Barrio Maria Auxiliadora
[Color]	Barrio Bomba
[Color]	Barrio Boquerón
[Color]	Barrio Santa Bárbara
[Color]	Barrio Rhin
[Color]	Barrio La Cabaña
[Color]	Barrio Alto
[Color]	Barrio Tres Estrellas
[Color]	Barrio Galeano
[Color]	Barrio Centro
[Color]	Barrio Los Puentes
[Color]	Barrio La Quinta
[Color]	Barrio Matadero Viejo

FUENTE: PBOT MUNICIPIO LA PALMA (CUNDINAMARCA) AÑO 2011

CONVENCIONES

FUENTE: PBOT MUNICIPIO LA PALMA (CUNDINAMARCA) AÑO 2011

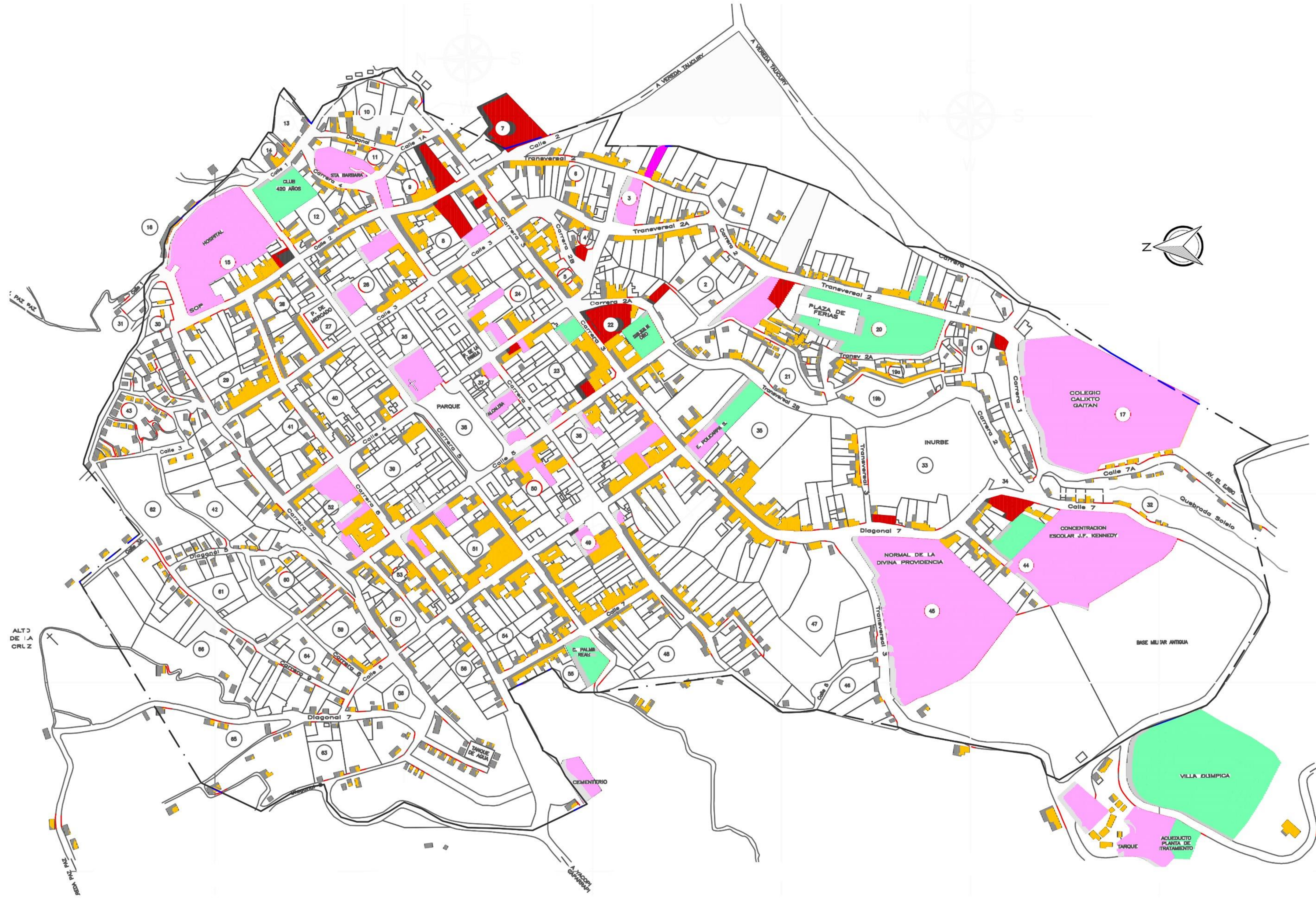
CONTENIDO:

DIVISIÓN DE BARRIOS - CASCO URBANO

ESCALA: FECHA: **Mayo 2021**

PLANO N° **U - 01**

USO URBANO MUNICIPIO DE LA PALMA CUNDINAMARCA



Escala 1:5.000



LOCALIZACIÓN GENERAL MUNICIPIO DE LA PALMA



LEYENDA

SÍMBOLO	DESCRIPCIÓN
	Servicios
	Mixto (Comercio - Vivienda)
	Industria
	Vivienda
	Recreación
	Institucional
	Lote
	Perímetro Urbano

Código: 1.069.053.958
Código: 1.101.178.716

FUENTE: PBOT MUNICIPIO LA PALMA (CUNDINAMARCA) AÑO 2011

CONVENCIONES

FUENTE: PBOT MUNICIPIO LA PALMA (CUNDINAMARCA) AÑO 2011

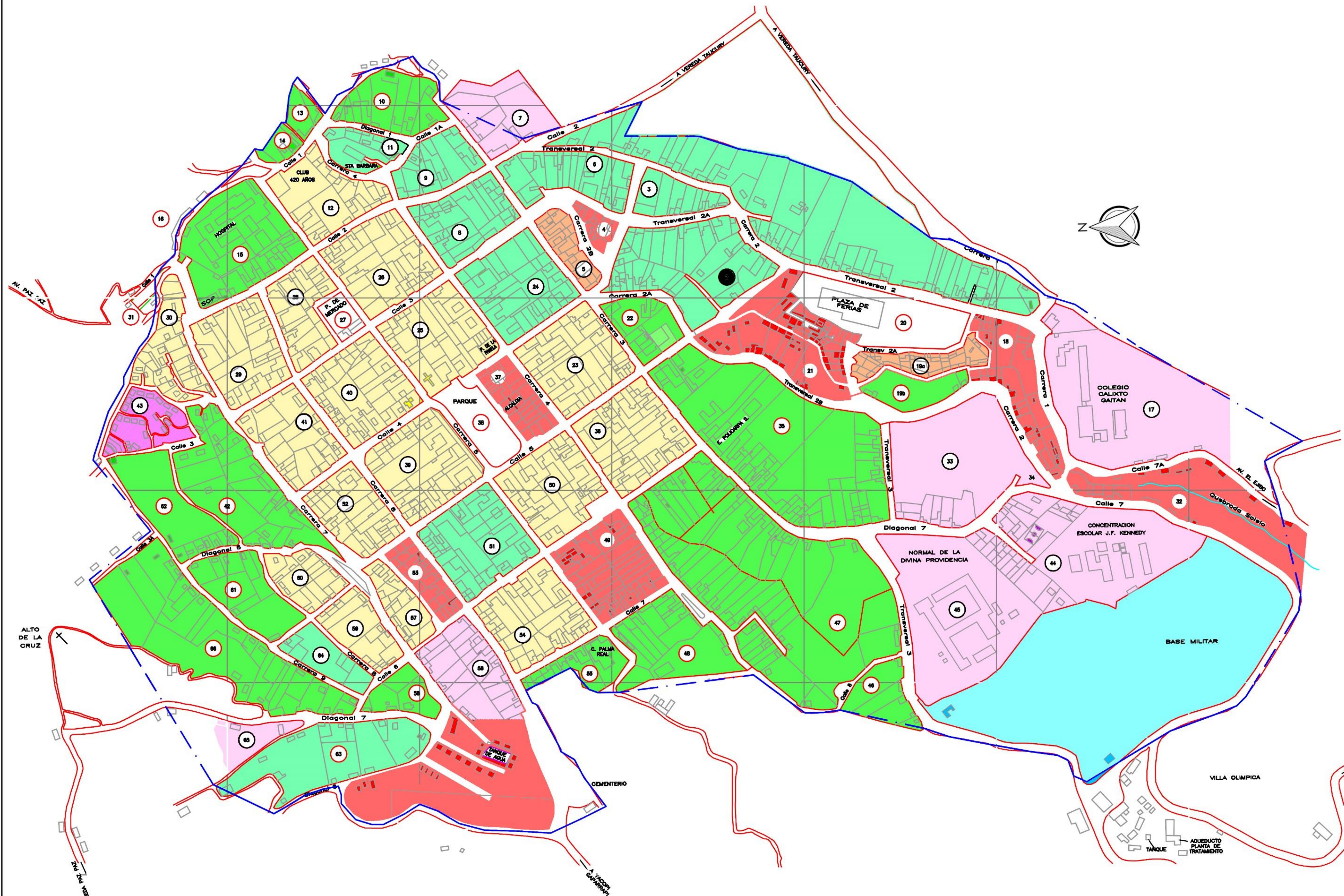
CONTENIDO:

USO URBANO

ESCALA: Escala 1:5.000
FECHA: Mayo 2021

PLANO N°
U - 02

DENSIDAD DE VIVIENDA URBANA LA PALMA



Escala 1:5.000



LOCALIZACIÓN GENERAL MUNICIPIO DE LA PALMA



LEYENDA

SÍMBOLO	DESCRIPCIÓN
	100 o más viviendas /hec
	80 - 100 viviendas /h
	60 - 80 viviendas /h
	40 - 60 viviendas /h
	30 - 40 viviendas /h
	20 - 30 viviendas /h
	10 - 20 viviendas /h
	0 - 10 viviendas /h
	Área proyectada vivienda
	Perímetro Urbano

FUENTE: PBOT MUNICIPIO LA PALMA (CUNDINAMARCA) AÑO 2011

CONVENCIONES

FUENTE: PBOT MUNICIPIO LA PALMA (CUNDINAMARCA) AÑO 2011

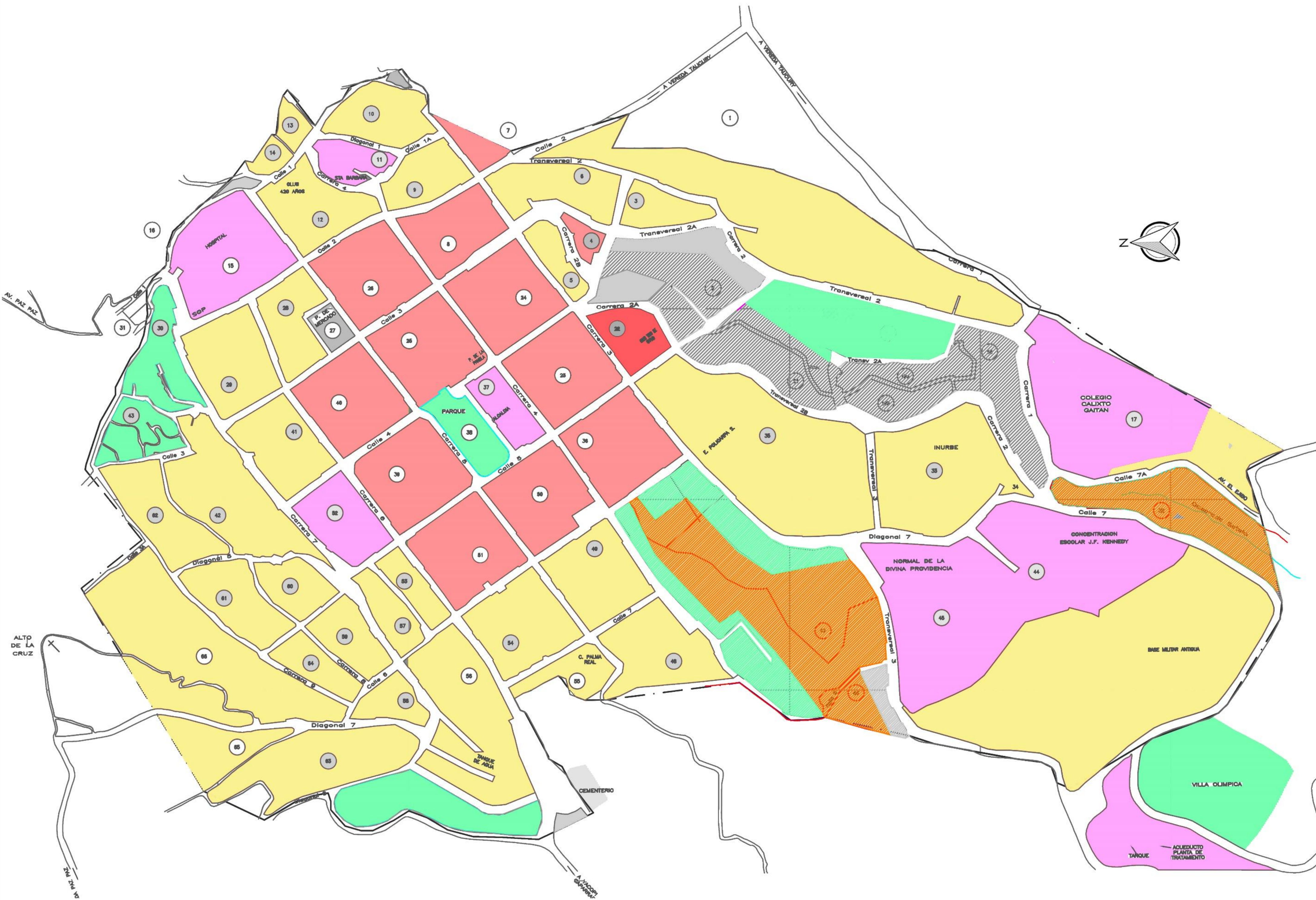
CONTENIDO:

DENSIDAD DE VIVIENDA URBANA

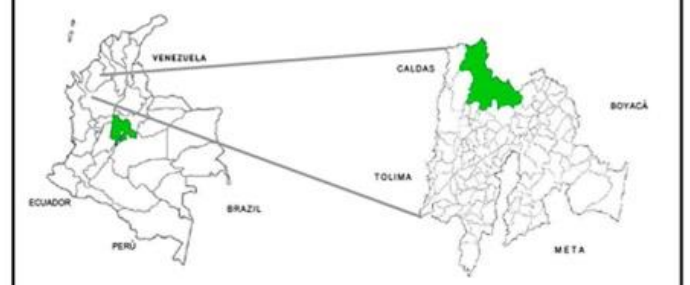
ESCALA: Escala 1:5.000
FECHA: Mayo 2021

PLANO N° **U - 03**

PROPUESTA DE USO DE SUELO URBANO DE LA PALMA



LOCALIZACIÓN GENERAL MUNICIPIO DE LA PALMA



LEYENDA

SÍMBOLO	DESCRIPCIÓN
	Servicios
	Mixto (Comercio - Vivienda)
	Vivienda
	Recreación
	Institucional
	Amenazas y Riesgos
	Protección urbana
	Perímetro Urbano

Código: 1.069.053.958
Código: 1.101.178.716

FUENTE: PBOT MUNICIPIO LA PALMA (CUNDINAMARCA) AÑO 2011

CONVENCIONES

FUENTE: PBOT MUNICIPIO LA PALMA (CUNDINAMARCA) AÑO 2011

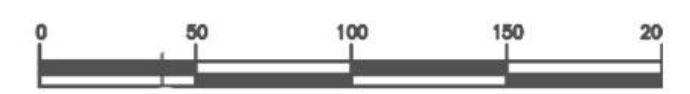
CONTENIDO:

PROPUESTA USO URBANO

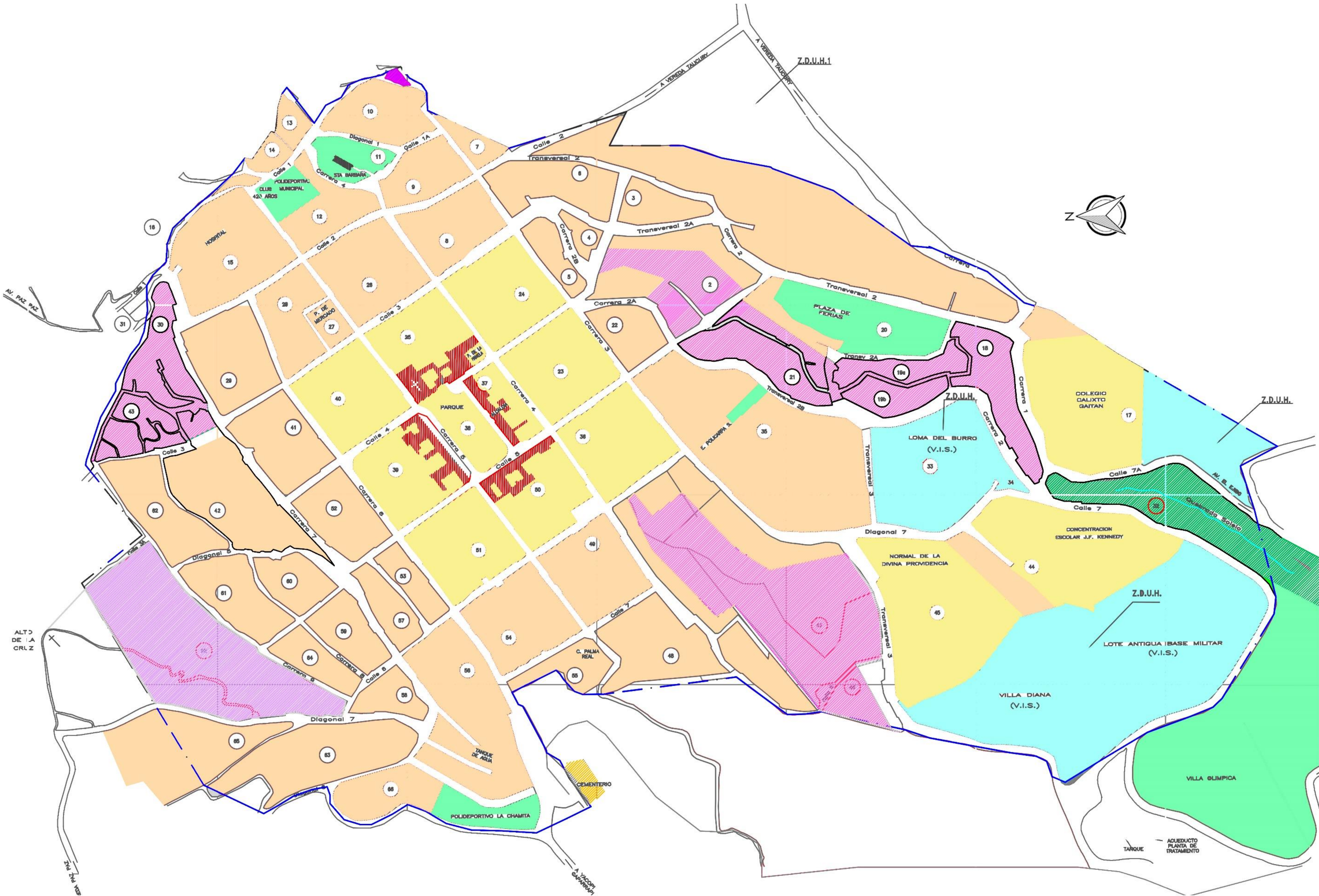
ESCALA: Escala 1:5.000 FECHA: Mayo 2021

PLANO N° **U - 04**

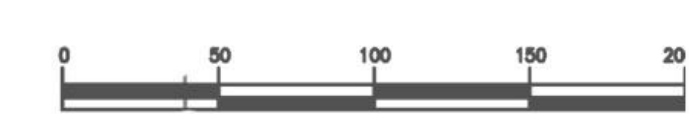
Escala 1:5.000



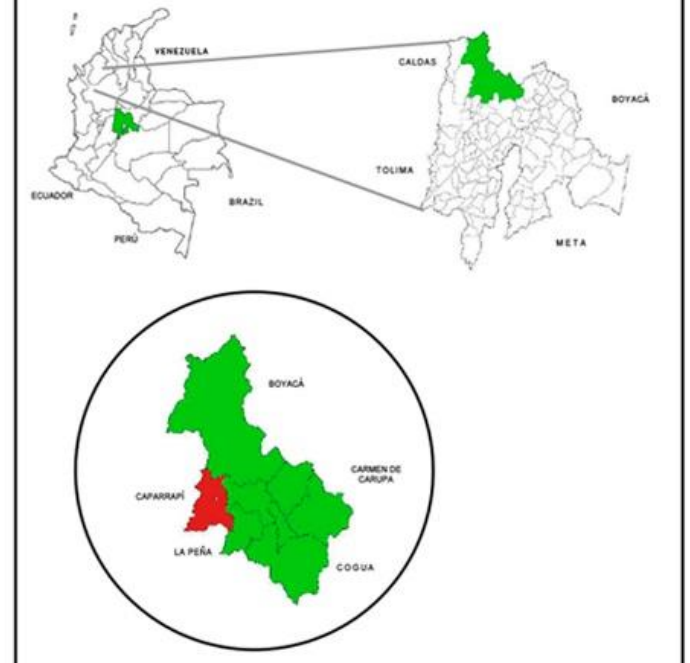
TRATAMIENTOS URBANÍSTICOS DE LA PALMA



Escala 1:5.000



LOCALIZACIÓN GENERAL MUNICIPIO DE LA PALMA



LEYENDA

SÍMBOLO	DESCRIPCIÓN
	Conservación Histórica
	Conservación Arquitectónica
	Espacio Público
	Desarrollo urbanístico
	Consolidación
	Estructura Ecológica
	Amenazas y riesgos
	Perímetro Urbano
Z.D.U.H.	Plan de desarrollo Habitacional
Z.D.U.I.	Plan de desarrollo institucional

Código: 1.069.053.958
Código: 1.101.178.716

FUENTE: PBOT MUNICIPIO LA PALMA (CUNDINAMARCA) AÑO 2011

CONVENCIONES

FUENTE: PBOT MUNICIPIO LA PALMA (CUNDINAMARCA) AÑO 2011

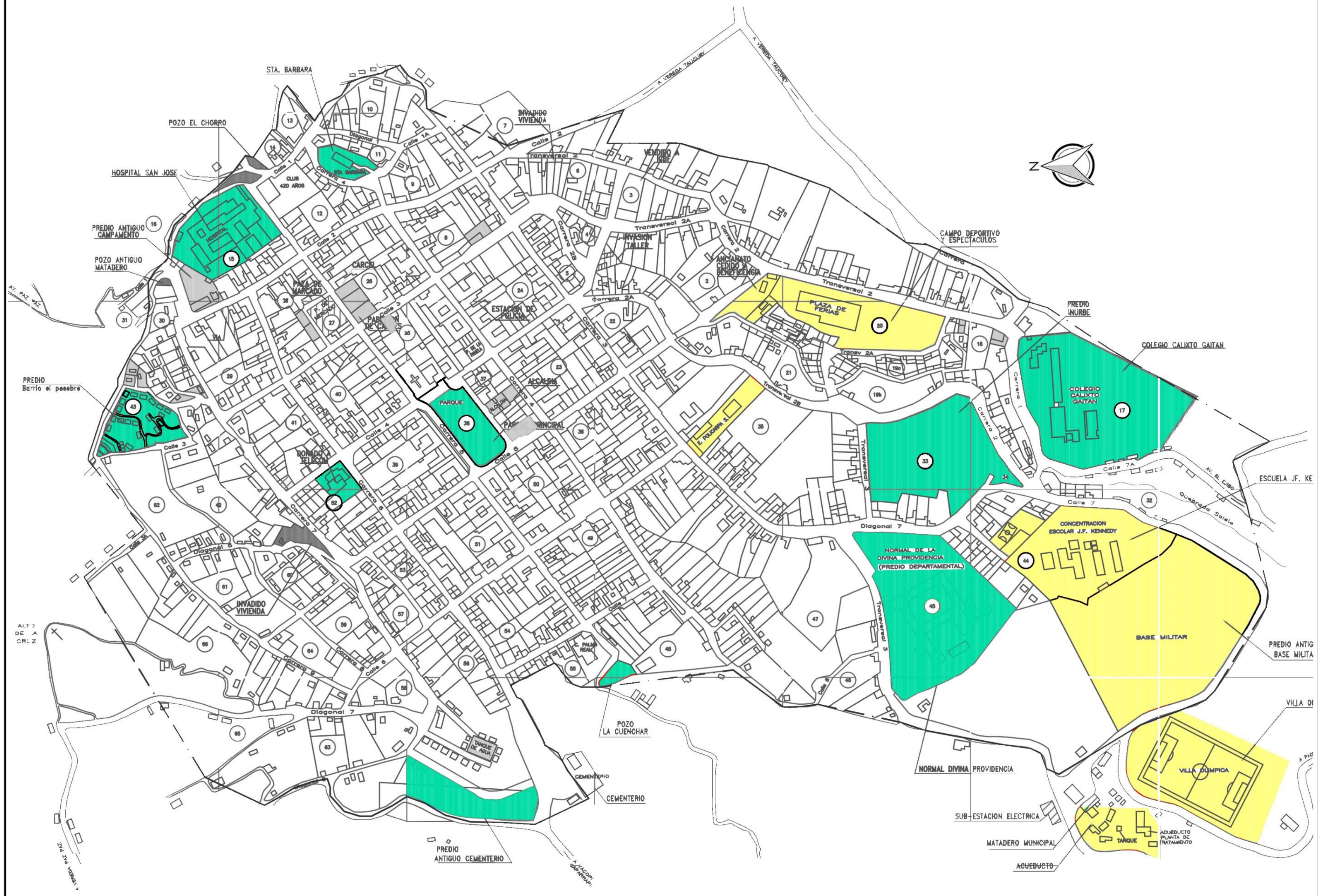
CONTENIDO:

TRATAMIENTOS URBANÍSTICOS

ESCALA: Escala 1:5.000
FECHA: Mayo 2021

PLANO N°
U - 05

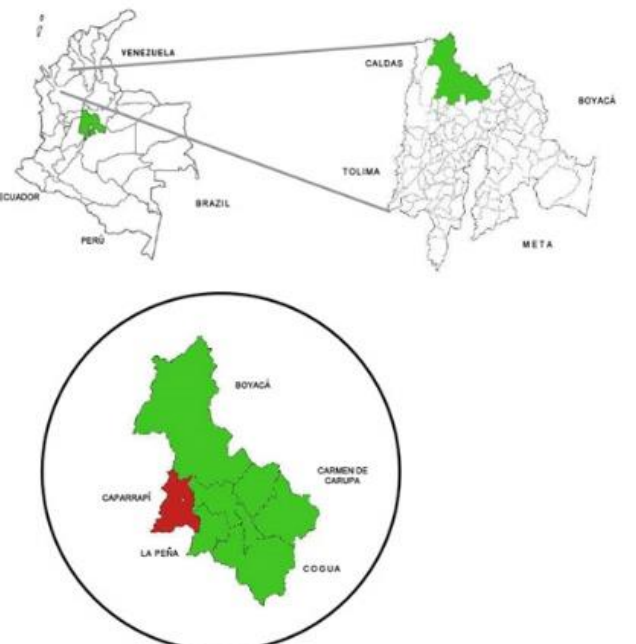
CASCO URBANO DEL MUNICIPIO DE LA PALMA



Escala 1:5.000



LOCALIZACIÓN GENERAL MUNICIPIO DE LA PALMA



LEYENDA

SÍMBOLO	DESCRIPCIÓN
	Propiedades Públicas que no figuran con escritura
	Propiedades Municipales que figuran con escritura
	Perímetro Urbano

Código: 1.069.053.958
Código: 1.101.178.716

FUENTE: PBOT MUNICIPIO LA PALMA (CUNDINAMARCA) AÑO 2011

CONVENIONES

FUENTE: PBOT MUNICIPIO LA PALMA (CUNDINAMARCA) AÑO 2011

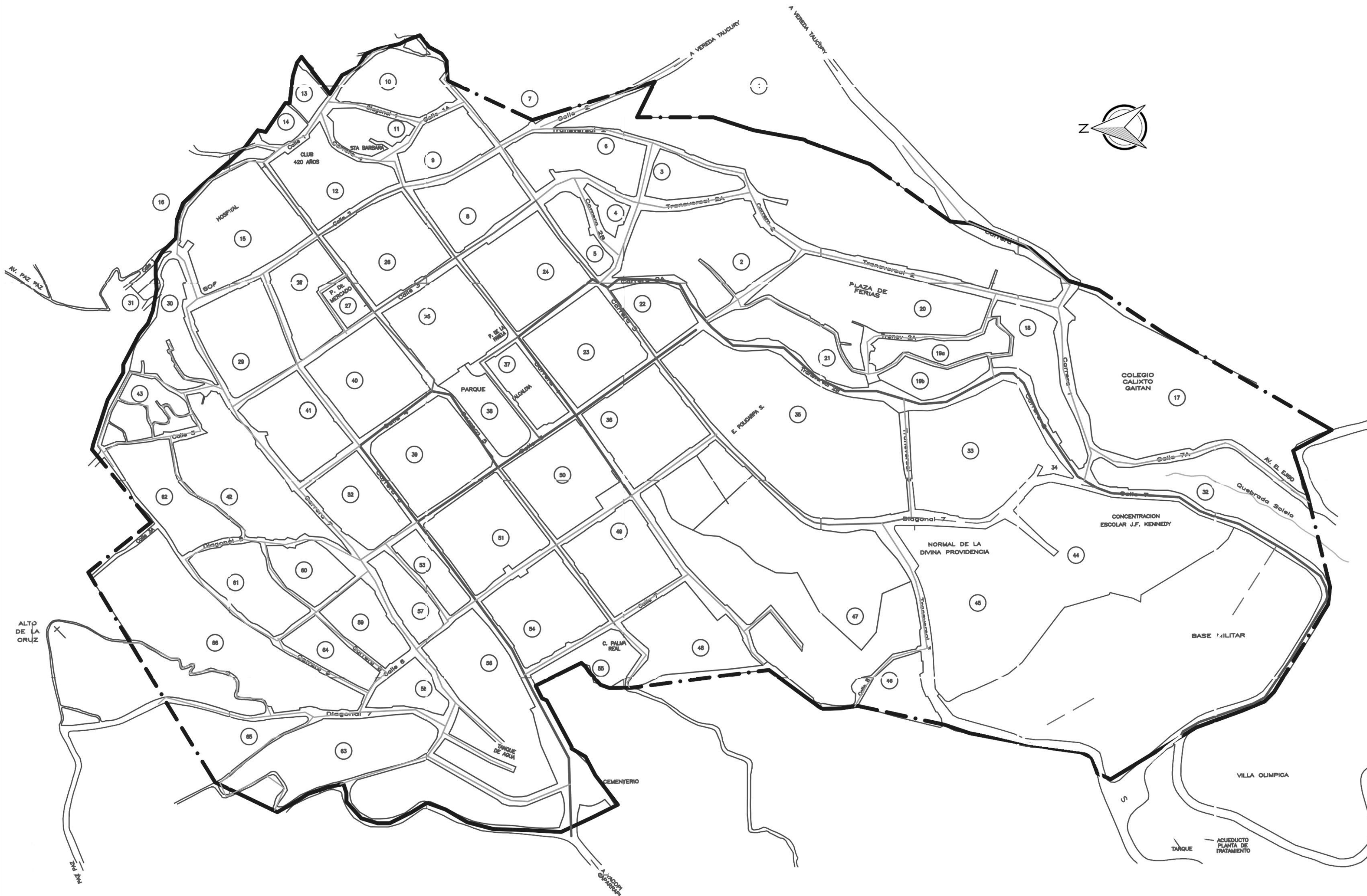
CONTENIDO:

PREDIALIZACIÓN URBANA

ESCALA: Escala 1:5.000 FECHA: Mayo 2021

PLANO N° **U - 06**

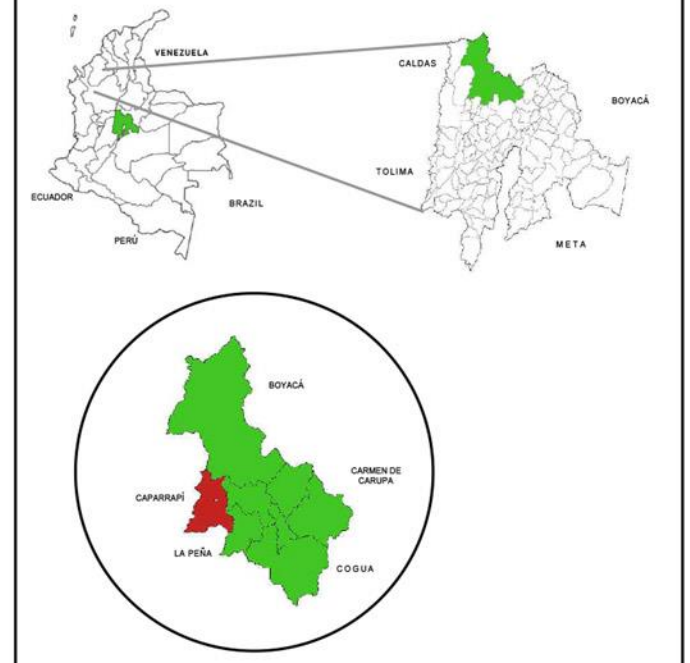
ESTRUCTURA VIAL DEL CASCO URBANO



Escala 1:5.000



LOCALIZACIÓN GENERAL MUNICIPIO DE LA PALMA



LEYENDA

SÍMBOLO	DESCRIPCIÓN
	VÍA TIPO V1
	VÍA TIPO V2
	VÍA TIPO V3
	CAMINO PEATONAL
	PERIMETRO URBANO

Código: 1.069.053.958
Código: 1.101.178.716

FUENTE: PBOT MUNICIPIO LA PALMA (CUNDINAMARCA) AÑO 2011

CONVENCIONES

FUENTE: PBOT MUNICIPIO LA PALMA (CUNDINAMARCA) AÑO 2011

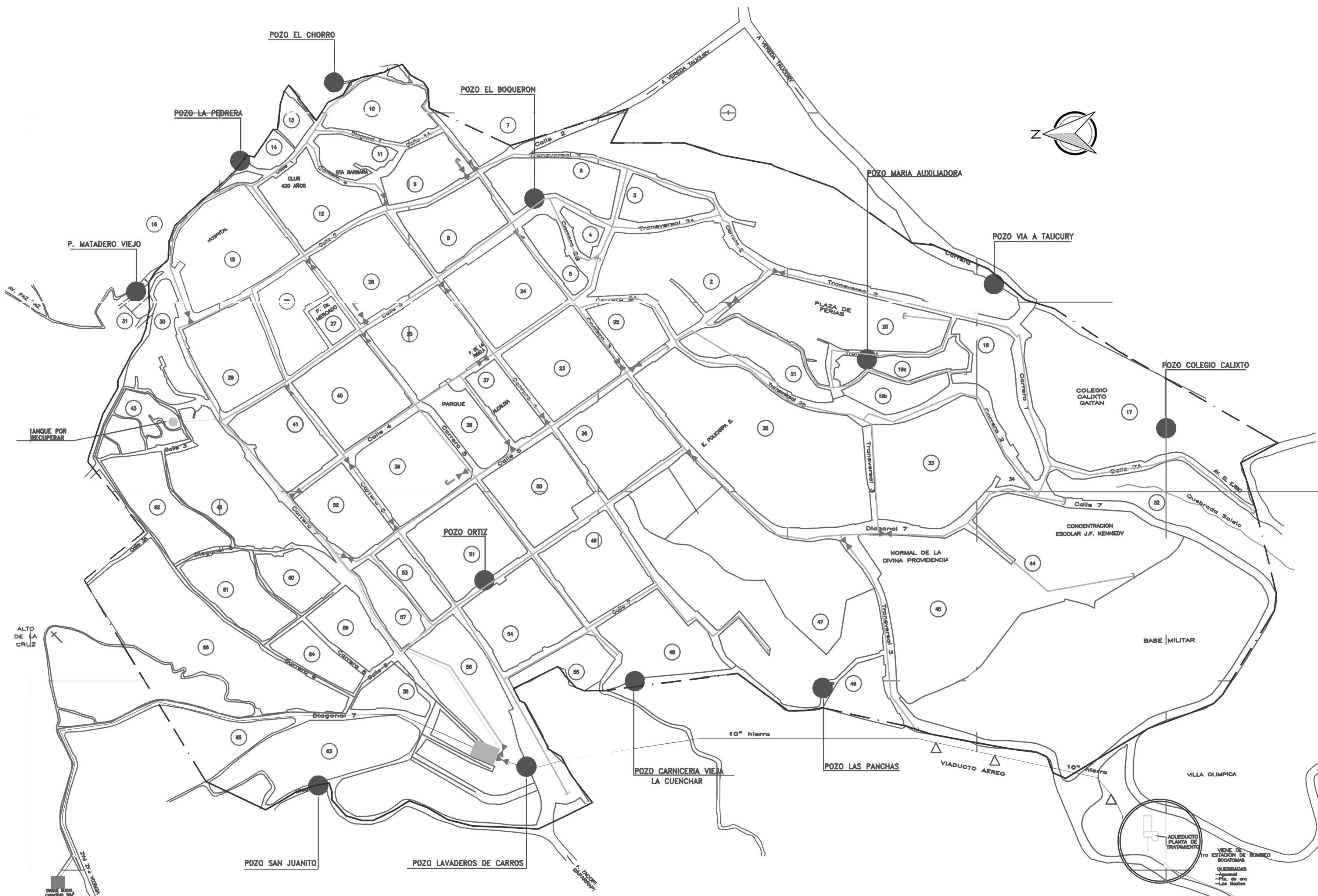
CONTENIDO:

ESTRUCTURA VIAL CASCO URBANO

ESCALA: Escala 1:5.000
FECHA: Mayo 2021

PLANO N°
U - 07

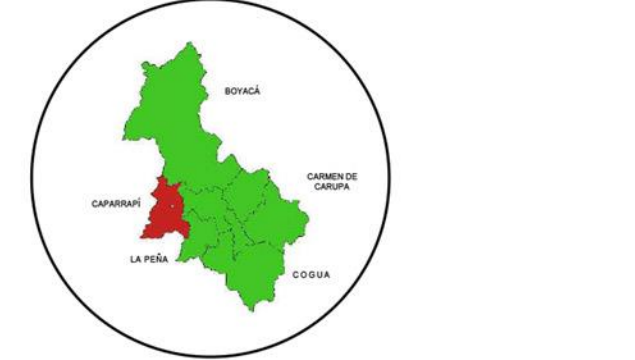
RED DE ACUEDUCTO DEL MUNICIPIO DE LA PALMA



Escala 1:5.000



LOCALIZACIÓN GENERAL MUNICIPIO DE LA PALMA



LEYENDA

SIMBOLO	DESCRIPCIÓN
●	Planta de tratamiento
○	Pozo o nacedero de agua
— (thick)	Tubería 10" impulsión a tanques
— (medium)	Tubería 3" distribución
— (thin)	Tubería de impulsión
— (dashed)	bocatoma a planta de tratamiento
— (dotted)	Tubería que interconecta tanques
— (dashed)	Nueva red
⊞	Tapón
⊞	Válvula de compuerta
⊞	Hidrante
■	Tanque de almacenamiento y distribución
— (thick)	Perímetro urbano

Código: 1.069.053.958
Código: 1.101.178.716

FUENTE: PBOT MUNICIPIO LA PALMA (CUNDINAMARCA) AÑO 2011

CONVENCIONES

FUENTE: PBOT MUNICIPIO LA PALMA (CUNDINAMARCA) AÑO 2011

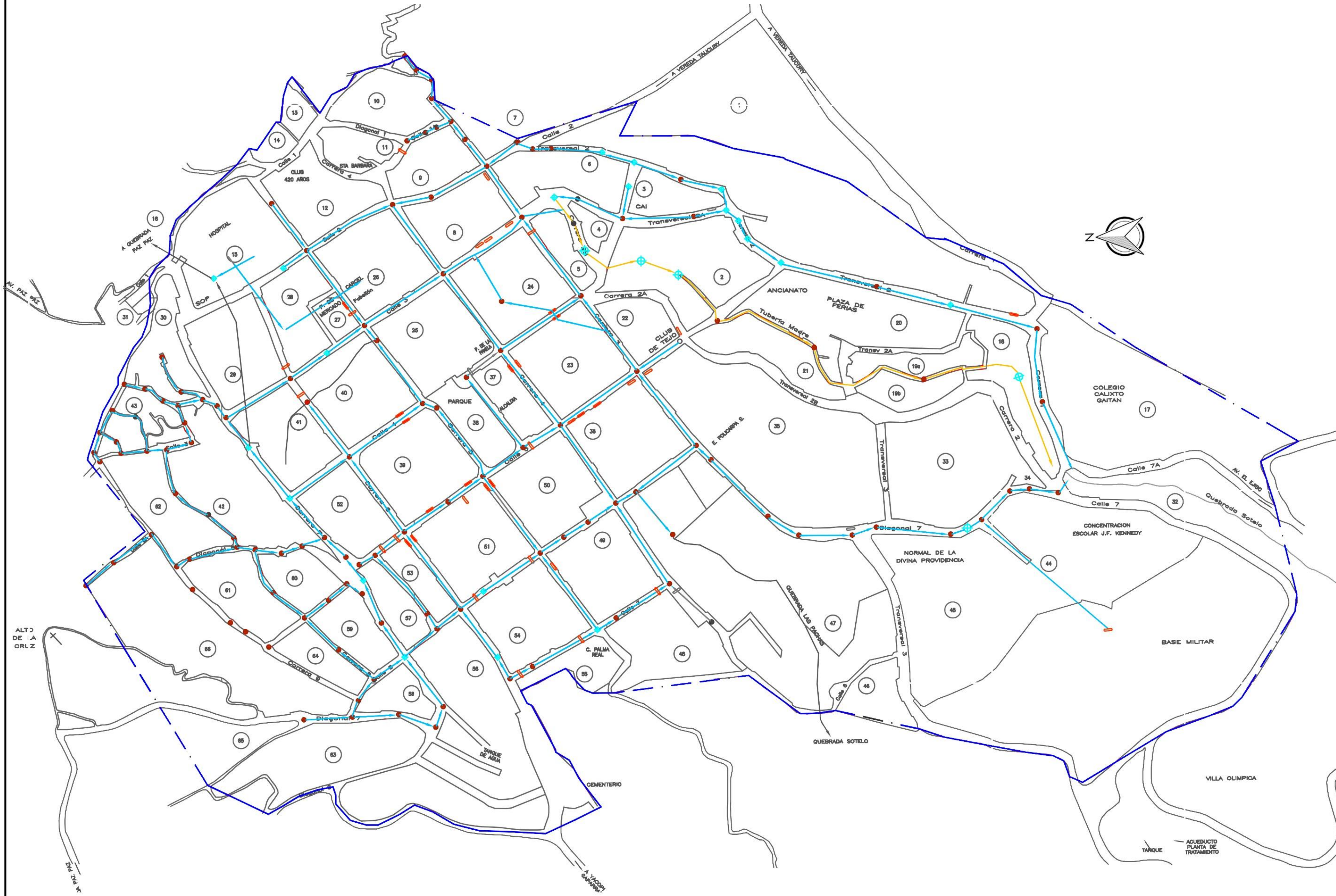
CONTENIDO:

RED DE ACUEDUCTO

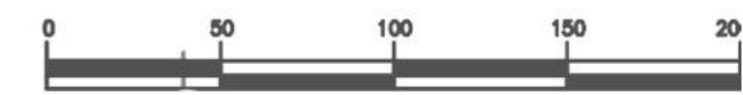
ESCALA: Escala 1:5.000
FECHA: Mayo 2021

PLANO N° **U - 08**

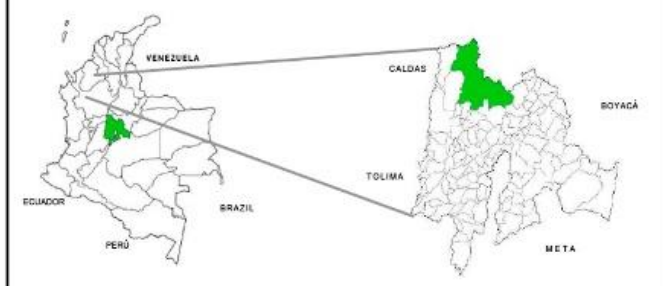
ALCANTARILLADO CASCO URBANO DE LA PALMA



Escala 1:5.000



LOCALIZACIÓN GENERAL MUNICIPIO DE LA PALMA



LEYENDA

SÍMBOLO	DESCRIPCIÓN
	Sumideros
	Pozos
	Redes
	Colector
	Pozos no encontrados en la visita de campo.
	Quebrada entubada
	Perímetro urbano

Código: 1.069.053.958
Código: 1.101.178.716

FUENTE: PBOT MUNICIPIO LA PALMA (CUNDINAMARCA) AÑO 2011

CONVENCIONES

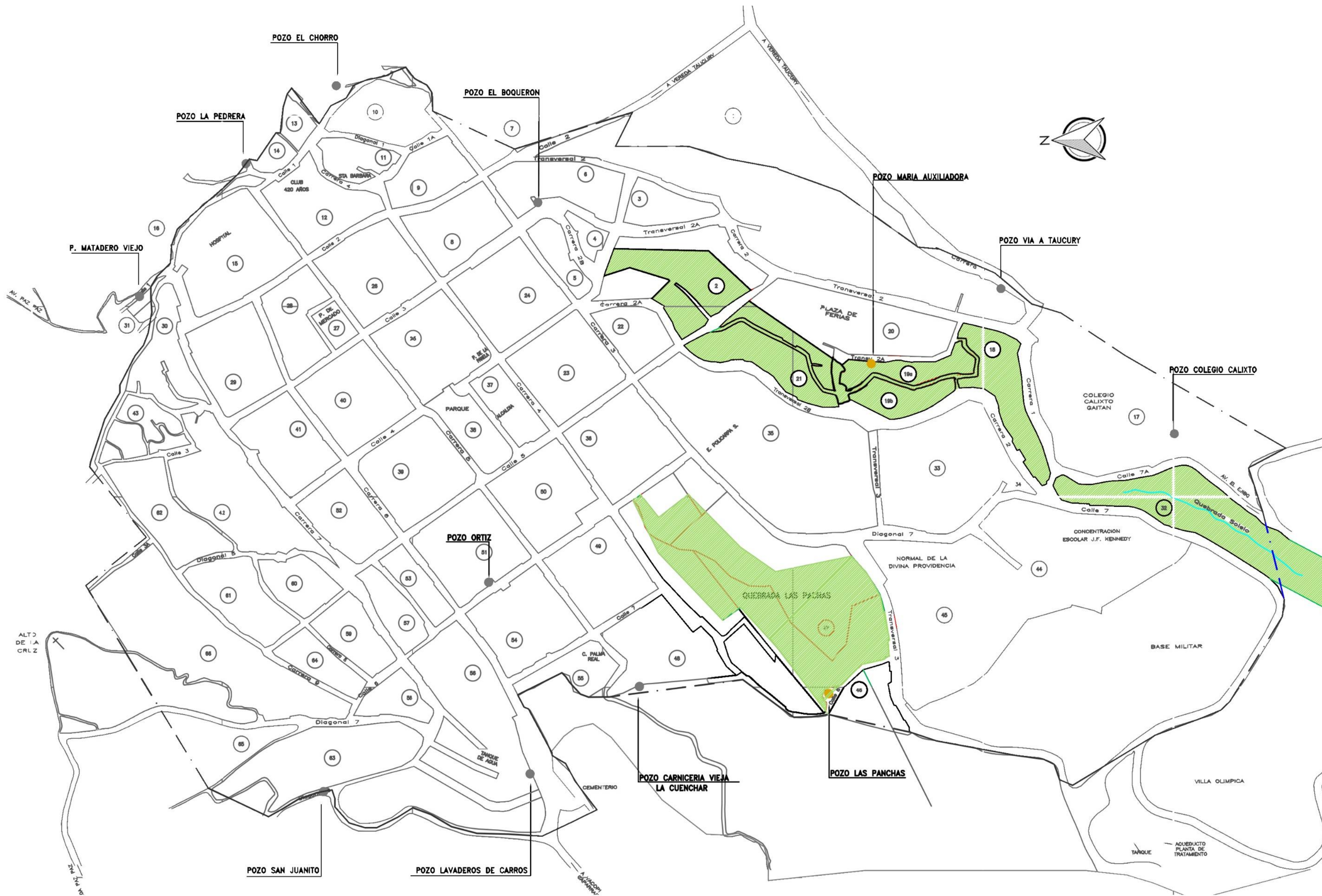
FUENTE: PBOT MUNICIPIO LA PALMA (CUNDINAMARCA) AÑO 2011

CONTENIDO:
ALCANTARILLADO

ESCALA: Escala 1:5.000
FECHA: Mayo 2021

PLANO N°
U - 09

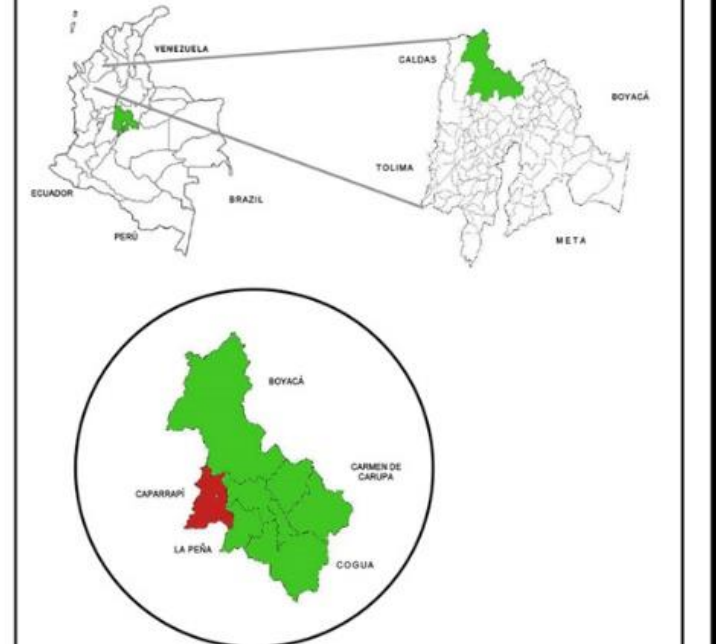
ESTRUCTURA ECOLÓGICA URBANA DE LA PALMA



Escala 1:5.000



LOCALIZACIÓN GENERAL MUNICIPIO DE LA PALMA



LEYENDA

SÍMBOLO	DESCRIPCIÓN
	Áreas de protección de cauces
	áreas de protección de Aljijes
	Perimetro Urbano

Código: 1.069.053.958
Código: 1.101.178.716

FUENTE: PBOT MUNICIPIO LA PALMA (CUNDINAMARCA) AÑO 2011

CONVENCIONES

FUENTE: PBOT MUNICIPIO LA PALMA (CUNDINAMARCA) AÑO 2011

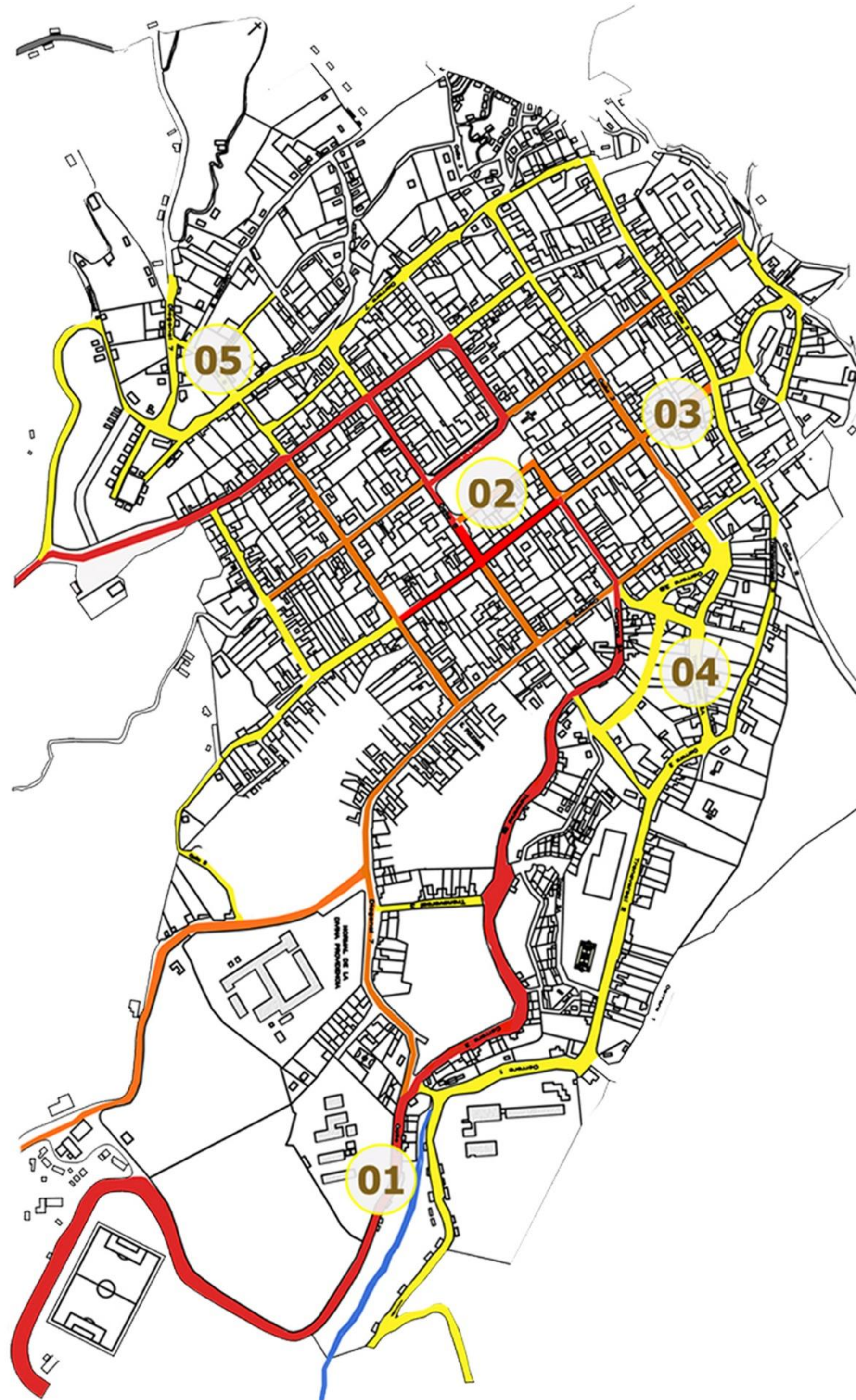
CONTENIDO:

ESTRUCTURA ECOLÓGICA URBANA

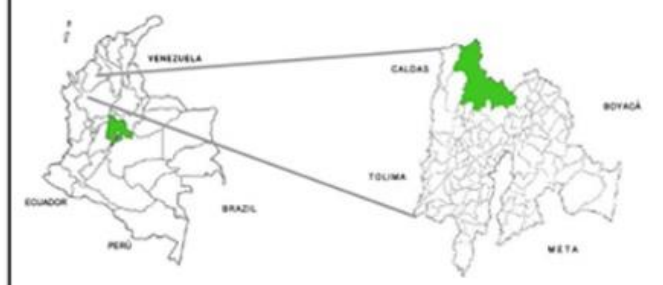
ESCALA: Escala 1:5.000 FECHA: Mayo 2021

PLANO N° **U - 10**

ESTRUCTURA ECOLÓGICA URBANA DE LA PALMA



LOCALIZACIÓN GENERAL MUNICIPIO DE LA PALMA



LEYENDA

SIMBOLO	DESCRPCIÓN
	Vía primaria - principal
	Vías secundarias
	Vías terciarias

Código: 1.069.053.958
Código: 1.101.178.716

FUENTE: PBOT MUNICIPIO LA PALMA (CUNDINAMARCA) AÑO 2011

CONVENCIONES

FUENTE: PBOT MUNICIPIO LA PALMA (CUNDINAMARCA) AÑO 2011

CONTENIDO:

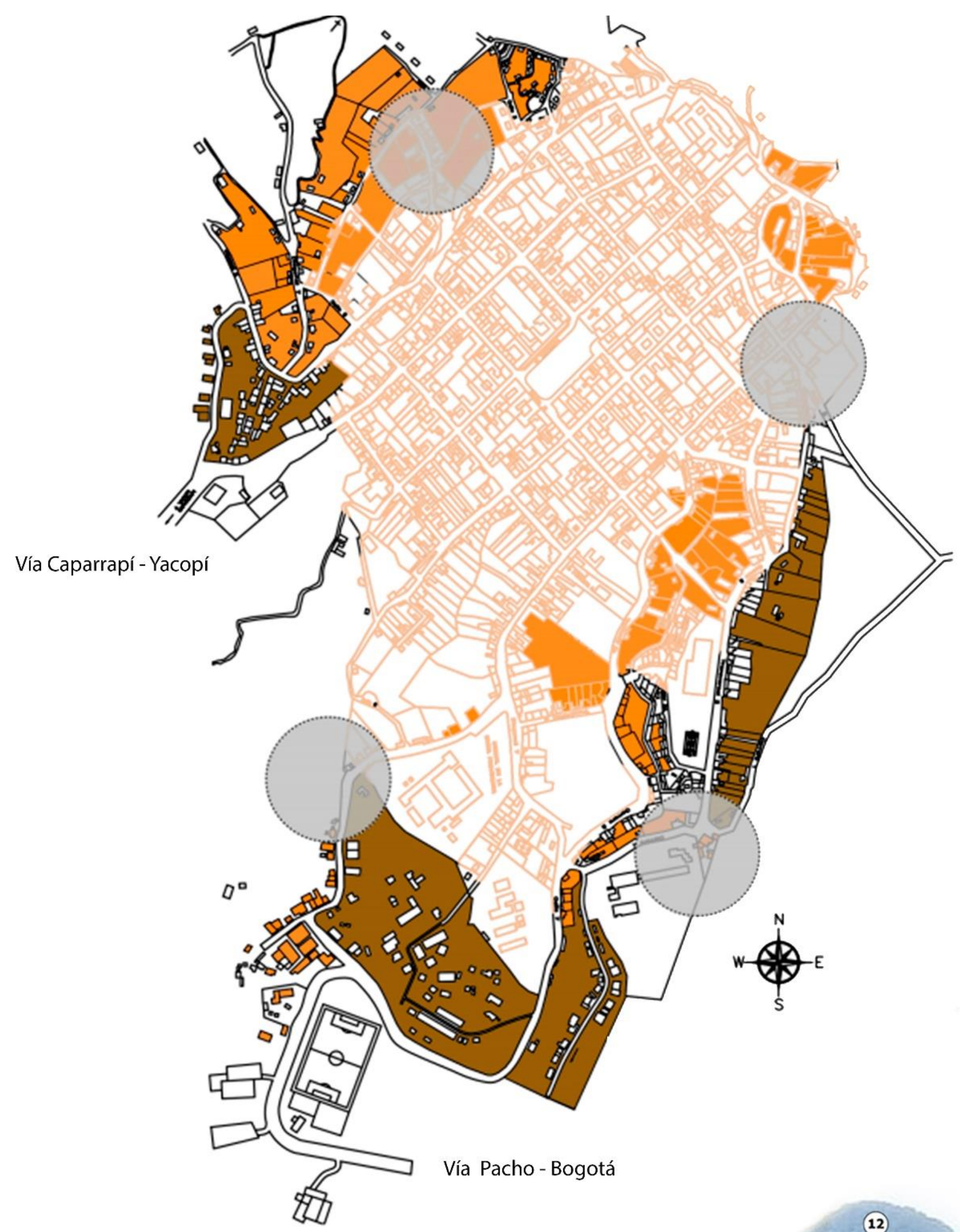
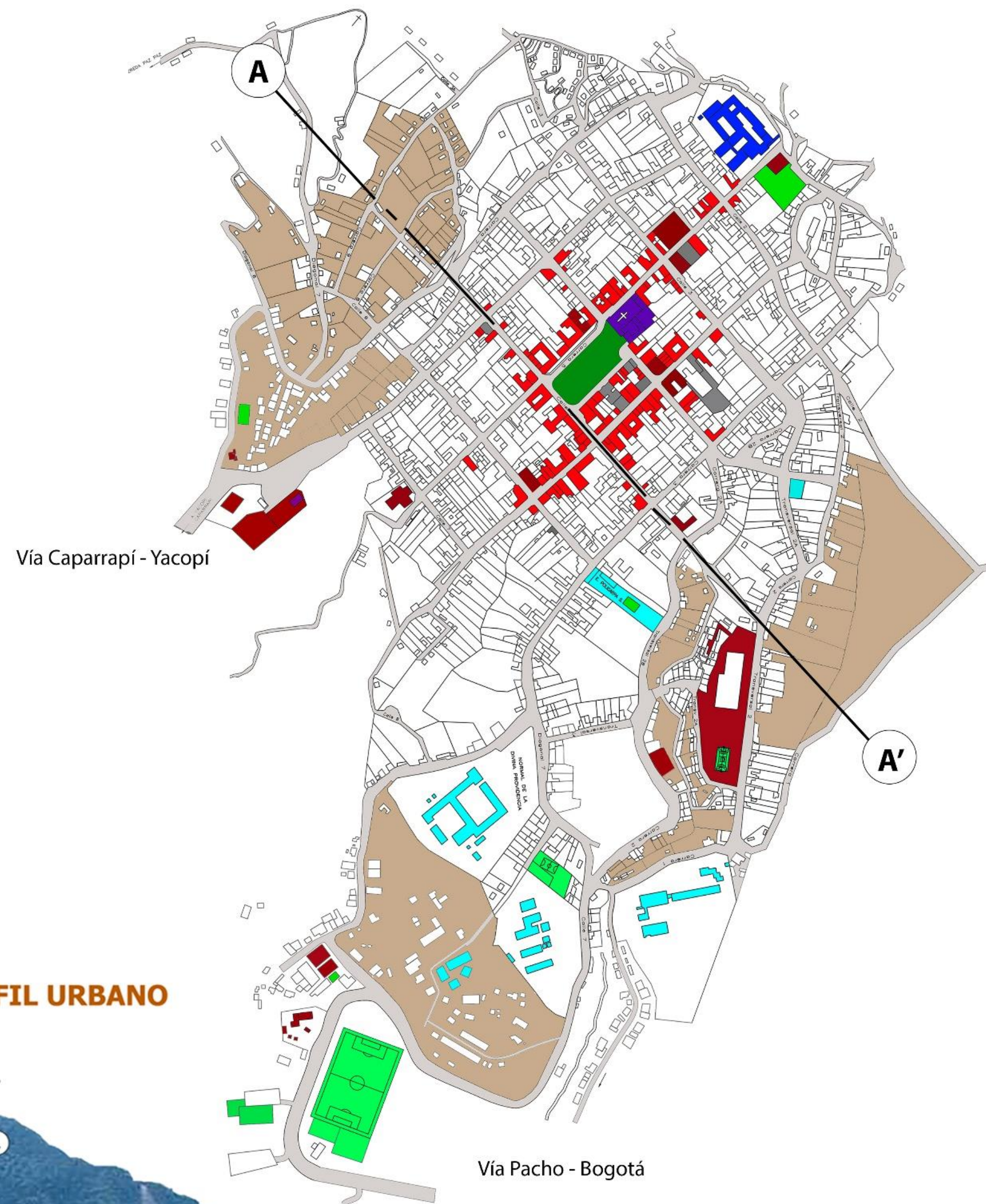
ESTRUCTURA VIAL URBANA

ESCALA: FECHA: **Mayo 2021**

PLANO N° **U-11**

SERVICIOS EN EN EL CASCO URBANO

CRECIMIENTO DEL CASCO URBANO



PERFIL URBANO



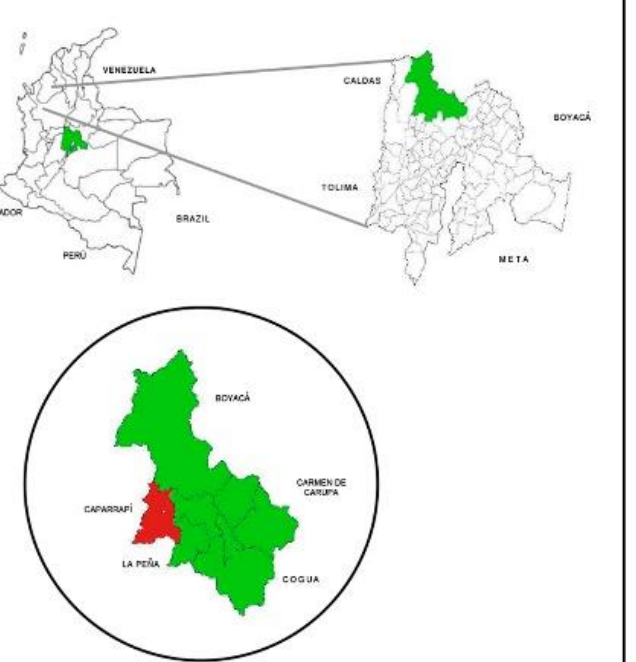
Montaña Alto de la Cruz



- 1 Viviendas construidas sobre la montaña
- 2 Viviendas Barrio Alto
- 3 Vía para Barrio Alto y montaña Alto de la Cruz
- 4 Calle empedrada Barrio La Cabaña
- 5 Barrio Centro (actividad comercial)
- 6 Parque Principal Diana Turbay
- 7 Escaleras de Vía principal a Barrio San Javier
- 8 Viviendas Barrio San Javier
- 9 Tubo de Aguas negras Barrio San Javier
- 10 Viviendas de Familias desplazadas
- 11 Montaña "La Cuchilla"



LOCALIZACIÓN GENERAL MUNICIPIO DE LA PALMA



LEYENDA

SÍMBOLO	DESCRIPCIÓN
■	Zona comercial
■	Equipamiento religioso
■	Equipamiento gubernamental
■	Equipamiento de salud
■	Zonas recreativas
■	Barrios con más presencia de víctimas más vulnerables
■	Equipamientos de cultura
■	Equipamientos educativos
■	Crecimiento de 1960 - 2000
■	Crecimiento de 2000 - 2010
■	Crecimiento de 2010 - 2020
●	Puntos estratégicos para las FARC

FUENTE: PBOT MUNICIPIO LA PALMA (CUNDINAMARCA) AÑO 2011

CONVENCIONES

FUENTE: PBOT MUNICIPIO LA PALMA (CUNDINAMARCA) AÑO 2011

CONTENIDO:
**USO DE SUELO URBANO
 CRECIMIENTO URBANO Y PUNTOS
 ESTRATEGICOS DE LAS FARC
 PERFIL URBANO DEL CASCO URBANO**

ESCALA: FECHA: **Mayo 2021**

PLANO N° **U - 12**

UNIDAD DE PAISAJE CASCO URBANO LA PALMA



1 Parroquia Nuestra Señora de la Asunción de La Palma

2 Patrimonio Alcaldía Municipal de La Palma

3 Patrimonio Casa de la Cultura

4 Patrimonio Casa Colonial, Comité Cafeteros de Cundinamarca

5 Antigua Cooperativa de Caficultores de Cundinamarca



6 Capilla Santa Barbara



7 Patrimonio Casa Colonial Familia Cáceres

RECURSOS DE INTERÉS SOCIAL



Parque Principal Diana Turbay

RECURSOS DE INTERÉS DE MEMORIA



Plaza de Mercado



Zonas de Ingreso de las FARC



Cancha Villa Olimpica



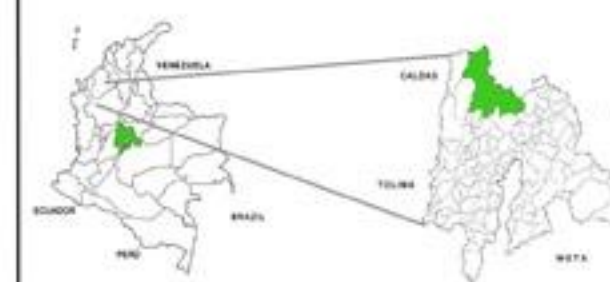
Piscina Costa Azul



Escala 1:100.000



LOCALIZACIÓN GENERAL MUNICIPIO DE LA PALMA



LEYENDA

SÍMBOLO	DESCRIPCIÓN
	Limite Municipal
	Limite Veredal
	Casco Urbano

Código: 1.069.053.958
Código: 1.101.178.716

FUENTE: PBOT MUNICIPIO LA PALMA (CUNDINAMARCA) AÑO 2011

CONVENCIONES

	Limite Municipal
	Limite Veredal
	Casco Urbano

FUENTE: PBOT MUNICIPIO LA PALMA (CUNDINAMARCA) AÑO 2011

CONTENIDO:

UNIDAD PAISAJE URBANA

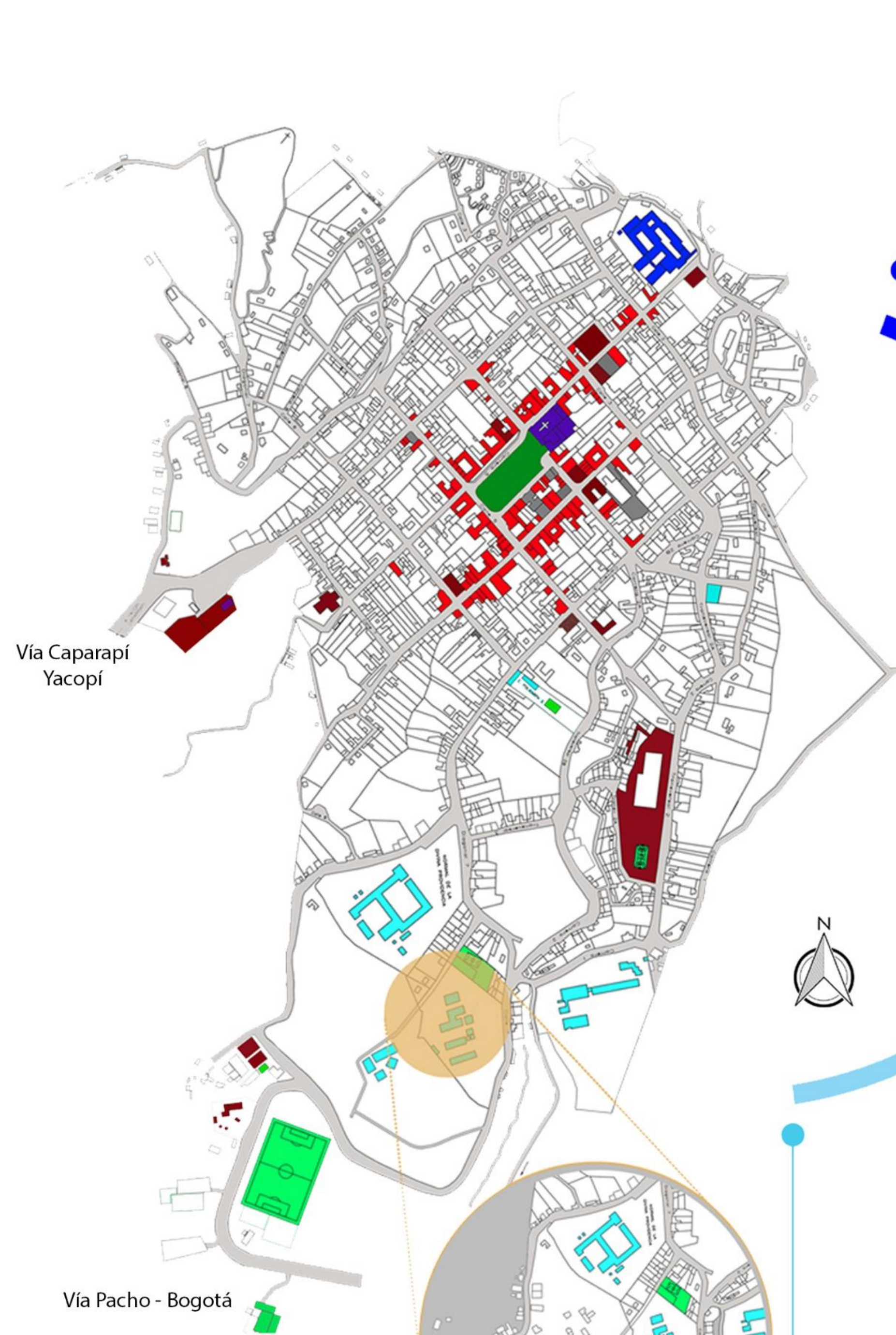
ESCALA:
1:100.000

FECHA:
Mayo 2021



PLANO N°

U - 13



EN LAS TRES ÉPOCAS

Salud
 1990 - 2000 Hospital San José de La Palma
 HOSPITAL TERCER NIVEL
 2011 - 2020

Comercio (Tiendas, locales)
 1990 - 2000 El Polo (Lugar para Ferias y Fiestas)
 Planta de Tratamiento de Agua Potable
 Estación de Servicio
 2001 - 2010
 2011 - 2020

Estación de Servicio Servicios Urbanos
 1990 - 2000
 2001 - 2010

Religioso
 1990 - 2000 Iglesia Nuestra Señora de La Asunción de La Palma
 Capilla Santa Barbara
 Declarada Patrimonio Cultural Departamental
 1990 - 2000
 2001 - 2010

Gubernamental
 1990 - 2000 Cooperativa de Caficultores
 Carcel
 Casa de la Cultura
 2011 - 2020 Urbanización
 Centro Regional de Atención a Víctimas
 Casa de la Cultura

Recreativo
 1990 - 2000 La Villa Olímpica Cancha el Polo
 2001 - 2011 Polideportivo Municipal
 2001 - 2010 Polideportivo Municipal
 2011 - 2020 Complejo Deportivo

Educación
 1990 - 2000 Escuela Normal Superior de la Divina Providencia
 Institución Educativa Departamental Calixto Gaitán
 Escuela Jhon F. Kennedy
 1990 - 2000 Escuela Policarpa Salavarrieta
 2011 - 2020 Servicio Nacional de Aprendizaje

LA BASE
 2000 - 2010
 2011 - 2020
 SE IMPLEMENTARON POR EL CONFLICTO ARMADO

Incremento de Vivienda de Interés Social

MITEM
 METODOLOGIA DE INTEGRACION TERRITORIAL
 CON ENFOQUE DE MEMORIA
 Caso de estudio La Palma

LOCALIZACIÓN GENERAL MUNICIPIO DE LA PALMA

LEYENDA

SIMBOLO	DESCRIPCION
	Comercio
	Salud
	Servicios Urbanos
	Religioso
	Gubernamental
	Recreativo
	Educativo

Código: 1.069.053.958
 Código: 1.101.178.716

FUENTE: PBOT MUNICIPIO LA PALMA (CUNDINAMARCA) AÑO 2011

CONVENCIONES

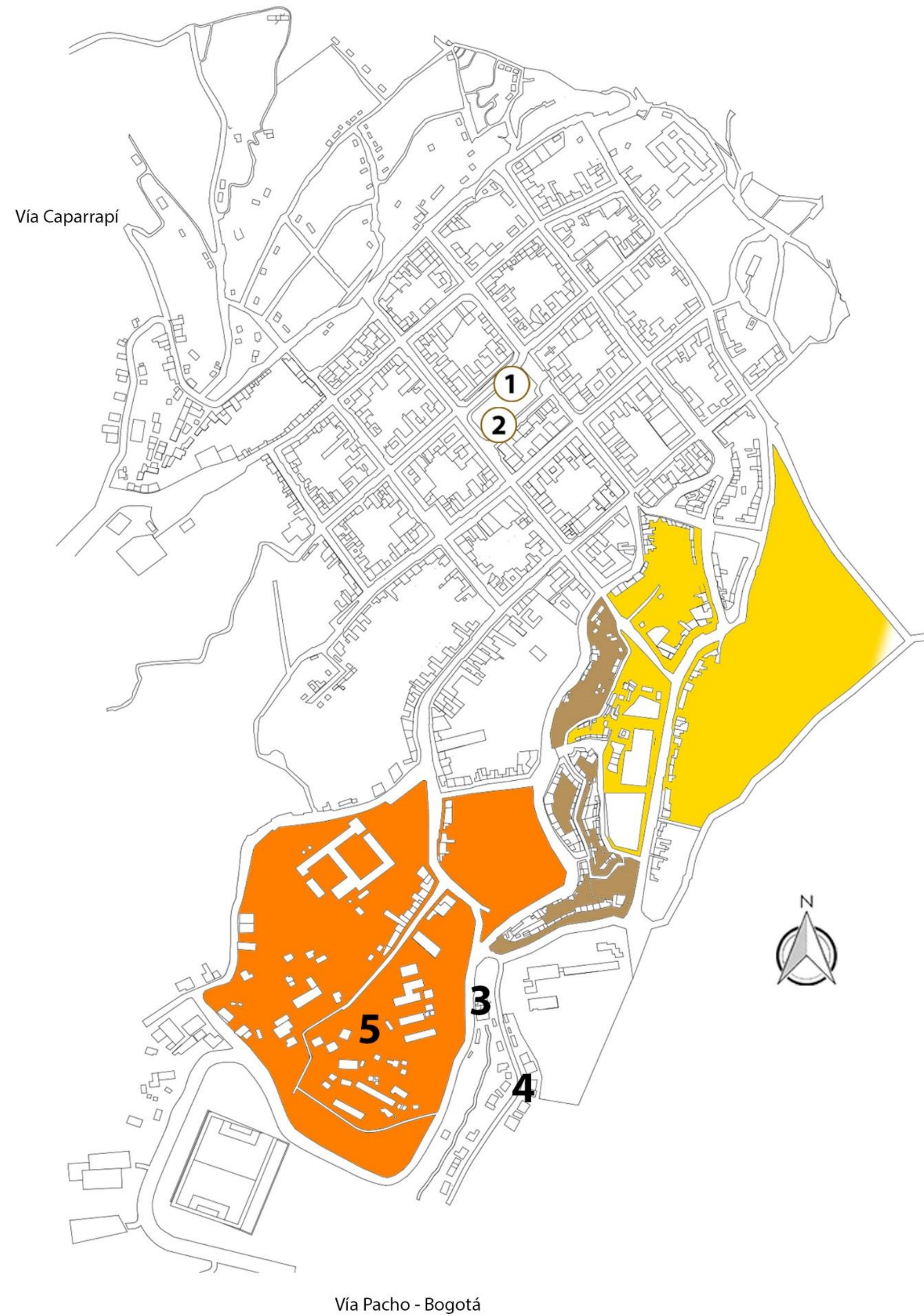
FUENTE: PBOT MUNICIPIO LA PALMA (CUNDINAMARCA) AÑO 2011

CONTENIDO:
COMPARACIÓN EN LOS TRES ESCENARIOS CASCO URBANO

ESCALA: FECHA: **Mayo 2021**

PLANO N° **U - 14**

MONUMENTOS DE MEMORIA EN EL CASCO URBANO



1 Monumento a Policías y soldados durante el conflicto armado



3 Vivienda en invasión en la periferia del casco urbano



4 Viviendas en invasión cerca a la Quebrada Sotelo



2 Conmemoración a Diana Turbay por lucha por la Libertad



5 Actual Barrio Base militar



Antiguo Barrio Base militar



LOCALIZACIÓN GENERAL MUNICIPIO DE LA PALMA



LEYENDA

SÍMBOLO	DESCRPCIÓN
1	Monumento a los soldados y policías caídos durante el conflicto armado.
2	Monumento a Diana Turbay en el parque principal.
Orange circle	Barrio La Base militar con mayor población víctima del conflicto

Código: 1.069.053.958
Código: 1.101.178.716

FUENTE: PBOT MUNICIPIO LA PALMA (CUNDINAMARCA) AÑO 2011

CONVENCIONES

FUENTE: PBOT MUNICIPIO LA PALMA (CUNDINAMARCA) AÑO 2011

CONTENIDO:

MONUMENTOS DE MEMORIA EN EL CASCO URBANO

ESCALA:

FECHA:

Mayo 2021



PLANO N°

U - 15

PLAN INTEGRAL EN EL CASCO URBANO

ECONÓMICO

REACTIVAR ZONA COMERCIAL

SERVICIOS E INFRAESTRUCTURA

REVITALIZAR EQUIPAMIENTOS

SOCIO-CULTURAL

RESIGNIFICAR ESPACIOS

URBANO ESPACIAL

PLACE MAKING

URBANO ESPACIAL

PLAN BARRIAL

BARRIO EL POLO

Metros Cuadrados: 7,603 m²
 Pobreza Multidimensional: 20,1 % al 40 %
 Adultos mayores de 60 años: 20 al 25 %
 Población: Niños, jóvenes y adultos

Vivienda Comercio Aljibe

REVITALIZAR VIDA PÚBLICA

Revitalizar la vida pública de la población
 Mejoramiento del espacio público
 Espacio polifuncional, para actividades de carácter cultural, ferias, fiestas y recreación de la comunidad.
 Enfoque multifacético
 Uso integral del espacio

ANTIGUA BASE MILITAR

Metros Cuadrados: 26,114 m²
 Pobreza Multidimensional: Mayor al 80 %
 Adultos mayores de 60 años: 10 al 15 %
 Población: Familias, jóvenes, niños

MEJORAMIENTO BARRIAL INTEGRAL ANTIGUA BASE MILITAR

Uso haitacional predominante
 Fortalecimiento de la cohesión social
 Proyecto integral para acciones de en diseño de espacio público, infraestructura y vivienda
 Ordenamiento urbano
 Permeabilidad ambiental

ESPACIOS CULTURALES DE DIALOGO

Espacios para el esparcimiento cultural y recreativo
 Maloka para actividades en pro de la cohesión social
 Mejoramiento de espacio público, continuidad de andenes y de inclusión y zonas verdes

CASA DE LA CULTURA

Metros Cuadrados: 1,217 m²
 Pobreza Multidimensional: 0%
 Adultos mayores de 60 años: 20 al 25 %
 Población: Jóvenes y adultos

Casa de la Cultura Plaza de la paneta Iglesia Nuestra Señora de La Palma Parque principal

RECUPERAR SERVICIOS PARA LA COMUNIDAD

Retomar Actividades Culturales
 Recuperar el servicio de Biblioteca
 Espacios para conferencias
 Zona de escenario teatral
 Locales comerciales

PLAZA DE MERCADO

Metros Cuadrados: 1,237 m²
 Pobreza Multidimensional: 0 %
 Adultos mayores de 60 años: 0 a 10 %
 Población: Adultos y ancianos

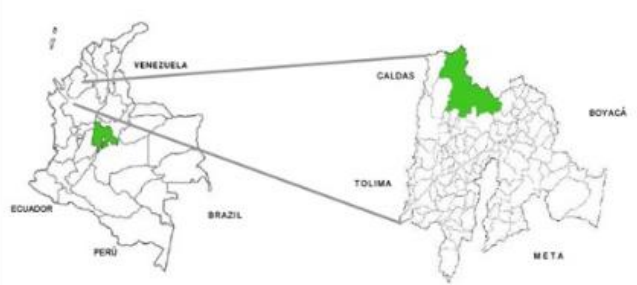
Plaza de Mercado Equipamiento de acopio Comercio, locales y microempresas Iglesia Nuestra Señora de La Palma

REVITALIZAR ESPACIOS COMERCIALES

Incentivar el uso de la plaza de mercado y la plaza de la paneta
 Vincular el comercio independiente con la plaza de mercado
 Crear tejido comercial en la zona central del municipio con microempresas y pequeños productores



LOCALIZACIÓN GENERAL MUNICIPIO DE LA PALMA



LEYENDA

SIMBOLO	DESCRPCIÓN

Código: 1.069.053.958
 Código: 1.101.178.716

FUENTE: PBOT MUNICIPIO LA PALMA (CUNDINAMARCA) AÑO 2011

CONVENCIONES

FUENTE: PBOT MUNICIPIO LA PALMA (CUNDINAMARCA) AÑO 2011

CONTENIDO:

PLAN DE INTEGRACIÓN TERRITORIAL CON ENFOQUE DE MEMORIA GENERAL

ESCALA: Sin escala
 FECHA: Mayo 2021

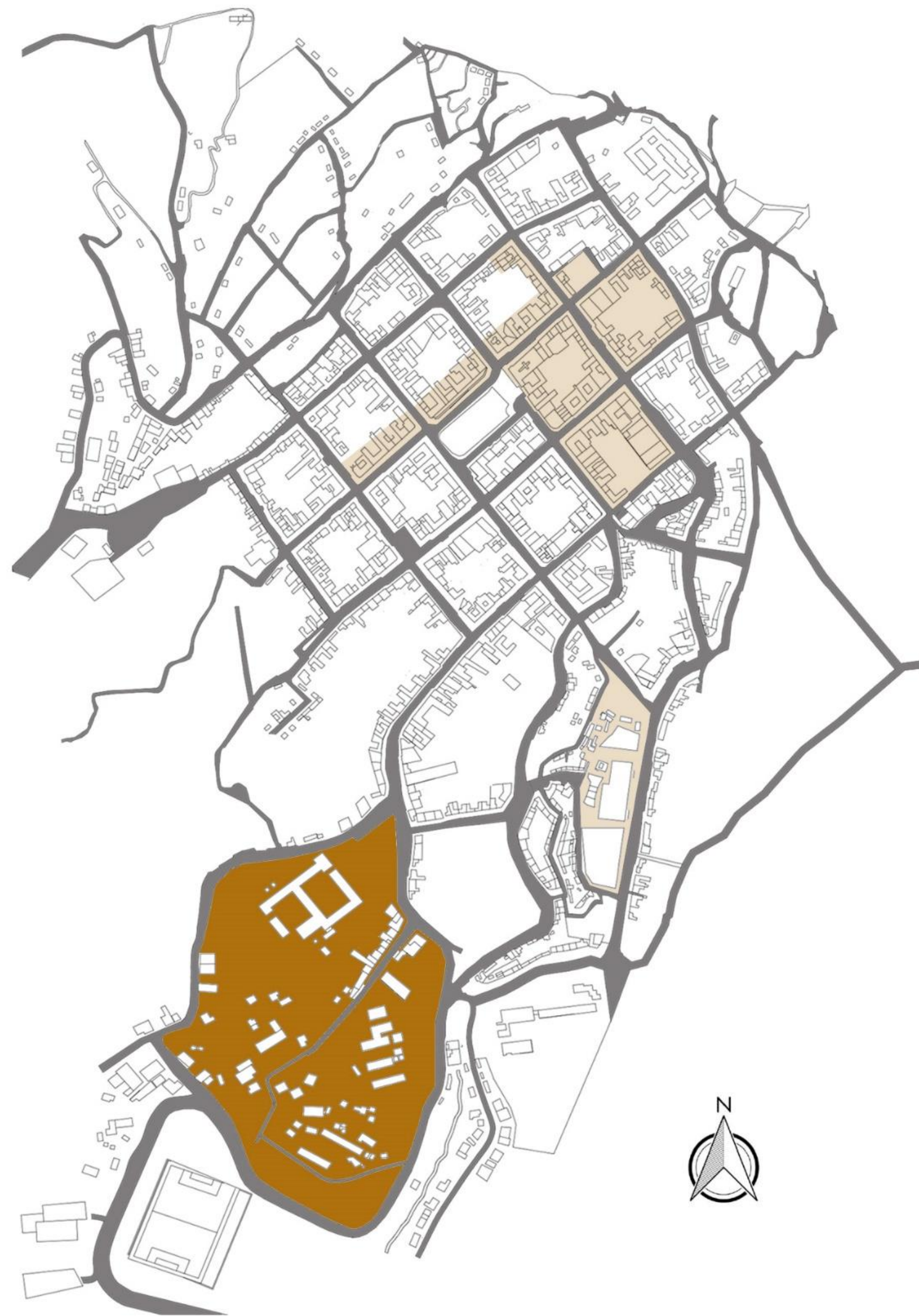
PLANO N°
PU - 01

PITEM URBANO ESPACIAL RENOVACIÓN URBANA

ANTIGUA BASE MILITAR

Metros Cuadrados: 26,114 m²
 Pobreza Multidimensional: Mayor al 80 %
 Adultos mayores de 60 años: 10 al 15 %
 Población: Familias, jóvenes, niños

Plano casco urbano



PROPUESTA PLAN BARRIAL

Mejoramiento Barrial Integral Antigua Base Militar



Imaginarios



ANTES



DESPUÉS

Barrio con población desplazada predominante, no tuvo un ordenamiento urbano antes de su repentina construcción de vivienda, no cuenta con vías pavimentadas, espacio público, zona comercial, inicialmente las viviendas eran por autoconstrucción. No cuentan con zona de recreación.

Uso habitacional predominante
 Fortalecimiento de la cohesión social
 Proyecto integral para acciones de en diseño de espacio público, in-Ordenamiento urbano, infraestructura y vivienda
 Permeabilidad ambiental, manejo del urbanismo táctico en zonas publicas.

Perfil urbano



Parque

Recorridos Urbanismo táctico

Vivienda

INTERVENCIÓN

Mejoramiento Barrios con población desplazada

RESIGNIFICAR

Revitalizar espacios valorando los hechos



LOCALIZACIÓN GENERAL MUNICIPIO DE LA PALMA



LEYENDA

SIMBOLO	DESCRPCIÓN
	Escuela Normal de la Divina Providencia
	Escuela primaria Calixto Gaitan
	Vivienda
	Zona de comercio
	Parque barrial
	Propuesta de vía

Código: 1.069.053.958
 Código: 1.101.178.716

FUENTE: PBOT MUNICIPIO LA PALMA (CUNDINAMARCA) AÑO 2011

CONVENCIONES

FUENTE: PBOT MUNICIPIO LA PALMA (CUNDINAMARCA) AÑO 2011

CONTENIDO:

PITEM URBANO ESPECIAL Propuesta Plan Barrial

ESCALA:

Sin escala

FECHA:

Mayo 2021



PLANO N°

PU - 02

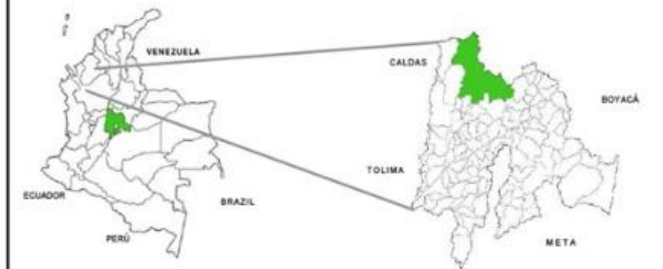
PITEM URBANO ESPACIAL RENOVACIÓN UBBANA

BARRIO EL POLO

Metros Cuadrados: 7,603 m2
 Pobreza Multidimensional: 20,1 % al 40 %
 Adultos mayores de 60 años: 20 al 25 %
 Población: Niños, jóvenes y adultos



LOCALIZACIÓN GENERAL MUNICIPIO DE LA PALMA



LEYENDA

SIMBOLO	DESCRPCIÓN
	Maloka, espacios para el dialogo y cohesión social
	Espacio multifuncional
	Zona comercial
	Vivienda
	Calle transversal 2a
	Vías
	Coninuidad de andén
	Vegetación, Palmas y árboles

Código: 1.069.053.958
 Código: 1.101.178.716

FUENTE: PBOT MUNICIPIO LA PALMA (CUNDINAMARCA) AÑO 2011

CONVENCIONES

FUENTE: PBOT MUNICIPIO LA PALMA (CUNDINAMARCA) AÑO 2011

CONTENIDO:

PITEM URBANO ESPACIAL Propuesta Place Making

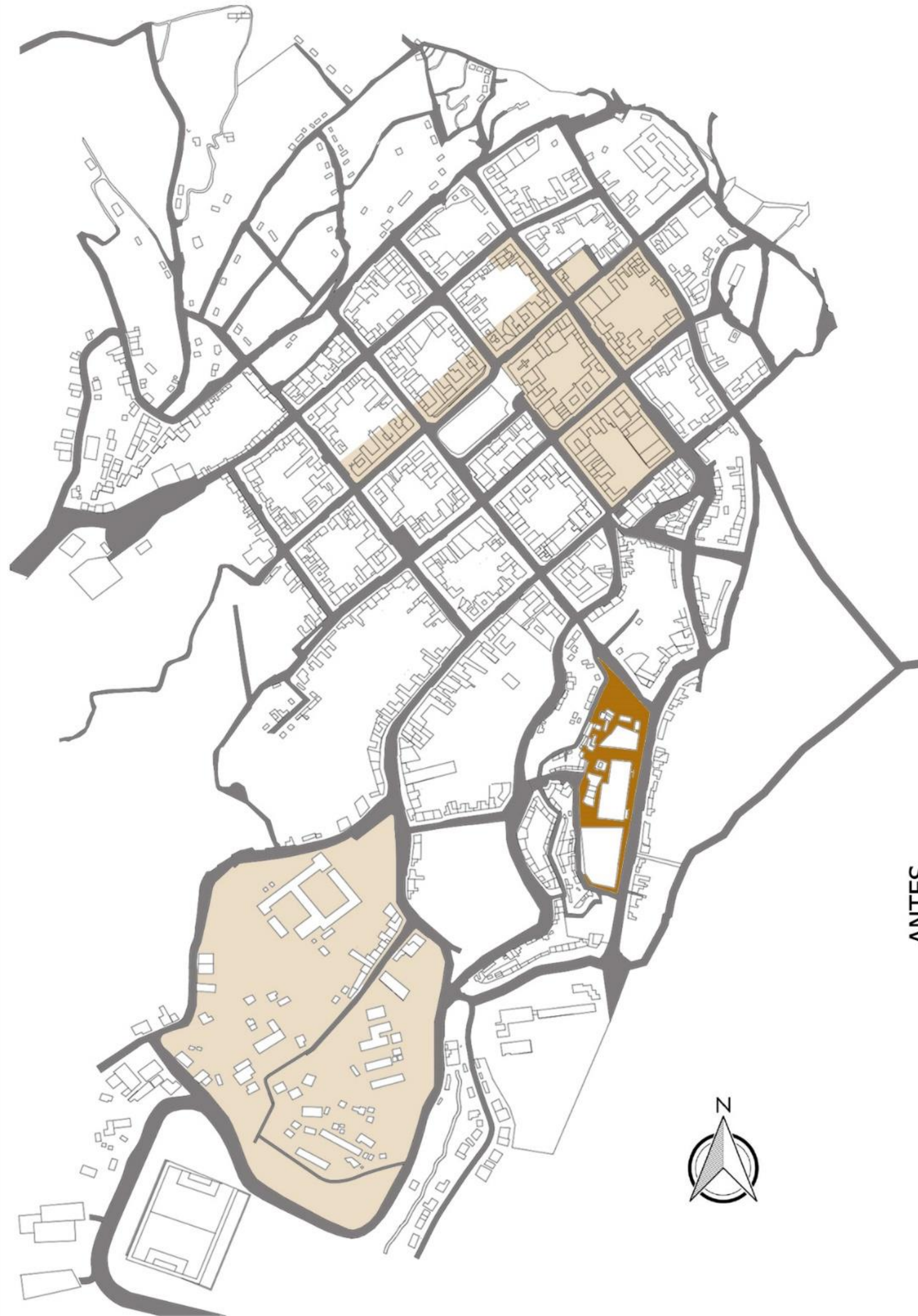
ESCALA:
Sin escala

FECHA:
Mayo 2021



PLANO N°
PU - 03

Plano casco urbano



PROPUESTA PLACEMAKING

Revitalizar espacios para la economía



Imaginario



ANTES

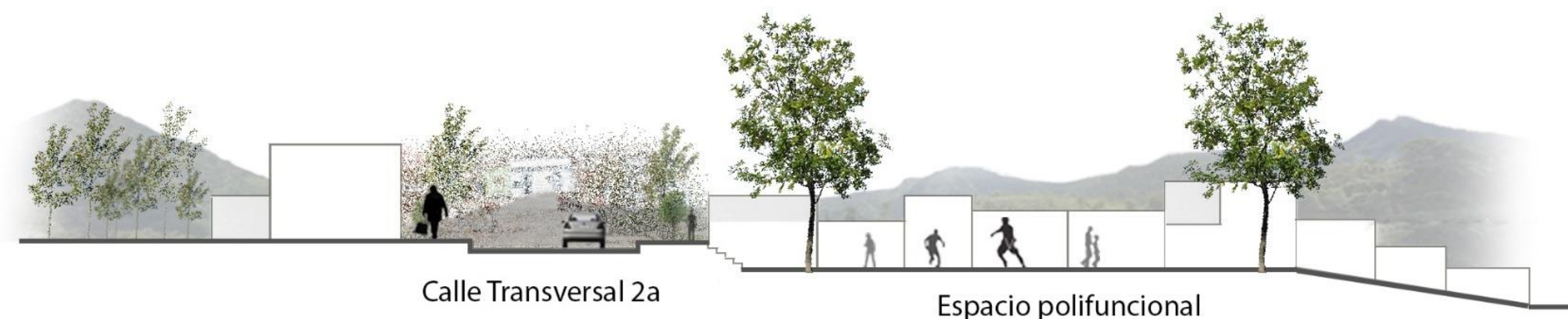
Antes del conflicto el espacio contaba con graderías y en mejores condiciones, actualmente esta cancha es usada para las actividades culturales como ferias o fiestas, la comunidad la usa también para campeonatos y demás.
 No cuenta con andenes, buen espacio publico, es un lugar pequeño para las actividades que suelen desarrollar.



DESPUÉS

Se propone mejoramiento del espacio público, con el fin de incentivar el uso de buena manera, que sea un espacio polifuncional, multifacético, uso integral, comercio al rededor de la cancha y revitalizar la zona en un parque barrial. Sereubicará las actividades culturales comunes a los espacios ya establecidos para ello.

Perfil urbano



Calle Transversal 2a

Espacio polifuncional

INTERVENCIÓN

Mejoramiento Barrios con población desplazada

RESIGNIFICAR

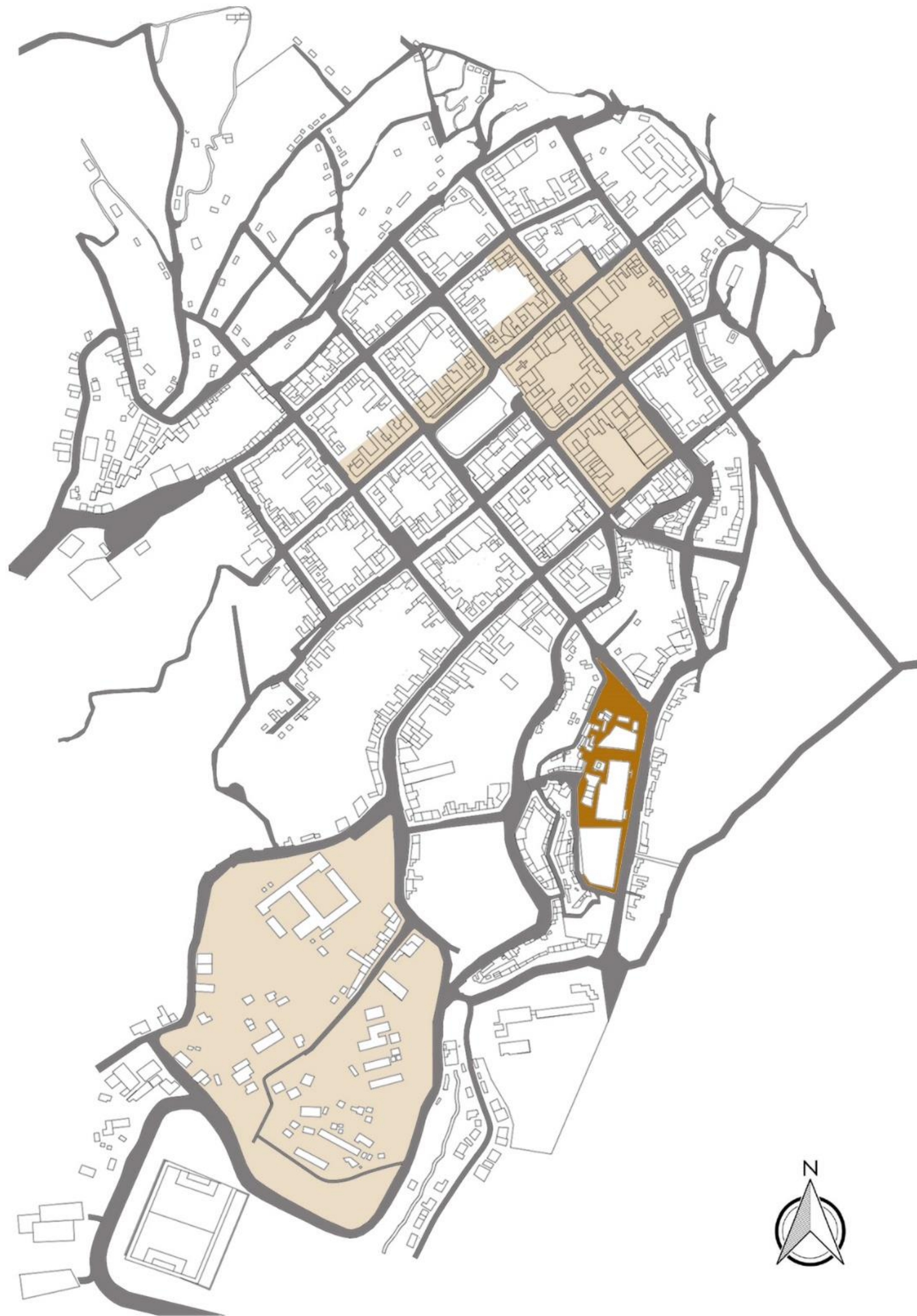
Revitalizar espacios valorando los hechos

**PITEM SOCIO CULTURAL
MEMORIA Y PAZ**

EL POLO

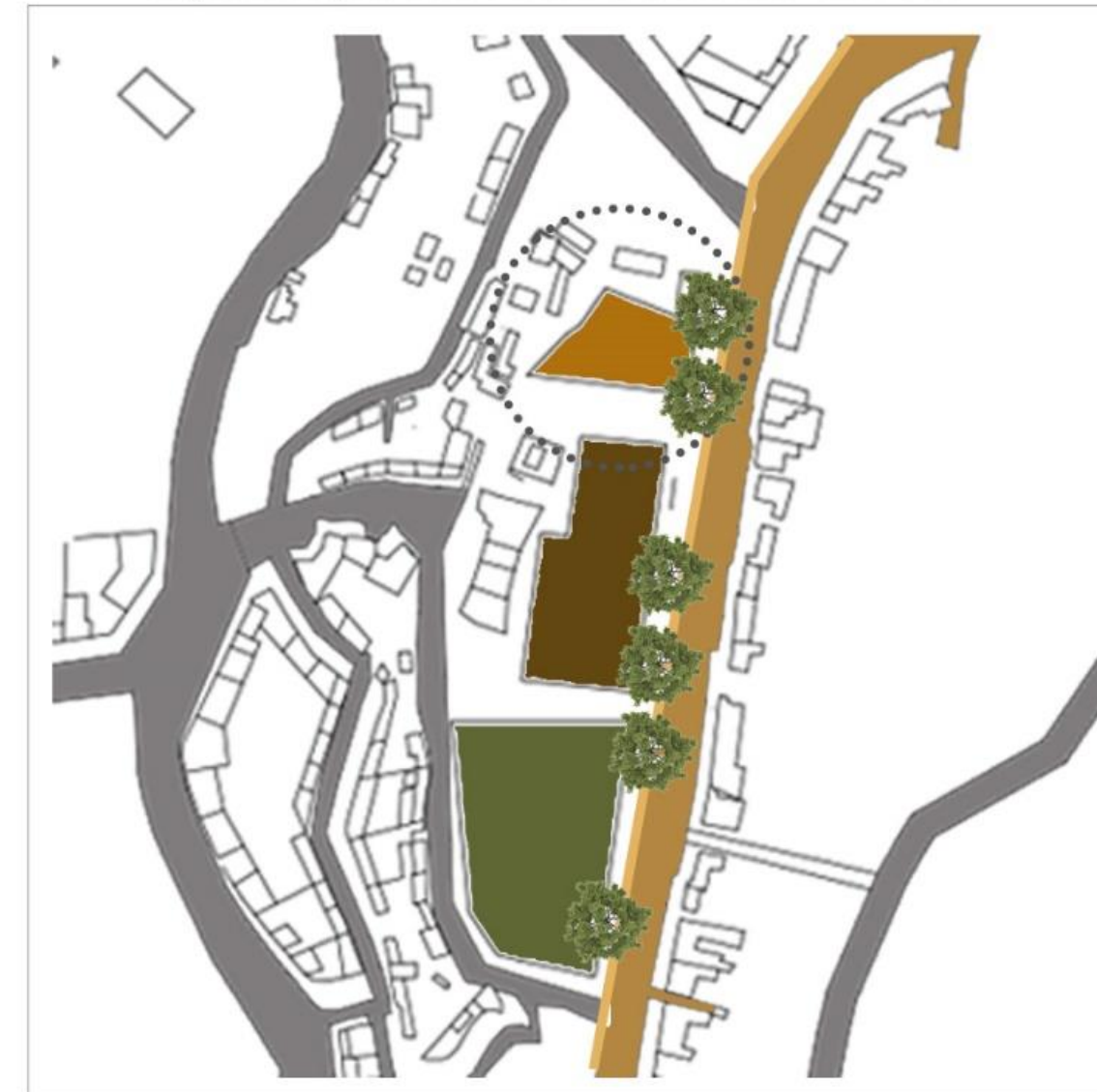
Metros Cuadrados: 1,100 m²
 Pobreza Multidimensional: 20,1 % al 40 %
 Adultos mayores a 60 años: 10 al 15 %
 Población: Niños, jóvenes, adultos.

Plano casco urbano



PROPUESTA RESIGNIFICAR ESPACIOS

Espacios para la cohesión social "El Polo"



Imaginarios



ANTES

Actualmente existe un gimnasio al aire libre que no es usado por las personas, al lado están las corrales que se usan una vez al año ocupando espacio que puede ser mejor aprovechado. La zona no cuenta con andenes, espacio público, el lugar para actividades culturales está en deterioro. No existe cerca equipamientos en pro de la cohesión social.



DESPUÉS

Mejoramiento de espacio público, mobiliario y vegetación para generar sombras debido al clima del municipio, continuidad de andenes, espacios de permanencia y recorridos. Propuesta de Maloka para actividades en pro de la cohesión social. Espacios para el esparcimiento cultural y recreativo.

Perfil urbano



PROYECCIÓN SOCIAL

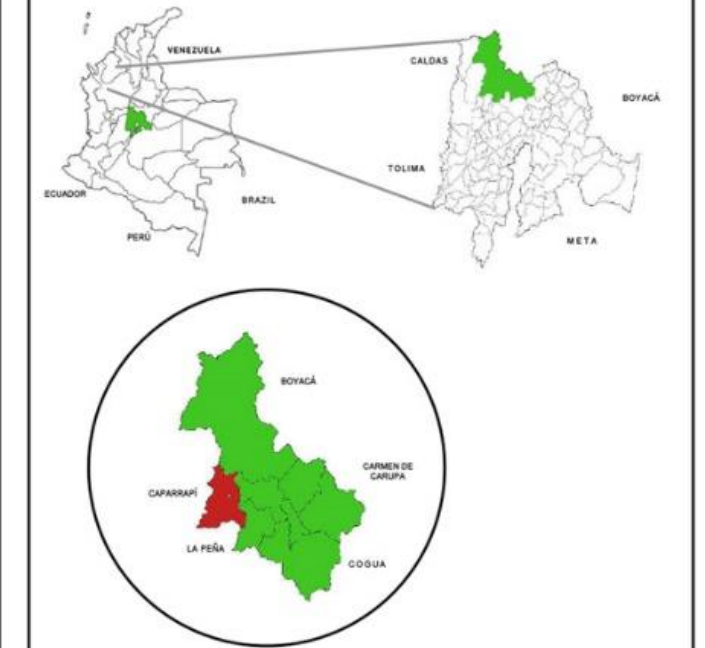
Crear programas para incentivar la participación ciudadana

POBLACIÓN JUVENIL ACTIVA

Retomar programas de cultura y ocio.



LOCALIZACIÓN GENERAL MUNICIPIO DE LA PALMA



LEYENDA

SIMBOLO	DESCRIPCIÓN
	Maloka, espacios para el dialogo y cohesión social
	Corrales
	Cancha El Polo
	Calle transversal 2a
	Vías
	Continuidad de andén
	Vegetación, Palmas y árboles

Código: 1.069.053.958
 Código: 1.101.178.716

FUENTE: PBOT MUNICIPIO LA PALMA (CUNDINAMARCA) AÑO 2011

CONVENCIONES

FUENTE: PBOT MUNICIPIO LA PALMA (CUNDINAMARCA) AÑO 2011

CONTENIDO:

**PITEM SOCIOCULTURAL
Propuesta Resignificar espacios**

ESCALA: Sin escala FECHA: Mayo 2021

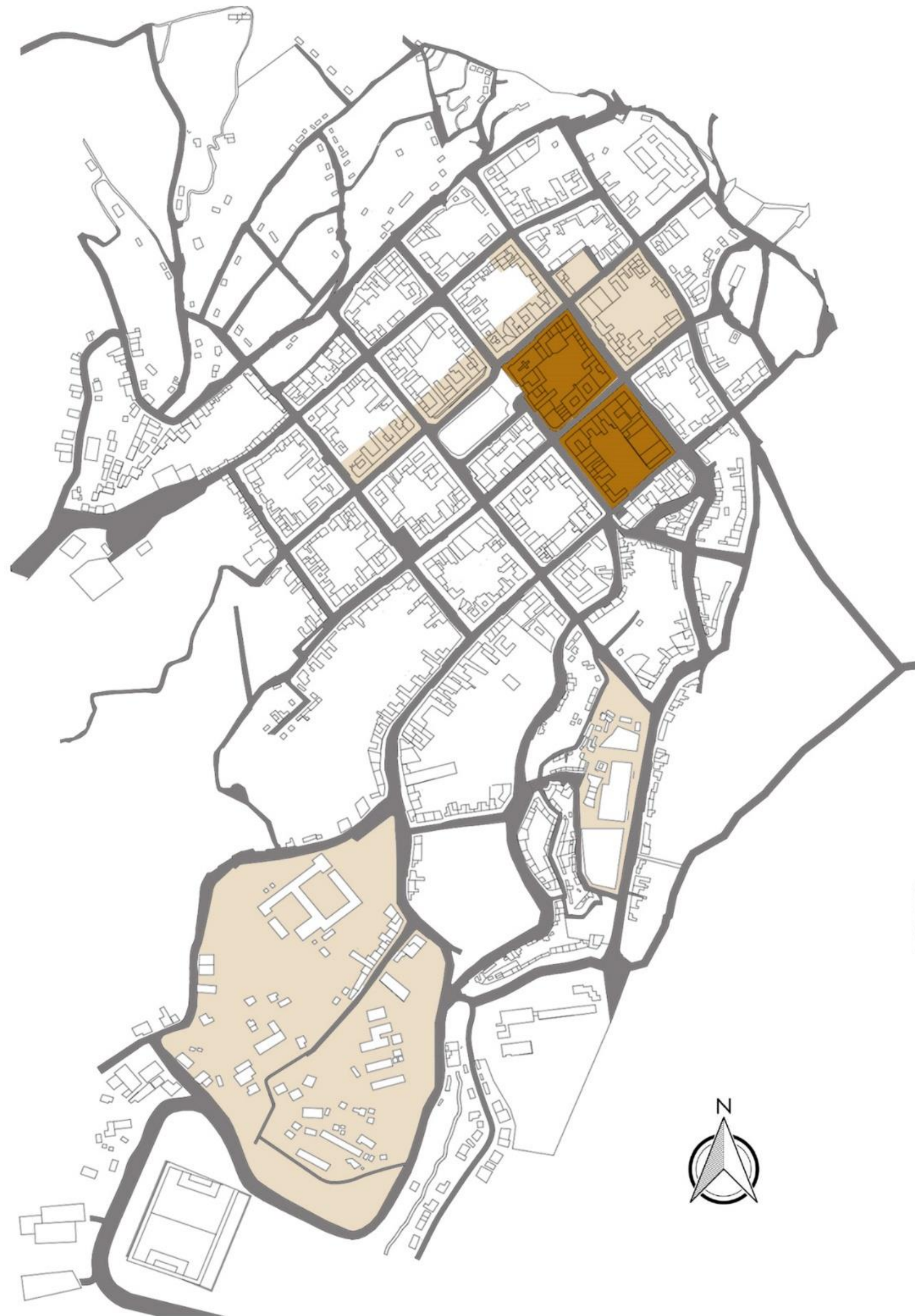
PLANO N° **PU - 04**

PITEM SERVICIOS E INFRAESTRUCTURA
SERVICIOS PARA TODOS

CASA DE LA CULTURA

Metros Cuadrados: 1,217 m²
Pobreza Multidimensional: 0%
Adultos mayores de 60 años: 20 al 25 %
Población: Jóvenes y adultos

Plano casco urbano



PROPUESTA REVITALIZAR EQUIPAMIENTOS

Revitalizar equipamiento de la Casa de la Cultura y sus servicios



Imaginarios

ANTES



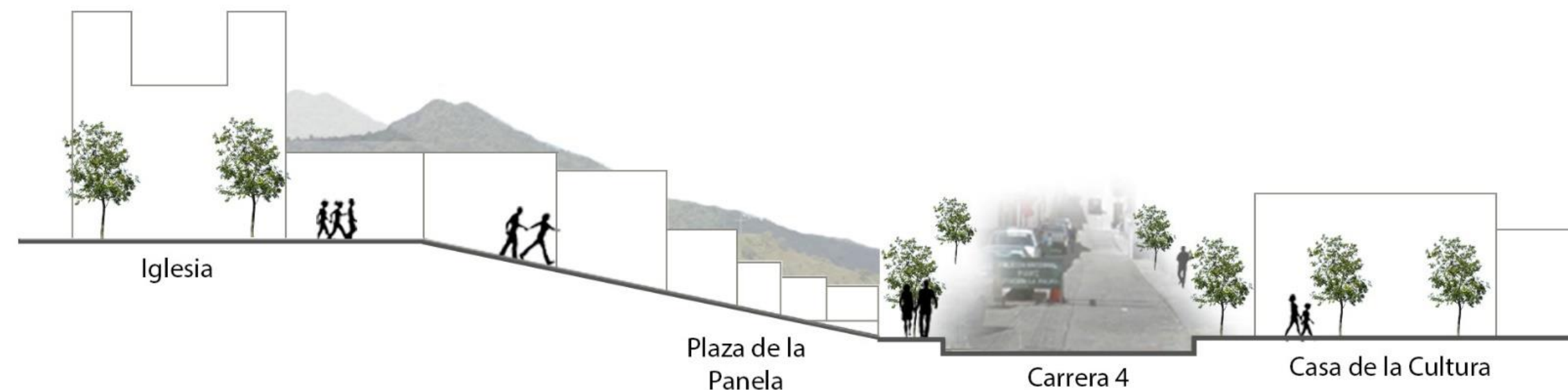
Amenaza de derrumbe completo de la Casa de la Cultura.
Desaparecieron actividades de teatro, cultura, presentaciones, servicio de biblioteca, participación juvenil en los espacios que brindaba la Casa de la Cultura

DESPUÉS



Recuperar la infraestructura de la casa de la cultura
Mejoramiento y diseño de nuevos espacios al interior para actividades sociales, retomar actividades culturales diarias
Recuperar el servicio de Biblioteca
Espacios para conferencias, actividades para niños, jóvenes y adultos
Zona de escenario teatral

Perfil urbano



REPARACIÓN INTEGRAL

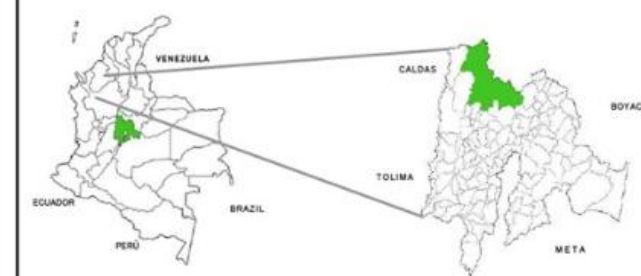
Sistemas colectivos de Resignificación

CAPACITACIONES TECNICAS

Programas especializados para comerciantes y productores campesinos



LOCALIZACIÓN GENERAL MUNICIPIO DE LA PALMA



LEYENDA

SIMBOLO	DESCRPCIÓN
	Casa de la Cultura - Biblioteca
	Plaza de la Panela
	Parque Principal
	Iglesia Nuestra Señora de La Palma
	Carrera 4
	Calle 4
	Carrera 6

Código: 1.069.053.958

Código: 1.101.178.716

FUENTE: PBOT MUNICIPIO LA PALMA (CUNDINAMARCA) AÑO 2011

CONVENCIONES

FUENTE: PBOT MUNICIPIO LA PALMA (CUNDINAMARCA) AÑO 2011

CONTENIDO:

PITEM SERVICIOS E INFRAESTRUCTURA
Propuesta Revitalizar equipamientos

ESCALA:

Sin escala

FECHA:

Mayo 2021



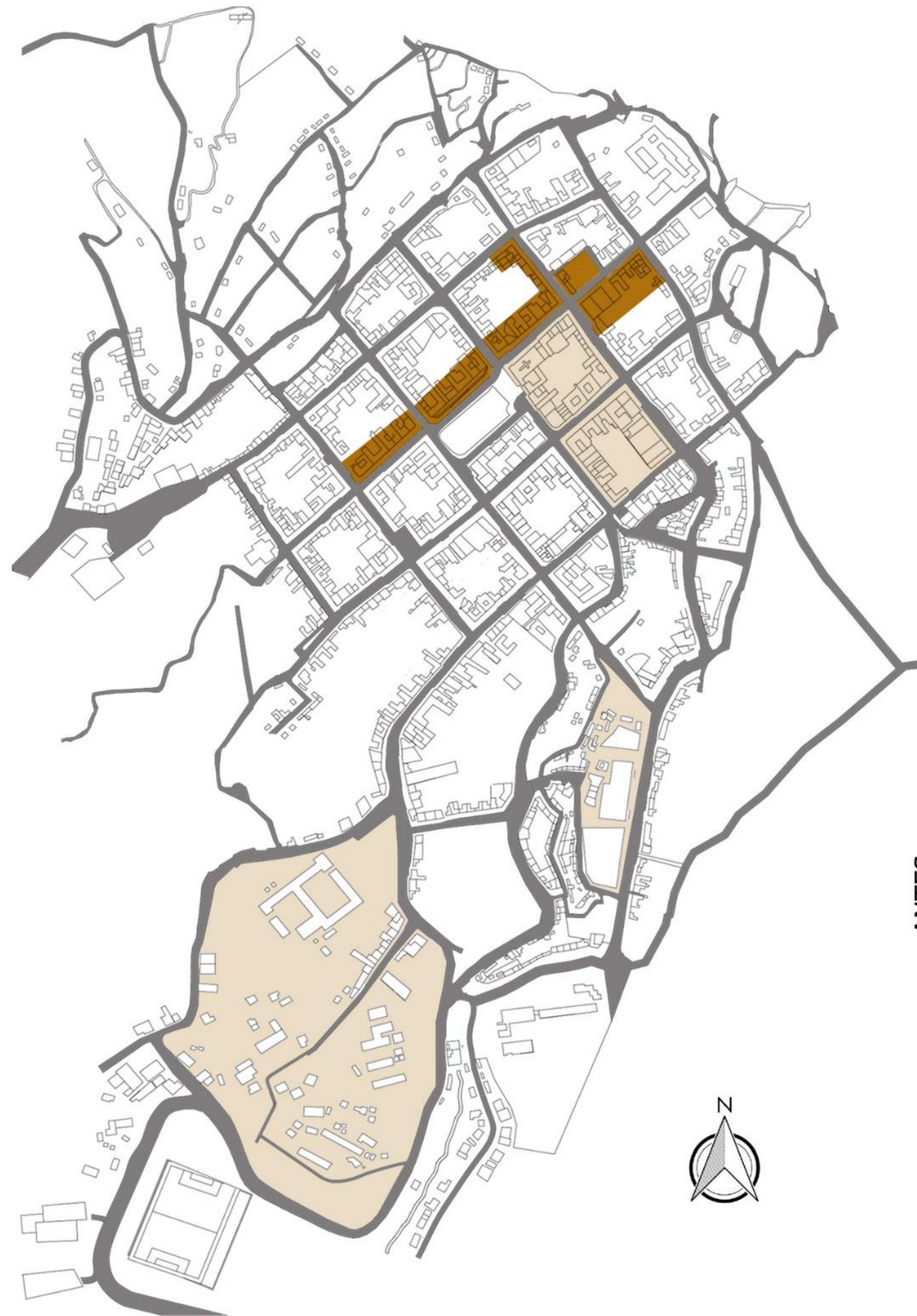
PLANO N°

PU - 05

**PITEM ECONÓMICO
ECONOMÍA PROSPERA**

PLAZA DE MERCADO
 Metros Cuadrados: 1,237 m2
 Pobreza Multidimensional: 0 %
 Adultos mayores de 60 años: 0 a 10 %
 Población: Adultos y ancianos

Plano casco urbano



REACTIVACIÓN COMERCIAL

Revitalizar espacios para la economía



Imaginario

ANTES




Barrio con población desplazada predominante, no tuvo un ordenamiento urbano antes de su repentina construcción de vivienda, no cuenta con vías pavimentadas, espacio público, zona comercial, inicialmente las viviendas eran por autoconstrucción. No cuentan con zona de recreación.

DESPUÉS



Incentivar el uso de la plaza de mercado y la plaza de la panela
 Vincular el comercio independiente, locales y tiendas pequeñas con la plaza de mercado
 Crear tejido comercial en la zona central del municipio con microempresas y pequeños productores.
 Revitalizar la infraestructura de las Famas para implementarlo como acopio de productos de municipios alledanos o veredas.

Perfil urbano



TECNIFICACIÓN EN LA PRODUCCIÓN

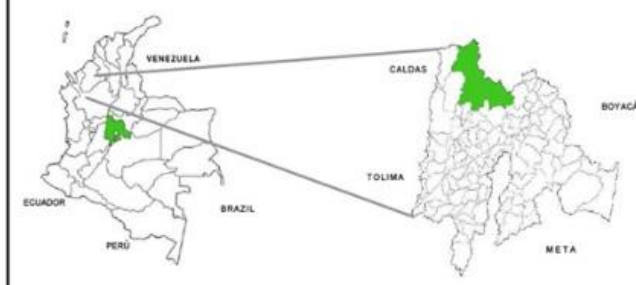
Tecnificar cultivos en las veredas para más producción en el territorio

REACTIVACIÓN DE MICROEMPRESAS

Lograr traer asociaciones y empresas que generen competitividad productiva



LOCALIZACIÓN GENERAL MUNICIPIO DE LA PALMA



LEYENDA

SIMBOLO	DESCRPCIÓN
	Plaza de Mercado
	Equipamiento de acopio de carnes
	Comerio, locales y microempresas
	Iglesia Nuestra Señora de La Palma
	Parque principal
	Calle 3
	Carrera 6

Código: 1.069.053.958
 Código: 1.101.178.716

FUENTE: PBOT MUNICIPIO LA PALMA (CUNDINAMARCA) AÑO 2011

CONVENCIONES

FUENTE: PBOT MUNICIPIO LA PALMA (CUNDINAMARCA) AÑO 2011

CONTENIDO:

**PITEM ECONÓMICO
Propuesta Reactivación comercial**

ESCALA: Sin escala
 FECHA: Mayo 2021

PLANO N°
PU - 06