

El presente inventario predial se realizo con imágenes tomadas de Google Earth debido a la imposibilidad de poder viajar a la zona de estudio.

Los criterios de calificación de la presente se basaron en la calidad de materiales, los terminados en fachada, la presencia de patologías y por ultimo la capacidad de brindar los minimos de confort, seguridad y calidad de vida a una familia.

Calificación buena: Se califica en bueno cuando se encuentran terminaciones que impidan una situación de incomodidad, como por ejemplo ventanerias bien fijadas, muros exteriores pañetados e inclusive fachadas enchapadas o pintadas. La ausencia de patologías constructivas a la vista y un sistema estructural aceptable para el tamaño de la vivienda.

Calificación regular: Se califica en regular cuando a pesar de tener una buena fachada, se evidencian errores constructivos, como la ausencia de vigas en primera o segunda planta, ventaneria que no esta bien asegurada lo que permite el paso de agua y frio. Desprendimiento del pañete, presencia de patologías a simple vista y en general materiales con acabados de media calidad.

Calificación baja: Se califica en baja calidad cuando los materiales usados para el levantamiento de la vivienda son poco convencionales, por ejemplo el uso de laminas de zinc o planchones de madera como muros exteriores, la ausencia parcial o total de un sistema estructural. La ausencia parcial o total de elementos como puertas y ventanas. Y en general estructuras que representen un riesgo a la vida tanto de los habitantes de la vivienda como para quienes transitan frente a esta.

Ficha de inventario predial

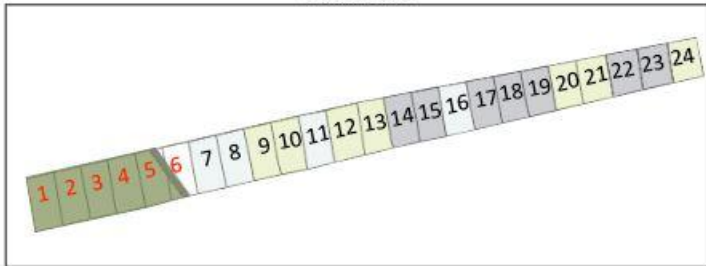
Ficha 1

Municipio: -Soacha Identificación del barrio: -Comuna: 1	-Nombre: Villa Carola -Estrato: 2 -Periodo de aparición: 2000-2010	General: 1. Dimensiones Manzana 1.2 Número de manzana: 1 Largo: 188 m Ancho: 13.5 m 1.1 Área bruta: 2.387 m ² 1.3 Número de viviendas: 24			
<table style="width: 100%; font-size: small;"> <tr> <td style="width: 33%;">■ Bueno: Fachada con pocas o ninguna patología. No representa ningún riesgo.</td> <td style="width: 33%;">■ Regular: No representa mayor riesgo estructural o de patologías, pero hay elementos que podían agravarlo.</td> <td style="width: 33%;">■ Malo: La estructura y patologías podría ser un peligro tanto para el peatón como para quienes viven dentro.</td> </tr> </table>			■ Bueno: Fachada con pocas o ninguna patología. No representa ningún riesgo.	■ Regular: No representa mayor riesgo estructural o de patologías, pero hay elementos que podían agravarlo.	■ Malo: La estructura y patologías podría ser un peligro tanto para el peatón como para quienes viven dentro.
■ Bueno: Fachada con pocas o ninguna patología. No representa ningún riesgo.	■ Regular: No representa mayor riesgo estructural o de patologías, pero hay elementos que podían agravarlo.	■ Malo: La estructura y patologías podría ser un peligro tanto para el peatón como para quienes viven dentro.			

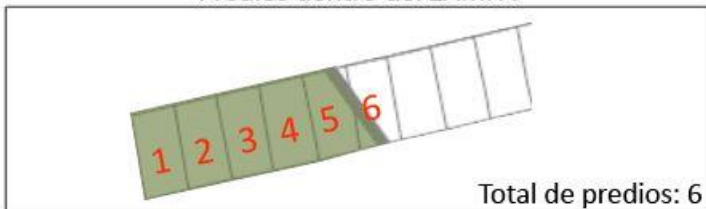
Localización



Manzana



Predios dentro del ZAMPA



Estado del predio

		Bueno	Regular	Malo
predio	23		predio	25
predio	22		predio	21
predio	19		predio	20
predio	18		predio	13
predio	17		predio	12
predio	15		predio	10
predio	14		predio	9
predio	16		predio	8
predio	7		predio	6
predio	5		predio	4
predio	3		predio	2
predio	1		predio	0

Ficha de inventario predial

Ficha 2

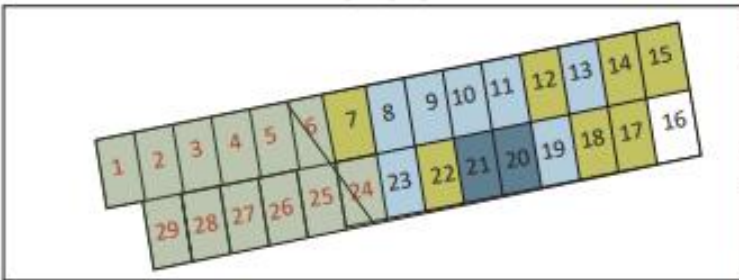
Municipio: -Soacha Identificación del barrio: -Comuna: 1	-Nombre: Villa Carola -Estrato: 2 -Periodo de aparición: 2000-2010	General: 1 Dimensiones Manzana 1.2 Número de manzana: 2 Largo: 99.55 Ancho: 24 m 1.1 Área bruta: 2483,75 m ² 1.3 Número de viviendas: 29
---	--	---

■ Bueno: Fachada con pocas o ninguna patología. No representa ningún riesgo.	■ Regular: No representa mayor riesgo estructural o de patologías, pero hay elemento que podían agravarlo.	■ Malo: La estructura y patologías podría ser un peligro tanto para el peatón como para quienes viven dentro.
---	---	---

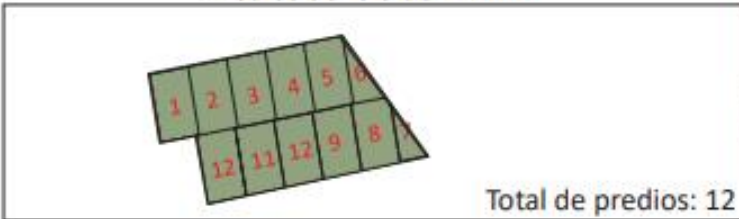
Localización



Manzana



Predios dentro del ZAMPA



Estado del predio

	Bueno	Regular	Malo		
predio 21		predio 7		predio 8	
predio 20		predio 12		predio 9	
predio		predio 14		predio 10-11	
predio		predio 15		predio 13	
predio		predio 16		predio 17	
predio		predio 18		predio 19	
predio		predio 22		predio 23	
predio		predio		predio	
predio		predio		predio	
predio		predio		predio	
predio		predio		predio	

Ficha de inventario predial

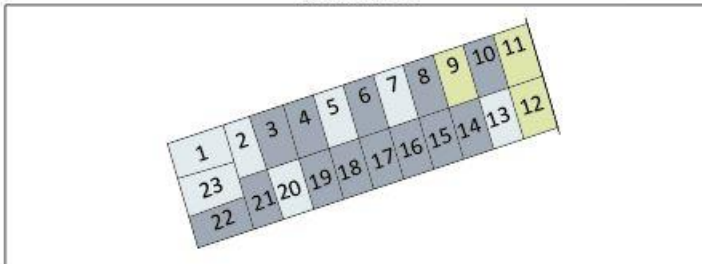
Ficha 11

Municipio: -Soacha Identificación del barrio: -Comuna: 1	-Nombre: Villa Carola -Estrato: 2 -Periodo de aparición: 2000-2010	General: 1 Dimensiones Manzana 1.2 Número de manzana: 11 Largo: 84 m Ancho: 24 m 1.1 Área bruta: 2.016 m ² 1.3 Número de viviendas: 23			
<table style="width: 100%; font-size: small;"> <tr> <td style="width: 33%; color: #004a99;">■ Bueno: Fachada con pocas o ninguna patología. No representa ningún riesgo.</td> <td style="width: 33%; color: #92d050;">■ Regular: No representa mayor riesgo estructural o de patologías, pero hay elemento que podían agravarlo.</td> <td style="width: 33%; color: #a6c9ec;">■ Malo: La estructura y patologías podría ser un peligro tanto para el peatón como para quienes viven dentro.</td> </tr> </table>			■ Bueno: Fachada con pocas o ninguna patología. No representa ningún riesgo.	■ Regular: No representa mayor riesgo estructural o de patologías, pero hay elemento que podían agravarlo.	■ Malo: La estructura y patologías podría ser un peligro tanto para el peatón como para quienes viven dentro.
■ Bueno: Fachada con pocas o ninguna patología. No representa ningún riesgo.	■ Regular: No representa mayor riesgo estructural o de patologías, pero hay elemento que podían agravarlo.	■ Malo: La estructura y patologías podría ser un peligro tanto para el peatón como para quienes viven dentro.			

Localización



Manzana



Predios dentro del ZAMPA

Estado del predio

Bueno		Regular		Malo	
predio 3		predio 9		predio 1	
predio 4		predio 11		predio 2	
predio 6		predio 12		predio 5	
predio 10		predio 21		predio 7	
predio 14				predio 13	
predio 15				predio 20	
predio 16				predio 23	
predio 17					
predio 18					
predio 19					
predio 22					

Total de predios: 0

Ficha de inventario predial

Ficha 14

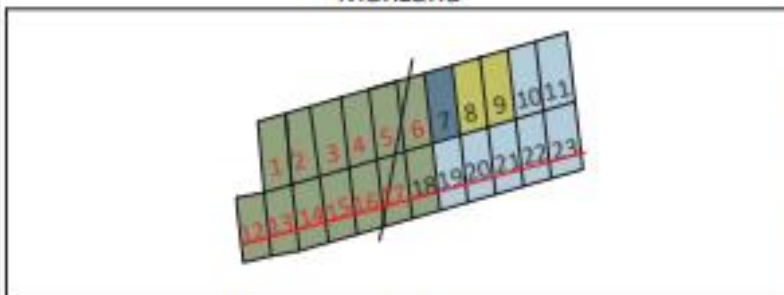
Municipio: -Soacha Identificación del barrio: -Comuna: 1	-Nombre: Villa Carola -Estrato: 2 -Periodo de aparición: 2000-2010	General: 1 Dimensiones Manzana 1.2 Número de manzana: 14 Largo:85,51m Ancho: 24,00m 1.1 Área bruta:1956,79 m ² 1.3 Número de viviendas: 23			
<table style="width: 100%; font-size: small;"> <tr> <td style="width: 33%;">■ Bueno: Fachada con pocas o ninguna patología. No representa ningún riesgo.</td> <td style="width: 33%;">■ Regular: No representa mayor riesgo estructural o de patologías, pero hay elemento que podían agravarlo.</td> <td style="width: 33%;">■ Malo: La estructura y patologías podría ser un peligro tanto para el peatón como para quienes viven dentro.</td> </tr> </table>			■ Bueno: Fachada con pocas o ninguna patología. No representa ningún riesgo.	■ Regular: No representa mayor riesgo estructural o de patologías, pero hay elemento que podían agravarlo.	■ Malo: La estructura y patologías podría ser un peligro tanto para el peatón como para quienes viven dentro.
■ Bueno: Fachada con pocas o ninguna patología. No representa ningún riesgo.	■ Regular: No representa mayor riesgo estructural o de patologías, pero hay elemento que podían agravarlo.	■ Malo: La estructura y patologías podría ser un peligro tanto para el peatón como para quienes viven dentro.			

Localización

Estado del predio



Manzana



Predios dentro del ZAMPA



Total de predios: 13

		Bueno	Regular	Malo
predio	7		predio	predio
predio	8		predio	predio
predio	9		predio	predio
predio	10		predio	predio
predio	11		predio	predio
predio	19		predio	predio
predio	20		predio	predio
predio	21		predio	predio
predio		predio	predio	predio
predio		predio	predio	predio
predio		predio	predio	predio
predio		predio	predio	predio
predio		predio	predio	predio
predio		predio	predio	predio
predio		predio	predio	predio
predio		predio	predio	predio

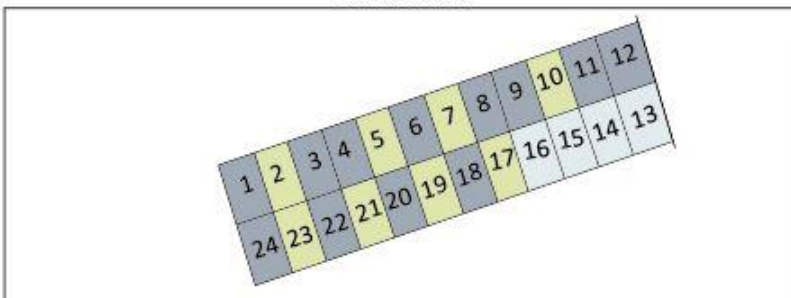
Ficha de inventario predial

Municipio: -Soacha Identificación del barrio: -Comuna: 1	-Nombre: Ducales II -Estrato: 2 -Periodo de aparición: 2000-2010	General: 1. Dimensiones Manzana Largo: 86 m Ancho: 24 m 1.1 Área bruta: 2.091 m2 1.2 Número de manzana: 15 1.3 Número de viviendas: 24
Bueno: Fachada con pocas o ninguna patología. No representa ningún riesgo.	Regular: No representa mayor riesgo estructural o de patologías, pero hay elementos que podían agravarlo.	Malo: La estructura y patologías podría ser un peligro tanto para el peatón como para quienes viven dentro.

Localización



Manzana



Predios dentro del ZAMPA



Total de predios:

Estado del predio

	Bueno	Regular	Malo
predio 1		predio 2	predio 13-14
predio 3		predio 5	predio 15
predio 4		predio 7	predio 16
predio 6		predio 10	
predio 8		predio 17	
predio 9		predio 19	
predio 11		predio 21	
predio 12		predio 23	
predio 18			
Predio 22			
Predio 24		predio 20	

Ficha de inventario predial

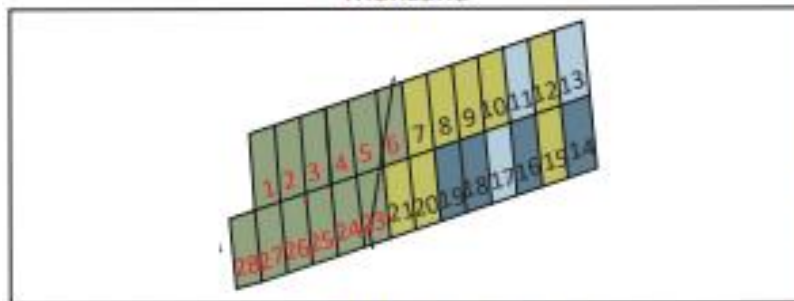
Ficha 16

Municipio: -Soacha Identificación del barrio: -Comuna: 1	-Nombre: Villa Carola -Estrato: 2 -Período de aparición: 2000-2010	General: 1 Dimensiones Manzana 1.2 Número de manzana: 16 Largo:99,53m Ancho:24,00m 1.1 Área bruta: 2292,56m ² 1.3 Número de viviendas: 27
■ Bueno: Fachada con pocas o ninguna patología. No representa ningún riesgo.		■ Regular: No representa mayor riesgo estructural o de patologías, pero hay elemento que podían agravarlo.
■ Malo: La estructura y patologías podría ser un peligro tanto para el peatón como para quienes viven dentro.		

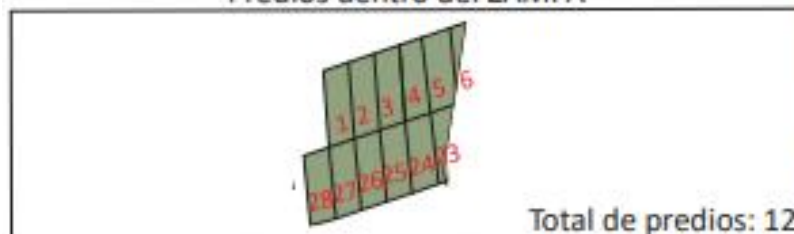
Localización



Manzana



Predios dentro del ZAMPA



Total de predios: 12

Estado del predio

	Bueno	Regular	Malo	
predio 14		predio 7		predio 11
predio 16		predio 8		predio 13
predio 18		predio 9		predio 17
predio 19		predio 10		predio
predio		predio 12		predio
predio		predio 15		predio
predio		predio 20		predio
predio		predio 21		predio
predio		predio		predio
predio		predio		predio
predio		predio		predio
predio		predio		predio

Ficha de inventario predial

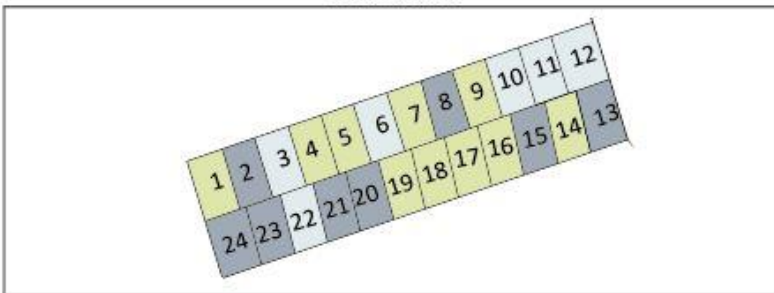
Ficha 17

Municipio: -Soacha Identificación del barrio: -Comuna: 1	-Nombre: Ducales II -Estrato: 2 -Periodo de aparición: 2000-2010	General: 1. Dimensiones Manzana Largo: 87 m Ancho: 24 m 1.1 Área bruta: 2.094 m ²	1.2 Número de manzana: 17 1.3 Número de viviendas: 24
Bueno: Fachada con pocas o ninguna patología. No representa ningún riesgo.	Regular: No representa mayor riesgo estructural o de patologías, pero hay elementos que podrían agravarlo.	Malo: La estructura y patologías podría ser un peligro tanto para el peatón como para quienes viven dentro.	

Localización



Manzana



Predios dentro del ZAMPA

Total de predios: 0	
---------------------	--

Estado del predio

Bueno	Regular	Malo
predio 2	predio 1	predio 3
predio 8	predio 4	predio 6
predio 13	predio 5	predio 10
predio 15	predio 7	predio 11-12
predio 20	predio 9	predio 22
predio 21	predio 14	
predio 23	predio 16	
predio 24	predio 17	
	predio 18	
	predio 19	

Ficha de inventario predial

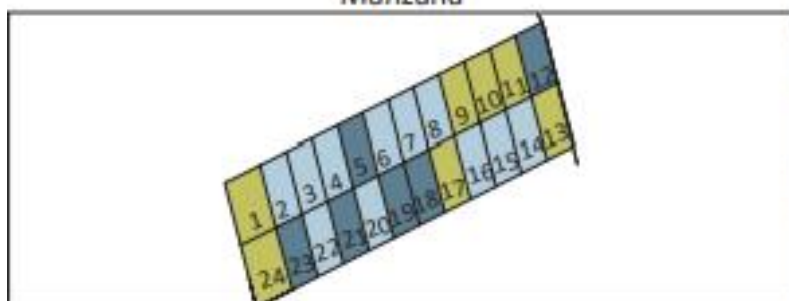
Ficha 1R

Municipio: -Soacha Identificación del barrio: -Comuna: 1	-Nombre: Villa Carola -Estrato: 2 -Periodo de aparición: 2000-2010	General: 1 Dimensiones Manzana 1.2 Número de manzana: 18 Largo:85,97m Ancho:23,68m 1.1 Área bruta: 2076,05 m2 1.3 Número de viviendas: 27			
<table style="width: 100%; font-size: small;"> <tr> <td style="width: 33%;">■ Bueno: Fachada con pocas o ninguna patología. No representa ningún riesgo.</td> <td style="width: 33%;">■ Regular: No representa mayor riesgo estructural o de patologías, pero hay elemento que podían agravarlo.</td> <td style="width: 33%;">■ Malo: La estructura y patologías podría ser un peligro tanto para el peatón como para quienes viven dentro.</td> </tr> </table>			■ Bueno: Fachada con pocas o ninguna patología. No representa ningún riesgo.	■ Regular: No representa mayor riesgo estructural o de patologías, pero hay elemento que podían agravarlo.	■ Malo: La estructura y patologías podría ser un peligro tanto para el peatón como para quienes viven dentro.
■ Bueno: Fachada con pocas o ninguna patología. No representa ningún riesgo.	■ Regular: No representa mayor riesgo estructural o de patologías, pero hay elemento que podían agravarlo.	■ Malo: La estructura y patologías podría ser un peligro tanto para el peatón como para quienes viven dentro.			

Localización



Manzana



Predios dentro del ZAMPA

Total de predios: 0

Estado del predio

Bueno	Regular	Malo
predio 5	predio 1	predio 2
predio 12	predio 9	predio 3
predio 18	predio 10	predio 4
predio 19	predio 11	predio 6
predio 21	predio 13	predio 7
predio 23	predio 17	predio 8
predio	predio 24	predio 14
predio	predio	predio 15
predio	predio	predio 16
predio	predio	predio 20
predio	predio	predio

Ficha de inventario predial

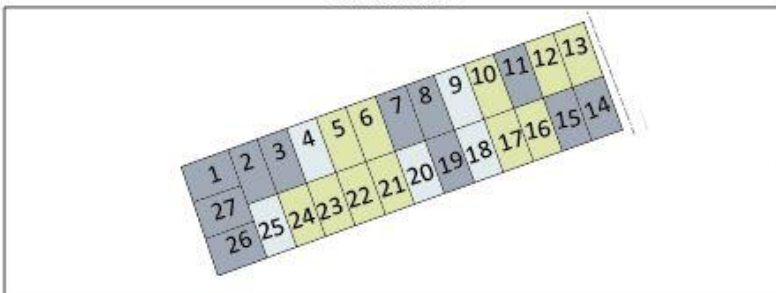
Ficha 21

Municipio: -Soacha Identificación del barrio: -Comuna: 1	-Nombre: Ducales II -Estrato: 2 -Periodo de aparición: 2000-2010	General: 1. Dimensiones Manzana 1.2 Número de manzana: 21 Largo: 87.1 m Ancho: 23.6 m 1.1 Área bruta: 2.098 m ² 1.3 Número de viviendas: 27			
<table style="width: 100%; font-size: small;"> <tr> <td style="width: 33%;">■ Bueno: Fachada con pocas o ninguna patología. No representa ningún riesgo.</td> <td style="width: 33%;">■ Regular: No representa mayor riesgo estructural o de patologías, pero hay elementos que podían agravarlo.</td> <td style="width: 33%;">■ Malo: La estructura y patologías podría ser un peligro tanto para el peatón como para quienes viven dentro.</td> </tr> </table>			■ Bueno: Fachada con pocas o ninguna patología. No representa ningún riesgo.	■ Regular: No representa mayor riesgo estructural o de patologías, pero hay elementos que podían agravarlo.	■ Malo: La estructura y patologías podría ser un peligro tanto para el peatón como para quienes viven dentro.
■ Bueno: Fachada con pocas o ninguna patología. No representa ningún riesgo.	■ Regular: No representa mayor riesgo estructural o de patologías, pero hay elementos que podían agravarlo.	■ Malo: La estructura y patologías podría ser un peligro tanto para el peatón como para quienes viven dentro.			

Localización



Manzana



Predios dentro del ZAMPA



Total de predios: 0

Estado del predio

Bueno		Regular		Malo	
predio 1-27		predio 5		predio 4	
predio 2		predio 6		predio 9	
predio 3		predio 10		predio 18	
predio 7		predio 12		predio 20	
predio 8		predio 13		predio 25	
predio 11		predio 16			
predio 14		predio 17			
predio 15		predio 21			
predio 16		predio 22-23-24			
predio 19					
predio 26					

Ficha de inventario predial

Ficha 22

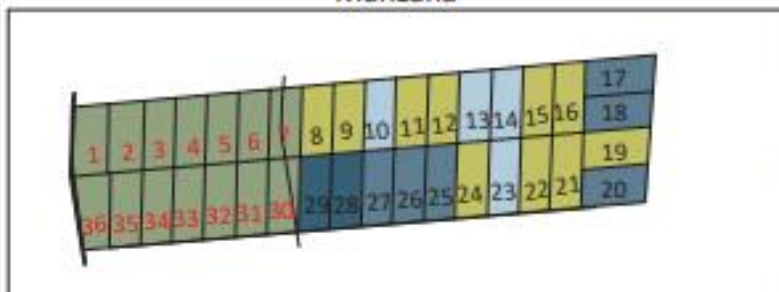
Municipio: -Soacha	-Nombre: Villa Carola -Estrato: 2	General: 1 Dimensiones Manzana 1.2 Número de manzana: 22
Identificación del barrio: -Comuna: 1	-Periodo de aparición: 2000-2010	Largo: 24,26m Ancho: 101,90m
		1.1 Área bruta: 2553,25m ² 1.3 Número de viviendas: 35

■ Bueno: Fachada con pocas o ninguna patología. No representa ningún riesgo.
 ■ Regular: No representa mayor riesgo estructural o de patologías, pero hay elemento que podían agravarlo.
 ■ Malo: La estructura y patologías podría ser un peligro tanto para el peatón como para quienes viven dentro.

Localización



Manzana



Predios dentro del ZAMPA



Total de predios: 14

Estado del predio

Bueno		Regular		Malo	
predio 17		predio 8		predio 10	
predio 18		predio 9		predio 13	
predio 20		predio 11		predio 14	
predio 25		predio 12		predio 23	
predio 26		predio 15		predio 28	
predio 27		predio 16		predio 29	
predio		predio 19		predio	
predio		predio 21		predio	
predio		predio 22		predio	
predio		predio 24		predio	
predio		predio		predio	

Ficha de inventario predial

Ficha 23

Municipio: -Soacha	-Nombre: Ducales II -Estrato: 2	General:	1.2 Número de manzana: 23
Identificación del barrio: -Comuna: 1	-Periodo de aparición: 2000-2010	1.1 Área bruta: 2.155 m ²	1.3 Número de viviendas:27

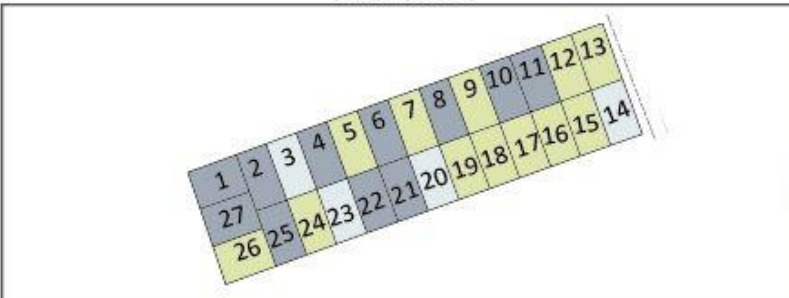
Bueno: Fachada con pocas o ninguna patología. No representa ningún riesgo.	Regular: No representa mayor riesgo estructural o de patologías, pero hay elementos que podían agravarlo.	Malo: La estructura y patologías podría ser un peligro tanto para el peatón como para quienes viven dentro.
---	--	--

Localización

Estado del predio



Manzana



Predios dentro del ZAMPA



Bueno		Regular		Malo	
predio 1		predio 5		predio 3	
predio 2		predio 7		predio 14	
predio 4		predio 9		predio 20	
predio 6		predio 13		predio 23	
predio 8		predio 12			
predio 10		predio 15-16-17			
predio 11		predio 18			
predio 21		predio 19			
predio 22		predio 24			
predio 25		predio 26			
predio 27					

Total de predios:

Ficha de inventario predial

Ficha 24

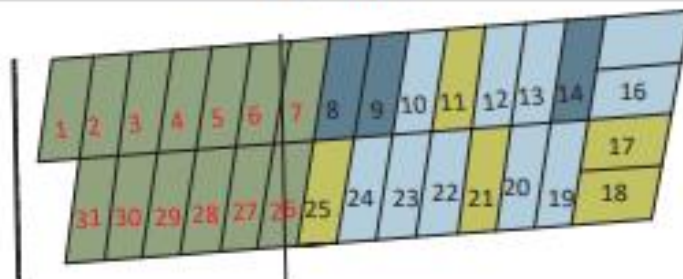
Municipio: -Soacha Identificación del barrio: -Comuna: 1	-Nombre: Villa Carola -Estrato: 2 -Periodo de aparición: 2000-2010	General: 1 Dimensiones Manzana 1.2 Número de manzana: 24 Largo: 104,30m Ancho: 24,26m 1.1 Área bruta: 229,87m ² 1.3 Número de viviendas: 31			
<table style="width: 100%; font-size: small;"> <tr> <td style="width: 33%;">■ Bueno: Fachada con pocas o ninguna patología. No representa ningún riesgo.</td> <td style="width: 33%;">■ Regular: No representa mayor riesgo estructural o de patologías, pero hay elemento que podían agravarlo.</td> <td style="width: 33%;">■ Malo: La estructura y patologías podría ser un peligro tanto para el peatón como para quienes viven dentro.</td> </tr> </table>			■ Bueno: Fachada con pocas o ninguna patología. No representa ningún riesgo.	■ Regular: No representa mayor riesgo estructural o de patologías, pero hay elemento que podían agravarlo.	■ Malo: La estructura y patologías podría ser un peligro tanto para el peatón como para quienes viven dentro.
■ Bueno: Fachada con pocas o ninguna patología. No representa ningún riesgo.	■ Regular: No representa mayor riesgo estructural o de patologías, pero hay elemento que podían agravarlo.	■ Malo: La estructura y patologías podría ser un peligro tanto para el peatón como para quienes viven dentro.			

Localización

Estado del predio



Manzana



Predios dentro del ZAMPA



Total de predios: 13

	Bueno	Regular	Malo		
predio 8		predio 11		predio 10	
predio 9		predio 17		predio 12	
predio 14		predio 18		predio 13	
predio		predio 21		predio 15	
predio		predio 25		predio 16	
predio		predio		predio 19	
predio		predio		predio 20	
predio		predio		predio 22	
predio		predio		predio 23	
predio		predio		predio 24	
predio		predio		predio	

Ficha de inventario predial

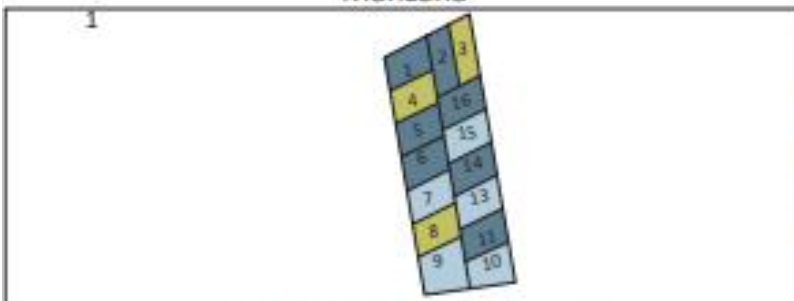
FICNA_ZB

Municipio: -Soacha Identificación del barrio: -Comuna: 1	-Nombre: Villa Carola -Estrato: 2 -Periodo de aparición: 2000-2010	General: 1 Dimensiones Manzana 1.2 Número de manzana: 20 Largo: 51,98m Ancho: 24,22m 1.1 Área bruta: 1158,02m ² 1.3 Número de viviendas: 15			
<table style="width: 100%; font-size: small;"> <tr> <td style="width: 33%;">■ Bueno: Fachada con pocas o ninguna patología. No representa ningún riesgo.</td> <td style="width: 33%;">■ Regular: No representa mayor riesgo estructural o de patologías, pero hay elemento que podían agravarlo.</td> <td style="width: 33%;">■ Malo: La estructura y patologías podría ser un peligro tanto para el peatón como para quienes viven dentro.</td> </tr> </table>			■ Bueno: Fachada con pocas o ninguna patología. No representa ningún riesgo.	■ Regular: No representa mayor riesgo estructural o de patologías, pero hay elemento que podían agravarlo.	■ Malo: La estructura y patologías podría ser un peligro tanto para el peatón como para quienes viven dentro.
■ Bueno: Fachada con pocas o ninguna patología. No representa ningún riesgo.	■ Regular: No representa mayor riesgo estructural o de patologías, pero hay elemento que podían agravarlo.	■ Malo: La estructura y patologías podría ser un peligro tanto para el peatón como para quienes viven dentro.			

Localización



Manzana



Predios dentro del ZAMPA

Total de predios: 0	
---------------------	--

Estado del predio

	Bueno	Regular	Malo		
predio 1		predio 3		predio 7	
predio 2		predio 4		predio 9	
predio 5		predio 8		predio 10	
predio 6		predio		predio 13	
predio 11		predio		predio 15	
predio 14		predio		predio	
predio 16		predio		predio	
predio		predio		predio	
predio		predio		predio	
predio		predio		predio	
predio		predio		predio	

Ficha de inventario predial

Ficha 30

Municipio: -Soacha	-Nombre: Villa Carola	General:
Identificación del barrio: -Comuna: 1	-Estrato: 2	1 Dimensiones Manzana 1.2 Número de manzana: 30
	-Periodo de aparición: 2000-2010	Largo: 68,01m Ancho: 23,91m
		1.1 Área bruta: 1639,21m ² 1.3 Número de viviendas: 19

■ Bueno: Fachada con pocas o ninguna patología. No representa ningún riesgo.
 ■ Regular: No representa mayor riesgo estructural o de patologías, pero hay elemento que podían agravarlo.
 ■ Malo: La estructura y patologías podría ser un peligro tanto para el peatón como para quienes viven dentro.

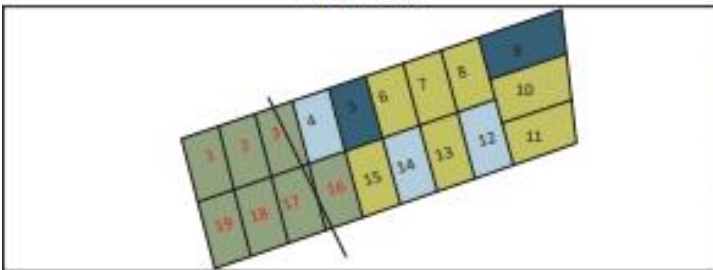
Localización



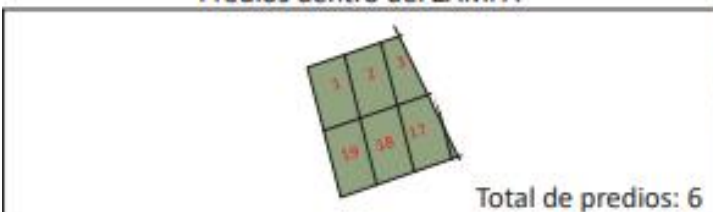
Estado del predio

Bueno		Regular		Malo	
predio 5		predio 6		predio 4	
predio 9		predio 7		predio 12	
predio		predio 8		predio 14	
predio		predio 10		predio	
predio		predio 11		predio	
predio		predio 13		predio	
predio		predio 15		predio	
predio		predio		predio	
predio		predio		predio	
predio		predio		predio	
predio		predio		predio	

Manzana



Predios dentro del ZAMPA



Ficha de inventario predial

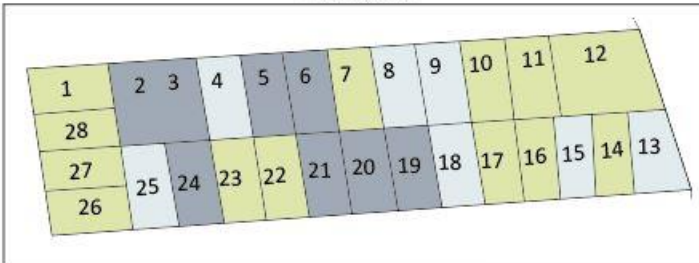
Ficha 31

Municipio: -Soacha Identificación del barrio: -Comuna: 1	-Nombre: Ducales II -Estrato: 2 -Periodo de aparición: 2000-2010	General: 1. Dimensiones Manzana 1.2 Número de manzana: 31 Largo: 100 m Ancho: 26 m 1.1 Área bruta: 2.631 m ² 1.3 Número de viviendas: 27			
<table style="width: 100%; font-size: small;"> <tr> <td style="width: 33%;">■ Bueno: Fachada con pocas o ninguna patología. No representa ningún riesgo.</td> <td style="width: 33%;">■ Regular: No representa mayor riesgo estructural o de patologías, pero hay elementos que podían agravarlo.</td> <td style="width: 33%;">■ Malo: La estructura y patologías podría ser un peligro tanto para el peatón como para quienes viven dentro.</td> </tr> </table>			■ Bueno: Fachada con pocas o ninguna patología. No representa ningún riesgo.	■ Regular: No representa mayor riesgo estructural o de patologías, pero hay elementos que podían agravarlo.	■ Malo: La estructura y patologías podría ser un peligro tanto para el peatón como para quienes viven dentro.
■ Bueno: Fachada con pocas o ninguna patología. No representa ningún riesgo.	■ Regular: No representa mayor riesgo estructural o de patologías, pero hay elementos que podían agravarlo.	■ Malo: La estructura y patologías podría ser un peligro tanto para el peatón como para quienes viven dentro.			

Localización



Manzana



Predios dentro del ZAMPA

Total de predios: 6

Estado del predio

	Bueno	Regular	Malo
predio 2		predio 1	predio 4
predio 3		predio 7	predio 8
predio 5		predio 10	predio 9
predio 6		predio 11	predio 13
predio 19		predio 12	predio 15
predio 20		predio 14	predio 18
predio 23		predio 16	predio 25
predio 21		predio 17	
predio 24		predio 22	
		predio 26	
		predio 27	

Ficha de inventario predial

Ficha: 32

Municipio: -Soacha	-Nombre: Villa Carola -Estrato: 2 -Periodo de aparición: 2000-2010	General: 1 Dimensiones Manzana 1.2 Número de manzana: 20 Largo: 109,25m Ancho: 12,04m 1.1 Área bruta: 1340,48m ² 1.3 Número de viviendas: 18
-----------------------	--	---

■ Bueno: Fachada con pocas o ninguna patología. No representa ningún riesgo.
 ■ Regular: No representa mayor riesgo estructural o de patologías, pero hay elemento que podían agravarlo.
 ■ Malo: La estructura y patologías podría ser un peligro tanto para el peatón como para quienes viven dentro.

Localización

Estado del predio

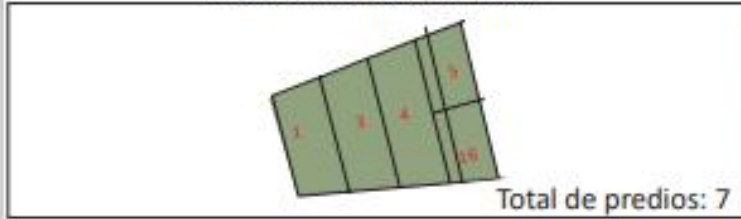


	Bueno	Regular	Malo
predio 5		predio 6	predio 7
predio 9		predio 16	predio 8
predio 10		predio	predio 12
predio 11		predio	predio
predio 13		predio	predio
predio 14		predio	predio
predio 15		predio	predio
predio		predio	predio
predio		predio	predio
predio		predio	predio
predio		predio	predio

Manzana



Predios dentro del ZAMPA



Ficha de inventario predial

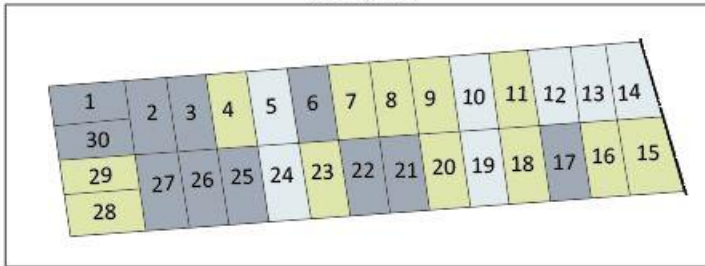
Ficha 33

Municipio: -Soacha Identificación del barrio: -Comuna: 1	-Nombre: Ducales II -Estrato: 2 -Periodo de aparición: 2000-2010	General: 1. Dimensiones Manzana 1.2 Número de manzana: 33 Largo: 104 m Ancho: 26.3 m 1.1 Área bruta: 2.755 m ² 1.3 Número de viviendas: 30
Bueno: Fachada con pocas o ninguna patología. No representa ningún riesgo.		
Regular: No representa mayor riesgo estructural o de patologías, pero hay elementos que podían agravarlo.		
Malo: La estructura y patologías podría ser un peligro tanto para el peatón como para quienes viven dentro.		

Localización



Manzana



Predios dentro del ZAMPA

Total de predios: 0

Estado del predio

	Bueno	Regular	Malo		
predio 1		predio 4		predio 5	
predio 2		predio 7		predio 10	
predio 3		predio 8		predio 12-13-14	
predio 6		predio 9		predio 19	
predio 17		predio 11		predio 24	
predio 21		predio 15-16			
predio 22		predio 18			
predio 25		predio 20			
predio 26		predio 23			
predio 27		predio 28			
predio 30		predio 29			

Ficha de inventario predial

Ficha 34

Municipio: -Soacha	-Nombre: Villa Carola -Estrato: 2	General: 1 Dimensiones Manzana 1.2 Número de manzana: 34
Identificación del barrio: -Comuna: 1	-Período de aparición: 2000-2010	Largo: 109,25m Ancho: 12,04m
		1.1 Área bruta: 1340,48m ² 1.3 Número de viviendas: 18

■ Bueno: Fachada con pocas o ninguna patología. No representa ningún riesgo.
 ■ Regular: No representa mayor riesgo estructural o de patologías, pero hay elemento que podrían agravarlo.
 ■ Malo: La estructura y patologías podría ser un peligro tanto para el peatón como para quienes viven dentro.

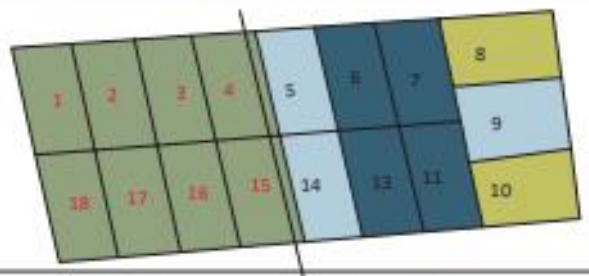
Localización

Estado del predio




Bueno		Regular		Malo	
predio 6		predio 8		predio 5	
predio 7		predio 10		predio 9	
predio 11		predio		predio 14	
predio 13		predio		predio	
predio		predio		predio	
predio		predio		predio	
predio		predio		predio	
predio		predio		predio	
predio		predio		predio	
predio		predio		predio	
predio		predio		predio	
predio		predio		predio	
predio		predio		predio	
predio		predio		predio	
predio		predio		predio	

Manzana



Predios dentro del ZAMPA



Total de predios: 8

Ficha de inventario predial

Ficha 35

Municipio: -Soacha Identificación del barrio: -Comuna: 1	-Nombre: Ducales II -Estrato: 2 -Periodo de aparición: 2000-2010	General: 1. Dimensiones Manzana 1.2 Número de manzana: 35 Largo:111.4 m Ancho: 26 m 1.1 Área bruta: 2.864 m2 1.3 Número de viviendas:32
■ Bueno: Fachada con pocas o ninguna patología. No representa ningún riesgo. ■ Regular: No representa mayor riesgo estructural o de patologías, pero hay elementos que podían agravarlo. ■ Malo: La estructura y patologías podría ser un peligro tanto para el peatón como para quienes viven dentro.		

Localización



Manzana

1	2	3	4	5	6	7	8	9	10	11	12	13	14	15
32														
31														
30	29	28	27	26	25	24	23	22	21	20	19	18	17	16

Estado del predio

Bueno	Regular	Malo
predio 2	predio 4	predio 3
predio 5	predio 6	predio 13-14-15
predio 8	predio 7	predio 19
predio 9	predio 10	predio 25
predio 11	predio 17	predio 26
predio 16	predio 18	predio 30
predio 21	predio 20	
predio 22	predio 23	
predio 29	predio 24	
predio 31	predio 27	
	predio 28	

Predios Baldíos-Sin construir

predio 1-32	predio 12
-------------	-----------

Ficha de inventario predial

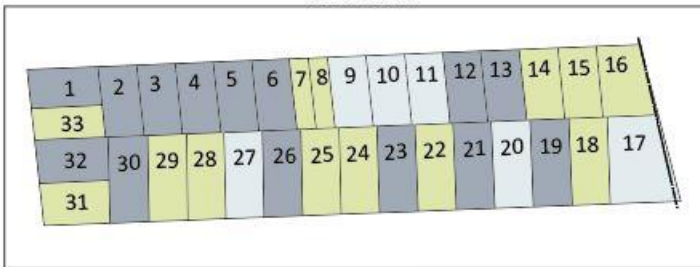
Ficha 37

Municipio: -Soacha	-Nombre: Ducales II -Estrato: 2	General:
Identificación del barrio: -Comuna: 1	-Periodo de aparición: 2000-2010	1. Dimensiones Manzana 1.2 Número de manzana: 37 Largo: 113 m Ancho: 28 m 1.1 Área bruta: 3.288 m ² 1.3 Número de viviendas: 33
<p>Bueno: Fachada con pocas o ninguna patología. No representa ningún riesgo.</p>		<p>Regular: No representa mayor riesgo estructural o de patologías, pero hay elementos que podían agravarlo.</p>
<p>Malo: La estructura y patologías podría ser un peligro tanto para el peatón como para quienes viven dentro.</p>		

Localización



Manzana



Predios baldíos-sin construir



Estado del predio

	Bueno	Regular	Malo
predio 1		predio 6	predio 9
predio 2		predio 7	predio 10
predio 3		predio 14	predio 11
predio 4		predio 15-16	predio 17
predio 5		predio 18	predio 20
predio 8		predio 22	predio 27
predio 12		predio 24	
predio 13		predio 25	
predio 23		predio 28	
predio 26		predio 29	
predio 30		predio 31	predio 33

Ficha de inventario predial

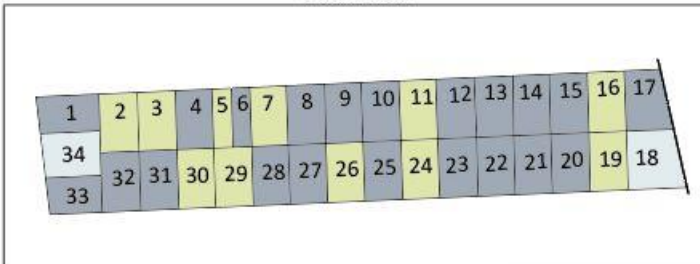
Ficha 39

Municipio: -Soacha Identificación del barrio: -Comuna: 1	-Nombre: Ducales II -Estrato: 2 -Periodo de aparición: 2000-2010	General: 1. Dimensiones Manzana 1.2 Número de manzana: 39 Largo: 117 m Ancho: 22 m 1.1 Área bruta: 2.572 m2 1.3 Número de viviendas: 33
Bueno: Fachada con pocas o ninguna patología. No representa ningún riesgo.		
Regular: No representa mayor riesgo estructural o de patologías, pero hay elementos que podían agravarlo.		
Malo: La estructura y patologías podría ser un peligro tanto para el peatón como para quienes viven dentro.		

Localización



Manzana



Predios dentro del ZAMPA

Total de predios: 0

Estado del predio

	Bueno	Regular	Malo
predio 20			
predio 21			
predio 22			
predio 23			
predio 25			
predio 27			
predio 28			
predio 31			
predio 32			
predio 33			

Ficha de inventario predial

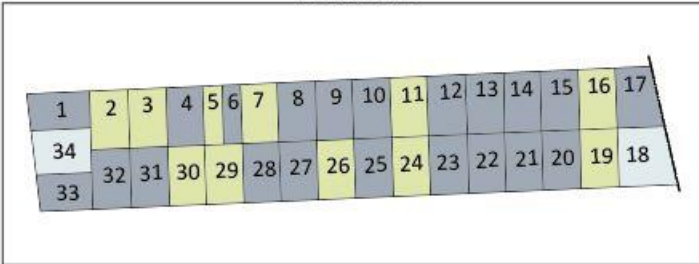
Ficha 39

Municipio: -Soacha Identificación del barrio: -Comuna: 1	-Nombre: Ducales II -Estrato: 2 -Periodo de aparición: 2000-2010	General: 1. Dimensiones Manzana 1.2 Número de manzana: 39 Largo: 117 m Ancho: 22 m 1.1 Área bruta: 2.572 m ² 1.3 Número de viviendas: 33			
<table style="width: 100%; font-size: small;"> <tr> <td style="width: 33%;">■ Bueno: Fachada con pocas o ninguna patología. No representa ningún riesgo.</td> <td style="width: 33%;">■ Regular: No representa mayor riesgo estructural o de patologías, pero hay elementos que podían agravarlo.</td> <td style="width: 33%;">■ Malo: La estructura y patologías podría ser un peligro tanto para el peatón como para quienes viven dentro.</td> </tr> </table>			■ Bueno: Fachada con pocas o ninguna patología. No representa ningún riesgo.	■ Regular: No representa mayor riesgo estructural o de patologías, pero hay elementos que podían agravarlo.	■ Malo: La estructura y patologías podría ser un peligro tanto para el peatón como para quienes viven dentro.
■ Bueno: Fachada con pocas o ninguna patología. No representa ningún riesgo.	■ Regular: No representa mayor riesgo estructural o de patologías, pero hay elementos que podían agravarlo.	■ Malo: La estructura y patologías podría ser un peligro tanto para el peatón como para quienes viven dentro.			

Localización



Manzana



Predios dentro del ZAMPA

Total de predios:

Estado del predio

Bueno		Regular		Malo	
predio 1		predio 2		predio 18	
predio 4		predio 3		predio 34	
predio 6		predio 5			
predio 8		predio 7			
predio 9		predio 11			
predio 10		predio 16			
predio 12		predio 19			
predio 13		predio 24			
predio 14		predio 26			
predio 15		predio 29			
predio 17		predio 30			

Ficha de inventario predial

Ficha 40

Municipio: -Soacha Identificación del barrio: -Comuna: 1	-Nombre: Villa Carola -Estrato: 2 -Periodo de aparición: 2000-2010	General: 1 Dimensiones Manzana 1.2 Número de manzana: 40 Largo: 85,52m Ancho: 23,95m 1.1 Área bruta: 196,39m ² 1.3 Número de viviendas: 29			
<table style="width: 100%; font-size: small;"> <tr> <td style="width: 33%;">■ Bueno: Fachada con pocas o ninguna patología. No representa ningún riesgo.</td> <td style="width: 33%;">■ Regular: No representa mayor riesgo estructural o de patologías, pero hay elemento que podían agravarlo.</td> <td style="width: 33%;">■ Malo: La estructura y patologías podría ser un peligro tanto para el peatón como para quienes viven dentro.</td> </tr> </table>			■ Bueno: Fachada con pocas o ninguna patología. No representa ningún riesgo.	■ Regular: No representa mayor riesgo estructural o de patologías, pero hay elemento que podían agravarlo.	■ Malo: La estructura y patologías podría ser un peligro tanto para el peatón como para quienes viven dentro.
■ Bueno: Fachada con pocas o ninguna patología. No representa ningún riesgo.	■ Regular: No representa mayor riesgo estructural o de patologías, pero hay elemento que podían agravarlo.	■ Malo: La estructura y patologías podría ser un peligro tanto para el peatón como para quienes viven dentro.			

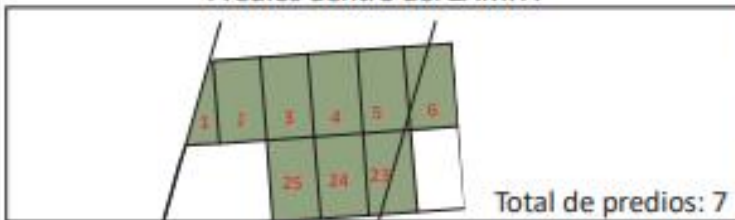
Localización



Manzana



Predios dentro del ZAMPA



Estado del predio

Bueno	Regular	Malo
predio 9	predio 7	predio 8
predio 11	predio 12	predio 10
predio 22	predio 13	predio 18
predio	predio 14	predio 21
predio	predio 15	predio
predio	predio 16	predio
predio	predio 17	predio
predio	predio 19	predio
predio	predio 20	predio
predio	predio	predio
predio	predio	predio

Ficha de inventario predial

Ficha 42

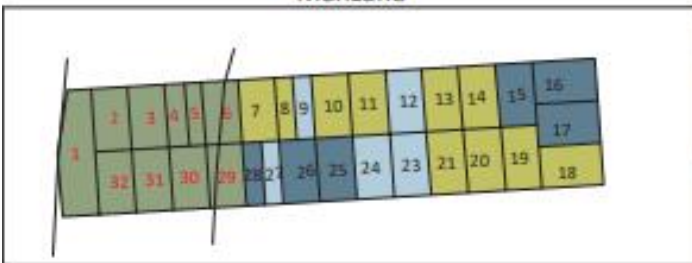
Municipio: -Soacha	-Nombre: Villa Carola -Estrato: 2	General: 1 Dimensiones Manzana 1.2 Número de manzana: 20 Largo: 109,25m Ancho: 12,04m
Identificación del barrio: -Comuna: 1	-Periodo de aparición: 2000-2010	1.1 Área bruta: 1340,48m ² 1.3 Número de viviendas: 18

Bueno: Fachada con pocas o ninguna patología. No representa ningún riesgo.	Regular: No representa mayor riesgo estructural o de patologías, pero hay elemento que podían agravarlo.	Malo: La estructura y patologías podría ser un peligro tanto para el peatón como para quienes viven dentro.
---	---	--

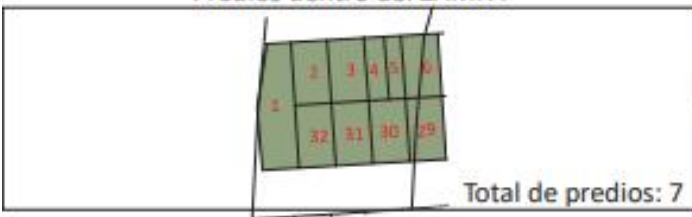
Localización



Manzana



Predios dentro del ZAMPA



Estado del predio

Bueno	Regular	Malo
predio 15	predio 7	predio 9
predio 16	predio 8	predio 12
predio 17	predio 10	predio 23
predio 25	predio 11	predio 24
predio 26	predio 13	predio 27
predio 28	predio 14	predio
predio	predio 18	predio
predio	predio 19	predio
predio	predio 20	predio
predio	predio 21	predio
predio	predio	predio

Ficha de inventario predial

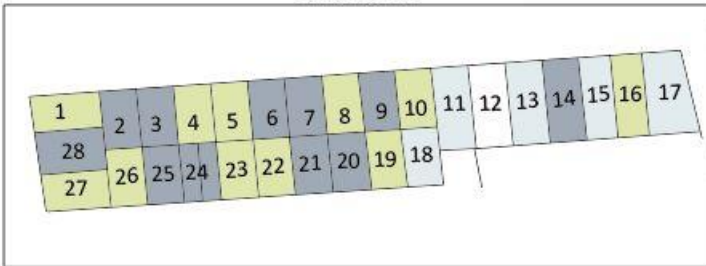
Ficha 43

Municipio: -Soacha Identificación del barrio: -Comuna: 1	-Nombre: Ducales II -Estrato: 2 -Periodo de aparición: 2000-2010	General: 1. Dimensiones Manzana 1.2 Número de manzana: 43 Largo:122 m Ancho: 22 m 1.1 Área bruta: 2.390 m ² 1.3 Número de viviendas:28			
<table style="width: 100%; font-size: small;"> <tr> <td style="width: 33%;">■ Bueno: Fachada con pocas o ninguna patología. No representa ningún riesgo.</td> <td style="width: 33%;">■ Regular: No representa mayor riesgo estructural o de patologías, pero hay elementos que podían agravarlo.</td> <td style="width: 33%;">■ Malo: La estructura y patologías podría ser un peligro tanto para el peatón como para quienes viven dentro.</td> </tr> </table>			■ Bueno: Fachada con pocas o ninguna patología. No representa ningún riesgo.	■ Regular: No representa mayor riesgo estructural o de patologías, pero hay elementos que podían agravarlo.	■ Malo: La estructura y patologías podría ser un peligro tanto para el peatón como para quienes viven dentro.
■ Bueno: Fachada con pocas o ninguna patología. No representa ningún riesgo.	■ Regular: No representa mayor riesgo estructural o de patologías, pero hay elementos que podían agravarlo.	■ Malo: La estructura y patologías podría ser un peligro tanto para el peatón como para quienes viven dentro.			


Localización



Manzana



Predios Baldíos-Sin construir



Estado del predio

	Bueno	Regular	Malo
predio 2		predio 1	predio 15
predio 3		predio 4	predio 18
predio 6		predio 5	predio 17
predio 7		predio 8	predio 11
predio 9		predio 10	predio 13
predio 14		predio 16	
predio 20		predio 19	
predio 21		predio 23	
predio 24		predio 26	
predio 25		predio 22	
predio 28		predio 27	

Ficha de inventario predial

Ficha 44

Municipio: -Soacha	-Nombre: Villa Carola -Estrato: 2	General: 1 Dimensiones Manzana 1.2 Número de manzana: 20
Identificación del barrio: -Comuna: 1	-Periodo de aparición: 2000-2010	Largo: 109,25m Ancho: 12,04m 1.1 Área bruta: 1340,48m ² 1.3 Número de viviendas: 18

■ Bueno: Fachada con pocas o ninguna patología. No representa ningún riesgo.
 ■ Regular: No representa mayor riesgo estructural o de patologías, pero hay elemento que podían agravarlo.
 ■ Malo: La estructura y patologías podría ser un peligro tanto para el peatón como para quienes viven dentro.

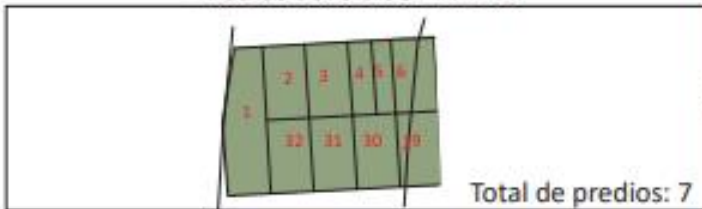
Localización



Manzana



Predios dentro del ZAMPA



Estado del predio

Bueno		Regular		Malo	
predio 7		predio 8		predio 10	
predio 13		predio 9		predio 12	
predio 14		predio 16		predio 20	
predio 15		predio 19		predio 26	
predio 17		predio 21		predio	
predio 18		predio 25		predio	
predio 22		predio 27		predio	
predio 23		predio 28		predio	
predio 24		predio		predio	
predio		predio		predio	
predio		predio		predio	

Ficha de inventario predial

Ficha 45

Municipio: -Soacha	-Nombre: Ducales II -Estrato: 2	General: 1 Dimensiones Manzana Largo: 76 m Ancho: 22 m	1.2 Número de manzana: 45
Identificación del barrio: -Comuna: 1	-Periodo de aparición: 2000-2010	1.1 Área bruta: 1737 m2	1.3 Número de viviendas: 21

■ Bueno: Fachada con pocas o ninguna patología. No representa ningún riesgo.
 ■ Regular: No representa mayor riesgo estructural o de patologías, pero hay elemento que podían agravarlo.
 ■ Malo: La estructura y patologías podría ser un peligro tanto para el peatón como para quienes viven dentro.

Localización

Estado del predio



Manzana

1	2	3	4	5	6	7	8	9	10
21									
20	19	18	17	16	15	14	13	12	11

Predios dentro del ZAMPA

Total de predios:

Bueno		Regular		Malo	
predio 1		predio 3		predio 4	
predio 2		predio 6		predio 8	
predio 5		predio 7		predio 11	
predio 12		predio 9		predio 14	
predio 13		predio 10		predio 19	
predio 17		predio 15			
predio 18		predio 16			
predio 20					
predio 21					

Ficha de inventario predial

Ficha 47

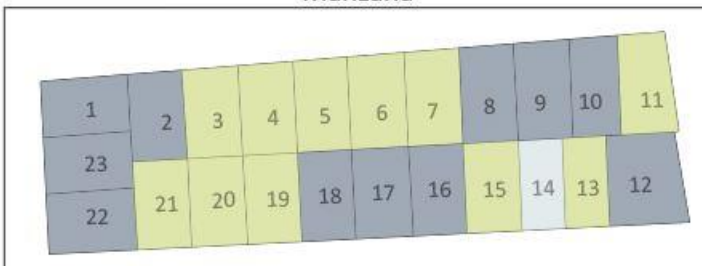
Municipio: -Soacha	-Nombre: Ducales II -Estrato: 2	General: 1 Dimensiones Manzana	1.2 Número de manzana: 47
Identificación del barrio: -Comuna: 1	-Período de aparición: 2000-2010	Largo: 80 m Ancho: 24 m	
		1.1 Área bruta: 1.832 m ²	1.3 Número de viviendas: 23

Bueno: Fachada con pocas o ninguna patología. No representa ningún riesgo.	Regular: No representa mayor riesgo estructural o de patologías, pero hay elemento que podían agravarlo.	Malo: La estructura y patologías podría ser un peligro tanto para el peatón como para quienes viven dentro.
---	---	--

Localización



Manzana



Predios dentro del ZAMPA

Total de predios:	
-------------------	--

Estado del predio

Bueno	Regular	Malo
predio 1	predio 3	predio 14
predio 2	predio 4	
predio 8	predio 5	
predio 9	predio 6	
predio 10	predio 7	
predio 12	predio 11	
predio 16	predio 15	
predio 17	predio 13	
predio 18	predio 19	
predio 22	predio 20	
predio 23	predio 21	

Ficha de inventario predial

Ficha 49

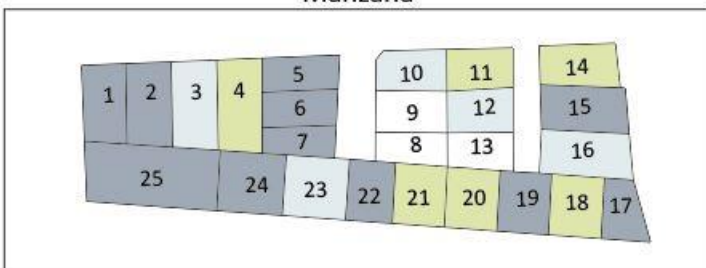
Municipio: -Soacha	-Nombre: Ducales II -Estrato: 2	General: 1 Dimensiones Manzana Largo: 83 m Ancho: 25 m	1.2 Número de manzana: 49
Identificación del barrio: -Comuna: 1	-Periodo de aparición: 2000-2010	1.1 Área bruta: 1.947 m ²	1.3 Número de viviendas: 24

■ **Bueno:** Fachada con pocas o ninguna patología. No representa ningún riesgo.
 ■ **Regular:** No representa mayor riesgo estructural o de patologías, pero hay elemento que podían agravarlo.
 ■ **Malo:** La estructura y patologías podría ser un peligro tanto para el peatón como para quienes viven dentro.

Localización



Manzana



Estado del predio

	Bueno	Regular	Malo
predio 1		predio 4	predio 3
predio 2		predio 11	predio 10
predio 5		predio 14	predio 12
predio 6-7		predio 18	predio 16
predio 15		predio 20	predio 23
predio 17		predio 21	
predio 19			
predio 22			
predio 24			
predio 25			

Observaciones

Los predios 7-8-9 y 13 no se lograron representar debido a que no existe imagen interior de las cuadras. Imágenes tomadas de google maps

Total de predios:

Ficha de inventario predial

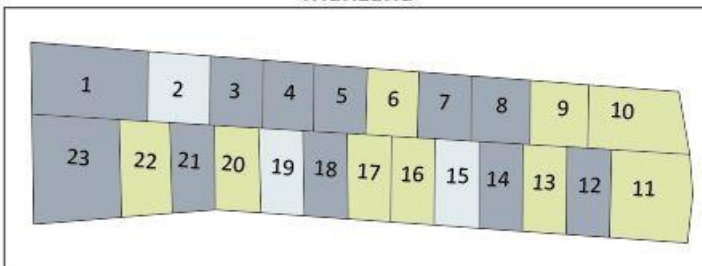
Ficha 51

Municipio: -Soacha	-Nombre: Ducales II -Estrato: 2	General: 1 Dimensiones Manzana	1.2 Número de manzana: 51
Identificación del barrio: -Comuna: 1	-Periodo de aparición: 2000-2010	Largo: 89 m Ancho: 20 m	1.1 Área bruta: 1.933 m ²
<p>Bueno: Fachada con pocas o ninguna patología. No representa ningún riesgo.</p> <p>Regular: No representa mayor riesgo estructural o de patologías, pero hay elemento que podían agravarlo.</p> <p>Malo: La estructura y patologías podría ser un peligro tanto para el peatón como para quienes viven dentro.</p>		1.3 Número de viviendas: 23	

Localización



Manzana



Predios dentro del ZAMPA

Total de predios:	
-------------------	--

Estado del predio

Bueno	Regular	Malo
predio 1	predio 6	predio 2
predio 3	predio 10	predio 15
predio 4	predio 11	predio 19
predio 5	predio 13	
predio 7	predio 16	
predio 8	predio 17	
predio 12	predio 9	
predio 14	predio 20	
predio 18	predio 22	
predio 21		
predio 23		

Ficha de inventario predial

Ficha 53

Municipio: -Soacha	-Nombre: Ducales II -Estrato: 2	General: 1 Dimensiones Manzana	1.2 Número de manzana: 53
Identificación del barrio: -Comuna: 1	-Periodo de aparición: 2000-2010	Largo: 55 m Ancho: 24 m	
		1.1 Área bruta: 1.310 m ²	1.3 Número de viviendas: 18

■ **Bueno:** Fachada con pocas o ninguna patología. No representa ningún riesgo.
■ **Regular:** No representa mayor riesgo estructural o de patologías, pero hay elemento que podían agravarlo.
■ **Malo:** La estructura y patologías podría ser un peligro tanto para el peatón como para quienes viven dentro.

Localización

Estado del predio



Manzana

1	18
2	17
3	16
4	15
5	14
6	13
7	12
8	11
9	10

Predios dentro del ZAMPA

Total de predios:	

Bueno		Regular		Malo	
predio 1		predio 3		predio 17	
predio 2		predio 4		predio 18v	
predio 5		predio 6			
predio 7		predio 11			
predio 8		predio 15			
predio 9		predio 16			
predio 10					
predio 12					
predio 13					
predio 14					

Ficha de inventario predial

Ficha 55

Municipio: -Soacha	-Nombre: Ducales II -Estrato: 2	General: 1 Dimensiones Manzana	1.2 Número de manzana: 55
Identificación del barrio: -Comuna: 1	-Periodo de aparición: 2000-2010	Largo: 54 m Ancho: 24 m	1.1 Área bruta: 773 m ²
		1.3 Número de viviendas: 12	

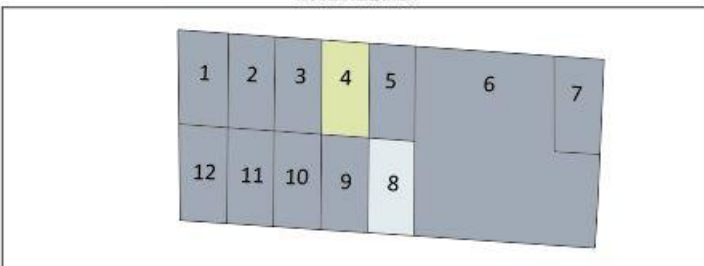
Bueno: Fachada con pocas o ninguna patología. No representa ningún riesgo.	Regular: No representa mayor riesgo estructural o de patologías, pero hay elemento que podían agravarlo.	Malo: La estructura y patologías podría ser un peligro tanto para el peatón como para quienes viven dentro.
---	---	--

Localización

Estado del predio



Manzana



Predios dentro del ZAMPA

Total de predios:	
-------------------	--

		Bueno	Regular	Malo
predio 1				
predio 2				
predio 3				
predio 4				
predio 5				
predio 6				
predio 6				
predio 7				
predio 8				
predio 9				
predio 10				
predio 11				
predio 12				

Ficha de inventario predial

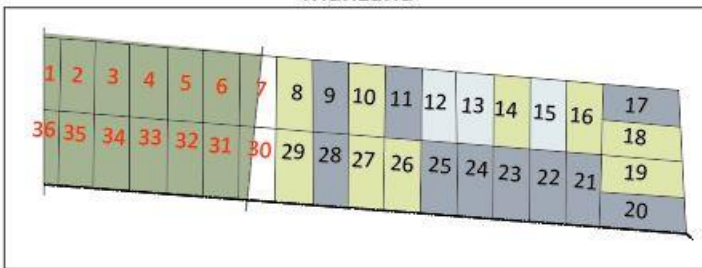
Ficha 57

Municipio: -Soacha	-Nombre: Ducales II -Estrato: 2	General: 1 Dimensiones Manzana	1.2 Número de manzana: 57
Identificación del barrio: -Comuna: 1	-Periodo de aparición: 2000-2010	Largo: 110m Ancho: 24 m	1.3 Número de viviendas: 36
Bueno: Fachada con pocas o ninguna patología. No representa ningún riesgo.		Regular: No representa mayor riesgo estructural o de patologías, pero hay elemento que podían agravarlo.	Malo: La estructura y patologías podría ser un peligro tanto para el peatón como para quienes viven dentro.

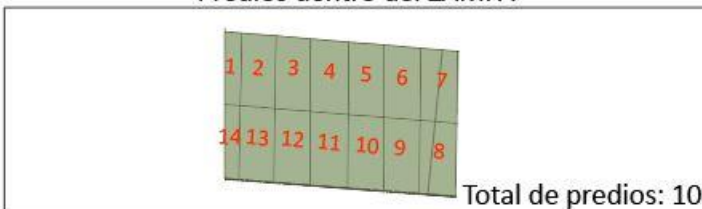
Localización



Manzana



Predios dentro del ZAMPA



Estado del predio

	Bueno	Regular	Malo
predio 9		predio 8	predio 12
predio 11		predio 10	predio 13
predio 17		predio 14	predio 15
predio 20		predio 16	
predio 21		predio 18	
predio 22		predio 19	
predio 23		predio 26	
predio 24		predio 27	
predio 25		predio 29	
predio 28			

Ficha de inventario predial

Ficha 67

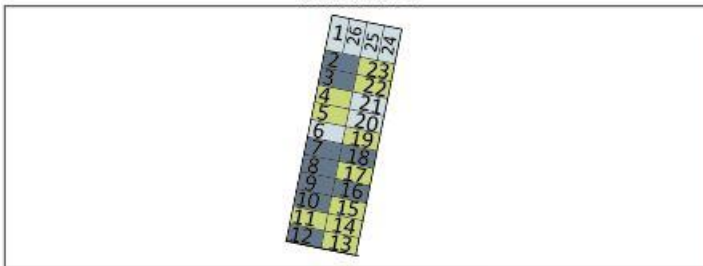
Municipio: -Soacha	-Nombre: Ducales II -Estrato: 2	General: 1 Dimensiones Manzana	1.2 Número de manzana: 67
Identificación del barrio: -Comuna: 1	-Periodo de aparición: 2000-2010	Largo: 78 m Ancho: 24 m	
		1.1 Área bruta: 1.869 m ²	1.3 Número de viviendas: 26

■ **Bueno:** Fachada con pocas o ninguna patología. No representa ningún riesgo.
■ **Regular:** No representa mayor riesgo estructural o de patologías, pero hay elemento que podían agravarlo.
■ **Malo:** La estructura y patologías podría ser un peligro tanto para el peatón como para quienes viven dentro.

Localización



Manzana



Predios dentro del ZAMPA

Total de predios:

Estado del predio

Bueno		Regular		Malo	
predio 2		predio 4		predio 1	
predio 3		predio 5		predio 6	
predio 7-8		predio 11		predio 20	
predio 9		predio 13		predio 21	
predio 10		predio 14		predio 24	
predio 12		predio 15		predio 25	
predio 16		predio 17		predio 26	
predio 18		predio 19			
		predio 22			
		predio 23			