

CENTRO DE REHABILITACIÓN Y REINTEGRACIÓN SOCIAL PARA HABITANTES DE LA CALLE

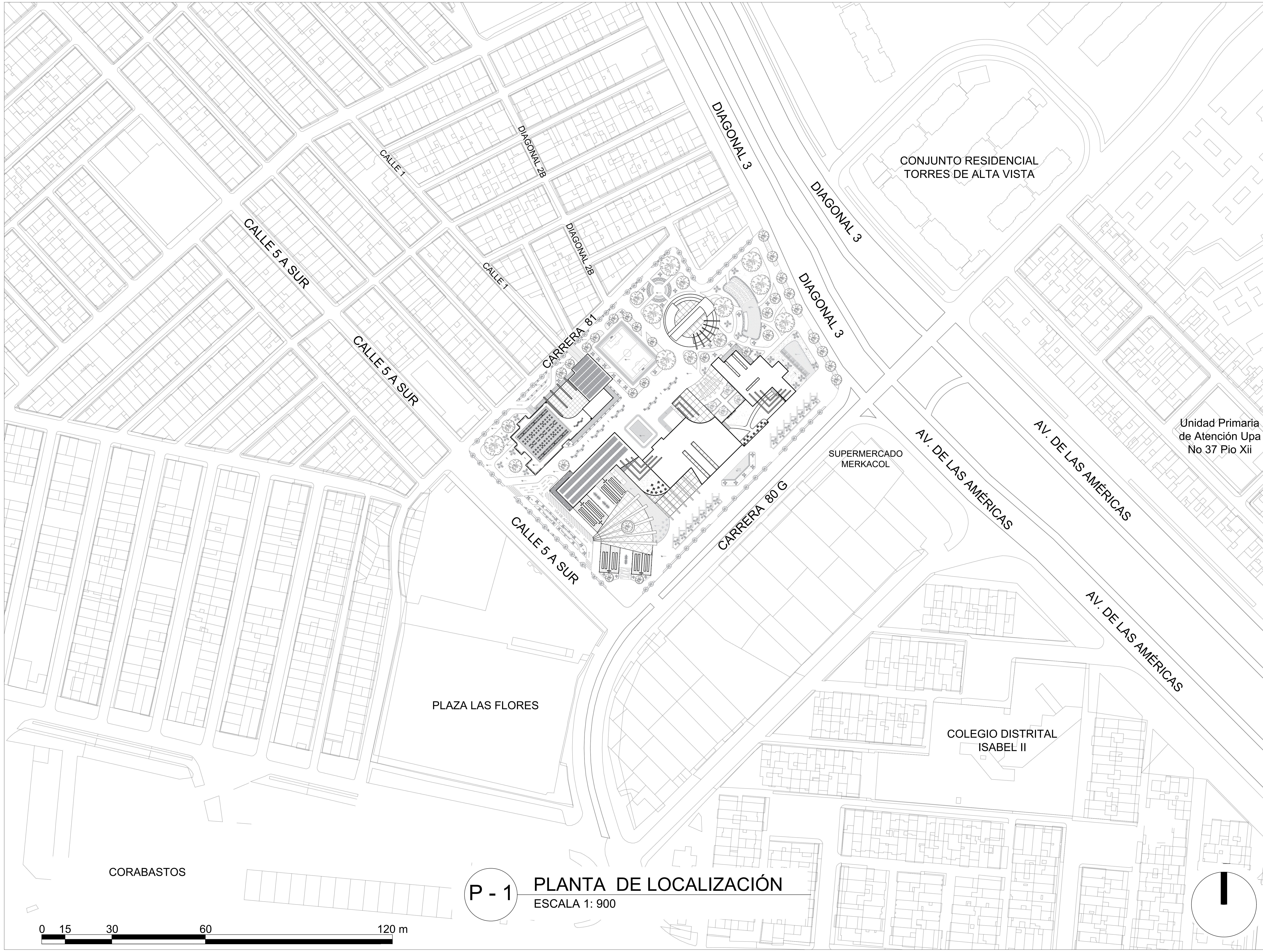
Portafolio de planos

1019126577

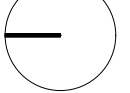
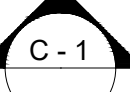




UNIVERSIDAD
La Gran Colombia
Facultad de Arquitectura

PLANIMETRÍA



PROYECTO
CENTRO DE REHABILITACIÓN Y REINTEGRACIÓN SOCIAL PARA HABITANTES DE LA CALLE

- CONVENCIONES
-  INDICADOR DE NORTE
 -  INDICADOR DE CORTE
 -  EJES
 - 

PROPIETARIO
1019126577

CONTIENE
PLANTA

MODIFICACIONES

OBSERVACIONES

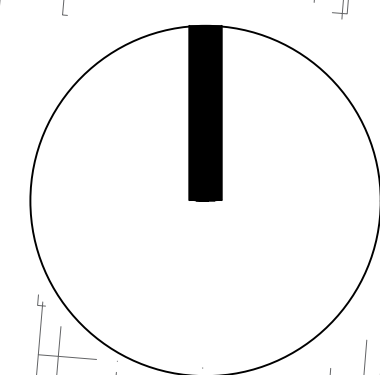
ESCALA: 1 : 900	FECHA: 04 12 2020
--------------------	----------------------

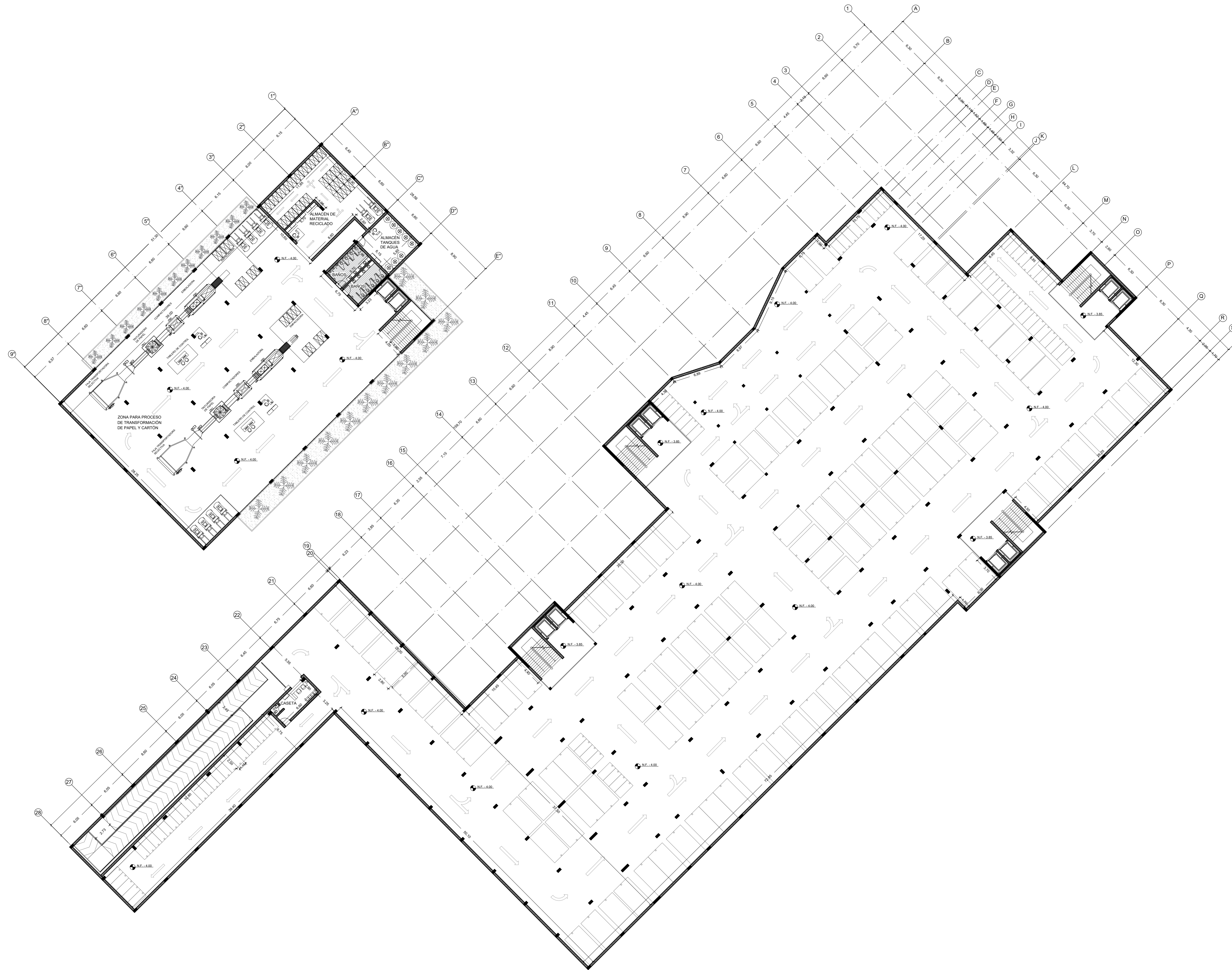
ARCHIVO:	FIRMA TUTOR:

REVISIÓN:	PLANO N°:	FRANQUÍA N°:
	A-000	000
		000


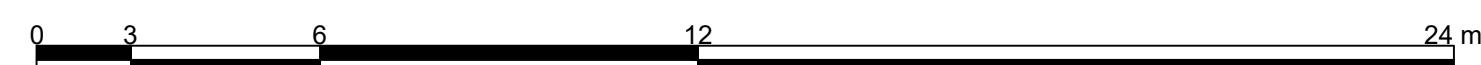


P - 1 PLANTA DE LOCALIZACIÓN
ESCALA 1: 900

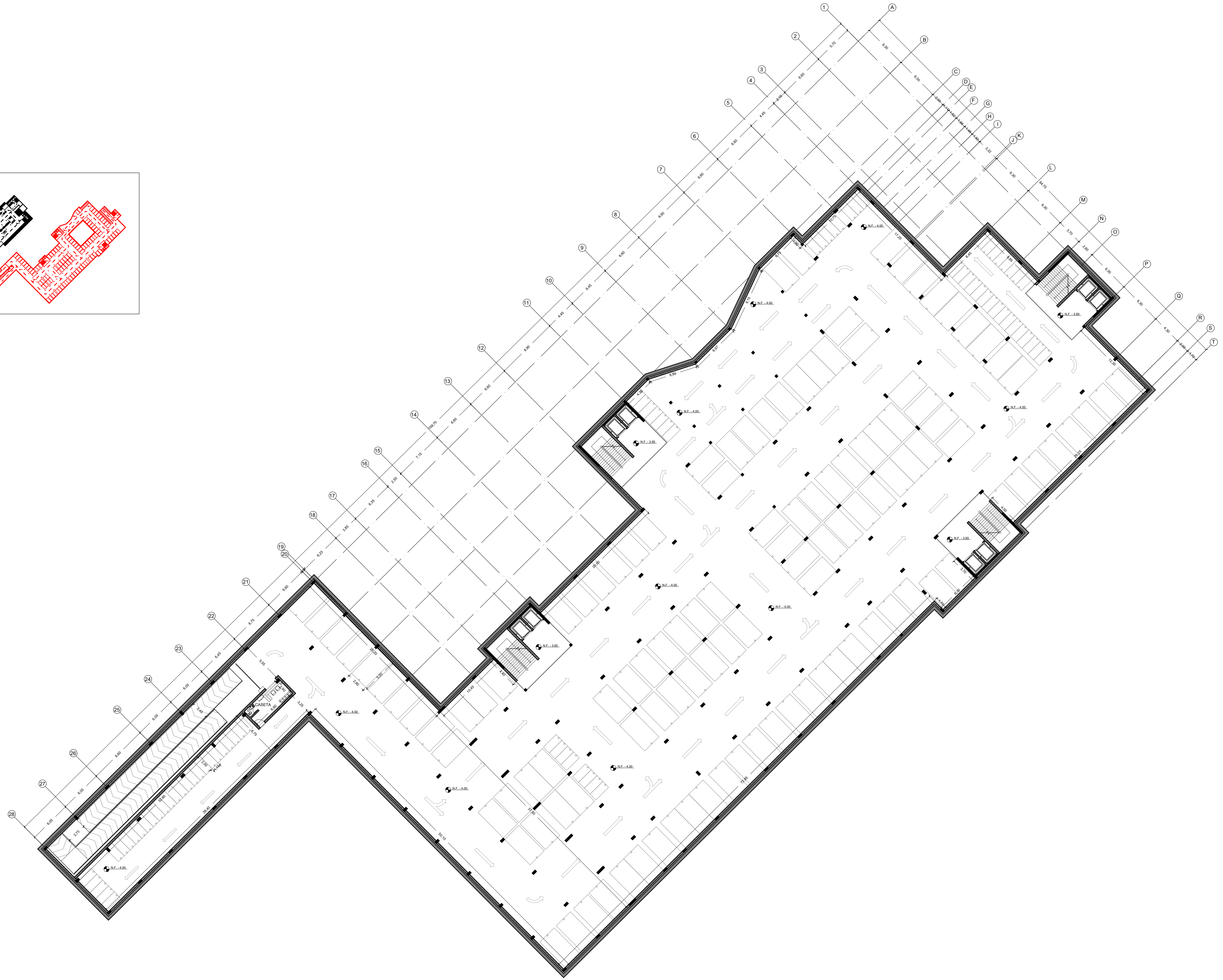
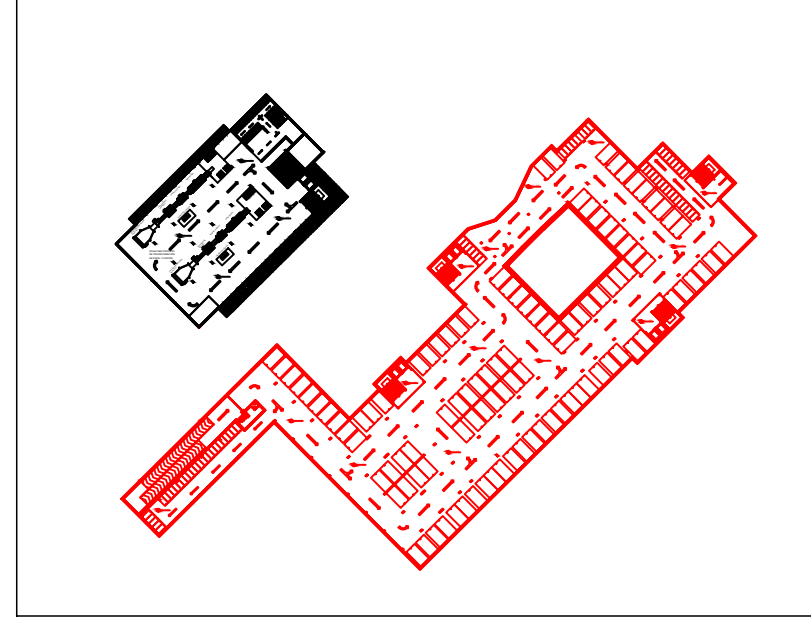





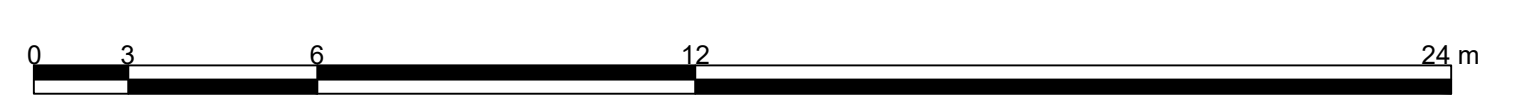
P - 2 PLANTA NIVEL SUBTERRÁNEO
ESCALA 1: 240




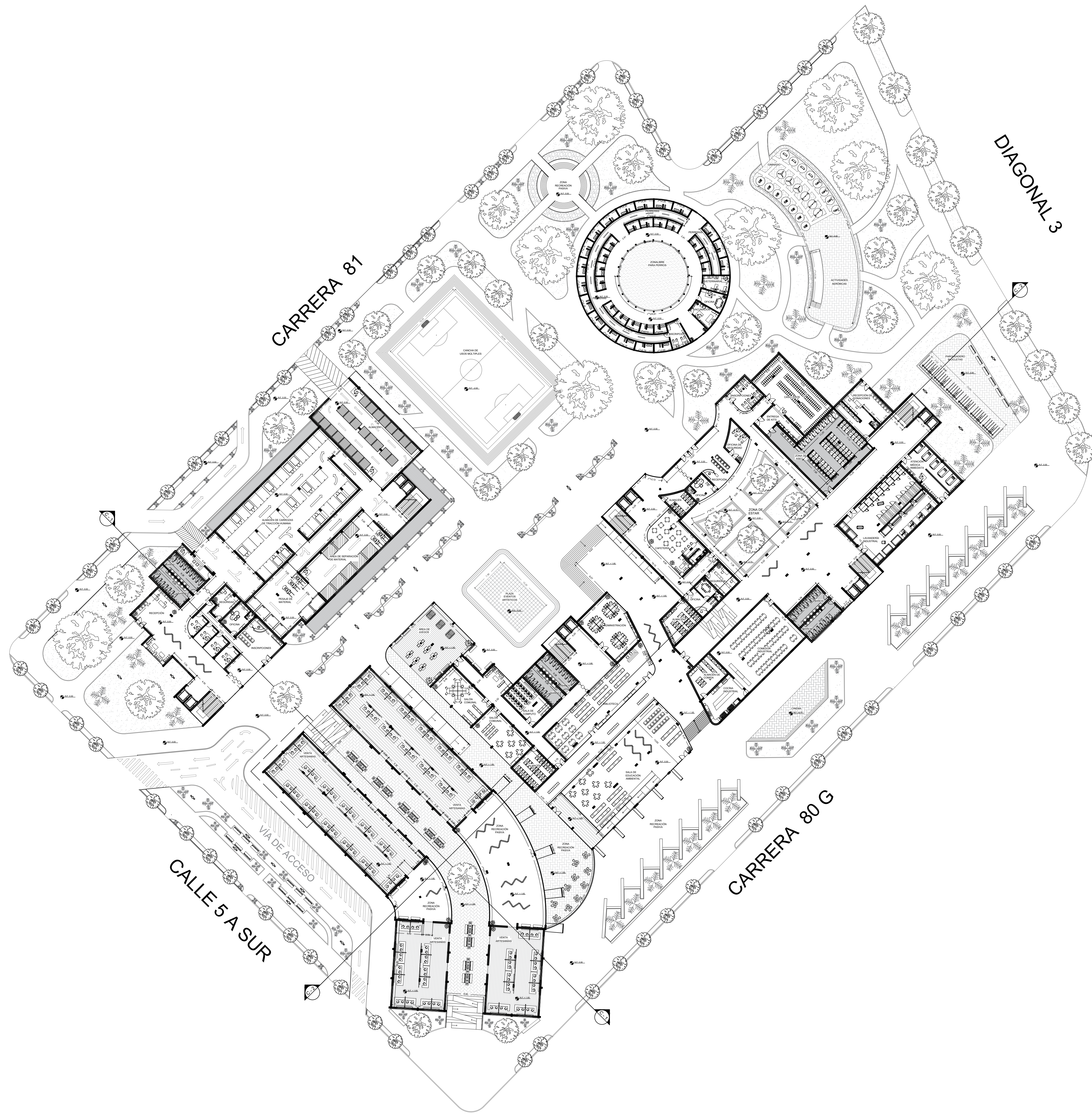
000	000-V	NOBIA
PROYECTO CENTRO DE REHABILITACIÓN y REINTEGRACIÓN SOCIAL PARA HABITANTES DE LA CALLE		
CONVENCIONES. INDICADOR DE NORTE INDICADOR DE CORTE		
ARQUITECTO 		
PROPIETARIOS OSCAR JAVIER SIERRA LESMES		
CONTIENE 		
MODIFICACIONES 		
OBSERVACIONES 		
ESCALA:	FECHA:	
	31	10 2020
ARCHIVO:	FIRMA TUTOR:	
DIBUJO:	ELABORACION:	
	OSCAR JAVIER SIERRA L.	
REVISION:	PLANO N°:	PLANCHA N°
	A-000	000
		DE 000



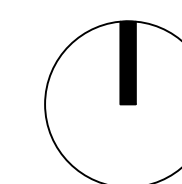
P - 4 EDIFICIO DE SERVICIOS PLANTA NIVEL SUBTERRÁNEO
 ESCALA 1: 240



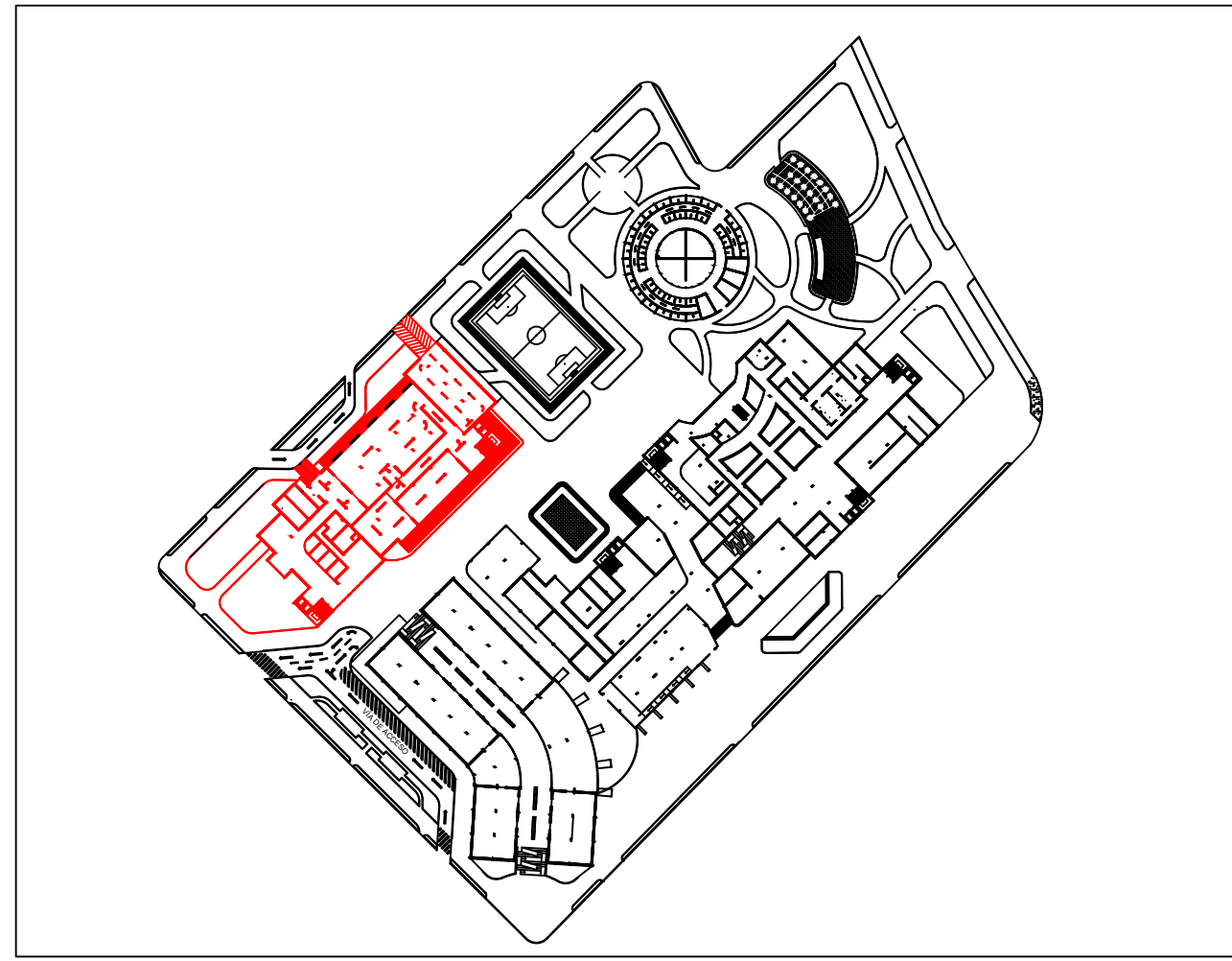
000	000-V	NOBIA
PROYECTO CENTRO DE REHABILITACIÓN y REINTEGRACIÓN SOCIAL PARA HABITANTES DE LA CALLE		
CONVENCIONES. INDICADOR DE NORTE INDICADOR DE CORTE		
ARQUITECTO		
PROPIETARIOS OSCAR JAVIER SIERRA LESMES		
CONTIENE		
MODIFICACIONES		
OBSERVACIONES		
ESCALA:	FECHA:	
	31 10 2020	
ARCHIVO:	FIRMA TUTOR:	
DIBUJO:	ELABORACION:	
	OSCAR JAVIER SIERRA L.	
REVISION:	PLANO N°:	PLANCHA N°
	A-000	000



P - 5 PLANTA NIVEL 01
ESCALA 1: 400



000	000-V	NOBIA/31
PROYECTO CENTRO DE REHABILITACIÓN Y REINTEGRACIÓN SOCIAL PARA HABITANTES DE LA CALLE		
CONVENCIONES INDICADOR DE NORTE INDICADOR DE CORTE EJES EJES		
PROPIETARIO 1019126577		
CONTIENE PLANTA		
MODIFICACIONES <hr/> <hr/> <hr/> <hr/> <hr/> <hr/> <hr/> <hr/>		
OBSERVACIONES <hr/> <hr/> <hr/> <hr/> <hr/> <hr/> <hr/> <hr/>		
ESCALA: 1 : 240		FECHA: 04 12 2020
ARQUIVO: <hr/>		FIRMA TUTOR: <hr/>
DESEO: <hr/>		ELABORACION: 1019126577
REVISION: <hr/>	PLANO N°: A-000	FRANQUICIA N°: 000 DE: 000



CANCHA DE USOS MÚLTIPLES

000 300 000 000-V

UNIVERSITAT DE VALÈNCIA

LIBERABIT

PROYECTO
CENTRO DE REHABILITACIÓN
y REINTEGRACIÓN SOCIAL
PARA HABITANTES DE LA CALLE

- CONVENCIONES.
- INDICADOR DE NORTE
 - INDICADOR DE CORTE C-1 (AD-001)

ARQUITECTO

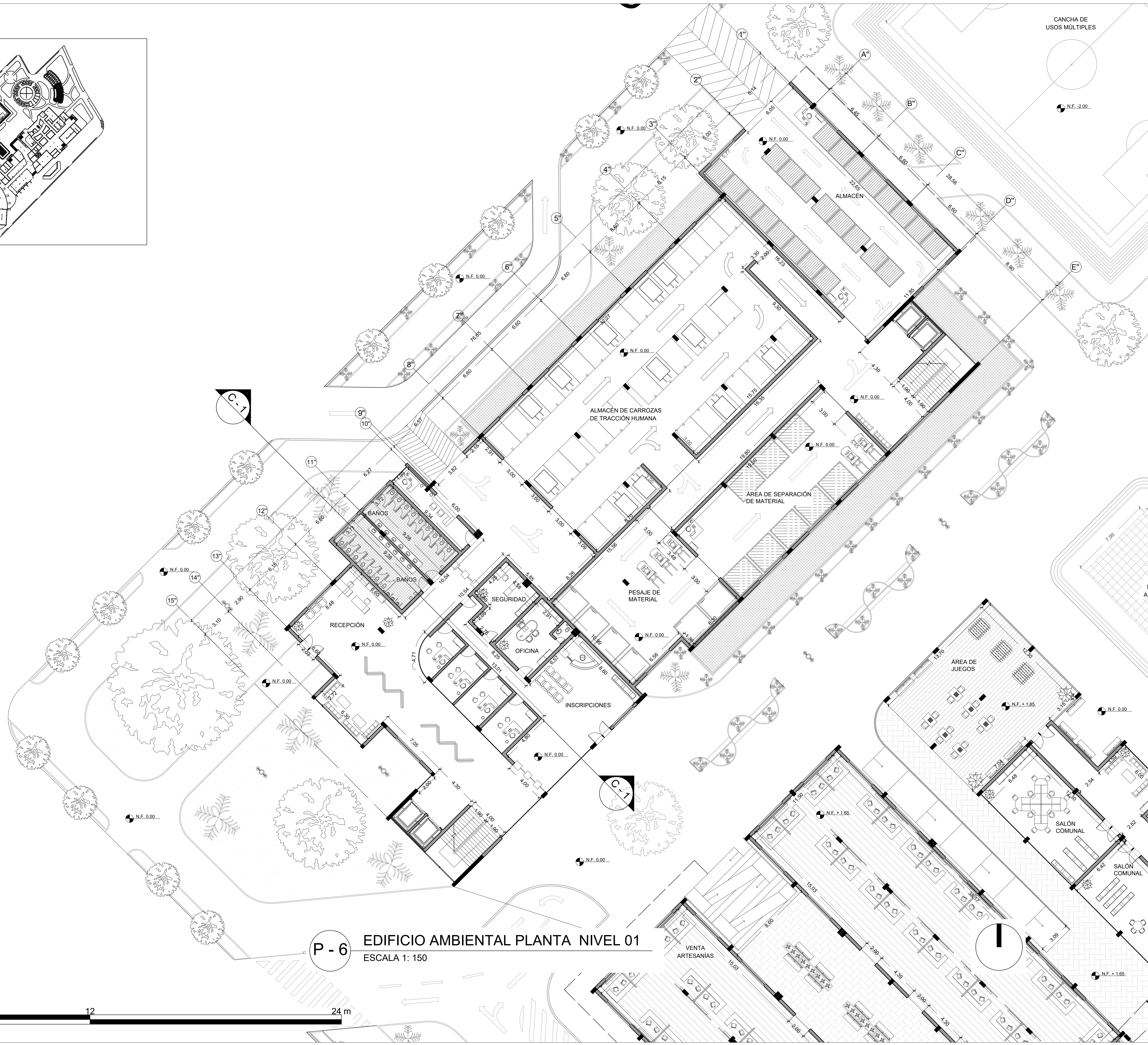
PROPIETARIOS
OSCAR JAVIER SIERRA LESMES

CONTIENE


MODIFICACIONES

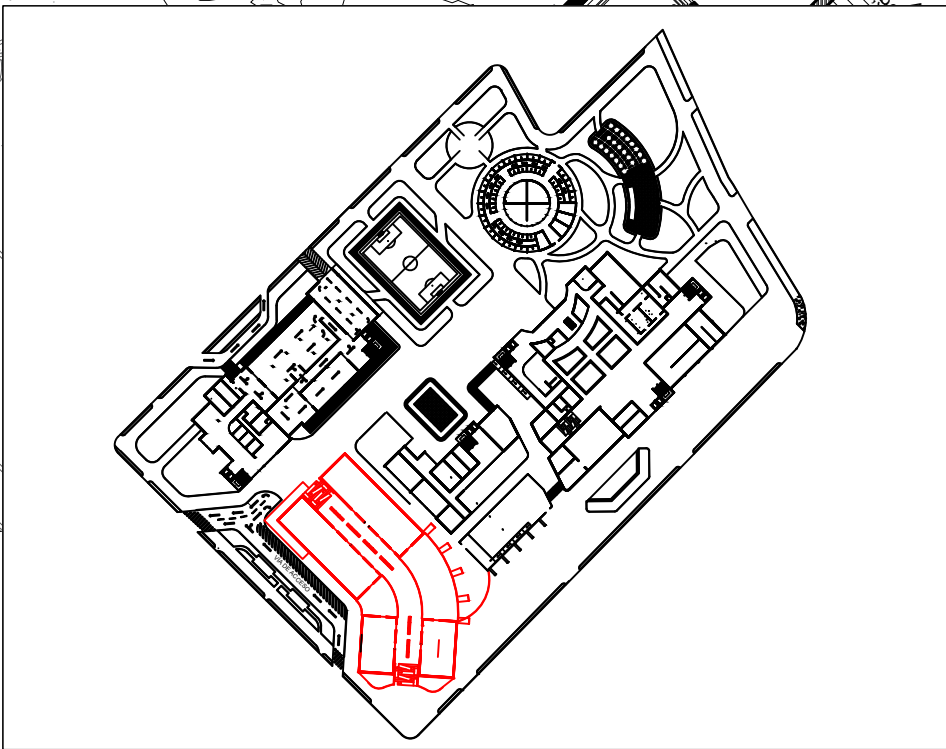
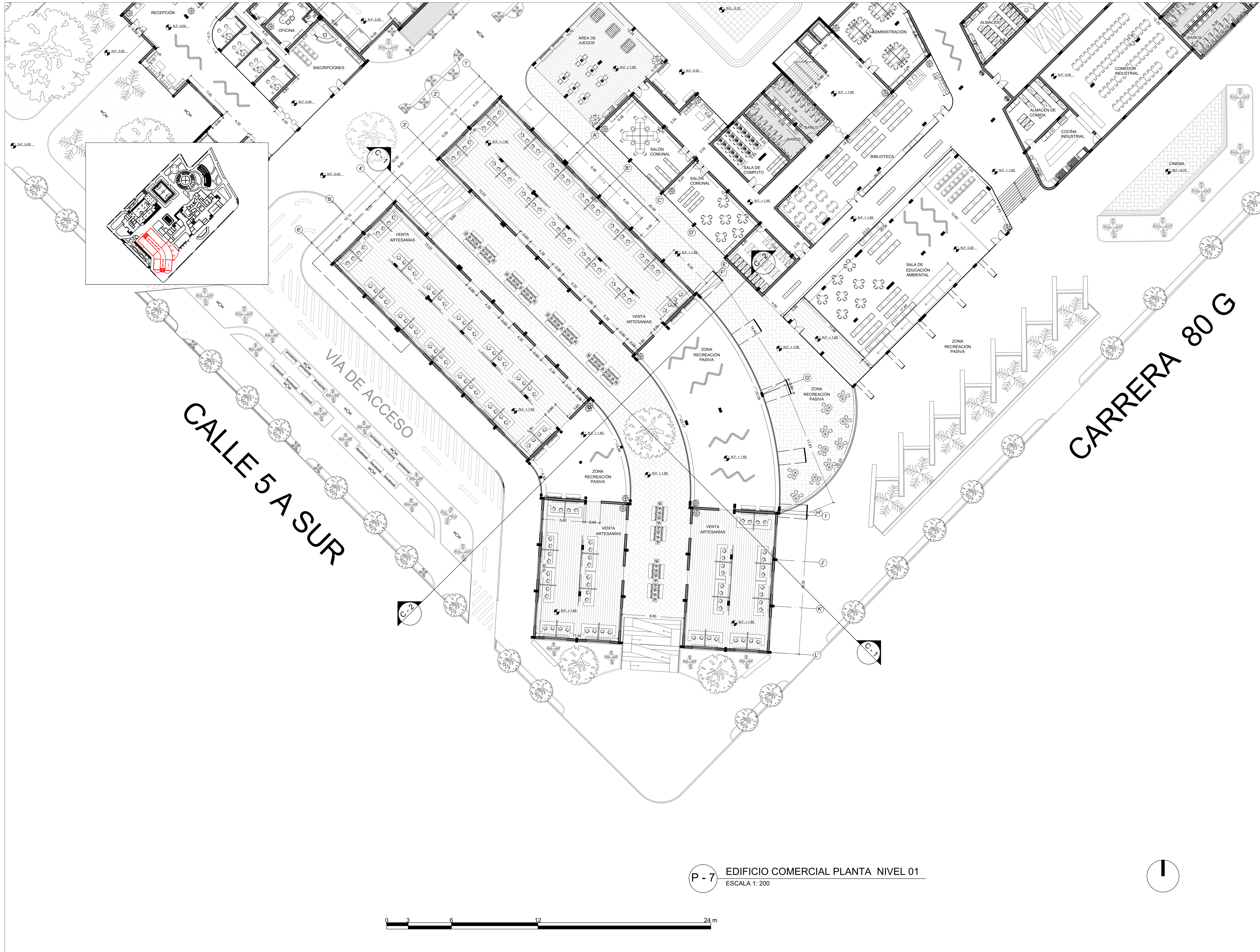
OBSERVACIONES

ESCALA:	FECHA:	PLANCHAS N°
	31 10 2020	000
PROYECTO:	FIRMA TUTOR:	DE
		000
ELABORACION:	REVISIÓN:	PLANO N°
OSCAR JAVIER SIERRA L.		A-000


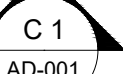


P - 6 EDIFICIO AMBIENTAL PLANTA NIVEL 01
ESCALA 1: 150





PROYECTO
CENTRO DE REHABILITACIÓN
y REINTEGRACIÓN SOCIAL
PARA HABITANTES DE LA CALLE

- CONVENCIONES.
-  INDICADOR DE NORTE
 -  INDICADOR DE CORTE

ARQUITECTO

PROPIETARIOS
OSCAR JAVIER SIERRA LESMES


CONTIENE

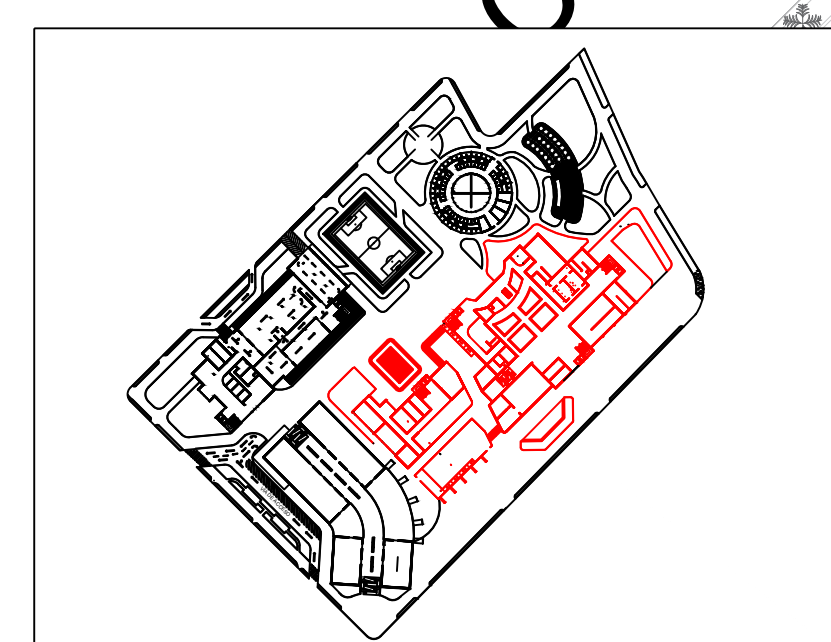
MODIFICACIONES

OBSERVACIONES

ESCALA:	FECHA:	PLANCHA N°
	31 10 2020	000
ARCHIVO:	FIRMA TUTOR:	DE
		000
DIBUJO:	ELABORACION:	
	OSCAR JAVIER SIERRA L.	
REVISION:	PLANO N°	
	A-000	

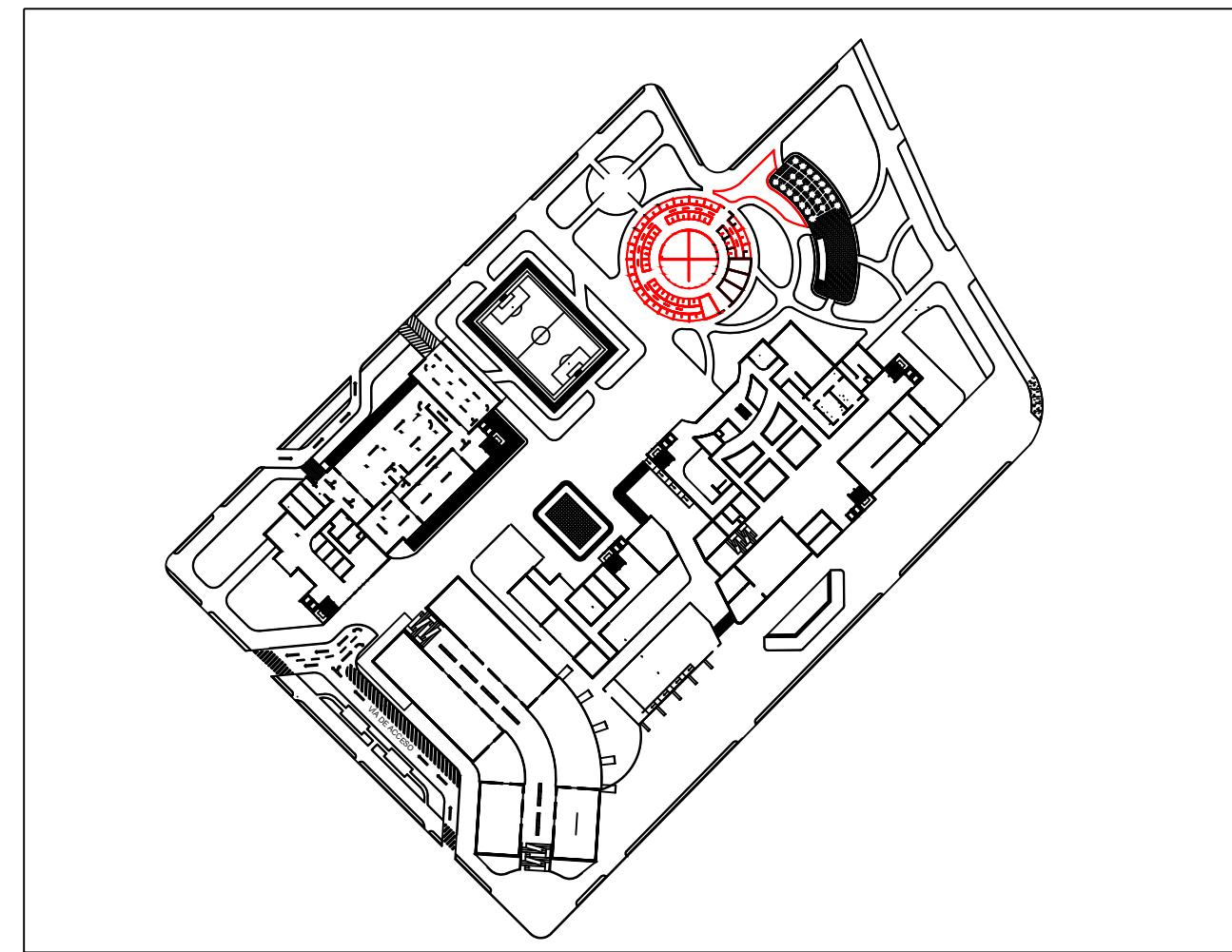
P - 7 EDIFICIO COMERCIAL PLANTA NIVEL 01
ESCALA 1: 200



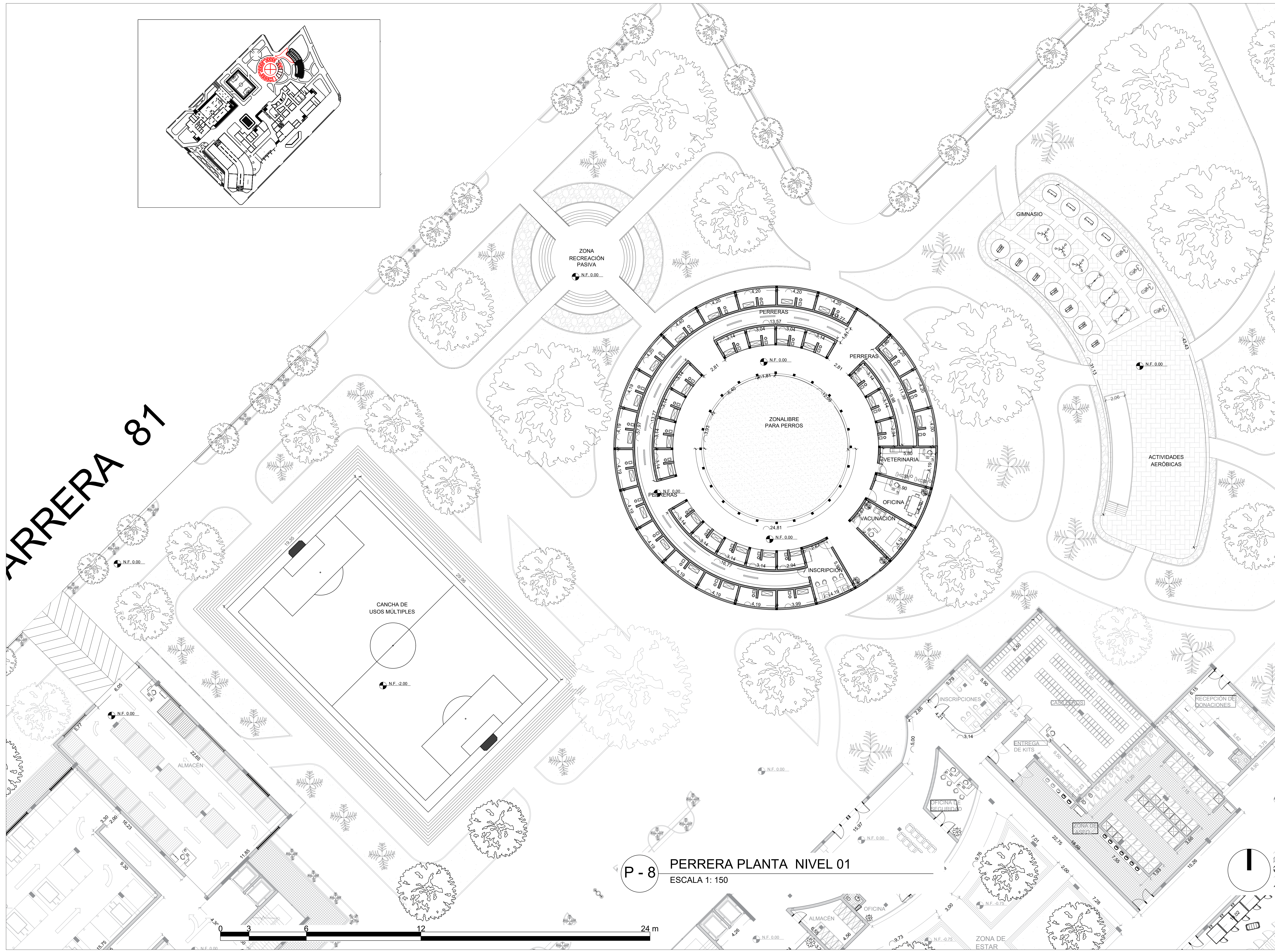


000	000-V	NOBATA
PROYECTO CENTRO DE REHABILITACIÓN y REINTEGRACIÓN SOCIAL PARA HABITANTES DE LA CALLE		
CONVENCIONES. INDICADOR DE NORTE INDICADOR DE CORTE		
ARQUITECTO 		
PROPIETARIOS OSCAR JAVIER SIERRA LESMES		
CONTIENE 		
MODIFICACIONES 		
OBSERVACIONES 		
ESCALA:	FECHA:	
	31 10 2020	
AUTÓR:	FIRMA TUTOR:	
DISEÑO:	ELABORACIÓN:	
	OSCAR JAVIER SIERRA L.	
REVISIÓN:	PLANO N°:	PLANCHA N°
	A-000	000

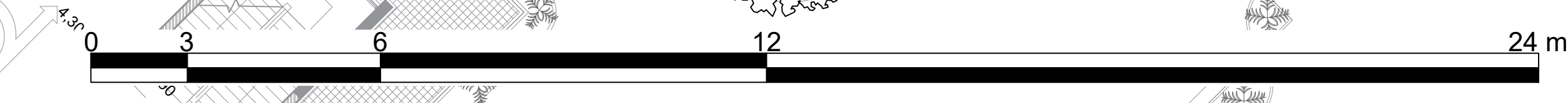
P - 8 EDIFICIO DE SERVICIOS PLANTA NIVEL 01
 ESCALA 1:240



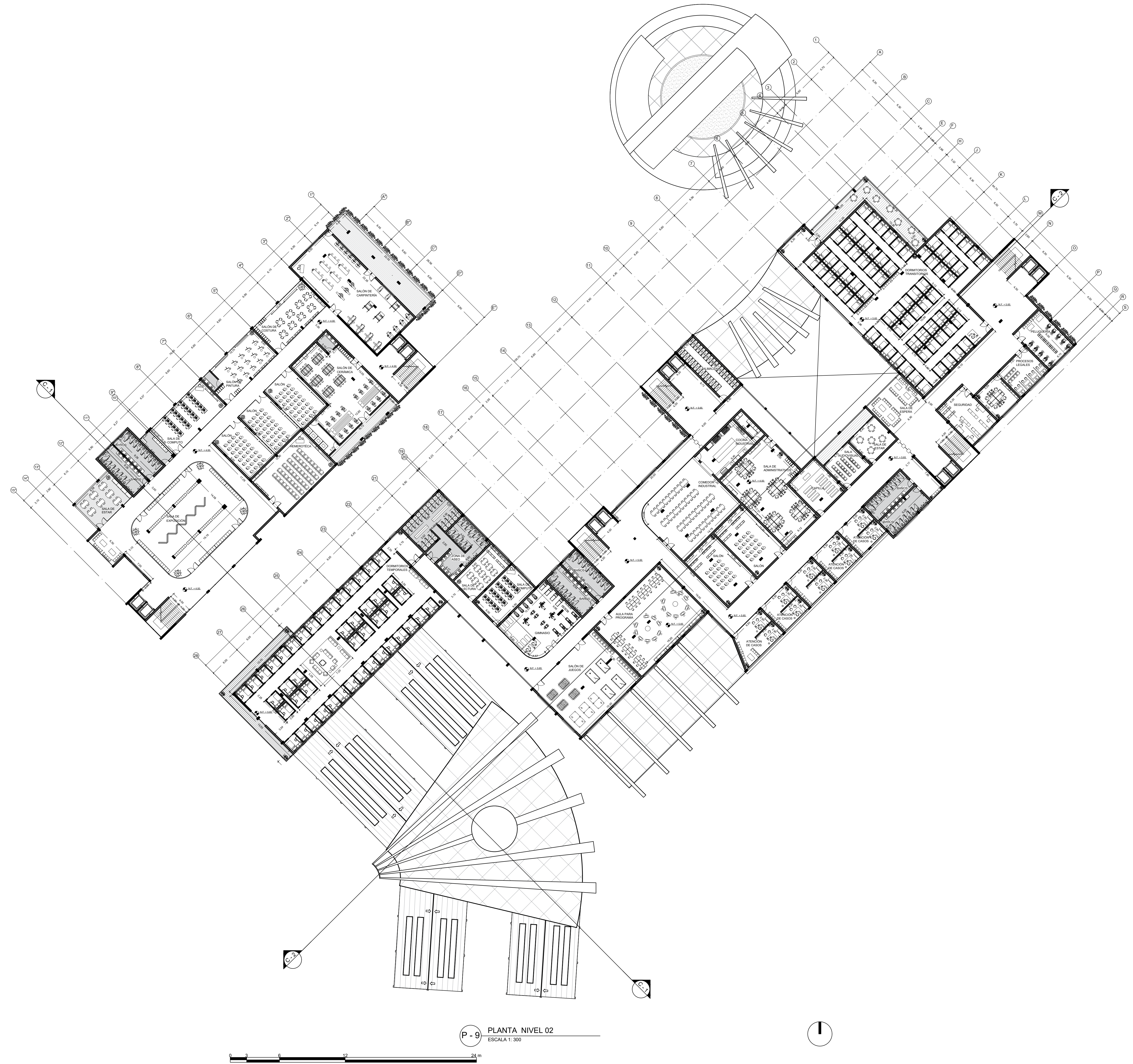
PARRERA 87



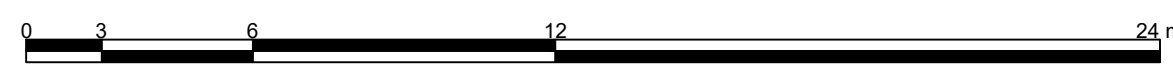
P - 8 PERRERA PLANTA NIVEL 01
ESCALA 1: 150





000	000-V	
000	000	
PROYECTO CENTRO DE REHABILITACIÓN y REINTEGRACIÓN SOCIAL PARA HABITANTES DE LA CALLE		
CONVENCIONES. INDICADOR DE NORTE INDICADOR DE CORTE		
ARQUITECTO		
PROPIETARIOS OSCAR JAVIER SIERRA LESMES		
CONTIENE		
MODIFICACIONES		
OBSERVACIONES		
ESCALA:	FECHA:	
	31 10 2020	
AUTORIZADO:	FIRMA TUTOR:	
DISEÑO:	ELABORACIÓN:	
	OSCAR JAVIER SIERRA L.	
REVISIÓN:	PLANO N°:	PLANCHA N°
	A-000	000



P - 9 PLANTA NIVEL 02
ESCALA 1: 300



PROYECTO
CENTRO DE REHABILITACIÓN
y REINTEGRACIÓN SOCIAL
PARA HABITANTES DE LA CALLE

- CONVENCIONES.
-  INDICADOR DE NORTE
 -  INDICADOR DE CORTE

ARQUITECTO

PROPIETARIOS
OSCAR JAVIER SIERRA LESMES

CONTIENE

MODIFICACIONES

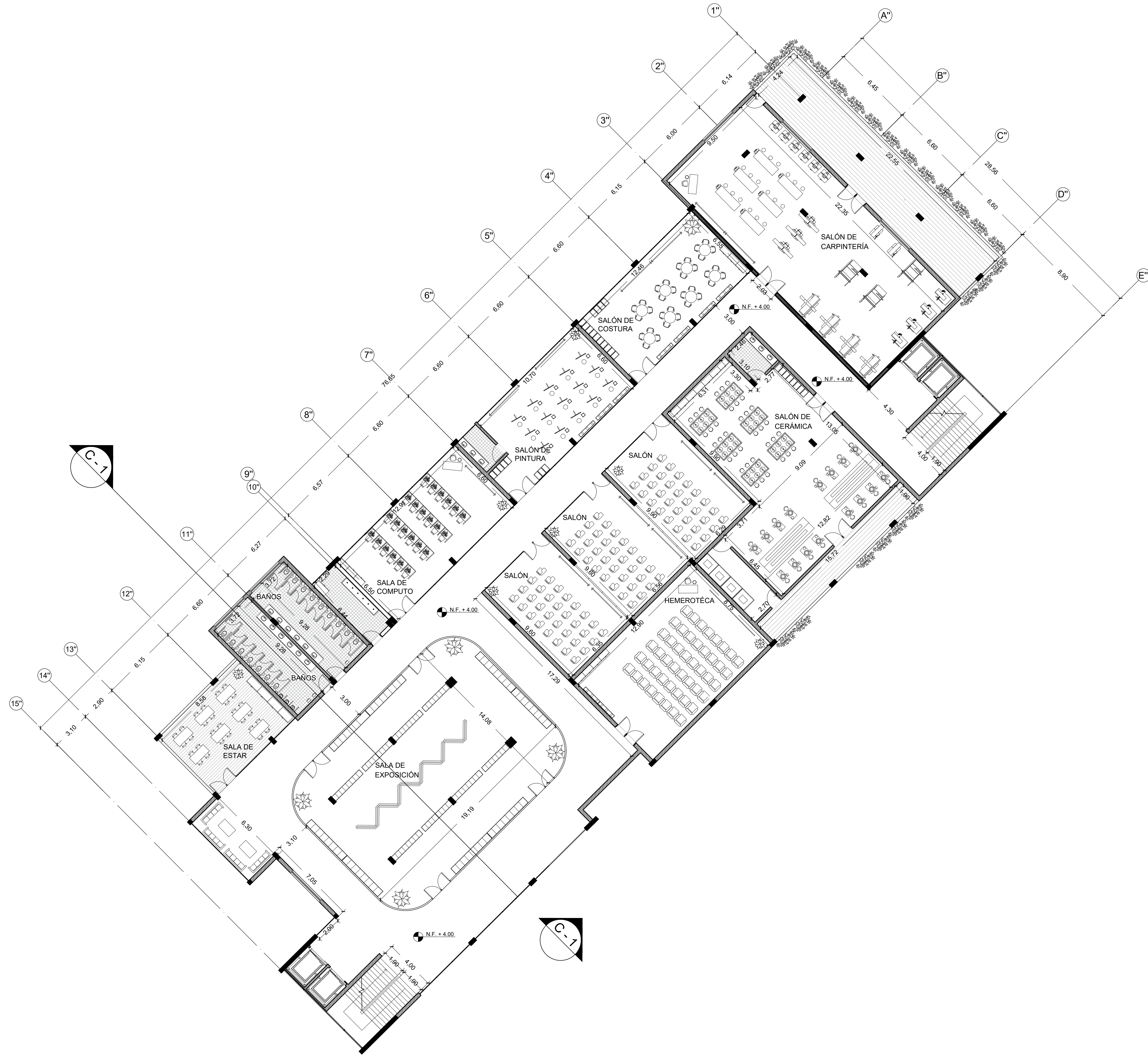
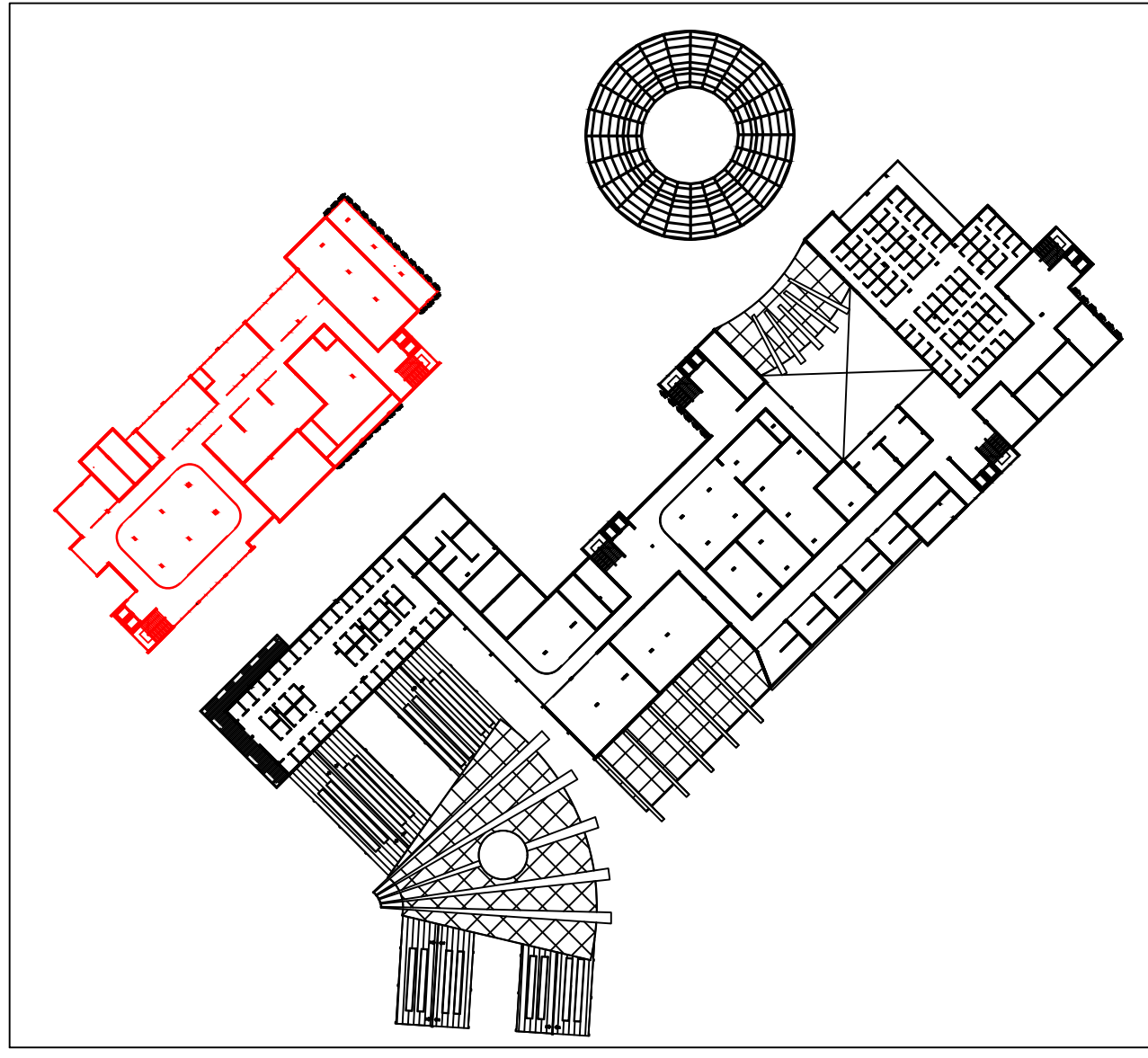
OBSERVACIONES

ESCALA: FECHA:
31 10 2020

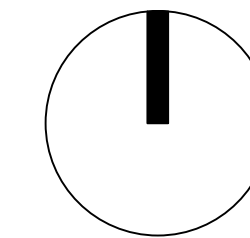
ARCHIVO: FIRMA TUTOR:

DIBUJO: ELABORACION:
OSCAR JAVIER SIERRA L.

REVISION: PLANO N°: PLANCHA N°
A-000 000
DE 000



P-10 EDIFICIO AMBIENTAL PLANTA NIVEL 02
 ESCALA 1: 150



PROYECTO
 CENTRO DE REHABILITACIÓN
 y REINTEGRACIÓN SOCIAL
 PARA HABITANTES DE LA CALLE

CONVENCIONES.
 INDICADOR DE NORTE
 INDICADOR DE CORTE

ARQUITECTO

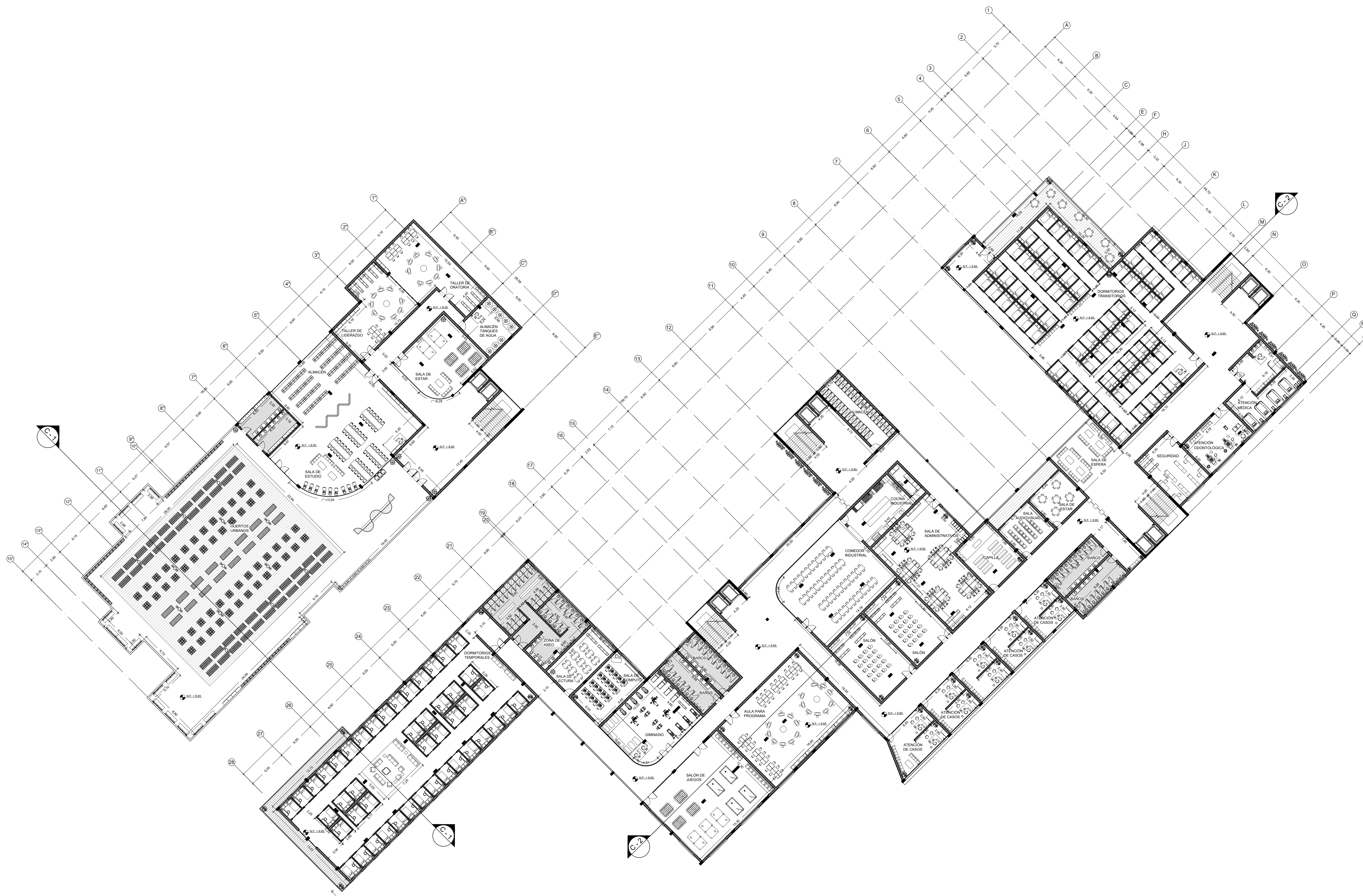
PROPIETARIOS
 OSCAR JAVIER SIERRA LESMES

CONTIENE

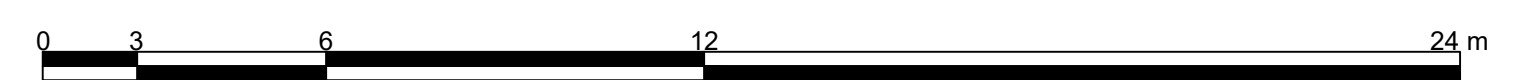
MODIFICACIONES

OBSERVACIONES

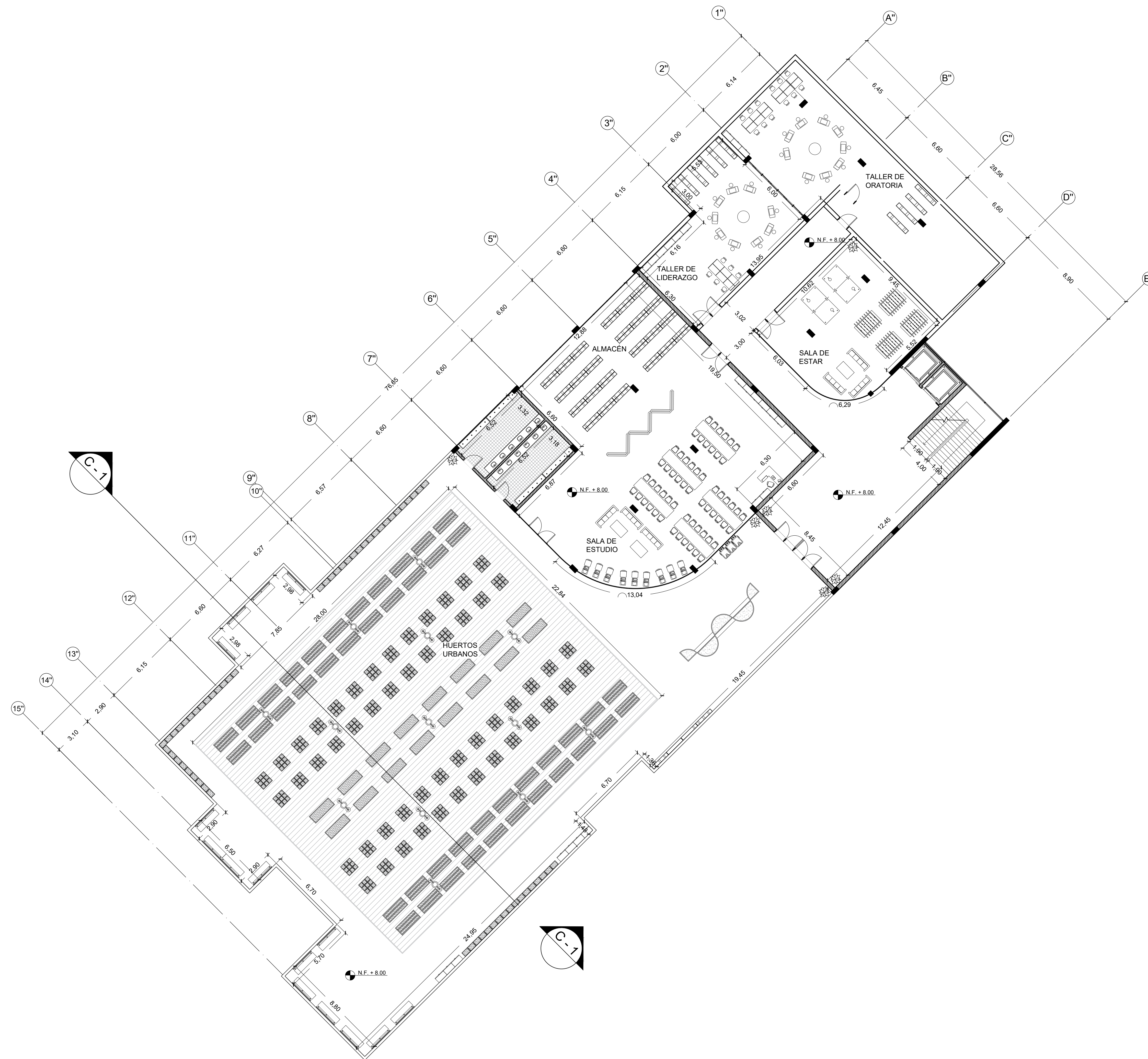
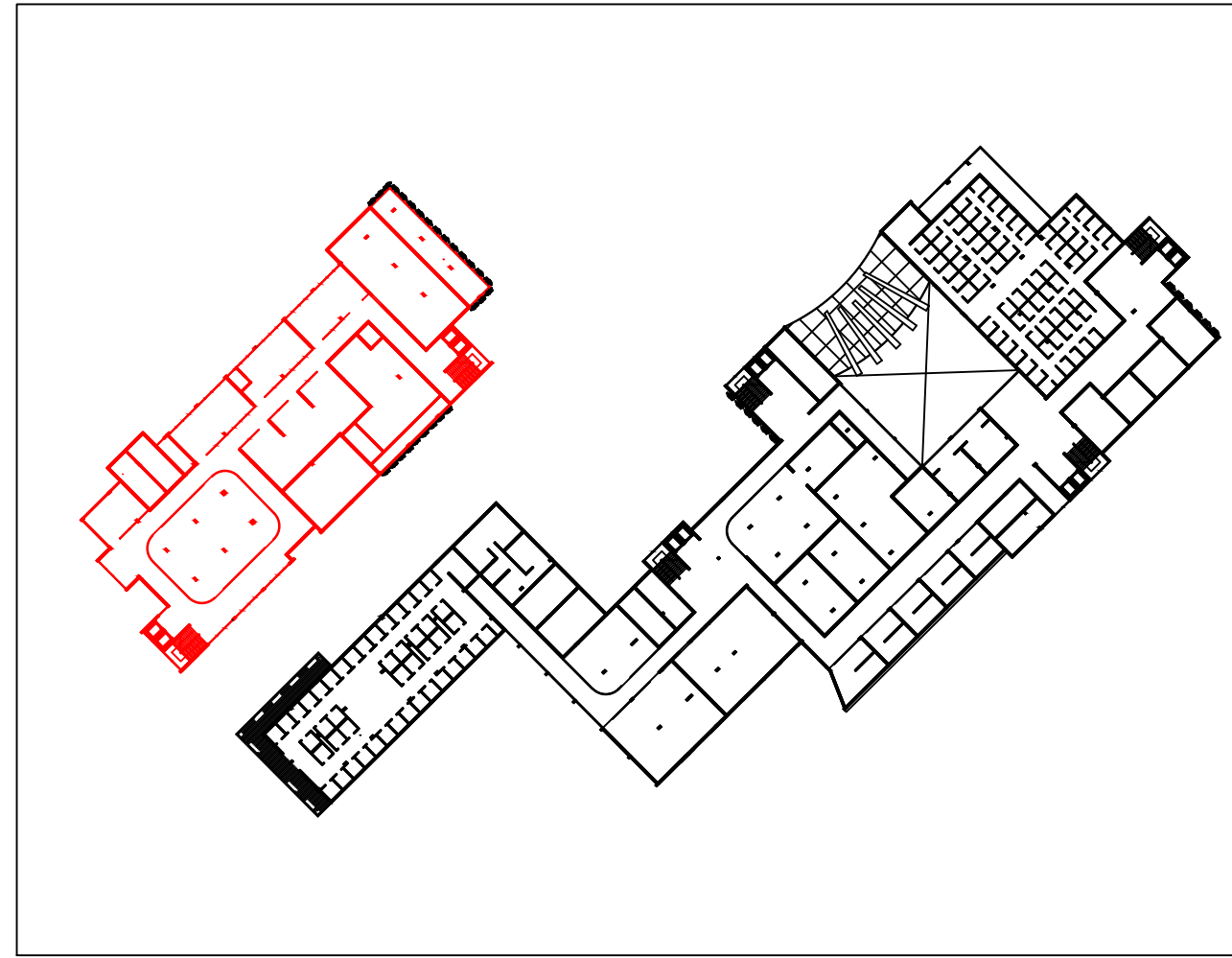
ESCALA:	FECHA:	PLANCHAS N°
	31 10 2020	000
ARCHIVO:	FIRMA TUTOR:	DE
		000
DIBUJO:	ELABORACION:	PLANO N°
	OSCAR JAVIER SIERRA L.	A-000
REVISION:		




P-12 PLANTA NIVEL 03
ESCALA 1: 240



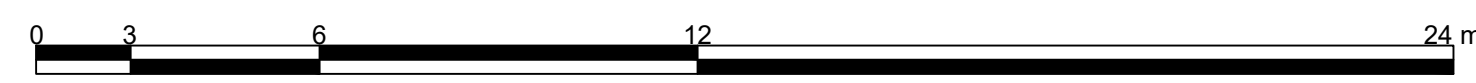
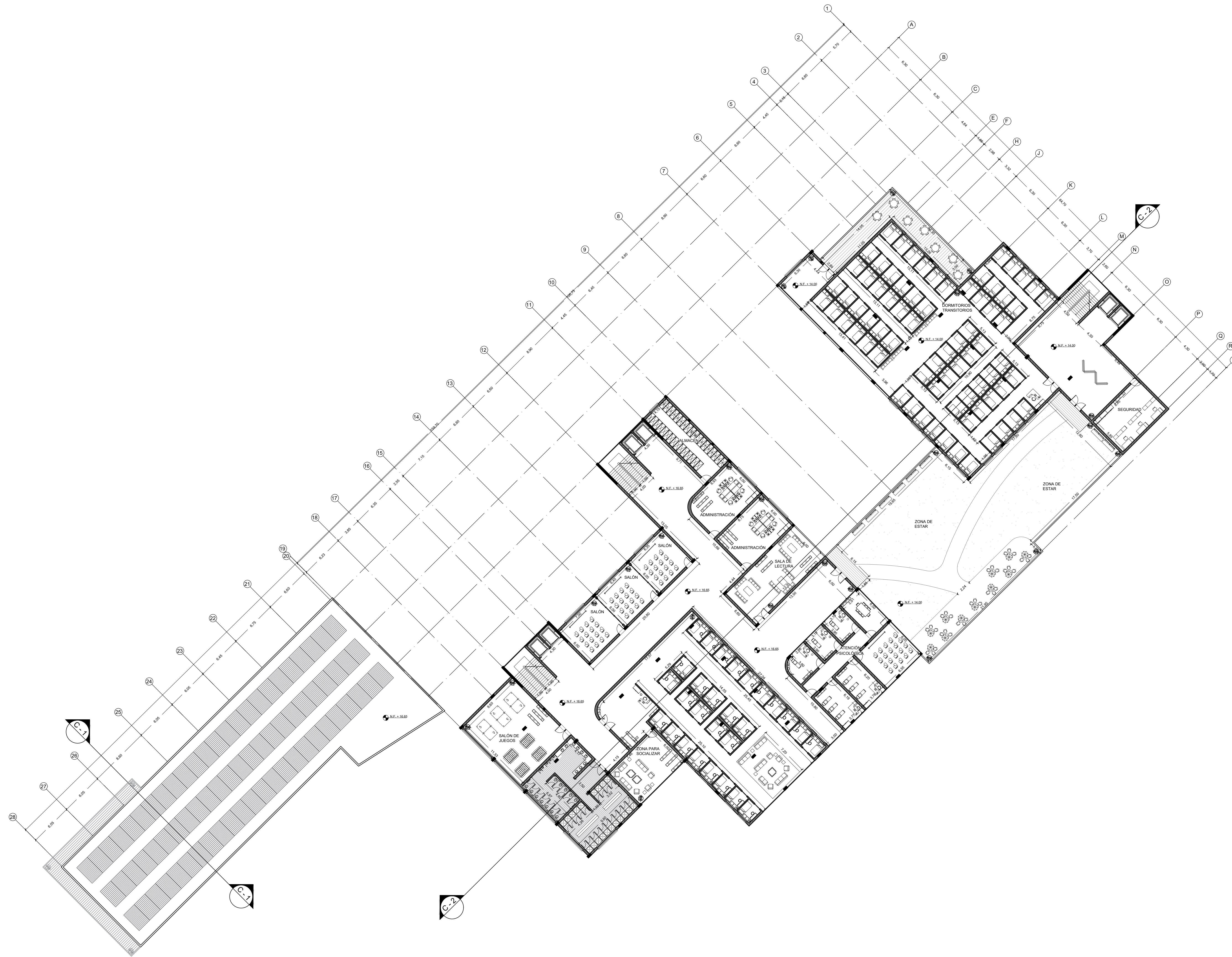
000	000-V	NOBIA/20
PROYECTO CENTRO DE REHABILITACIÓN y REINTEGRACIÓN SOCIAL PARA HABITANTES DE LA CALLE		
CONVENCIONES. INDICADOR DE NORTE INDICADOR DE CORTE		
ARQUITECTO 		
PROPIETARIOS OSCAR JAVIER SIERRA LESMES		
CONTIENE 		
MODIFICACIONES 		
OBSERVACIONES 		
ESCALA:	FECHA:	
	31 10 2020	
ARCHIVO:	FIRMA TUTOR:	
DIBUJO:	ELABORACION:	
	OSCAR JAVIER SIERRA L.	
REVISION:	PLANO N°:	PLANCHA N°
	A-000	000




P-13 EDIFICIO AMBIENTAL PLANTA NIVEL 03
 ESCALA 1: 150



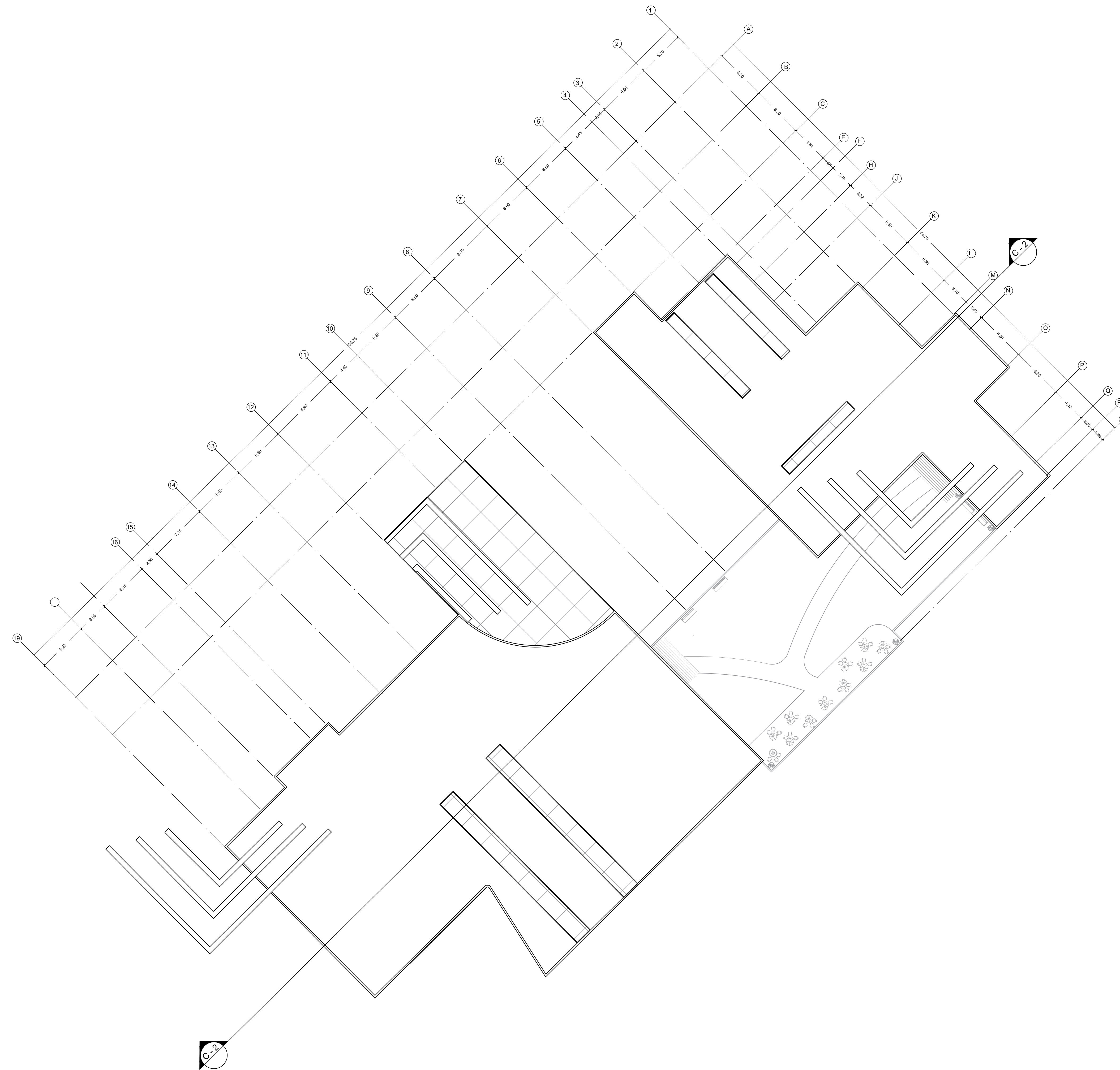
000	000-V	NOBIA/20
PROYECTO CENTRO DE REHABILITACIÓN y REINTEGRACIÓN SOCIAL PARA HABITANTES DE LA CALLE		
CONVENCIONES. INDICADOR DE NORTE INDICADOR DE CORTE		
ARQUITECTO		
PROPIETARIOS OSCAR JAVIER SIERRA LESMES		
CONTIENE		
MODIFICACIONES		
OBSERVACIONES		
ESCALA:	FECHA:	
	31 10 2020	
ARCHIVO:	FIRMA TUTOR:	
DIBUJO:	ELABORACION:	
	OSCAR JAVIER SIERRA L.	
REVISION:	PLANO N°:	PLANCHA N°
	A-000	000



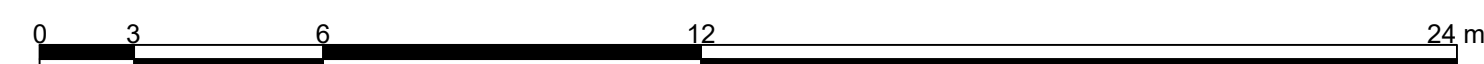
P-18 EDIFICIO DE SERVICIOS PLANTA NIVEL 05
ESCALA 1: 240



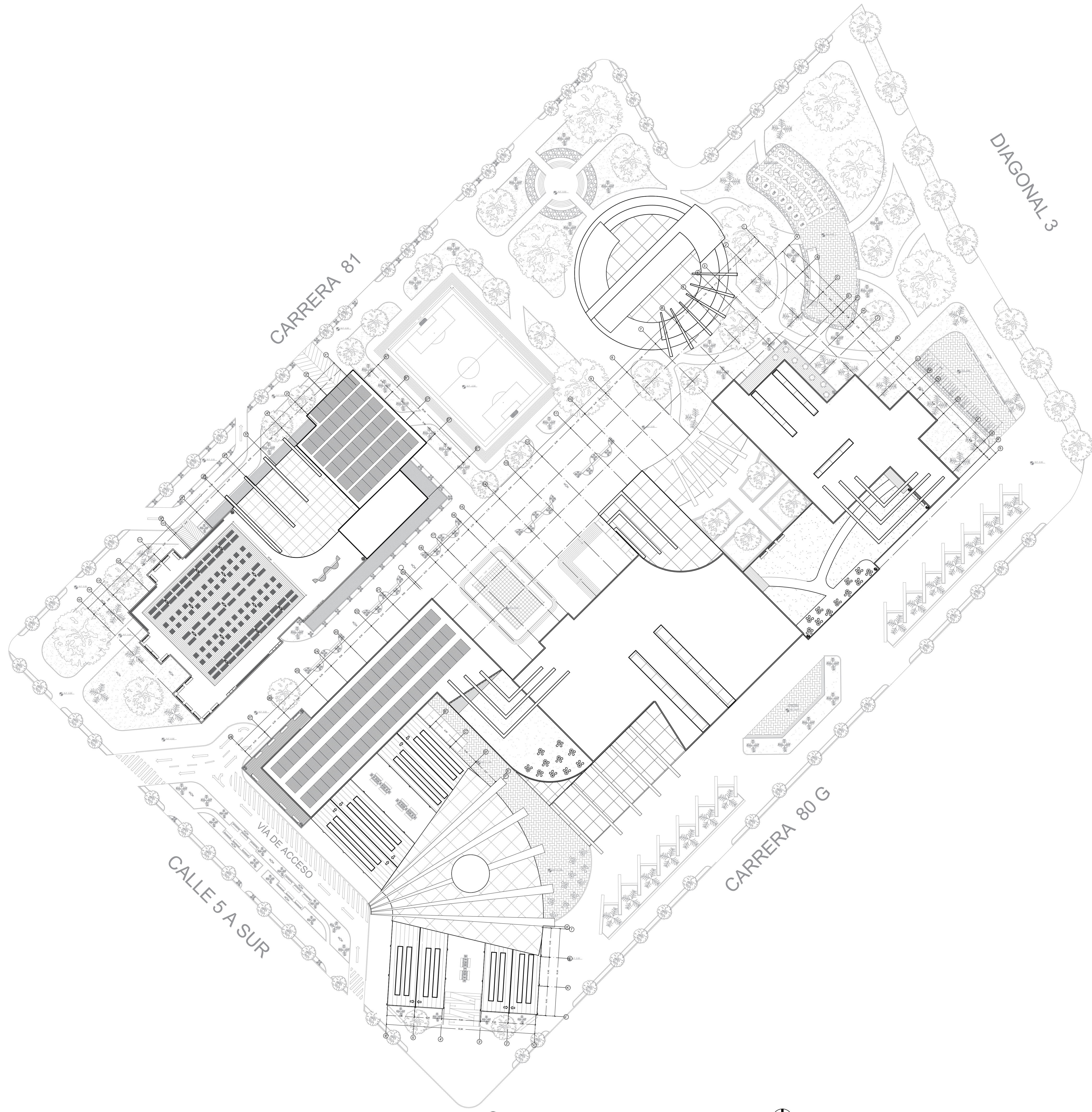
000	000-V	000	000
PROYECTO CENTRO DE REHABILITACIÓN y REINTEGRACIÓN SOCIAL PARA HABITANTES DE LA CALLE			
CONVENCIONES. INDICADOR DE NORTE INDICADOR DE CORTE			
ARQUITECTO			
PROPIETARIOS OSCAR JAVIER SIERRA LESMES			
CONTIENE			
MODIFICACIONES			
OBSERVACIONES			
ESCALA:	FECHA:	31 10 2020	
ARCHIVO:	FIRMA TUTOR:		
DIBUJO:	ELABORACION:	OSCAR JAVIER SIERRA L.	
REVISION:	PLANO N°:	PLANCHA N°	000
	A-000	DE	000



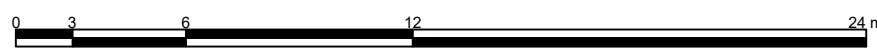
P-19 EDIFICIO DE SERVICIOS CUBIERTA
 ESCALA 1:240



000	000-V	000	000
PROYECTO CENTRO DE REHABILITACIÓN y REINTEGRACIÓN SOCIAL PARA HABITANTES DE LA CALLE			
CONVENCIONES. <div style="display: flex; justify-content: space-between; align-items: center;"> <div style="text-align: center;"> </div> <div>INDICADOR DE NORTE</div> </div> <div style="display: flex; justify-content: space-between; align-items: center; margin-top: 10px;"> <div style="text-align: center;"> </div> <div>INDICADOR DE CORTE</div> </div>			
ARQUITECTO			
PROPIETARIOS OSCAR JAVIER SIERRA LESMES			
CONTIENE			
MODIFICACIONES <hr/> <hr/> <hr/> <hr/> <hr/> <hr/> <hr/> <hr/>			
OBSERVACIONES <hr/> <hr/> <hr/> <hr/> <hr/> <hr/> <hr/> <hr/>			
ESCALA:	FECHA:	31 10 2020	
ARCHIVO:	FIRMA TUTOR:		
DIBUJO:	ELABORACION:	OSCAR JAVIER SIERRA L.	
REVISION:	PLANO N°:	PLANCHA N°	000
	A-000	DE	000



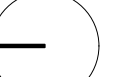
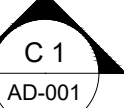
P-19 PLANTA CUBIERTA
ESCALA 1:400



000 30 000-V
000 ALTERNATIVAS NOBIA 2020



PROYECTO
CENTRO DE REHABILITACIÓN
y REINTEGRACIÓN SOCIAL
PARA HABITANTES DE LA CALLE

- CONVENCIONES.
-  INDICADOR DE NORTE
 -  INDICADOR DE CORTE

ARQUITECTO

PROPIETARIOS
OSCAR JAVIER SIERRA LESMES

CONTIENE
PLANTA

MODIFICACIONES

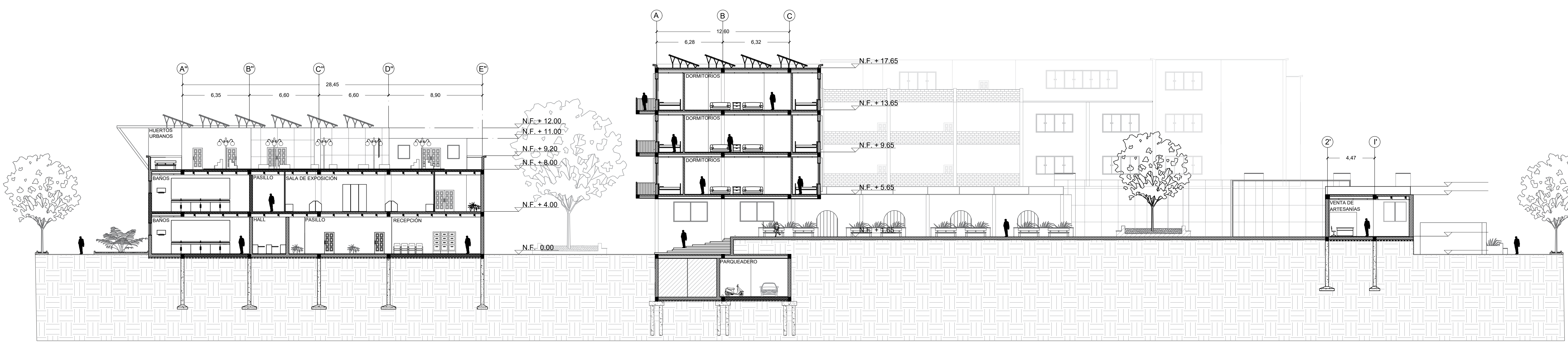
OBSERVACIONES

ESCALA: 1:400 FECHA: 16 10 2020

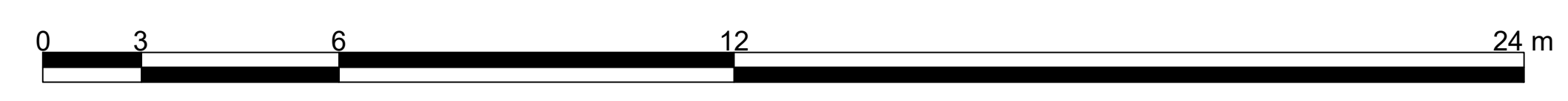
ARCHIVO: FIRMA TUTOR

DIBUJO: ELABORACION: OSCAR JAVIER SIERRA L.

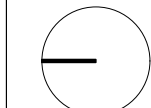
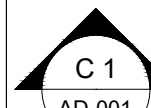
REVISION: PLANO N°: A-000 PLANCHA N°: 000



C-1 CORTE TRANSVERSAL
ESCALA 1: 170



PROYECTO
 CENTRO DE REHABILITACIÓN
 y REINTEGRACIÓN SOCIAL
 PARA HABITANTES DE LA CALLE

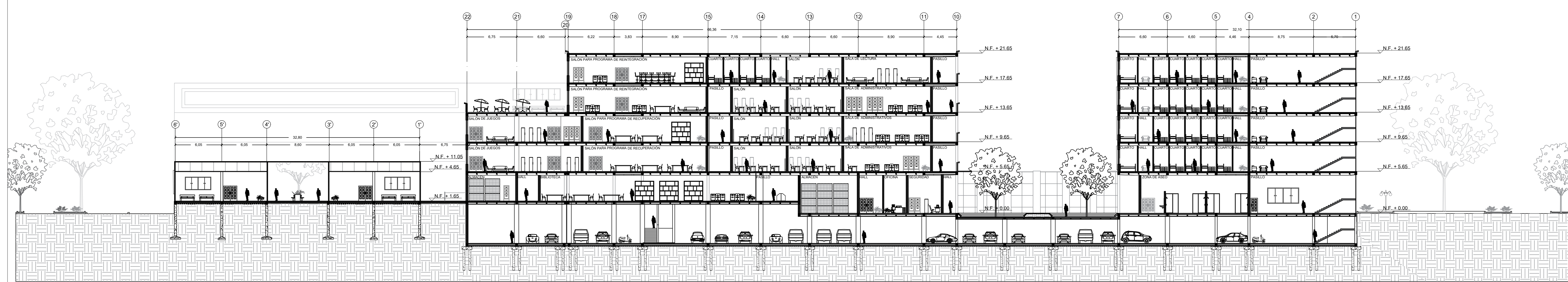
CONVENCIONES.
 INDICADOR DE NORTE
 INDICADOR DE CORTE

ARQUITECTO
 PROPIETARIOS
 OSCAR JAVIER SIERRA LESMES

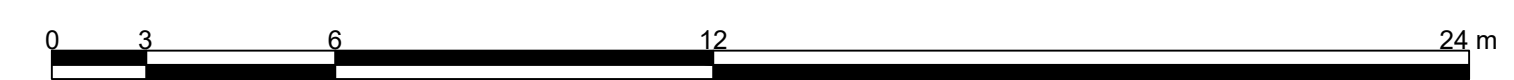
CONTIENE
 MODIFICACIONES

OBSERVACIONES

ESCALA	FECHA
	31 10 2020
ARCHIVO	FIRMA TUTOR
DIBUJO	ELABORACION
	OSCAR JAVIER SIERRA L.
REVISION	PLANO N°
	A-000
	PLANCHAS N°
	000
	DE
	000


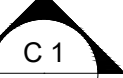


C - 2 CORTE LONGITUDINAL
 ESCALA 1: 240





PROYECTO
CENTRO DE REHABILITACIÓN
y REINTEGRACIÓN SOCIAL
PARA HABITANTES DE LA CALLE

CONVENCIONES.
 INDICADOR DE NORTE
 INDICADOR DE CORTE

ARQUITECTO

PROPIETARIOS
OSCAR JAVIER SIERRA LESMES

CONTIENE

MODIFICACIONES

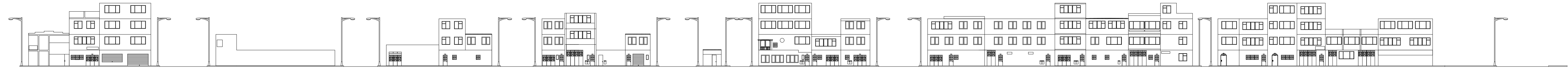
OBSERVACIONES

ESCALA: FECHA: 31 10 2020

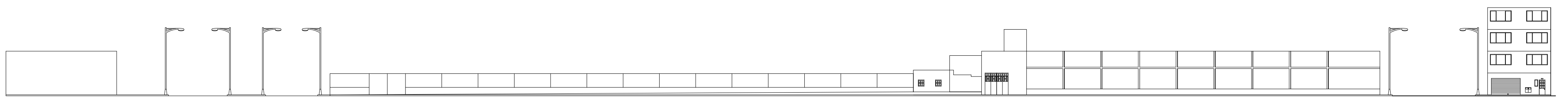
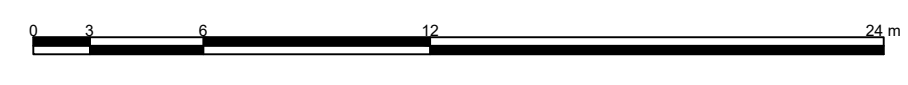
ARCHIVO: FIRMA TUTOR:

DIBUJO: ELABORACION: OSCAR JAVIER SIERRA L.

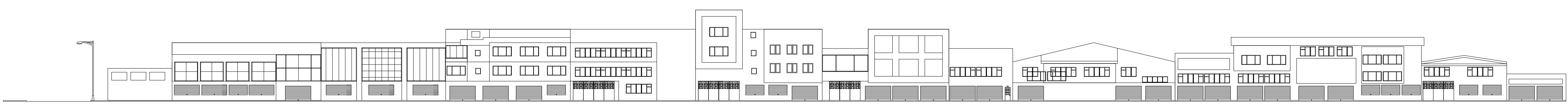
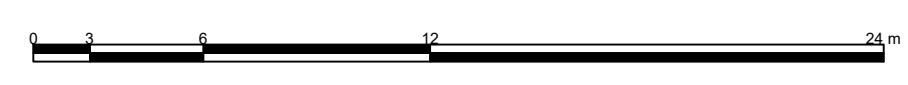
REVISION: PLANO N°: A-000 PLANCHA N°: 000 DE: 000




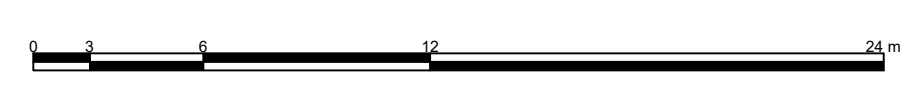
F 1 FACHADA VECINOS BARRIO MARÍA PAZ / CARRERA 81



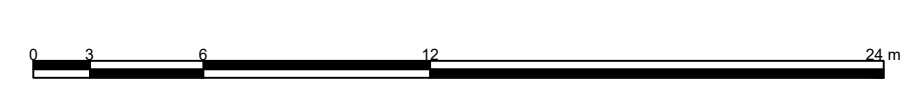
F 2 FACHADA VECINOS PLAZA DE LAS FLORES / CALLE 5 A SUR

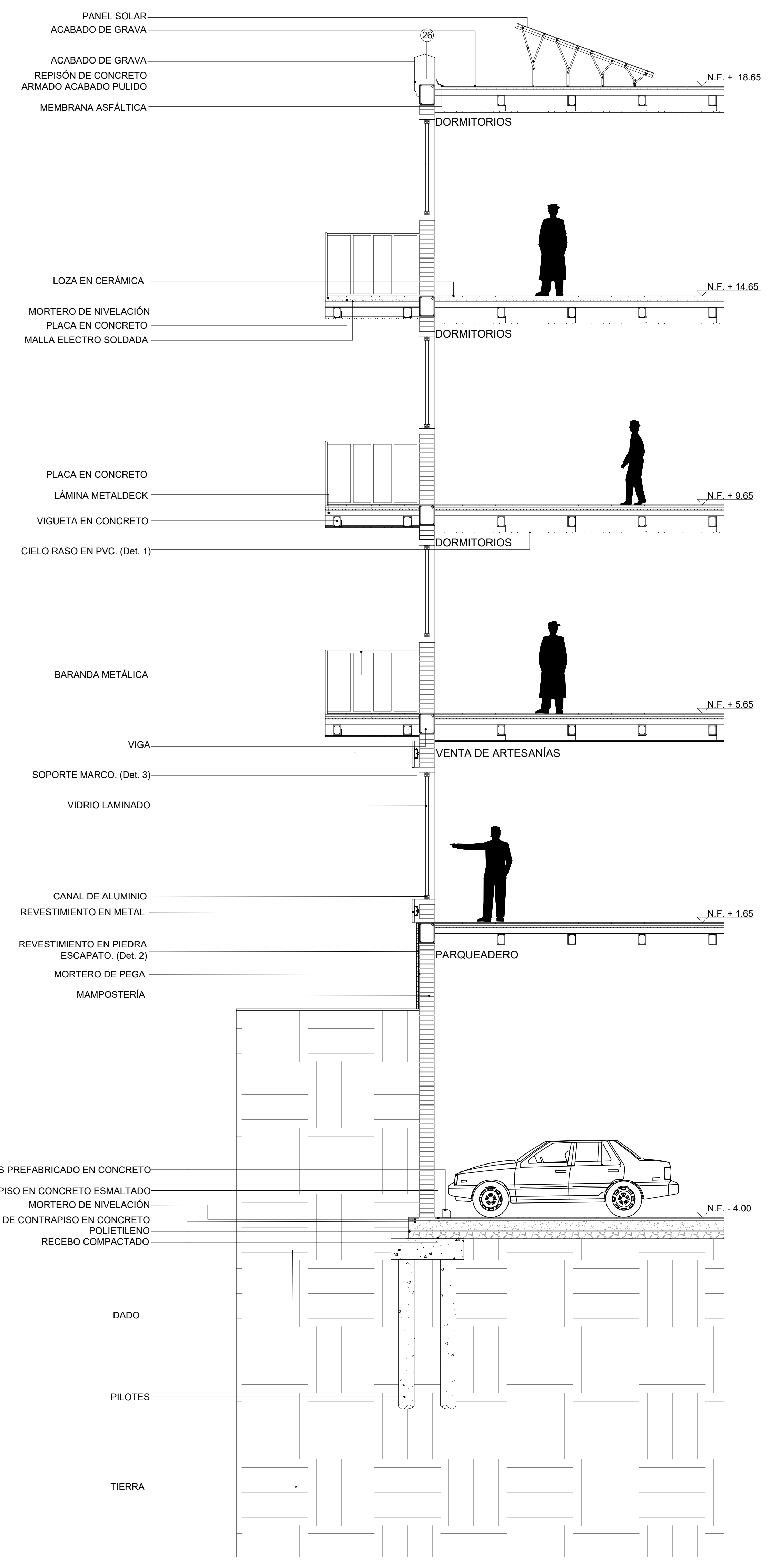


F 3 FACHADA ZONA COMERCIAL / CARRERA 80

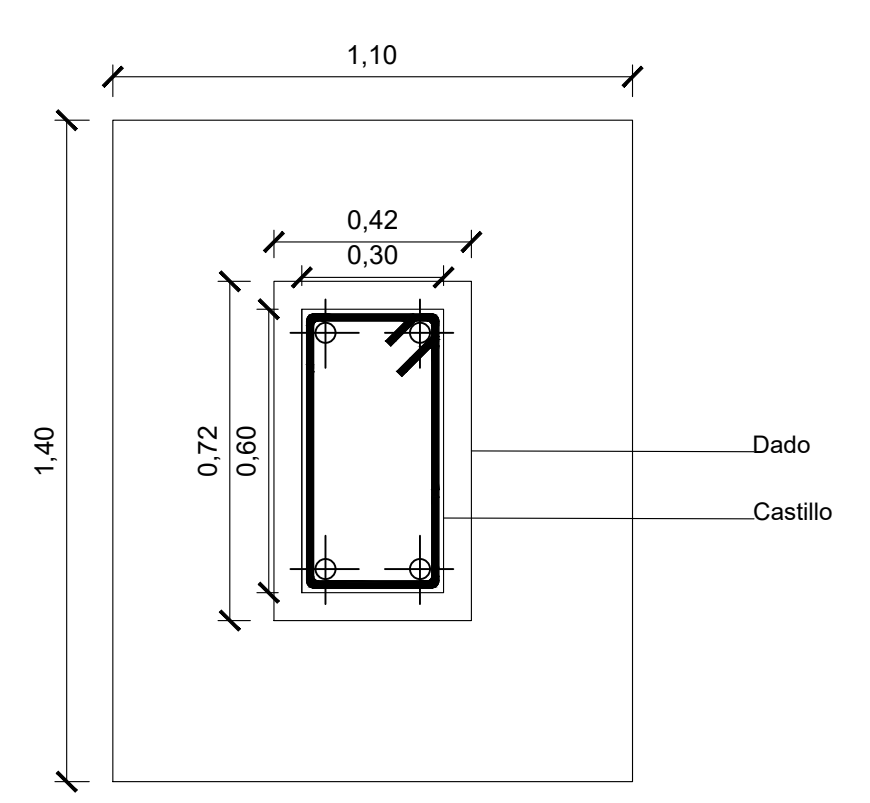
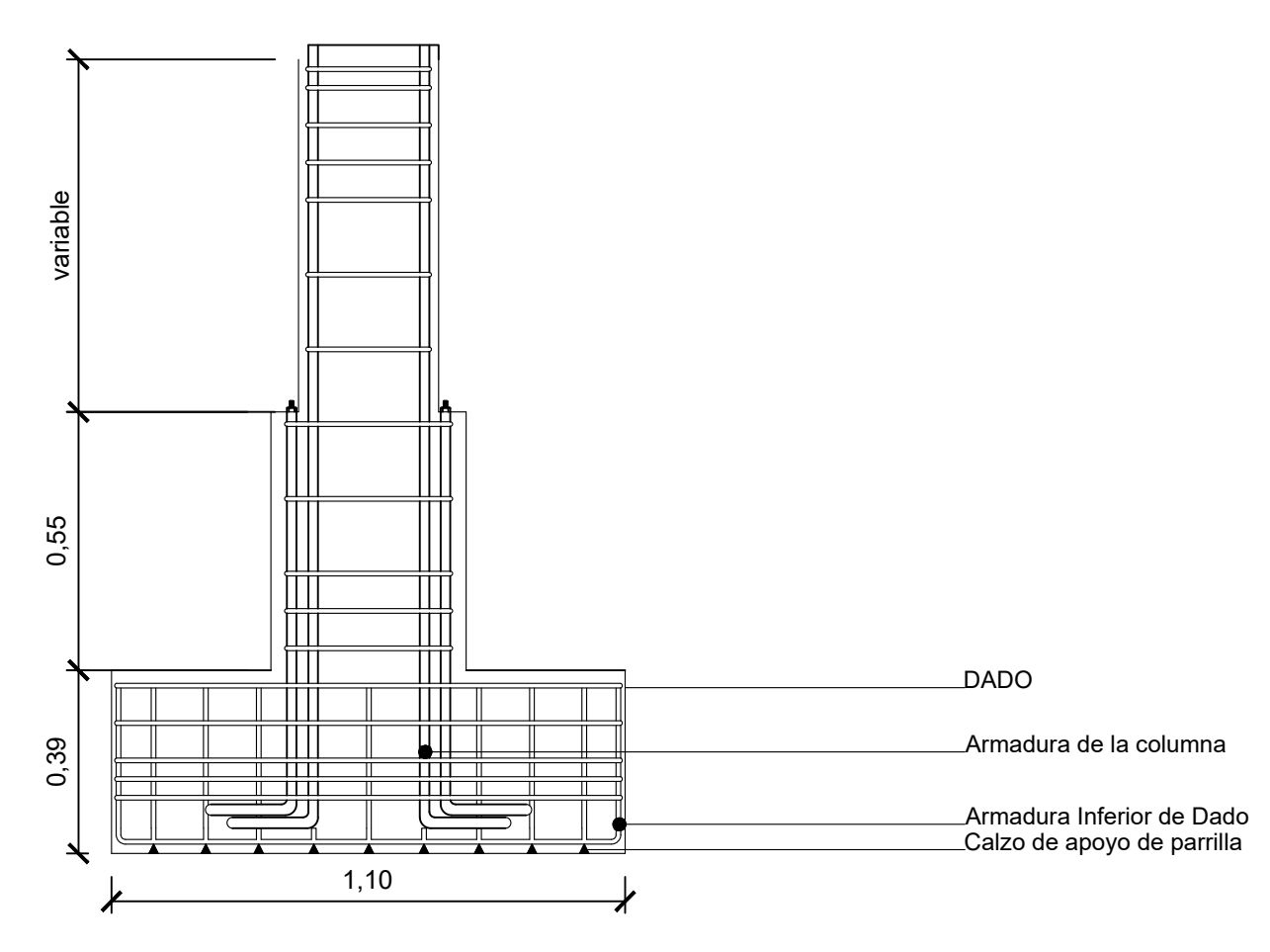


F 1 FACHADA VECINOS DIAGONAL 3 / AVENIDA DE LAS AMÉRICAS



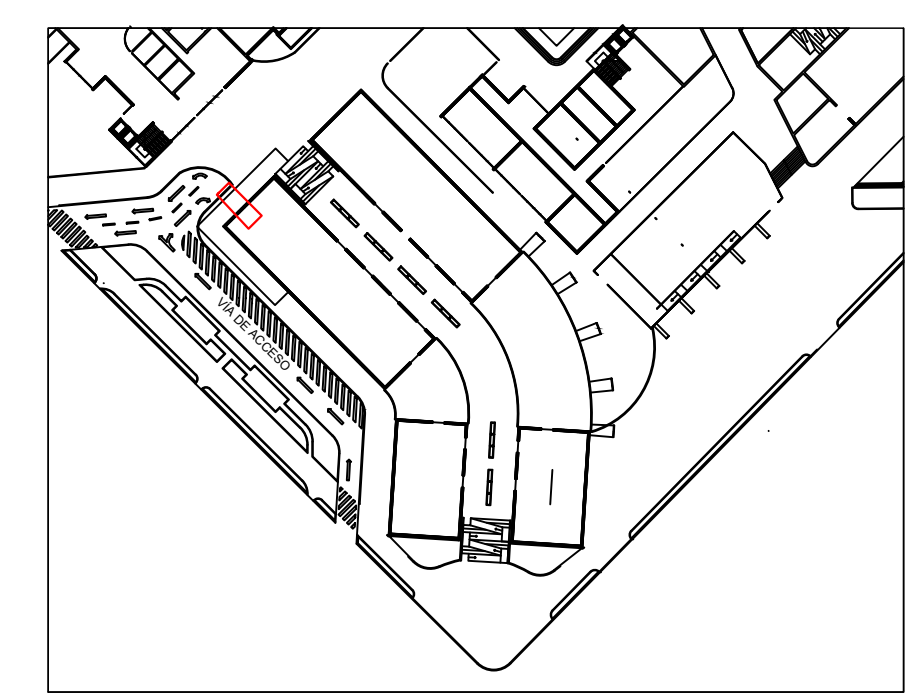


D - 1 CORTE FACHADA 01
 ESCALA 1: 50

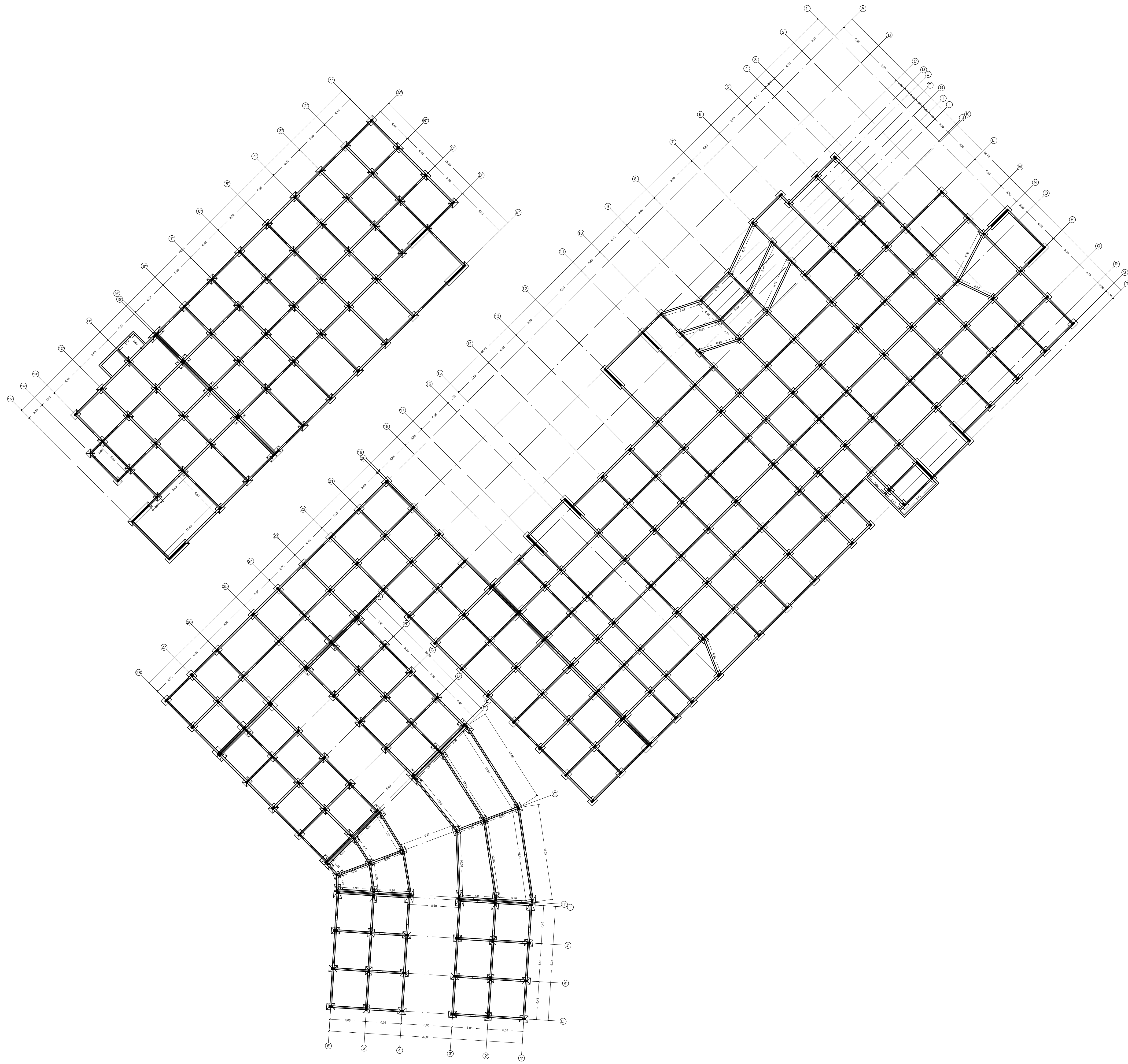


D - 2 DETALLE ZAPATA 01
 ESCALA 1: 16

TABLA DE DETALLES	
Detalle 1	Cielo Raso de PVC - Color Blanco - Lamina de 2.9 mt x 30 cm x 7 cm de espesor
Detalle 2	Piedra fortaleza arkansas - Ancho 10 cm - Caja 0.5m2
Detalle 3	Soposte de Marco Fijo - Negro - 25 cm x 30 cm

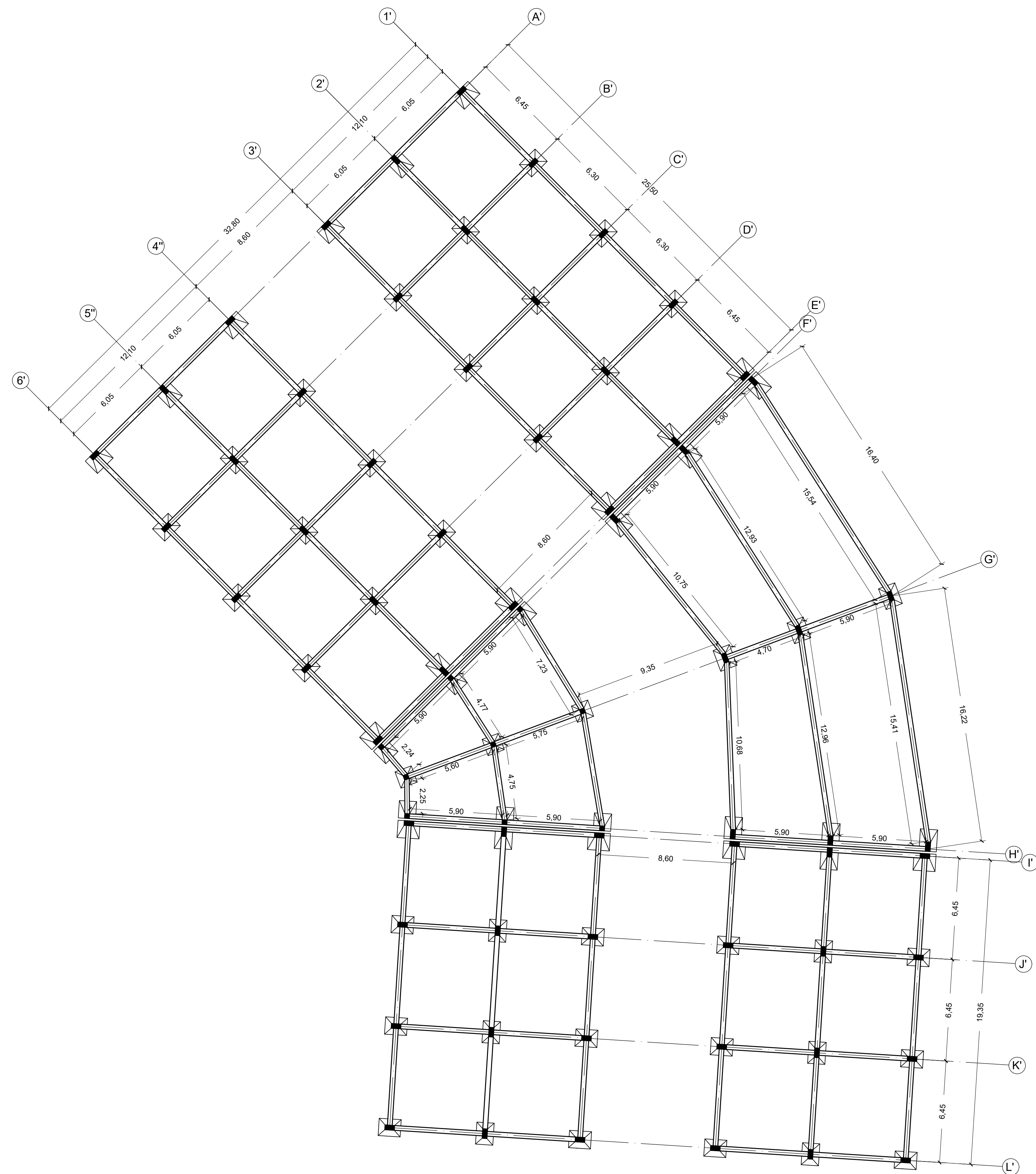
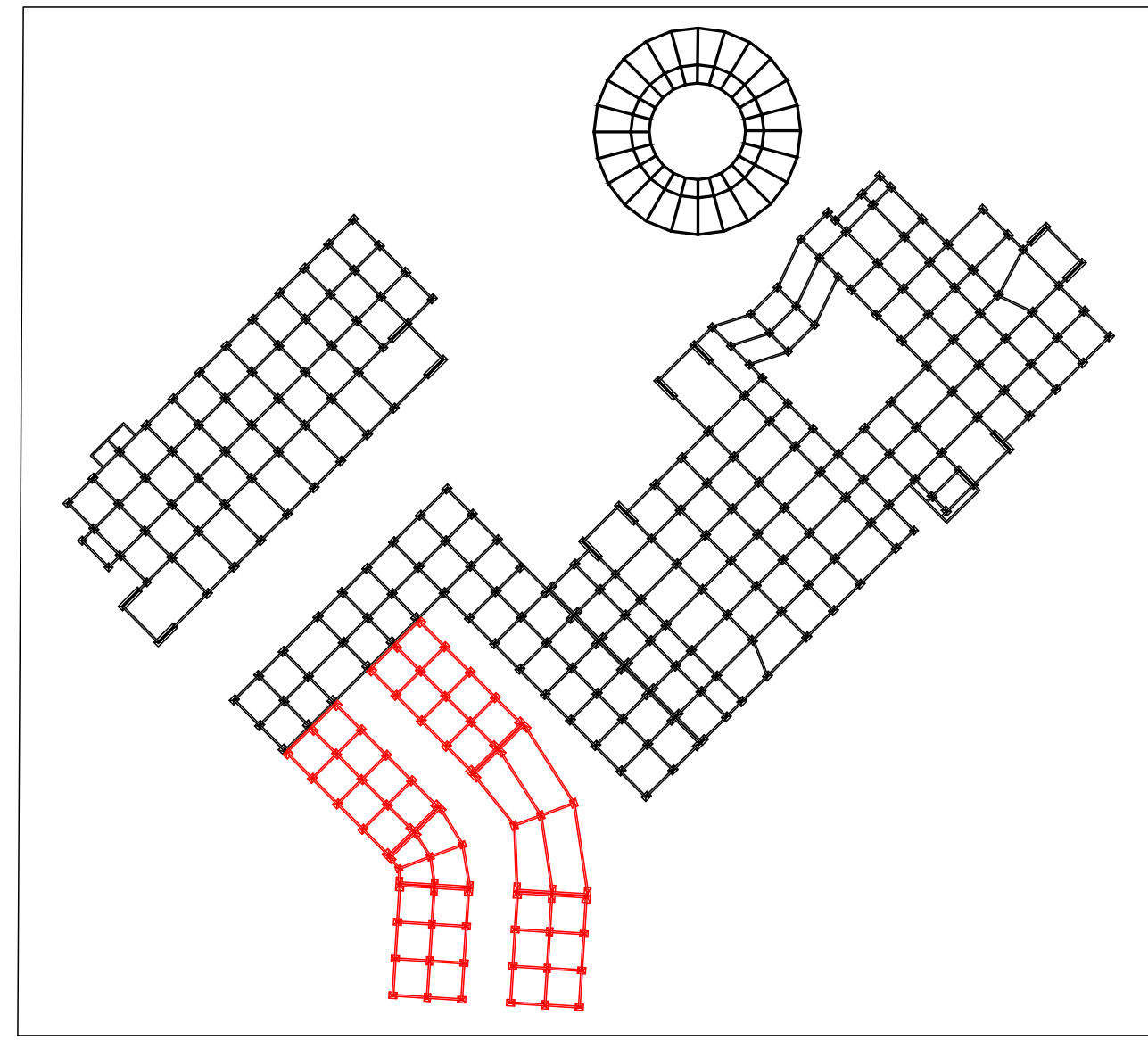


ESTRUCTURAS


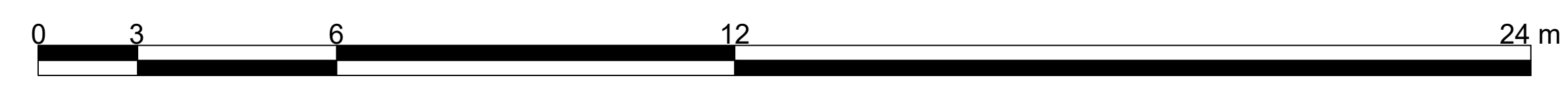


E - 1 PLANTA DE CIMENTACIÓN
ESCALA 1:300

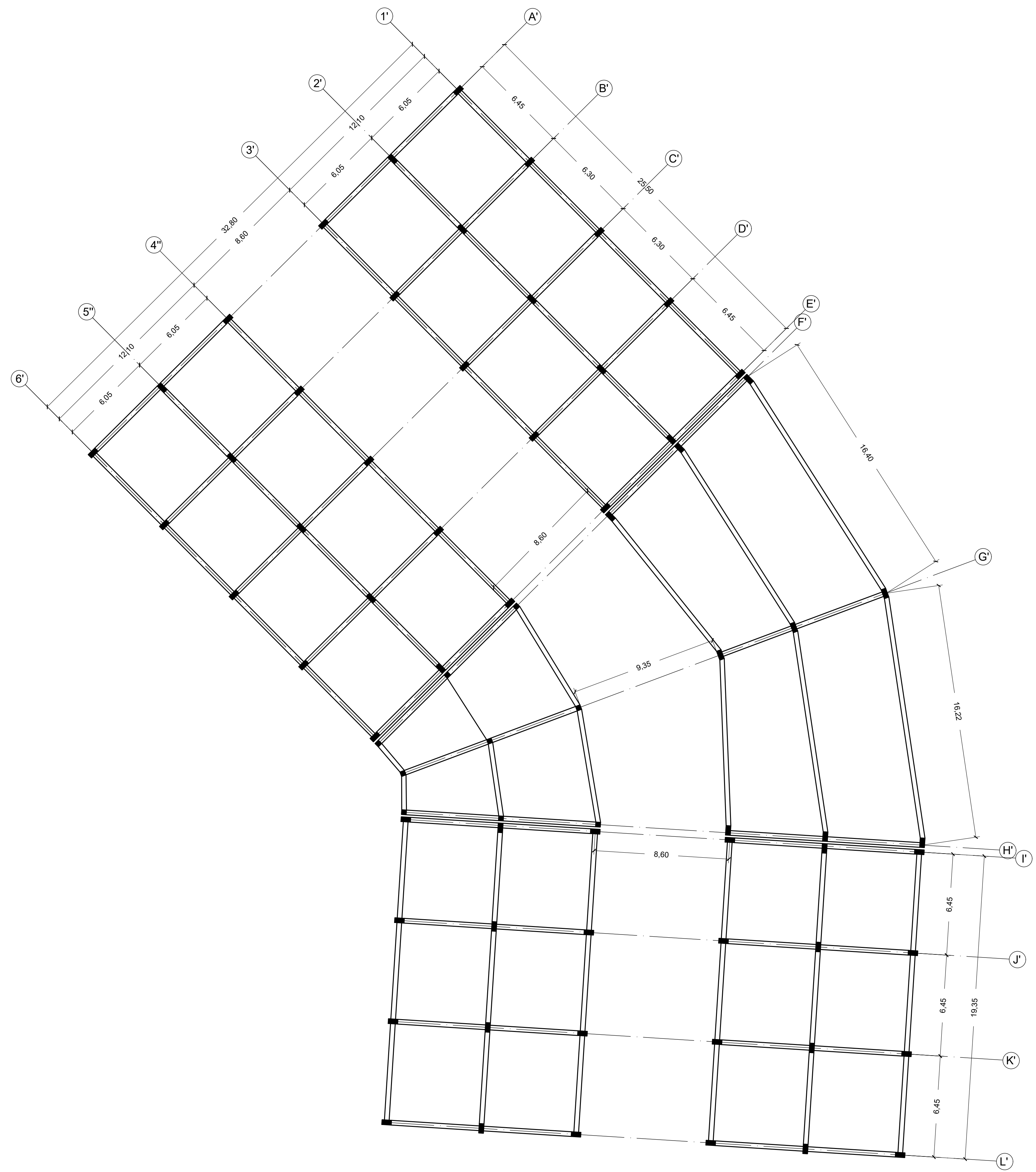
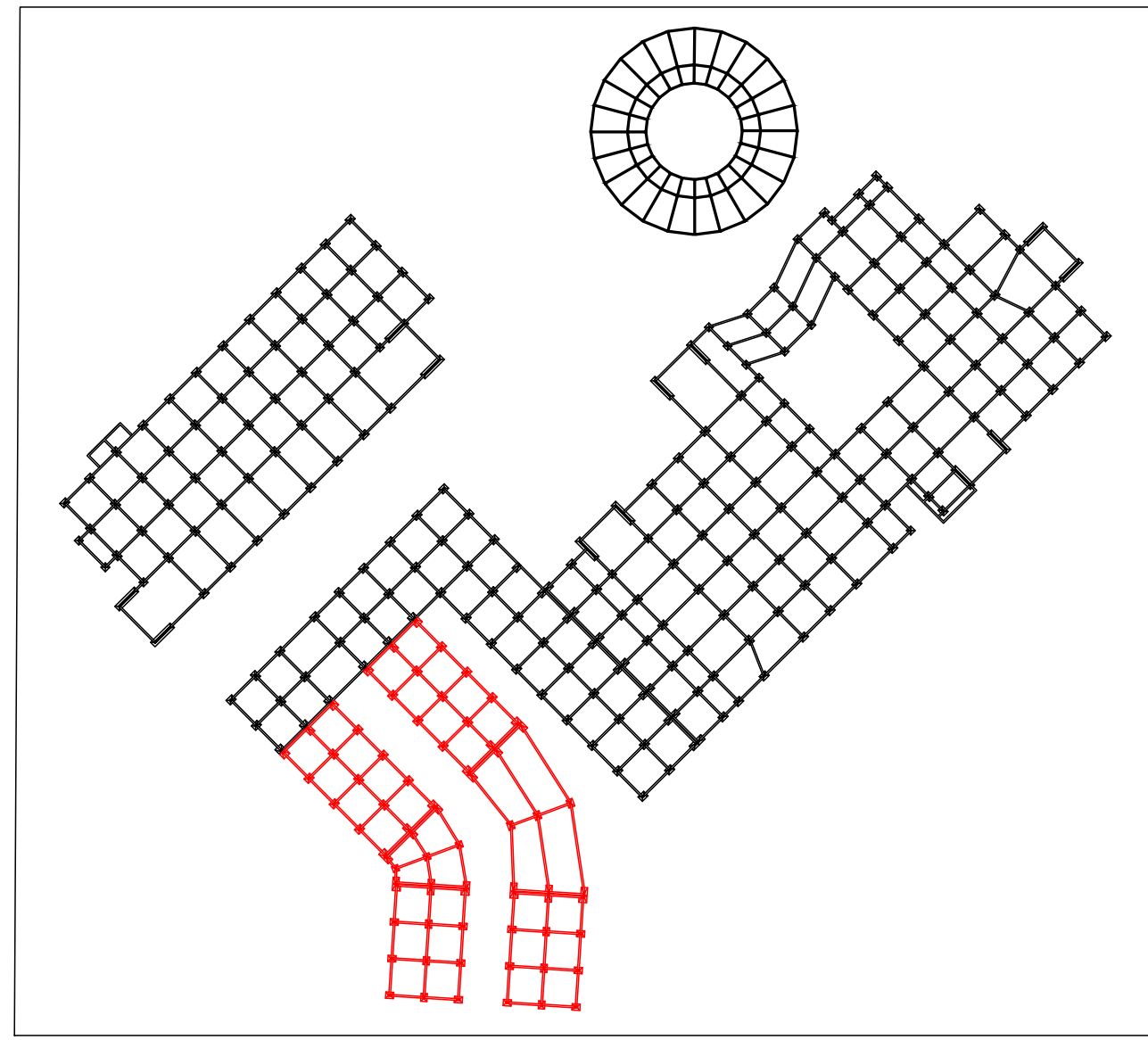
000	000-V
000	000
PROYECTO CENTRO DE REHABILITACIÓN y REINTEGRACIÓN SOCIAL PARA HABITANTES DE LA CALLE	
CONVENCIONES. INDICADOR DE NORTE INDICADOR DE CORTE	
ARQUITECTO	
PROPIETARIOS OSCAR JAVIER SIERRA LESMES	
CONTIENE	
MODIFICACIONES	
OBSERVACIONES	
ESCALA:	FECHA: 31 10 2020
ARCHIVO:	FIRMA TUTOR:
DIBUJO:	ELABORACION: OSCAR JAVIER SIERRA L.
REVISION:	PLANO N°: A-000
PLANCHAS N°: 000	DE: 000



E - 2 EDIFICIO COMERCIAL PLANTA DE CIMENTACIÓN
 ESCALA 1: 150

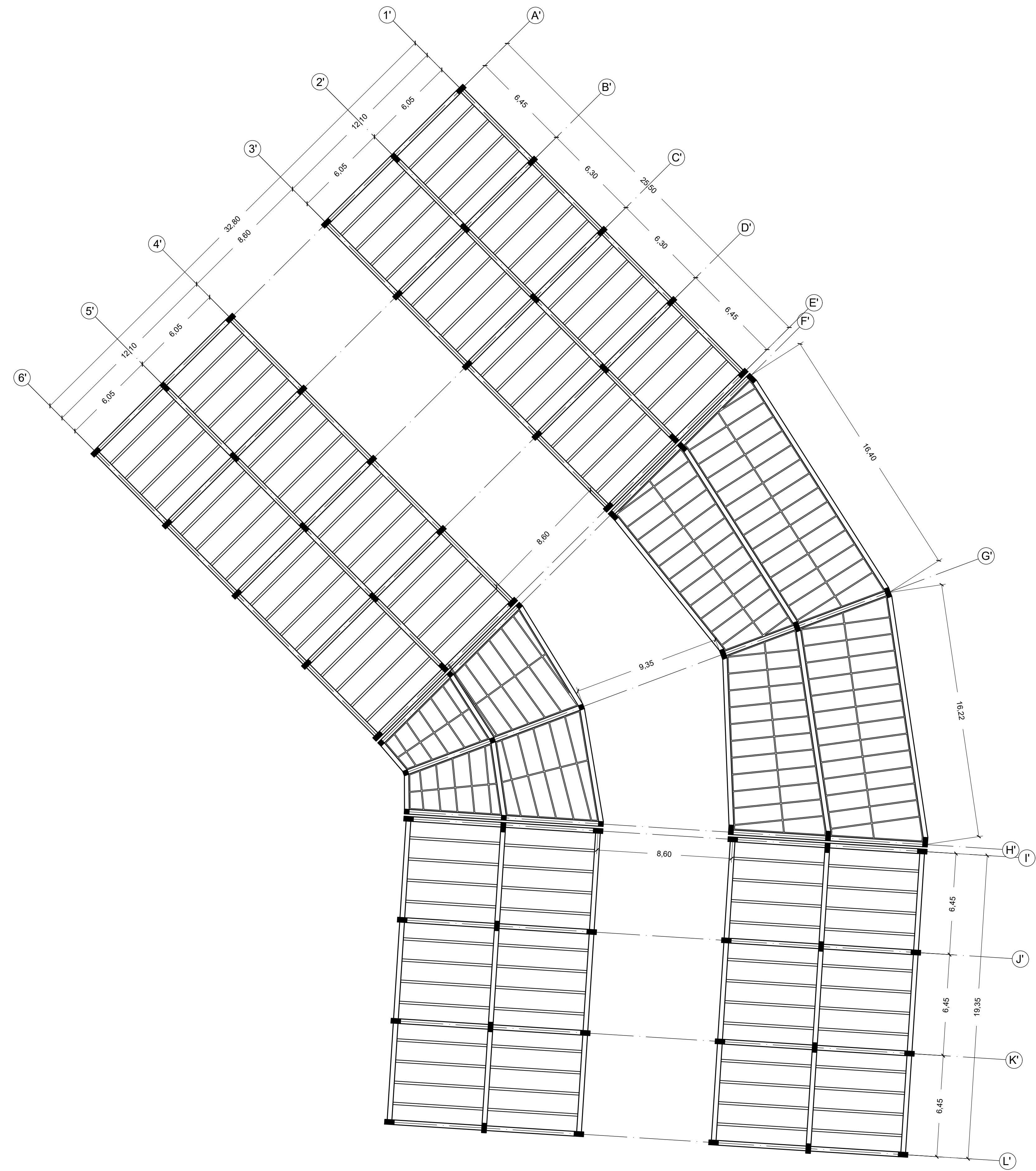
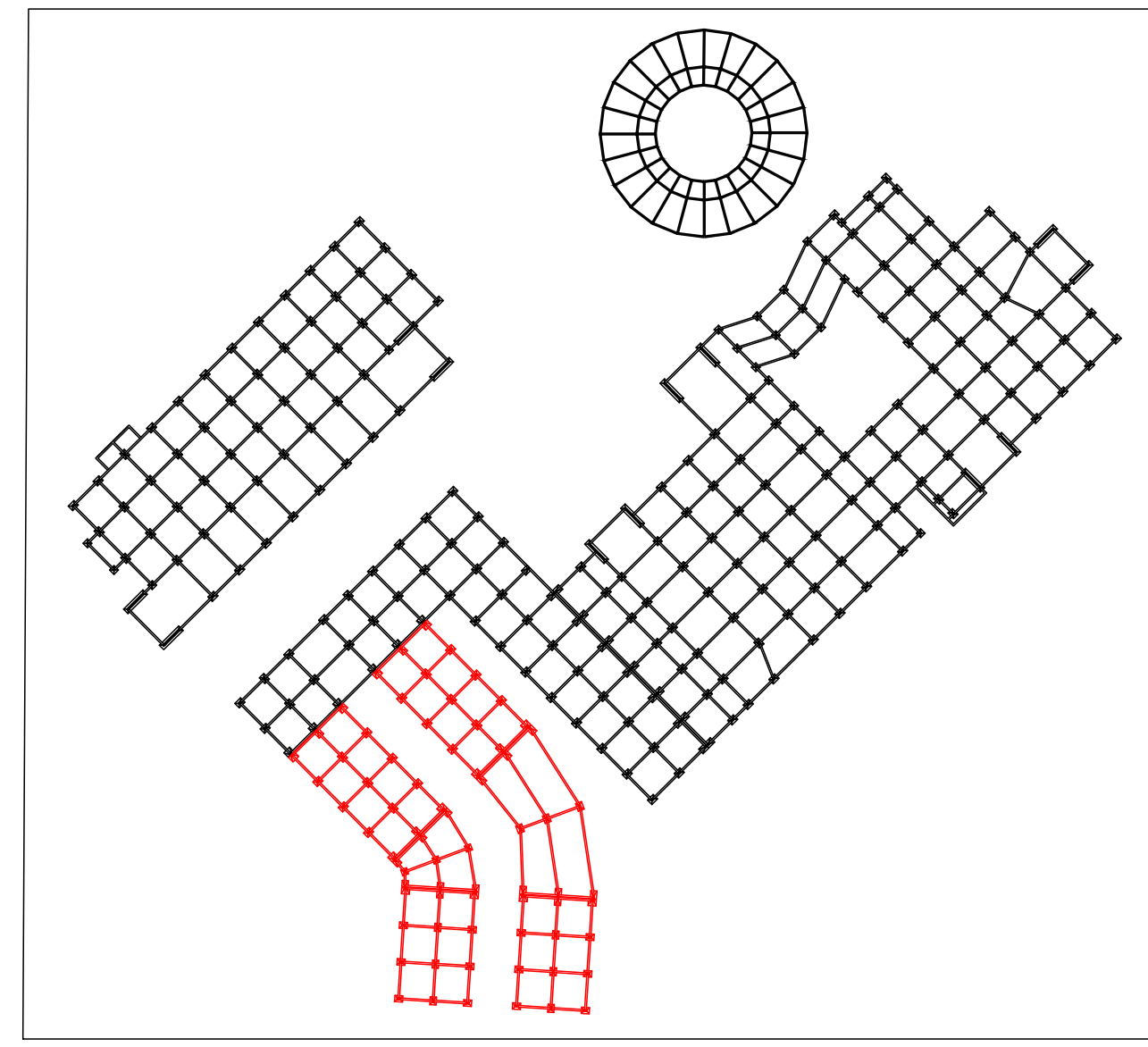


000	000-V	000	000
PROYECTO CENTRO DE REHABILITACIÓN y REINTEGRACIÓN SOCIAL PARA HABITANTES DE LA CALLE			
CONVENCIONES.			
	INDICADOR DE NORTE		
	INDICADOR DE CORTE		
ARQUITECTO			
PROPIETARIOS OSCAR JAVIER SIERRA LESMES			
CONTIENE			
MODIFICACIONES			
OBSERVACIONES			
ESCALA:	FECHA: 31 10 2020		
ARCHIVO:	FIRMA TUTOR:		
DIBUJO:	ELABORACION: OSCAR JAVIER SIERRA L.		
REVISION:	PLANO N°: A-000	PLANCHA N°: 000	DE: 000


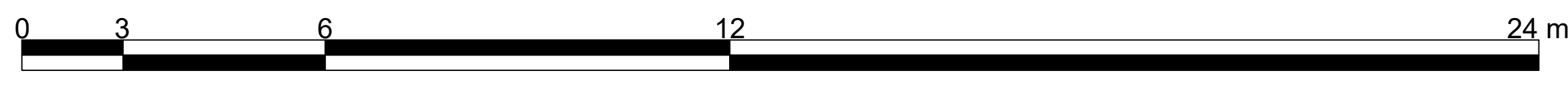


E - 3 EDIFICIO COMERCIAL PLANTA DE CONTRAPISO
 ESCALA 1: 150

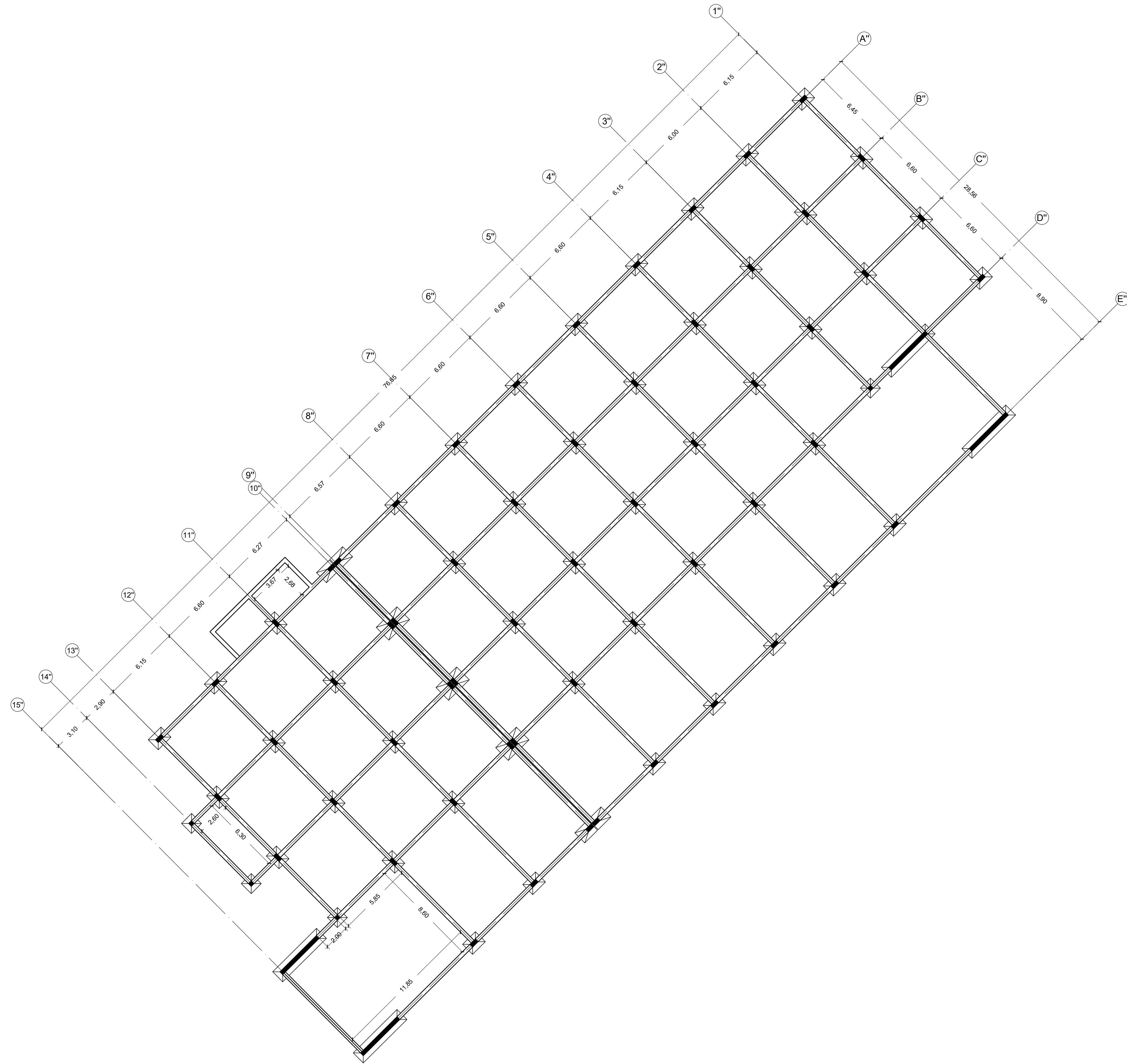
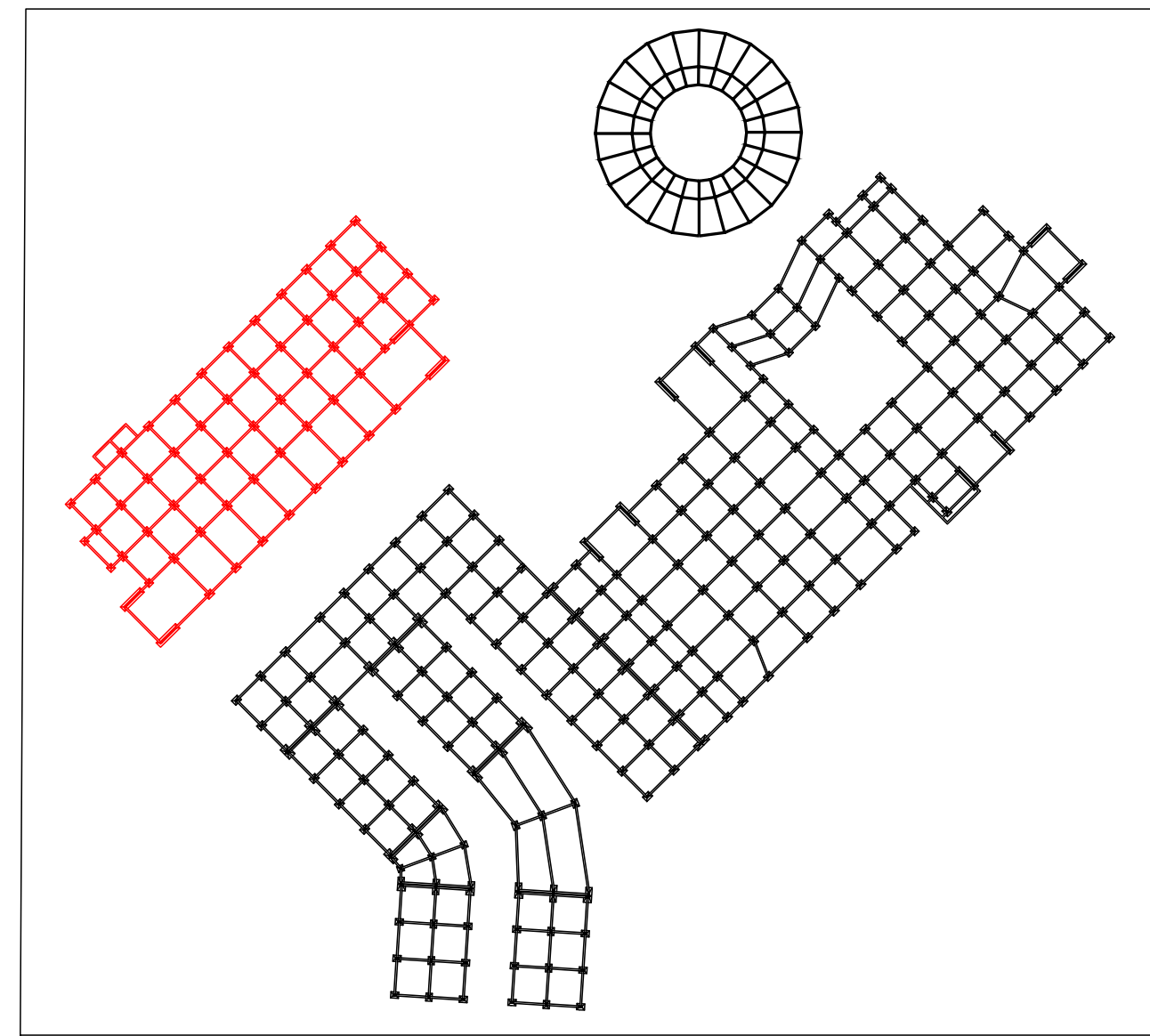





E - 4 EDIFICIO COMERCIAL PLANTA DE ENTREPISO CUBIERTA
 ESCALA 1: 150



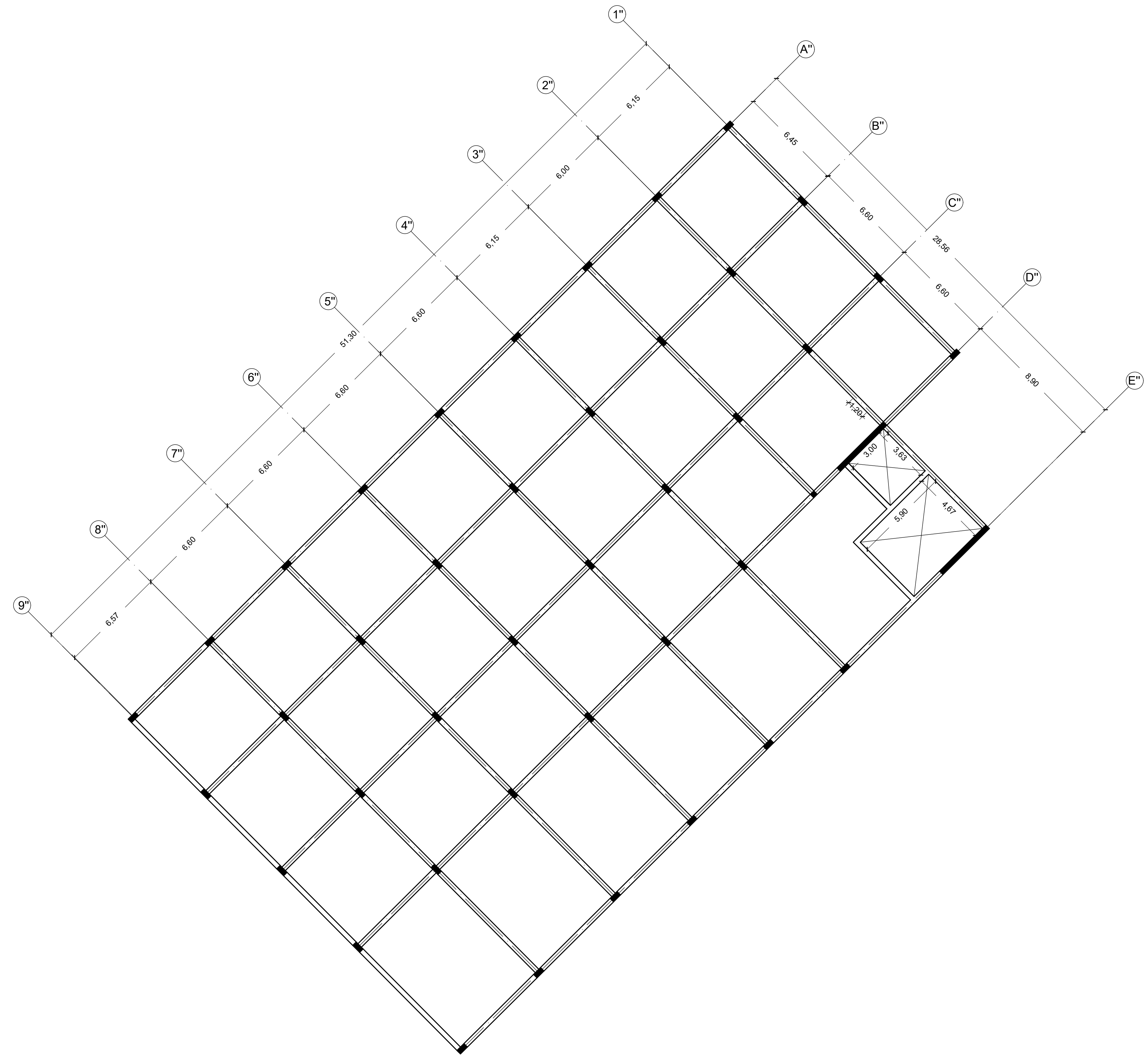
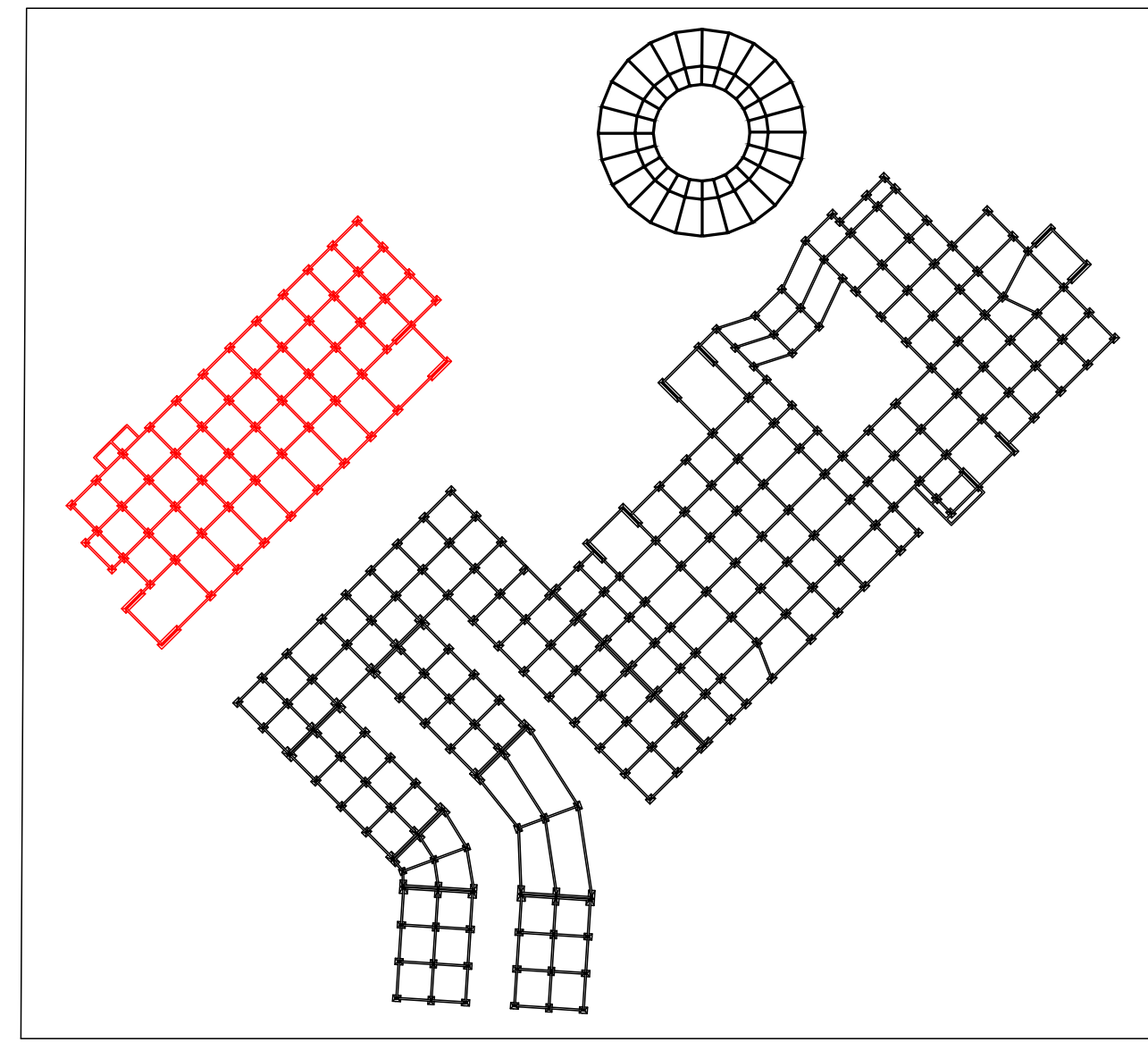
000	000-V
000	000
PROYECTO CENTRO DE REHABILITACIÓN y REINTEGRACIÓN SOCIAL PARA HABITANTES DE LA CALLE	
CONVENCIONES. INDICADOR DE NORTE INDICADOR DE CORTE	
ARQUITECTO PROPIETARIOS OSCAR JAVIER SIERRA LESMES	
CONTIENE MODIFICACIONES OBSERVACIONES	
ESCALA: ARCHIVO: DIBUJO: REVISION:	FECHA: 31 10 2020 FIRMA TUTOR: ELABORACION: OSCAR JAVIER SIERRA L. PLANO N°: A-000 DE: 000



E - 5 EDIFICIO AMBIENTAL PLANTA DE CIMENTACIÓN
 ESCALA 1: 150



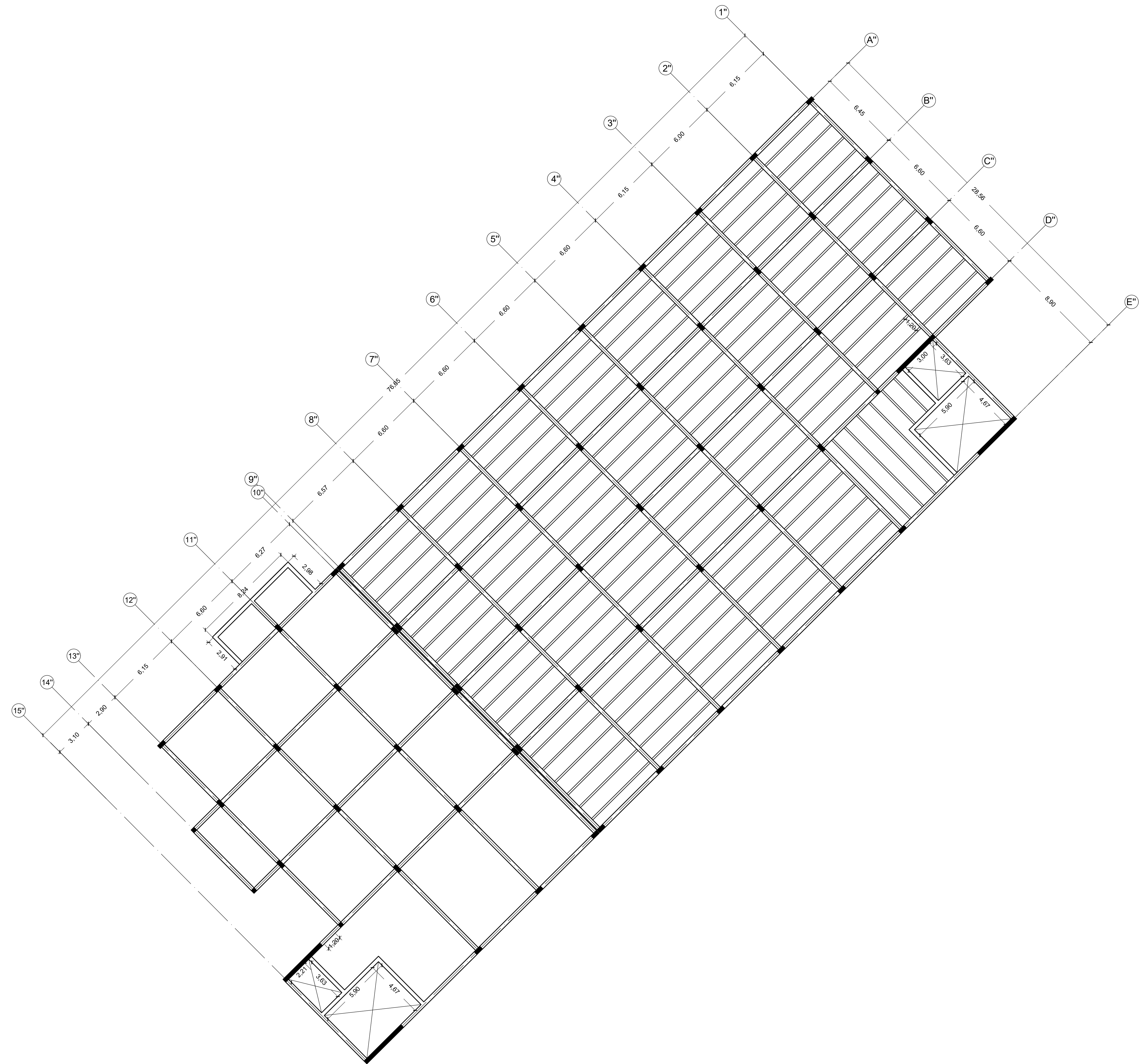
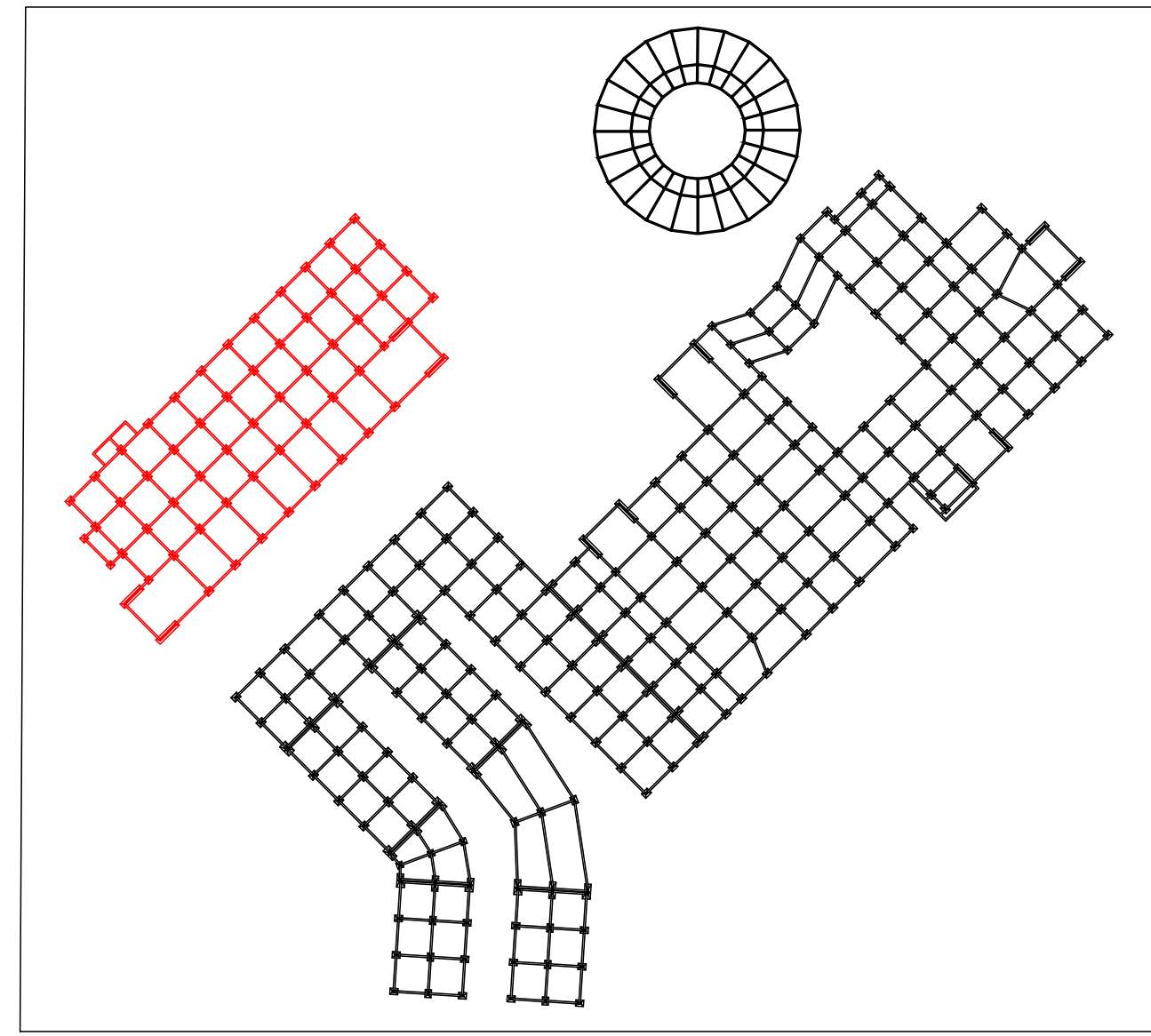
000	000-V	000	000
PROYECTO CENTRO DE REHABILITACIÓN y REINTEGRACIÓN SOCIAL PARA HABITANTES DE LA CALLE			
CONVENCIONES.			
	INDICADOR DE NORTE		
	INDICADOR DE CORTE		
ARQUITECTO			
PROPIETARIOS OSCAR JAVIER SIERRA LESMES			
CONTIENE			
MODIFICACIONES			
OBSERVACIONES			
ESCALA:	FECHA: 31 10 2020	ARCHIVO:	FIRMA TUTOR:
DIBUJO:	ELABORACION: OSCAR JAVIER SIERRA L.	REVISION:	PLANO N°: A-000
		PLANCHA N°: 000	DE: 000



E - 6 EDIFICIO AMBIENTAL PLANTA DE CONTRAPISO SUBTERRÁNEO
 ESCALA 1: 150

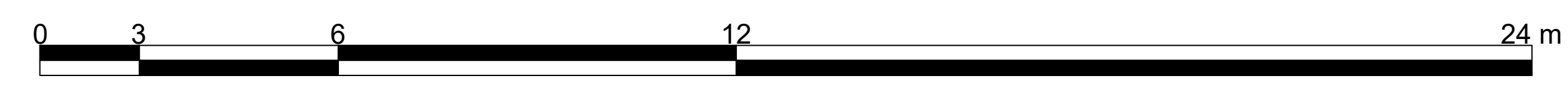


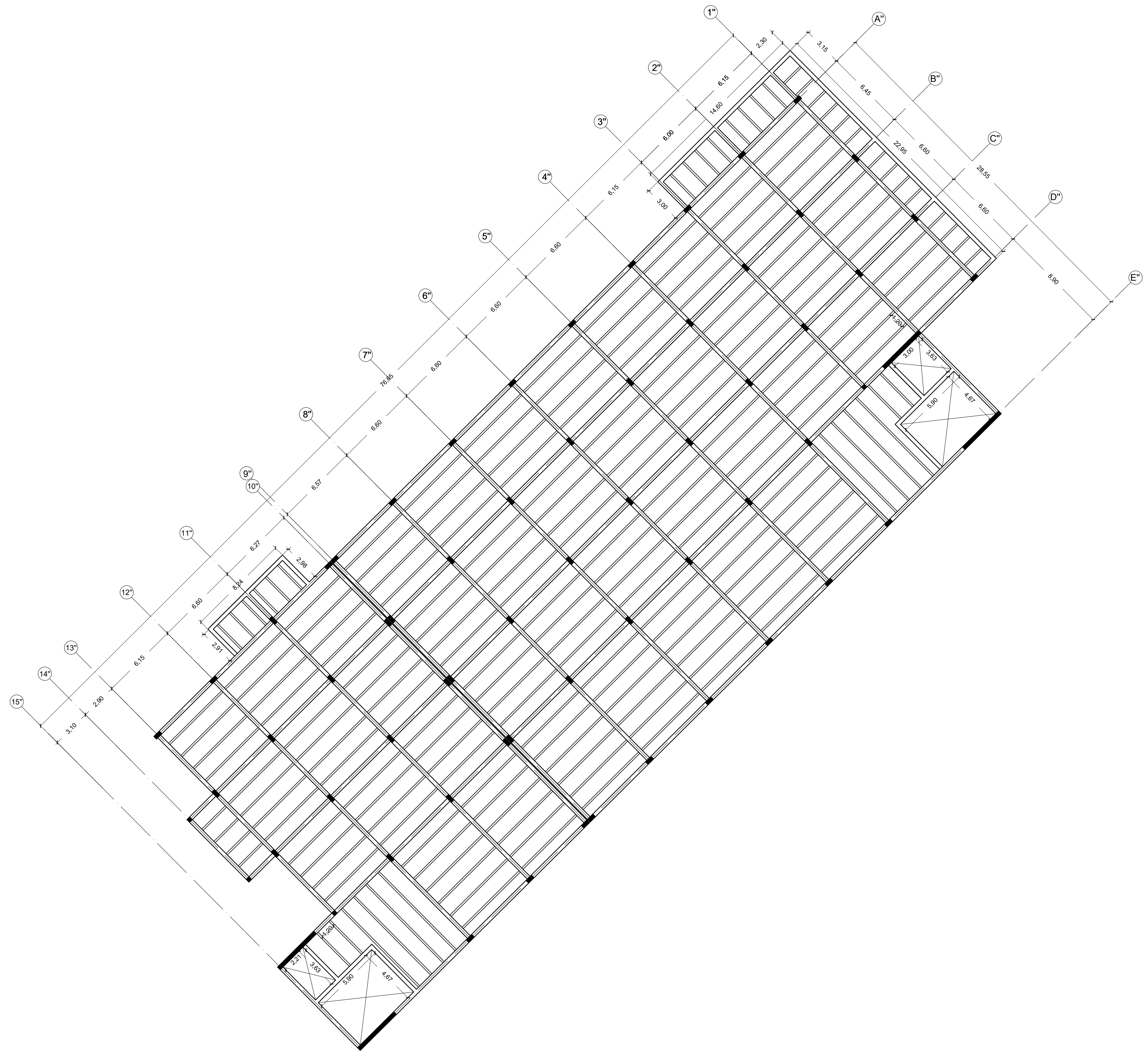
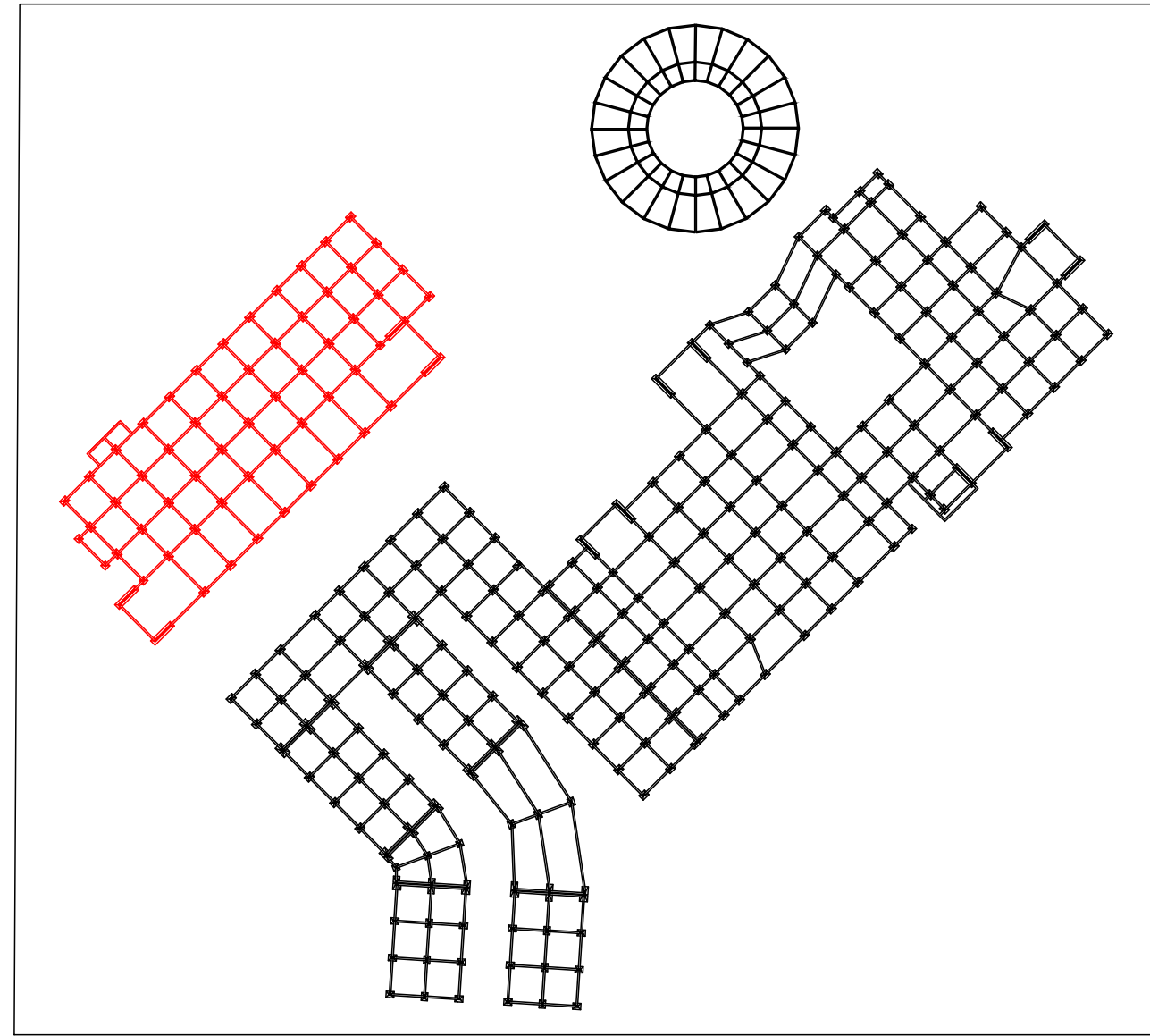
000	000-V	000	000
PROYECTO			
CENTRO DE REHABILITACIÓN y REINTEGRACIÓN SOCIAL PARA HABITANTES DE LA CALLE			
CONVENCIONES.			
	INDICADOR DE NORTE		
	INDICADOR DE CORTE		
ARQUITECTO			
PROPIETARIOS OSCAR JAVIER SIERRA LESMES			
CONTIENE			
MODIFICACIONES			
OBSERVACIONES			
ESCALA:	FECHA:	31 10 2020	
ARCHIVO:	FIRMA TUTOR:		
DIBUJO:	ELABORACION:	OSCAR JAVIER SIERRA L.	
REVISION:	PLANO N°:	PLANCHA N°	000
	A-000	DE	000




E - 7 EDIFICIO AMBIENTAL PLANTA DE ENTREPISO NIVEL 01
 ESCALA 1: 150

000	000-V	000	000
PROYECTO CENTRO DE REHABILITACIÓN y REINTEGRACIÓN SOCIAL PARA HABITANTES DE LA CALLE			
CONVENCIONES. INDICADOR DE NORTE INDICADOR DE CORTE			
ARQUITECTO			
PROPIETARIOS OSCAR JAVIER SIERRA LESMES			
CONTIENE			
MODIFICACIONES			
OBSERVACIONES			
ESCALA:	FECHA:	31 10 2020	
ARCHIVO:	FIRMA TUTOR:		
DISEÑO:	ELABORACION:	OSCAR JAVIER SIERRA L.	
REVISION:	PLANO N°:	PLANCHA N°	000
	A-000	DE	000

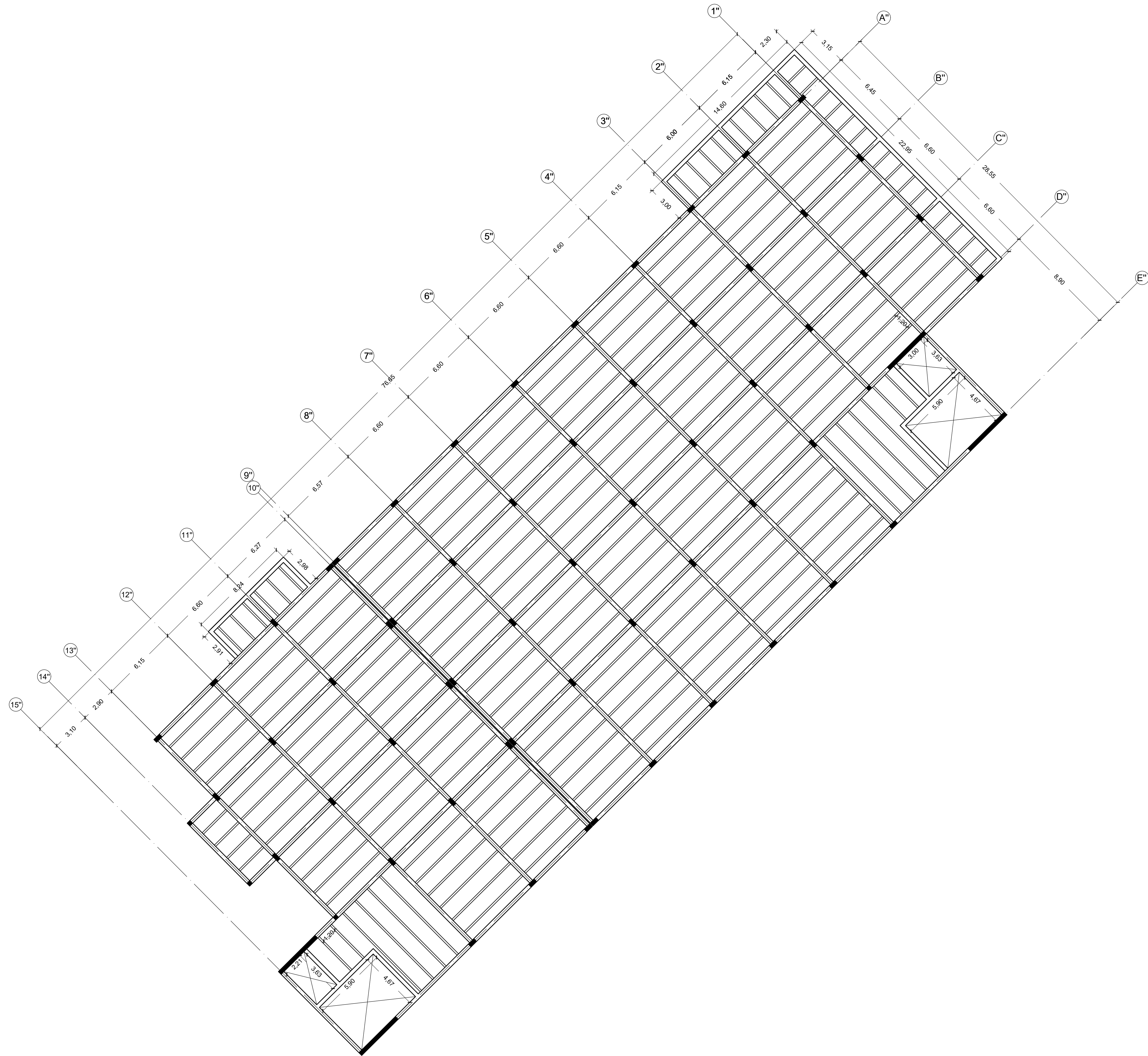
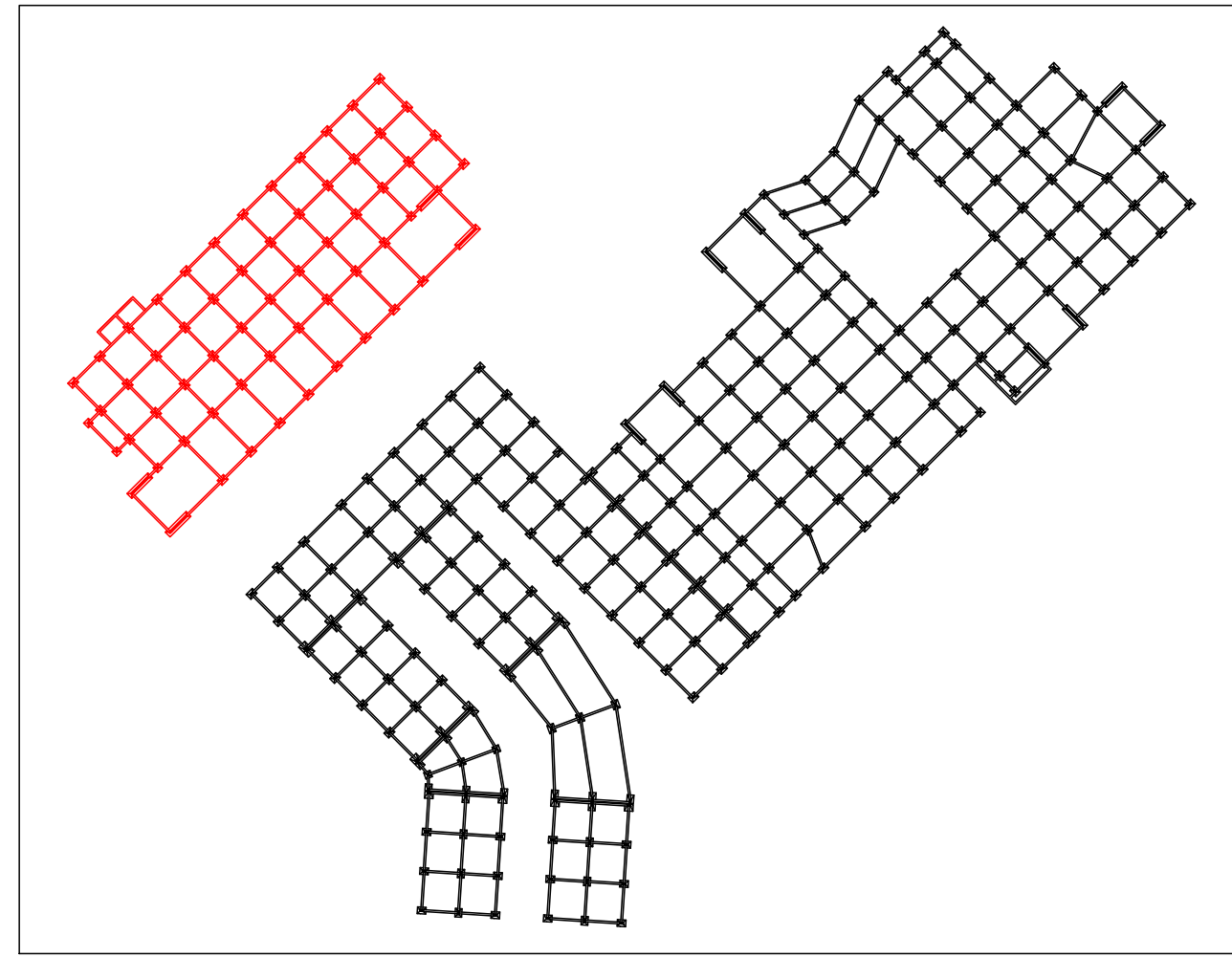





E - 8 EDIFICIO AMBIENTAL PLANTA DE ENTREPISO NIVEL 02
 ESCALA 1: 150



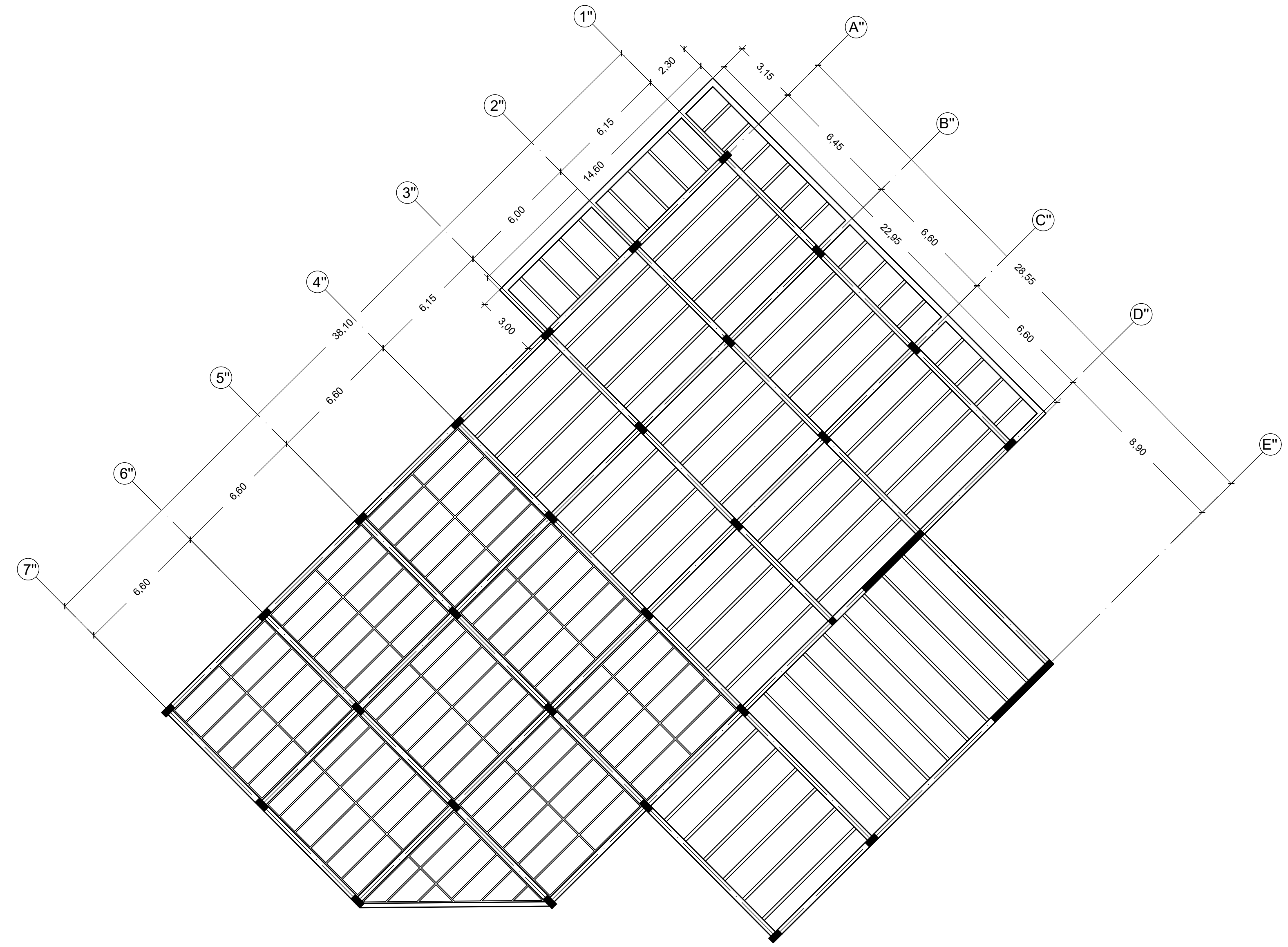
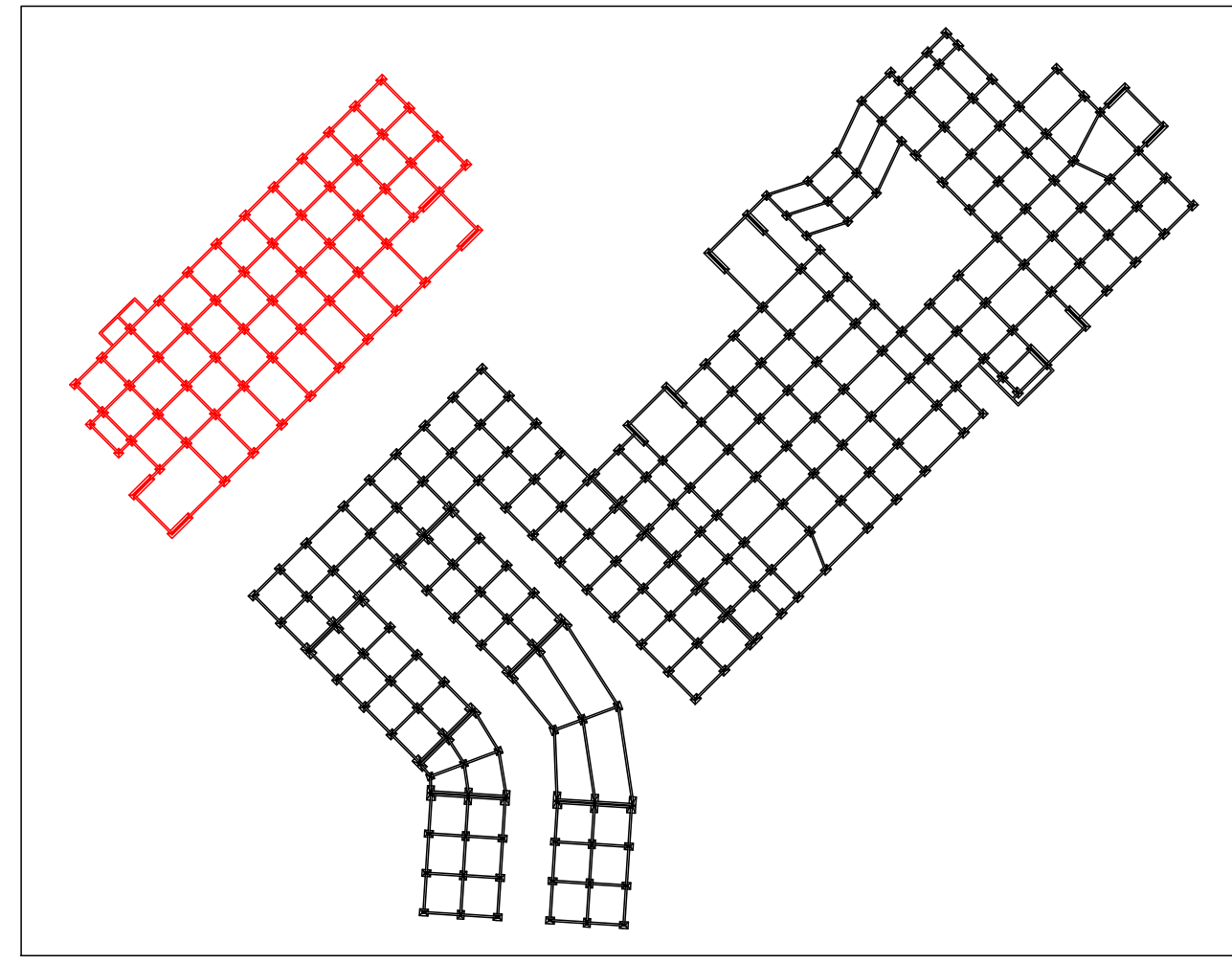
000	000-V
000	000
PROYECTO CENTRO DE REHABILITACIÓN y REINTEGRACIÓN SOCIAL PARA HABITANTES DE LA CALLE	
CONVENCIONES. INDICADOR DE NORTE INDICADOR DE CORTE	
ARQUITECTO	
PROPIETARIOS OSCAR JAVIER SIERRA LESMES	
CONTIENE	
MODIFICACIONES	
OBSERVACIONES	
ESCALA:	FECHA: 31 10 2020
ARCHIVO:	FIRMA TUTOR:
DIBUJO:	ELABORACION: OSCAR JAVIER SIERRA L.
REVISION:	PLANO N°: A-000
PLANCHAS N°: 000	DE: 000




E - 9 EDIFICIO AMBIENTAL PLANTA DE ENTREPISO NIVEL 03
 ESCALA 1: 150



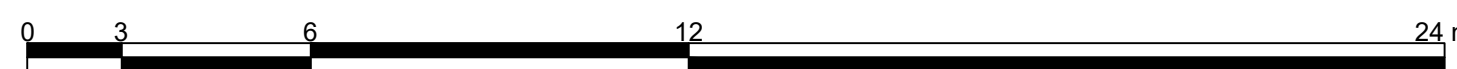
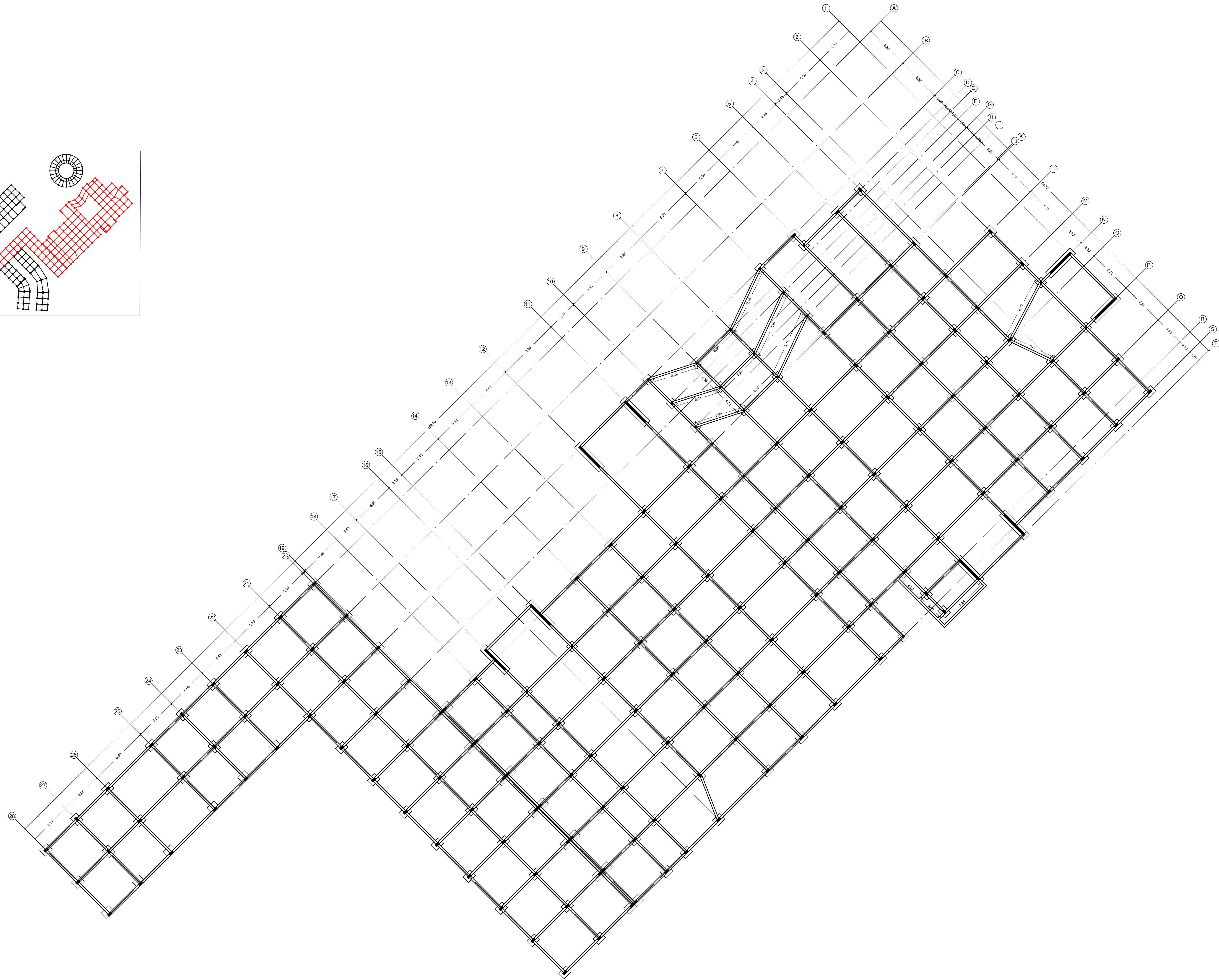
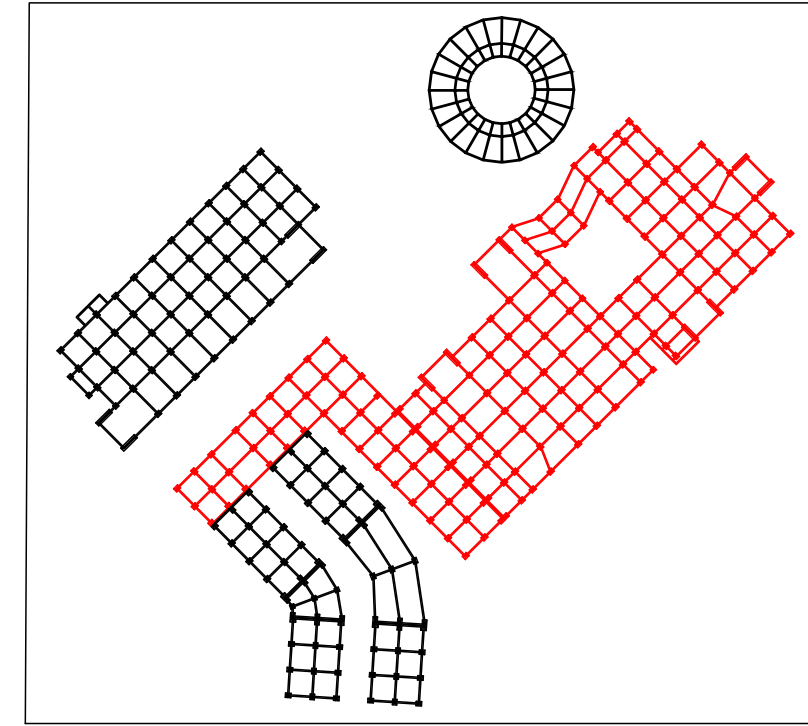
000	000-V
000	000
PROYECTO CENTRO DE REHABILITACIÓN y REINTEGRACIÓN SOCIAL PARA HABITANTES DE LA CALLE	
CONVENCIONES. INDICADOR DE NORTE INDICADOR DE CORTE	
ARQUITECTO	
PROPIETARIOS OSCAR JAVIER SIERRA LESMES	
CONTIENE	
MODIFICACIONES	
OBSERVACIONES	
ESCALA:	FECHA: 31 10 2020
ARCHIVO:	FIRMA TUTOR:
DIBUJO:	ELABORACION: OSCAR JAVIER SIERRA L.
REVISION:	PLANO N°: A-000
PLANCHAS N°: 000	DE: 000



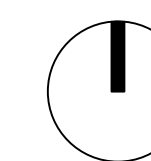
E-10 EDIFICIO AMBIENTAL PLANTA DE ENTREPISO CUBIERTA
 ESCALA 1: 150



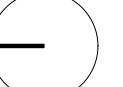

000	000-V	000	000
PROYECTO CENTRO DE REHABILITACIÓN y REINTEGRACIÓN SOCIAL PARA HABITANTES DE LA CALLE			
CONVENCIONES.			
	INDICADOR DE NORTE		
	INDICADOR DE CORTE		
ARQUITECTO			
PROPIETARIOS OSCAR JAVIER SIERRA LESMES			
CONTIENE			
MODIFICACIONES			
OBSERVACIONES			
ESCALA:			
FECHA: 31 10 2020			
ARCHIVO:			
FIRMA TUTOR:			
DIBUJO:			
ELABORACION: OSCAR JAVIER SIERRA L.			
REVISION:		PLANO N°:	
A-000		PLANCHA N° 000 DE 000	



E-11 EDIFICIO DE SERVICIOS PLANTA DE CIMENTACIÓN
ESCALA 1:240



PROYECTO
CENTRO DE REHABILITACIÓN
y REINTEGRACIÓN SOCIAL
PARA HABITANTES DE LA CALLE

CONVENCIONES.
 INDICADOR DE NORTE
 INDICADOR DE CORTE

ARQUITECTO


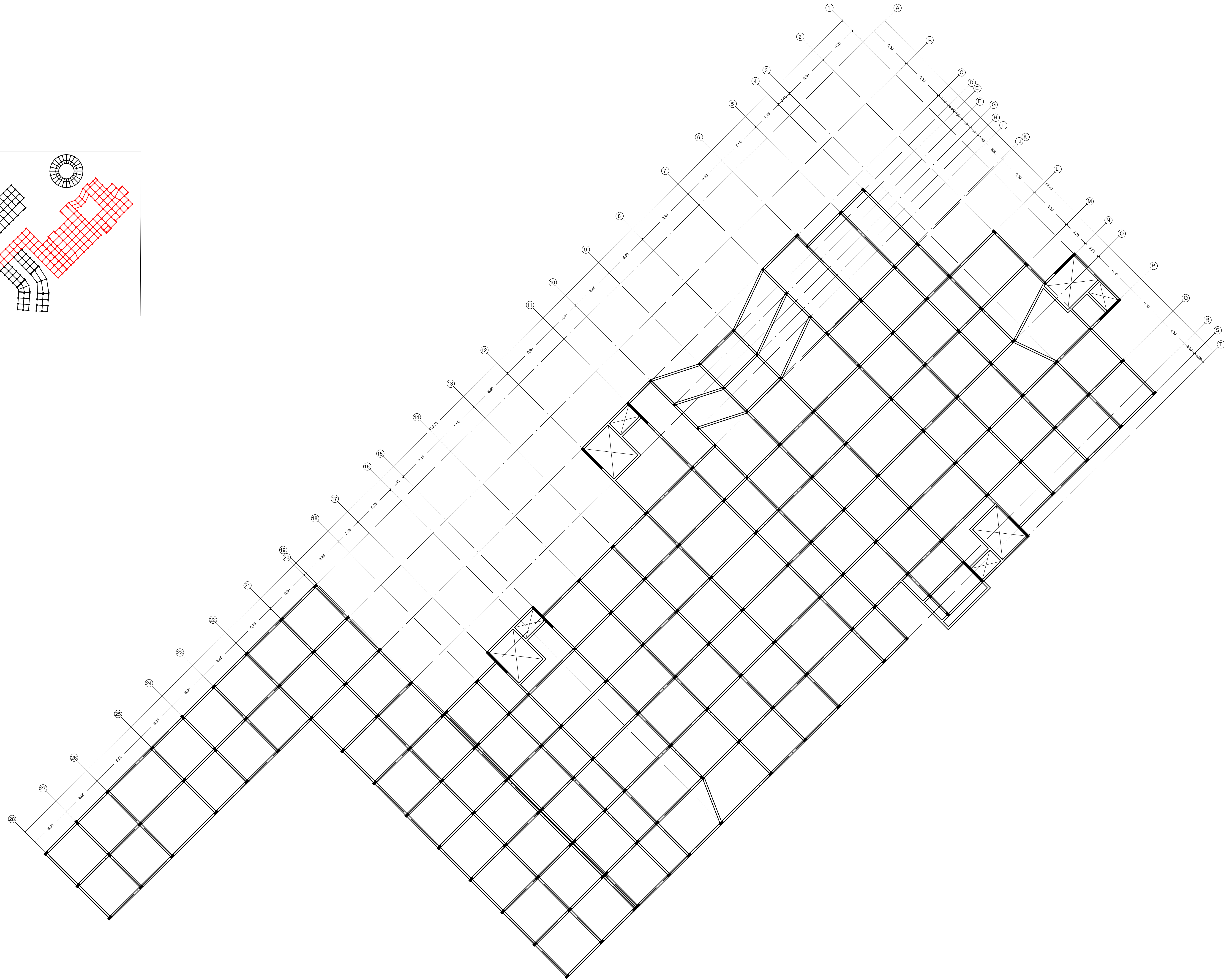
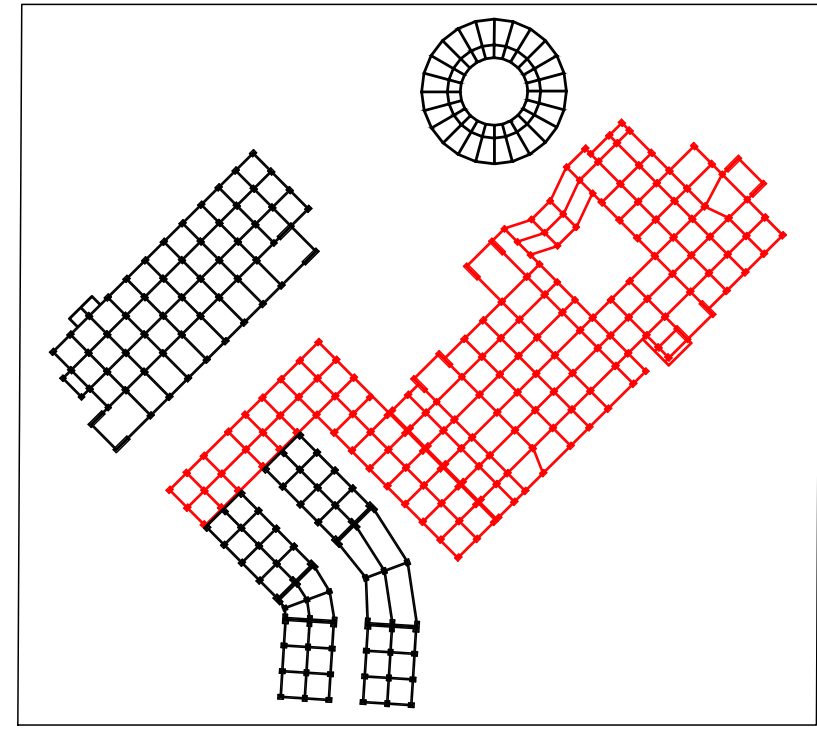
PROPIETARIOS
OSCAR JAVIER SIERRA LESMES

CONTIENE


MODIFICACIONES

OBSERVACIONES

ESCALA:	FECHA:	PLANCHA N°
	31 10 2020	000
ARCHIVO:	FIRMA TUTOR:	DE
		000
DIBUJO:	ELABORACION:	
	OSCAR JAVIER SIERRA L.	
REVISION:	PLANO N°	
	A-000	



E-12 EDIFICIO DE SERVICIOS PLANTA DE CONTRAPISO SUBTERRANEO
 ESCALA 1: 240



PROYECTO
 CENTRO DE REHABILITACIÓN
 y REINTEGRACIÓN SOCIAL
 PARA HABITANTES DE LA CALLE

- CONVENCIONES.
- INDICADOR DE NORTE
 - INDICADOR DE CORTE

ARQUITECTO

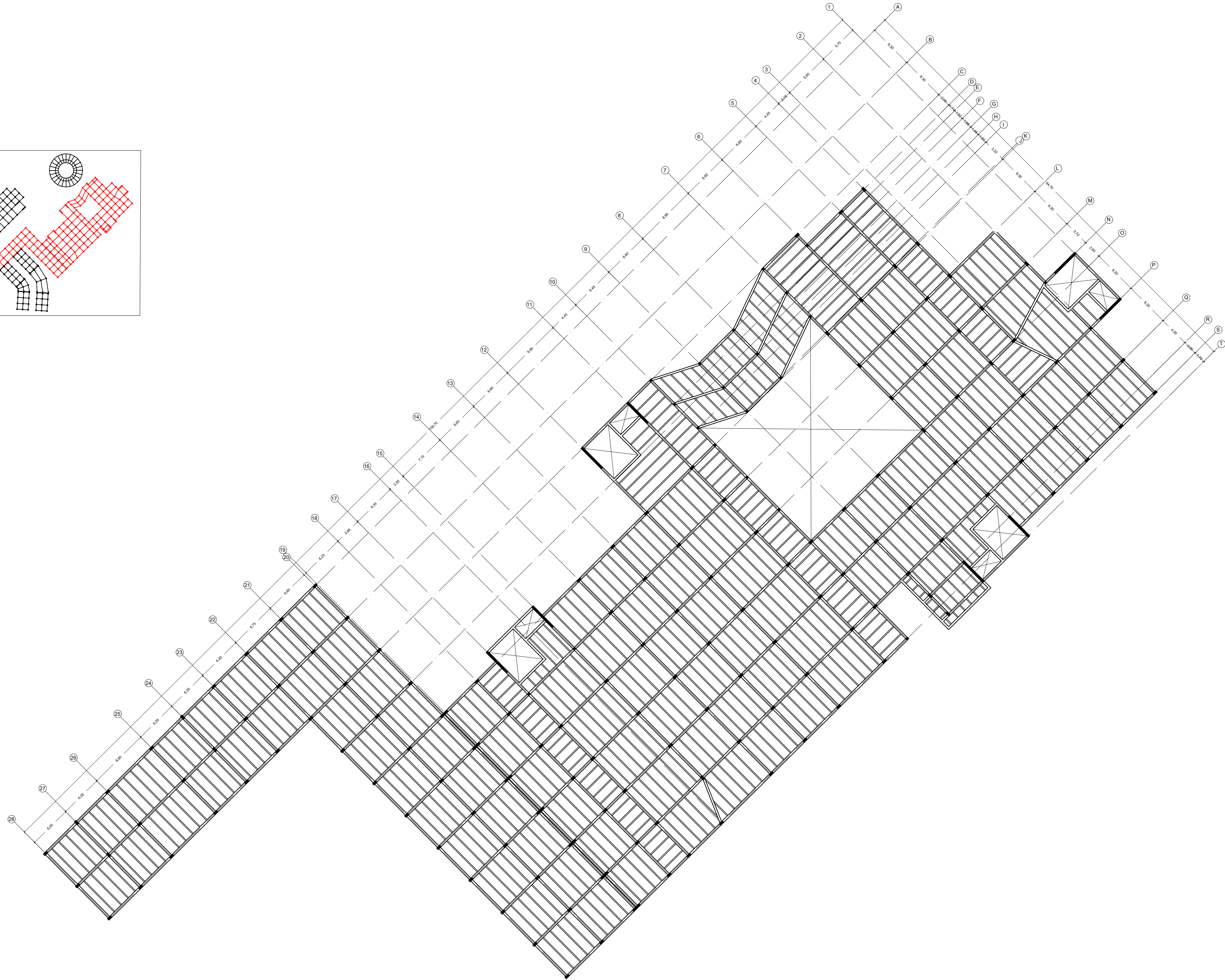
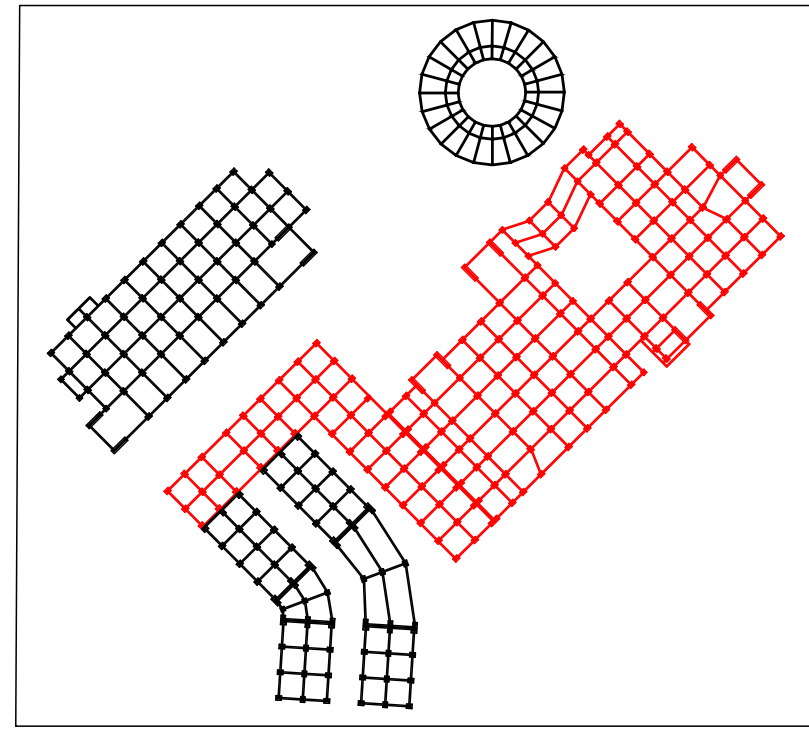
PROPIETARIOS
 OSCAR JAVIER SIERRA LESMES

CONTIENE


MODIFICACIONES

OBSERVACIONES

ESCALA:	FECHA:	PLANCHAS N°
	31 10 2020	000
ARCHIVO:	FIRMA TUTOR:	DE
		000
DIBUJO:	ELABORACION:	
	OSCAR JAVIER SIERRA L.	
REVISION:	PLANO N°	
	A-000	





E - 4 EDIFICIO DE SERVICIOS PLANTA DE ENTREPISO NIVEL 01
ESCALA 1: 200



000 301 000-V
ALTERNATIVAS NOBIBLI



PROYECTO
CENTRO DE REHABILITACIÓN
y REINTEGRACIÓN SOCIAL
PARA HABITANTES DE LA CALLE

CONVENCIONES.
 INDICADOR DE NORTE
 INDICADOR DE CORTE

ARQUITECTO

PROPIETARIOS
OSCAR JAVIER SIERRA LESMES

CONTIENE

MODIFICACIONES

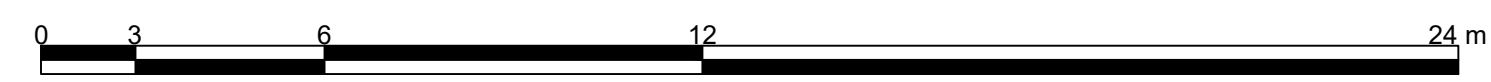
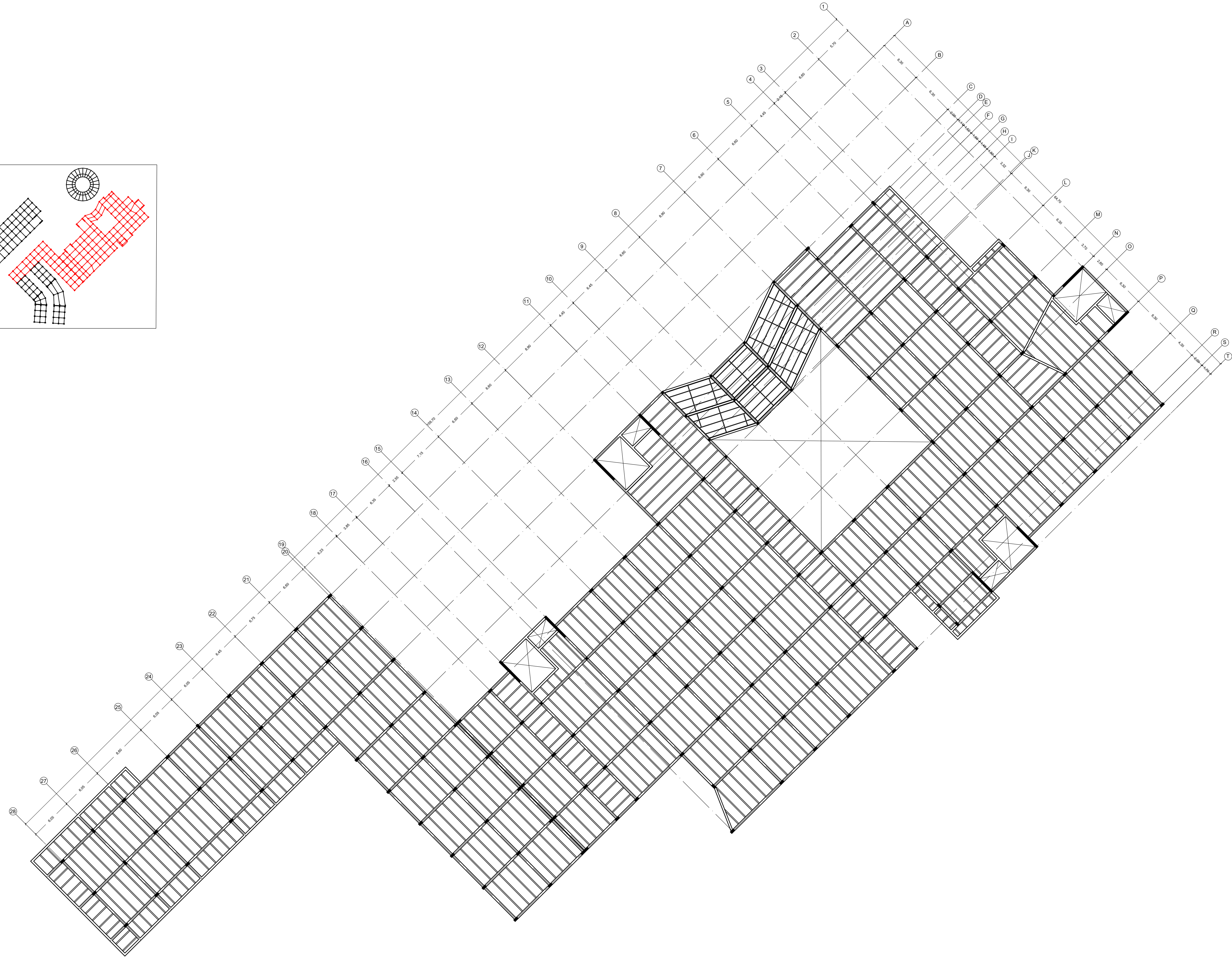
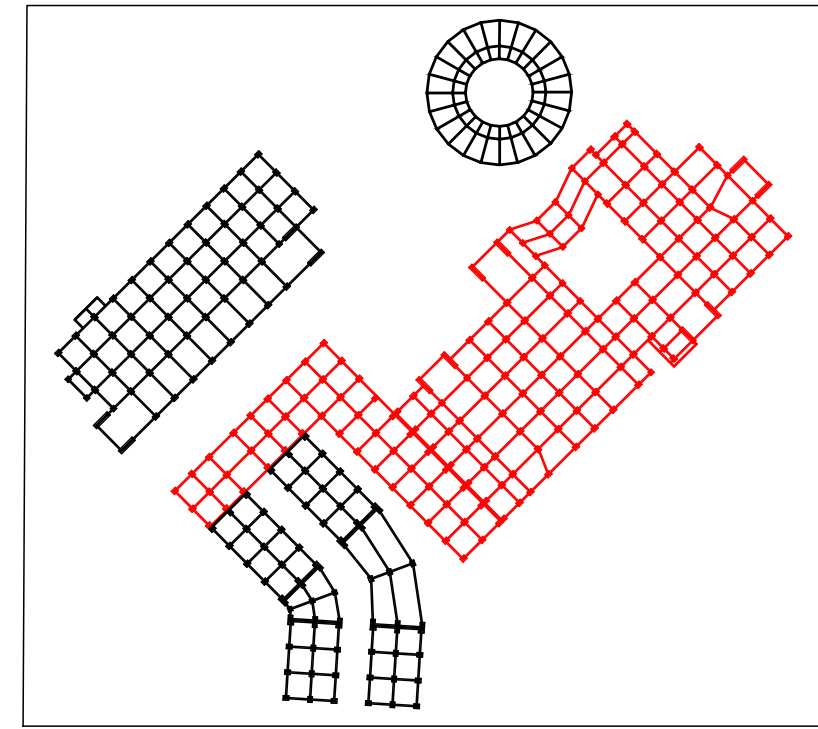
OBSERVACIONES

ESCALA: FECHA:
31 10 2020

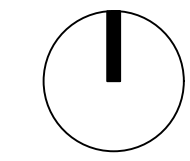
ARCHIVO: FIRMA TUTOR:

DIBUJO: ELABORACION:
OSCAR JAVIER SIERRA L.

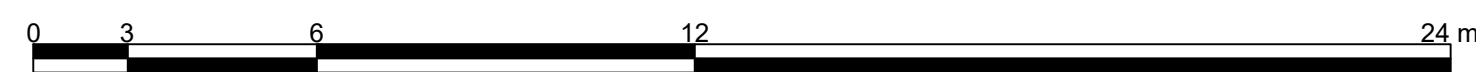
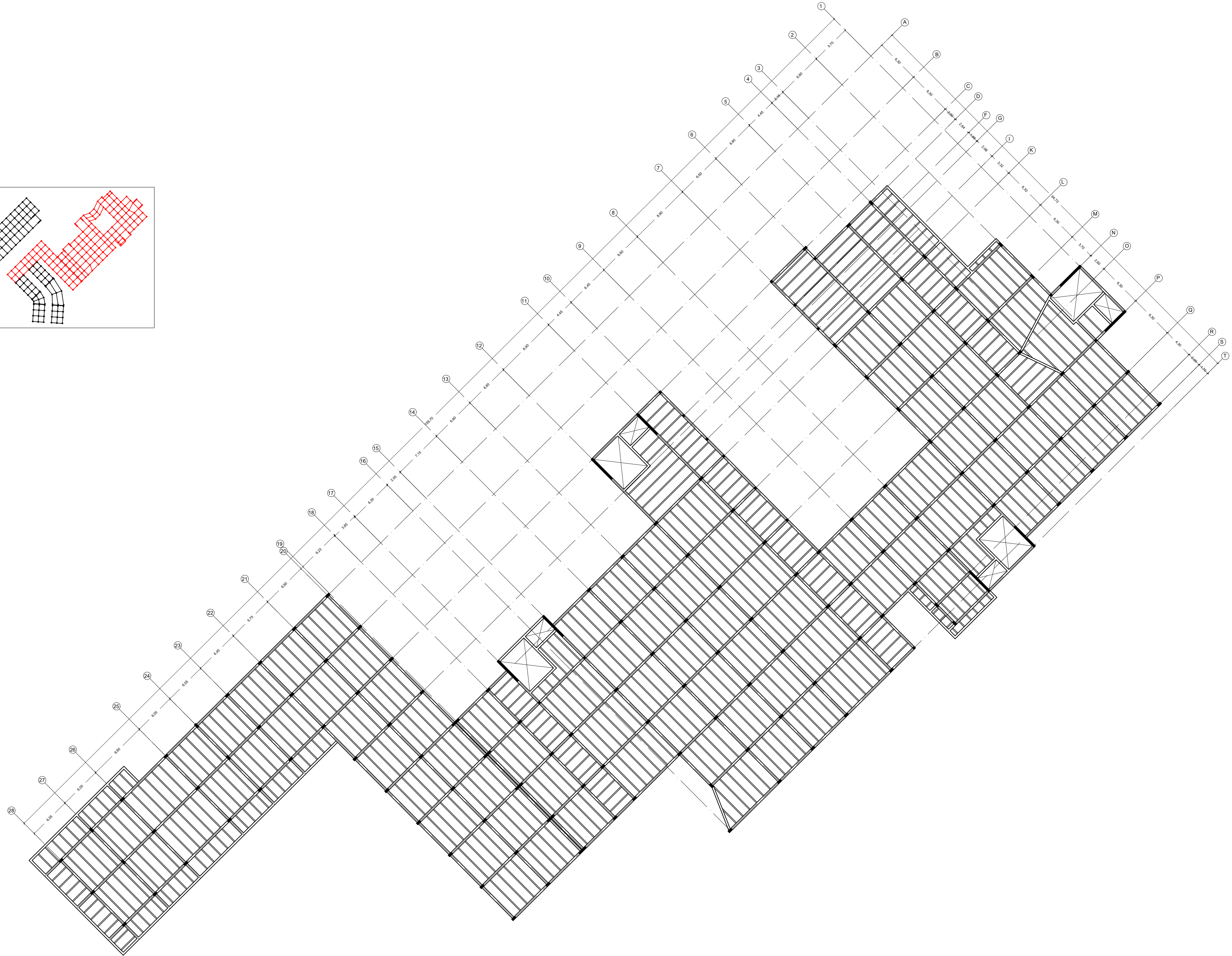
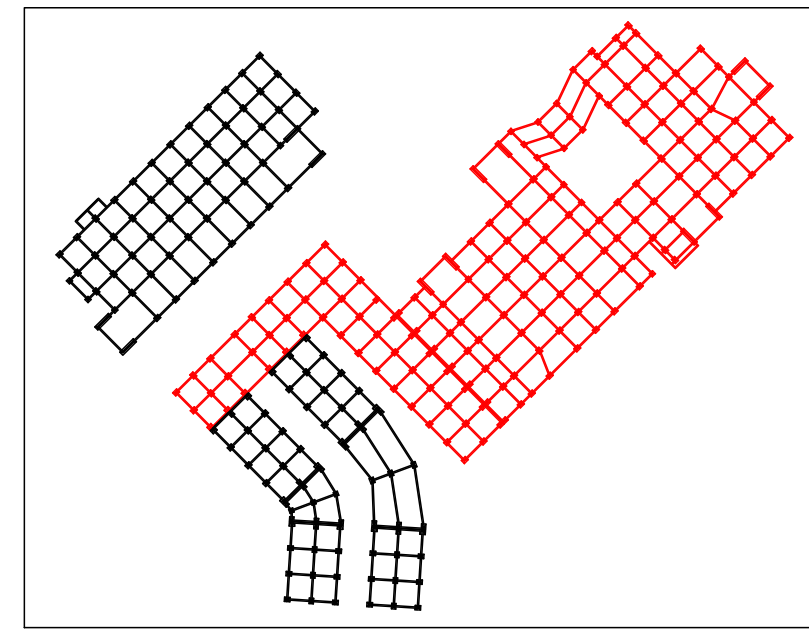
REVISION: PLANO N°: PLANCHA N°
A-000 000



E-14 EDIFICIO DE SERVICIOS PLANTA DE ENTREPISO NIVEL 02
 ESCALA 1: 240




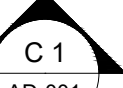
000	000-V	000	000
PROYECTO CENTRO DE REHABILITACIÓN y REINTEGRACIÓN SOCIAL PARA HABITANTES DE LA CALLE			
CONVENCIONES. INDICADOR DE NORTE INDICADOR DE CORTE			
ARQUITECTO			
PROPIETARIOS OSCAR JAVIER SIERRA LESMES			
CONTIENE			
MODIFICACIONES			
OBSERVACIONES			
ESCALA:	FECHA:	31 10 2020	
ARCHIVO:	FIRMA TUTOR:		
DIBUJO:	ELABORACION:	OSCAR JAVIER SIERRA L.	
REVISION:	PLANO N°:	PLANCHA N°	000
	A-000	DE	000



E-15 EDIFICIO DE SERVICIOS PLANTA DE ENTREPISO NIVEL 03
ESCALA 1: 240



PROYECTO
CENTRO DE REHABILITACIÓN
y REINTEGRACIÓN SOCIAL
PARA HABITANTES DE LA CALLE

CONVENCIONES.
 INDICADOR DE NORTE
 INDICADOR DE CORTE

ARQUITECTO

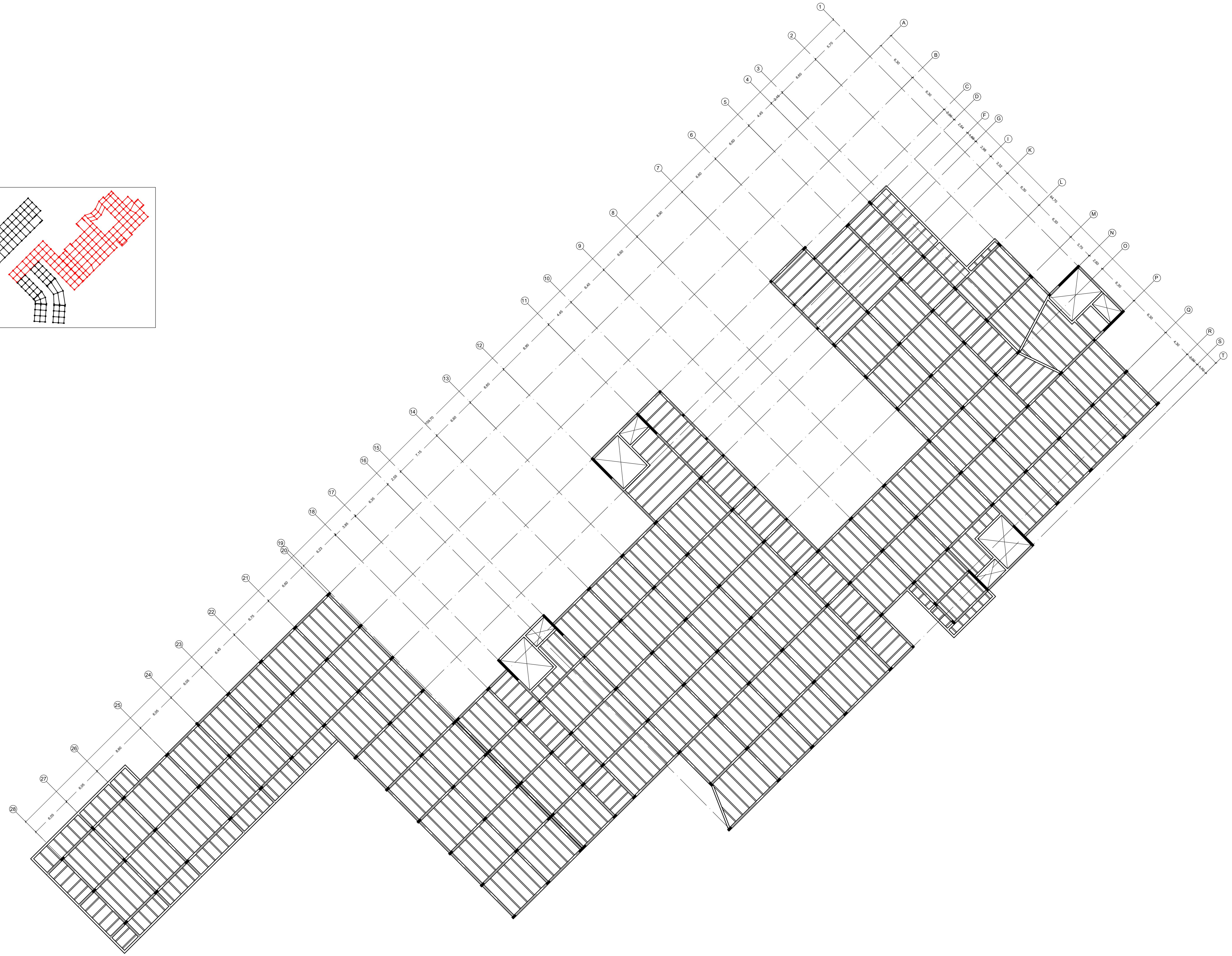
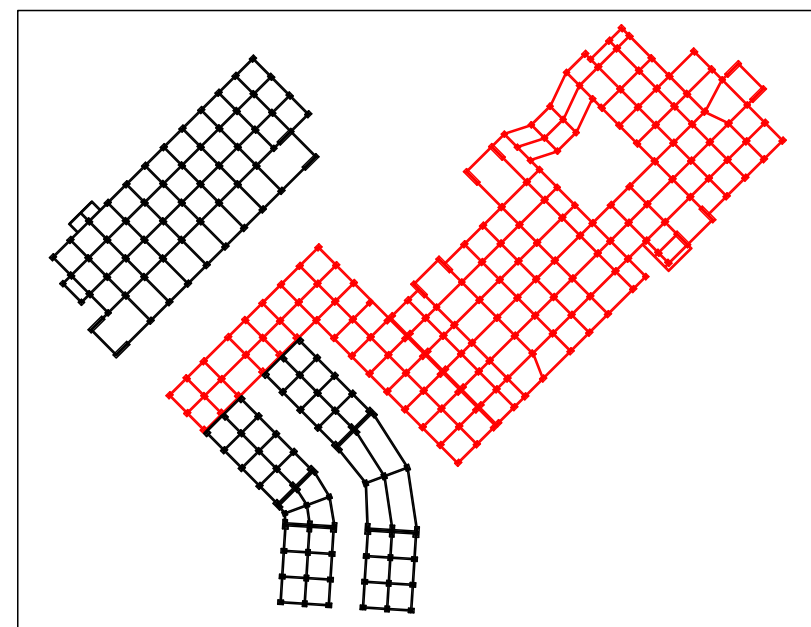
PROPIETARIOS
OSCAR JAVIER SIERRA LESMES

CONTIENE

MODIFICACIONES

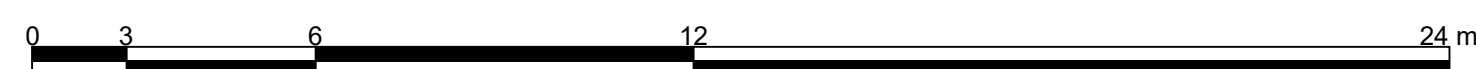
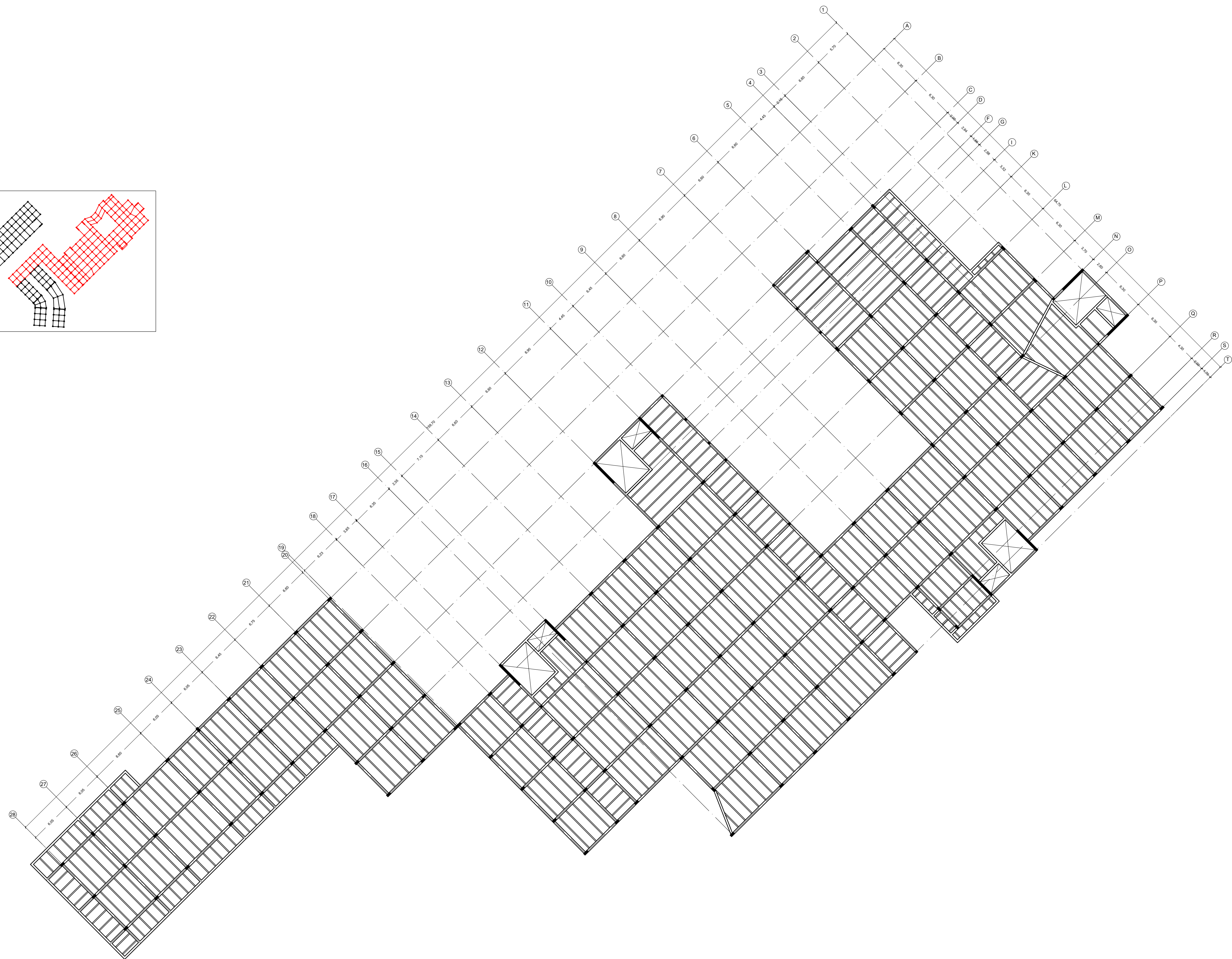
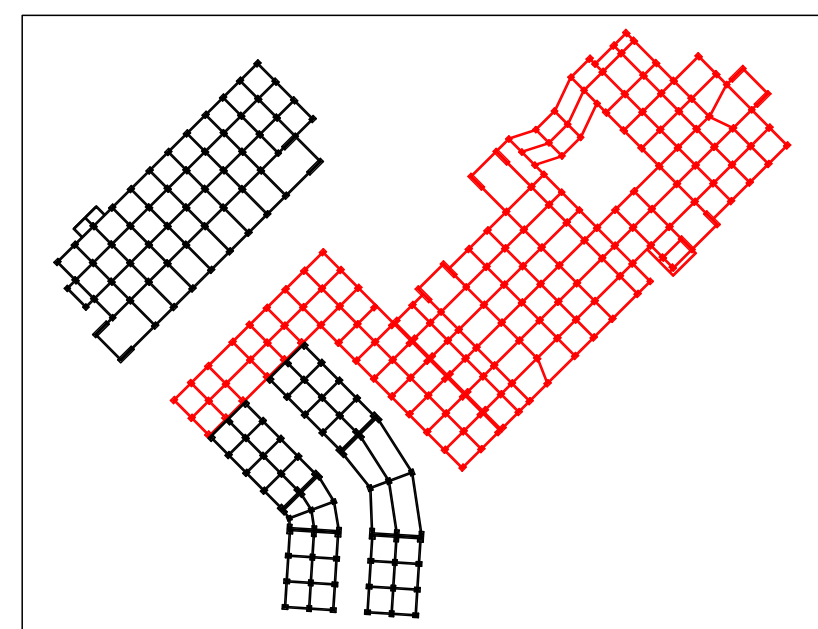
OBSERVACIONES

ESCALA:	FECHA:	PLANCHA N°
	31 10 2020	000
ARQUITECTO:	FIRMA TUTOR:	DE
		000
DIBUJO:	ELABORACION:	
	OSCAR JAVIER SIERRA L.	
REVISION:	PLANO N°	
	A-000	


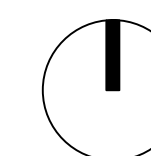


E-16 EDIFICIO DE SERVICIOS PLANTA DE ENTREPISO NIVEL 04
 ESCALA 1:240

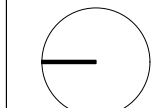
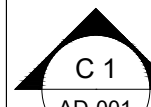
000	000-V	000	000
PROYECTO CENTRO DE REHABILITACIÓN y REINTEGRACIÓN SOCIAL PARA HABITANTES DE LA CALLE			
CONVENCIONES. INDICADOR DE NORTE INDICADOR DE CORTE			
ARQUITECTO			
PROPIETARIOS OSCAR JAVIER SIERRA LESMES			
CONTIENE			
MODIFICACIONES			
OBSERVACIONES			
ESCALA:	FECHA:	31 10 2020	
ARCHIVO:	FIRMA TUTOR:		
DIBUJO:	ELABORACION:	OSCAR JAVIER SIERRA L.	
REVISION:	PLANO N°:	PLANCHA N°	000
	A-000	DE	000



E-17 EDIFICIO DE SERVICIOS PLANTA DE ENTREPISO NIVEL 05
 ESCALA 1: 240



PROYECTO
 CENTRO DE REHABILITACIÓN
 y REINTEGRACIÓN SOCIAL
 PARA HABITANTES DE LA CALLE

CONVENCIONES.
 INDICADOR DE NORTE
 INDICADOR DE CORTE

ARQUITECTO

PROPIETARIOS
 OSCAR JAVIER SIERRA LESMES

CONTIENE

MODIFICACIONES

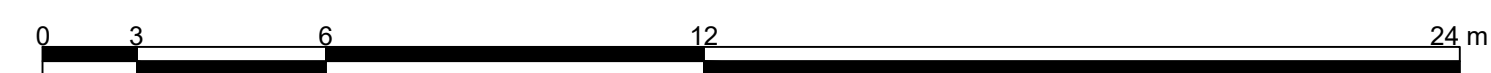
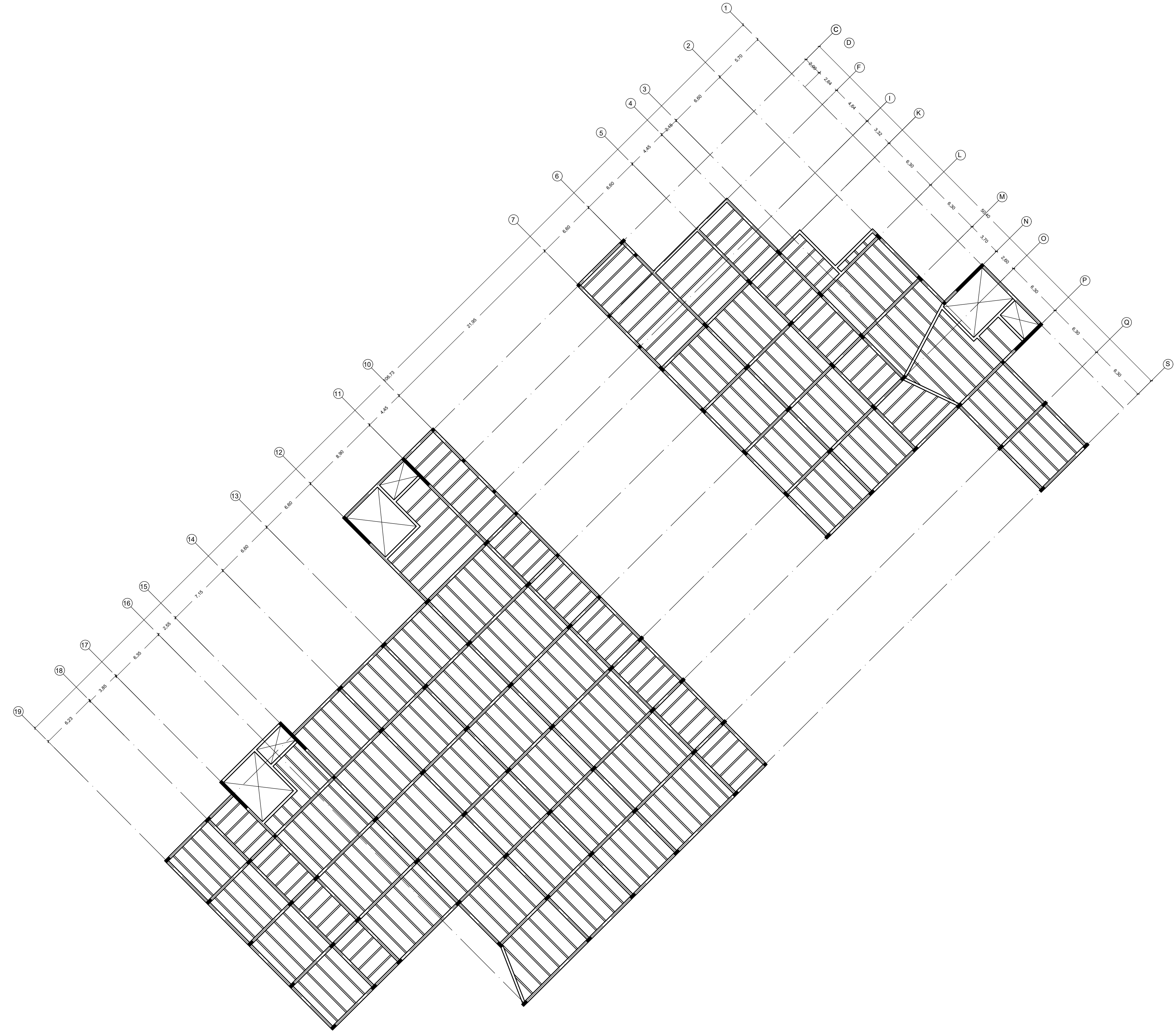
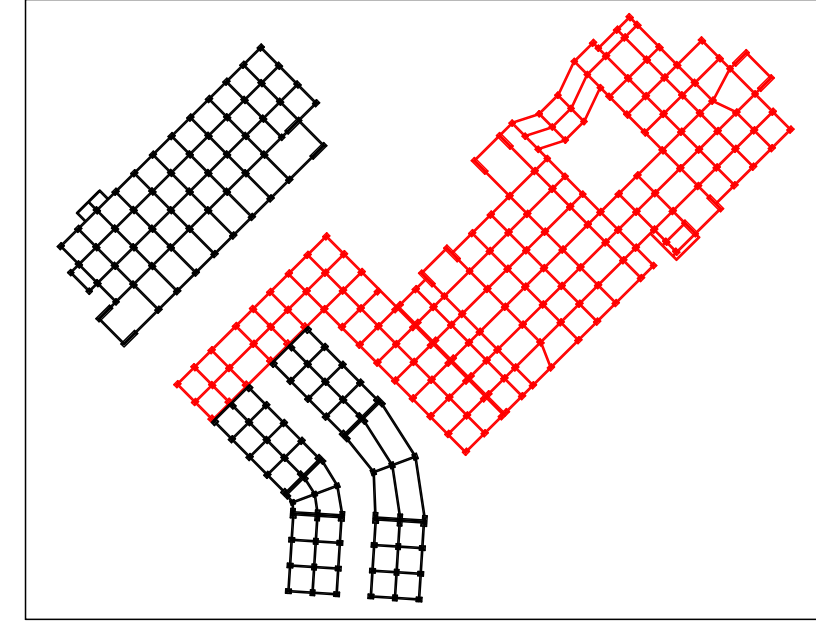
OBSERVACIONES

ESCALA: 1:240
 FECHA: 31 10 2020

ARCHIVO: []
 FIRMA TUTOR: []

DIBUJO: []
 ELABORACION: OSCAR JAVIER SIERRA L.

REVISION: [] PLANO N°: A-000
 PLANCHA N°: 000
 DE: 000

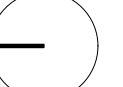
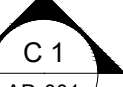


E-18 EDIFICIO DE SERVICIOS PLANTA CUBIERTA 06
ESCALA 1: 200

000 301 000-V
ALTERNATIVAS NOBIS/2020



PROYECTO
CENTRO DE REHABILITACIÓN
y REINTEGRACIÓN SOCIAL
PARA HABITANTES DE LA CALLE

CONVENCIONES.
 INDICADOR DE NORTE
 INDICADOR DE CORTE

ARQUITECTO

PROPIETARIOS
OSCAR JAVIER SIERRA LESMES

CONTIENE

MODIFICACIONES

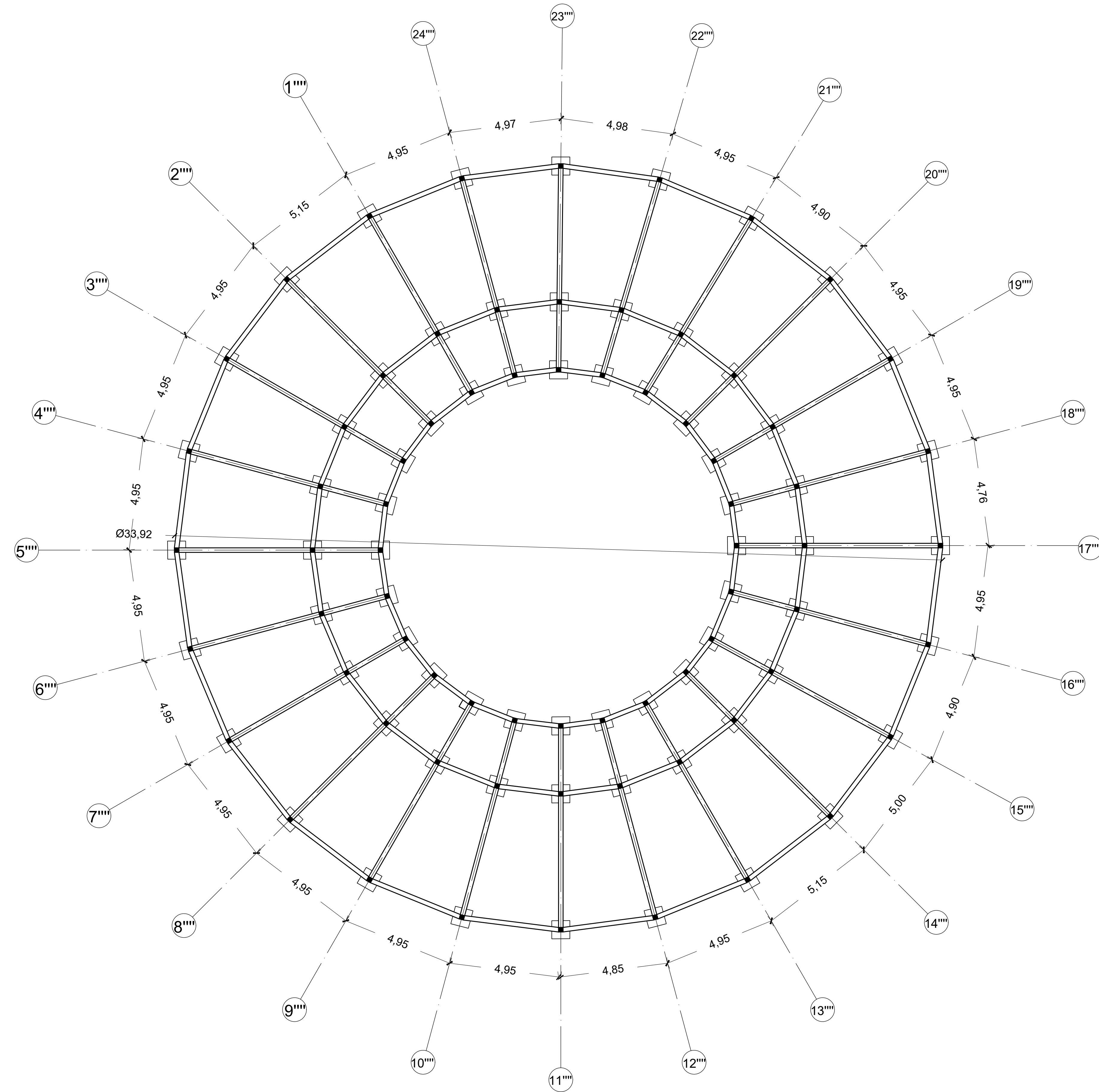
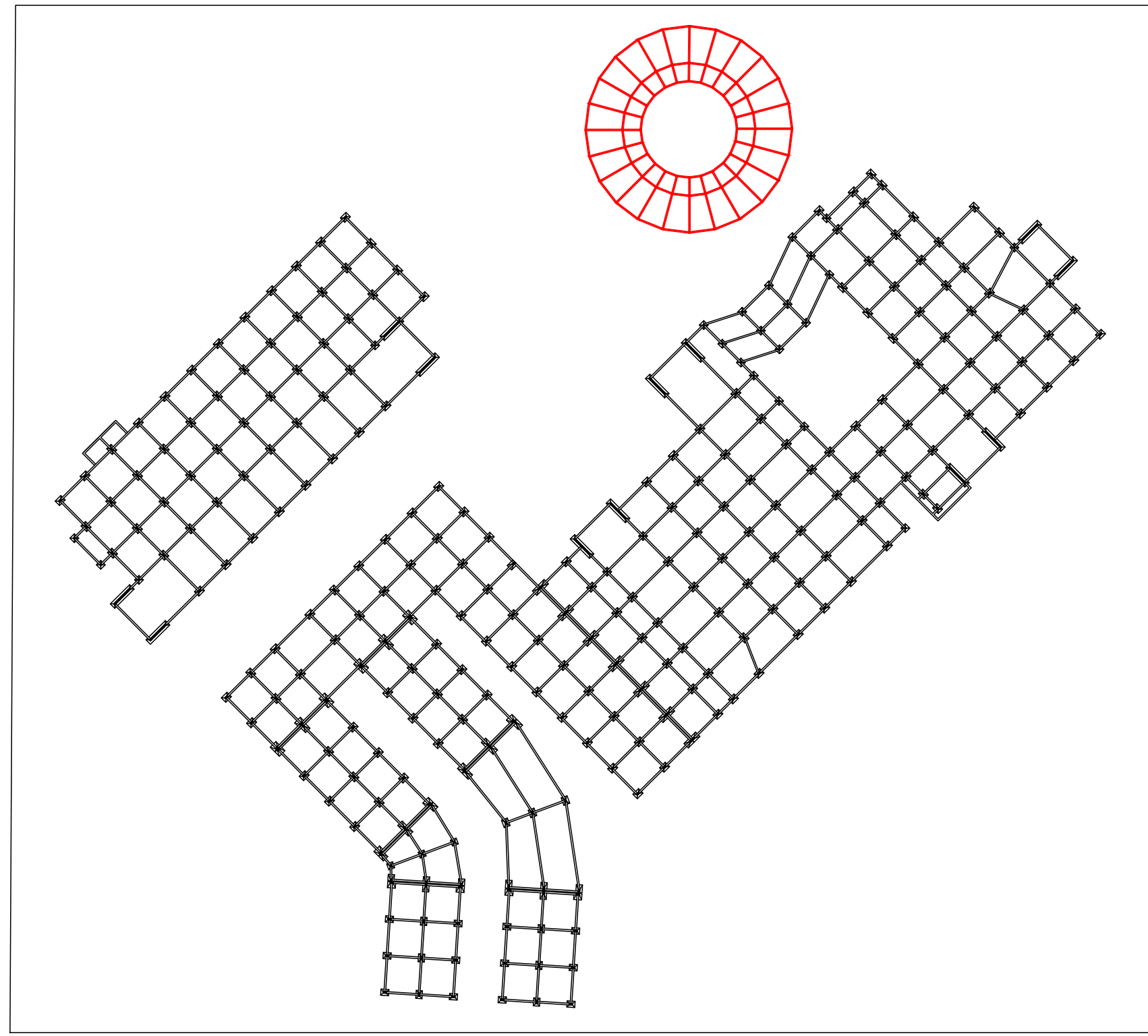
OBSERVACIONES

ESCALA: FECHA:
31 10 2020

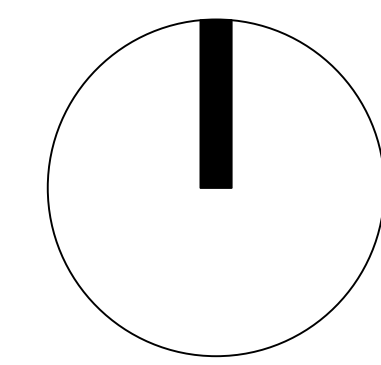
ARCHIVO: FIRMA TUTOR:

DIBUJO: ELABORACION:
OSCAR JAVIER SIERRA L.



REVISION: PLANO N°: PLANCHAS N°:
A-000 000
DE 000



E-19 PERRERA PLANTA DE CIMENTACIÓN
 ESCALA 1: 100



PROYECTO
 CENTRO DE REHABILITACIÓN
 y REINTEGRACIÓN SOCIAL
 PARA HABITANTES DE LA CALLE

CONVENCIONES.
 INDICADOR DE NORTE
 C 1
 AD-001 INDICADOR DE CORTE

ARQUITECTO

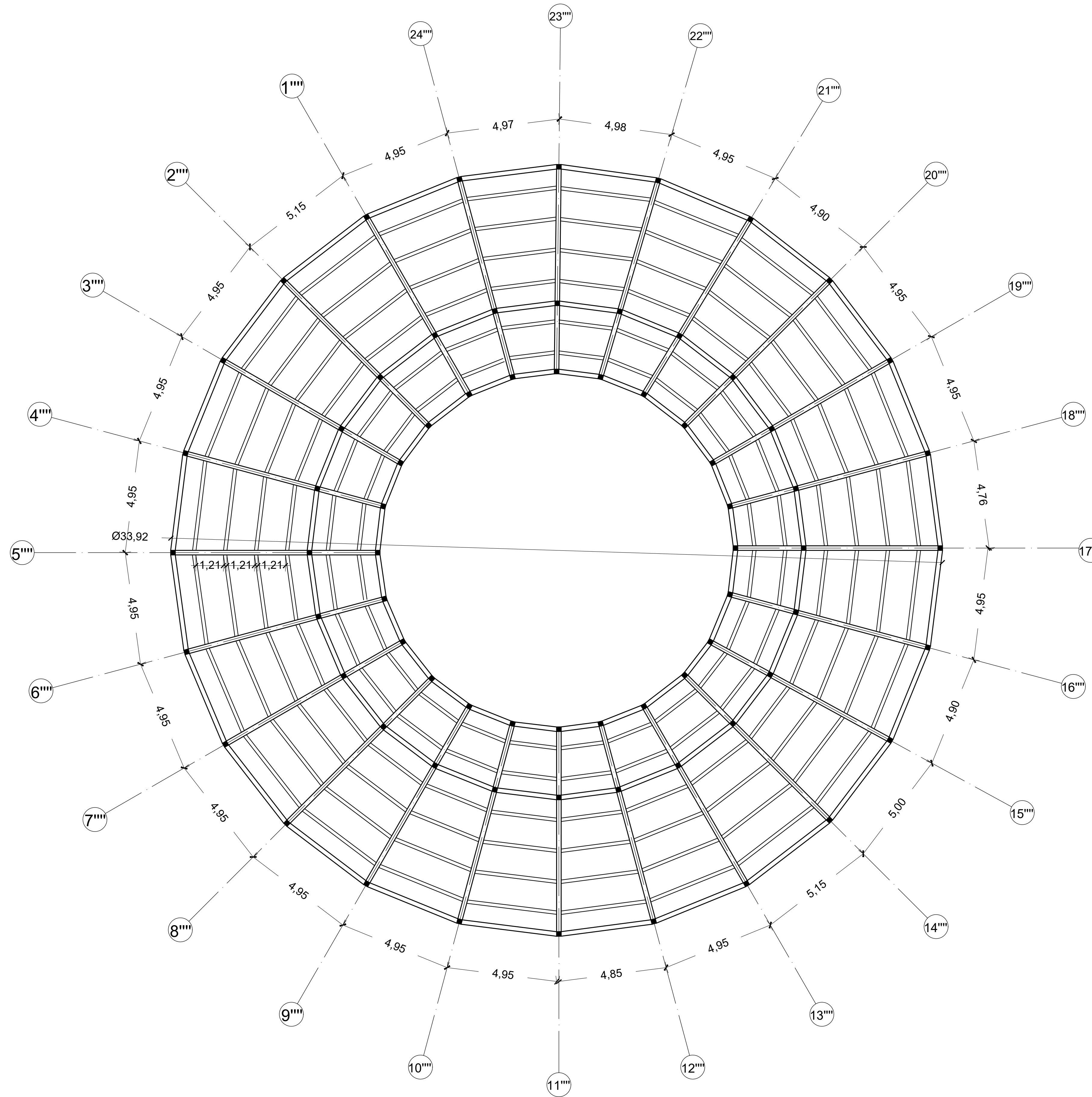
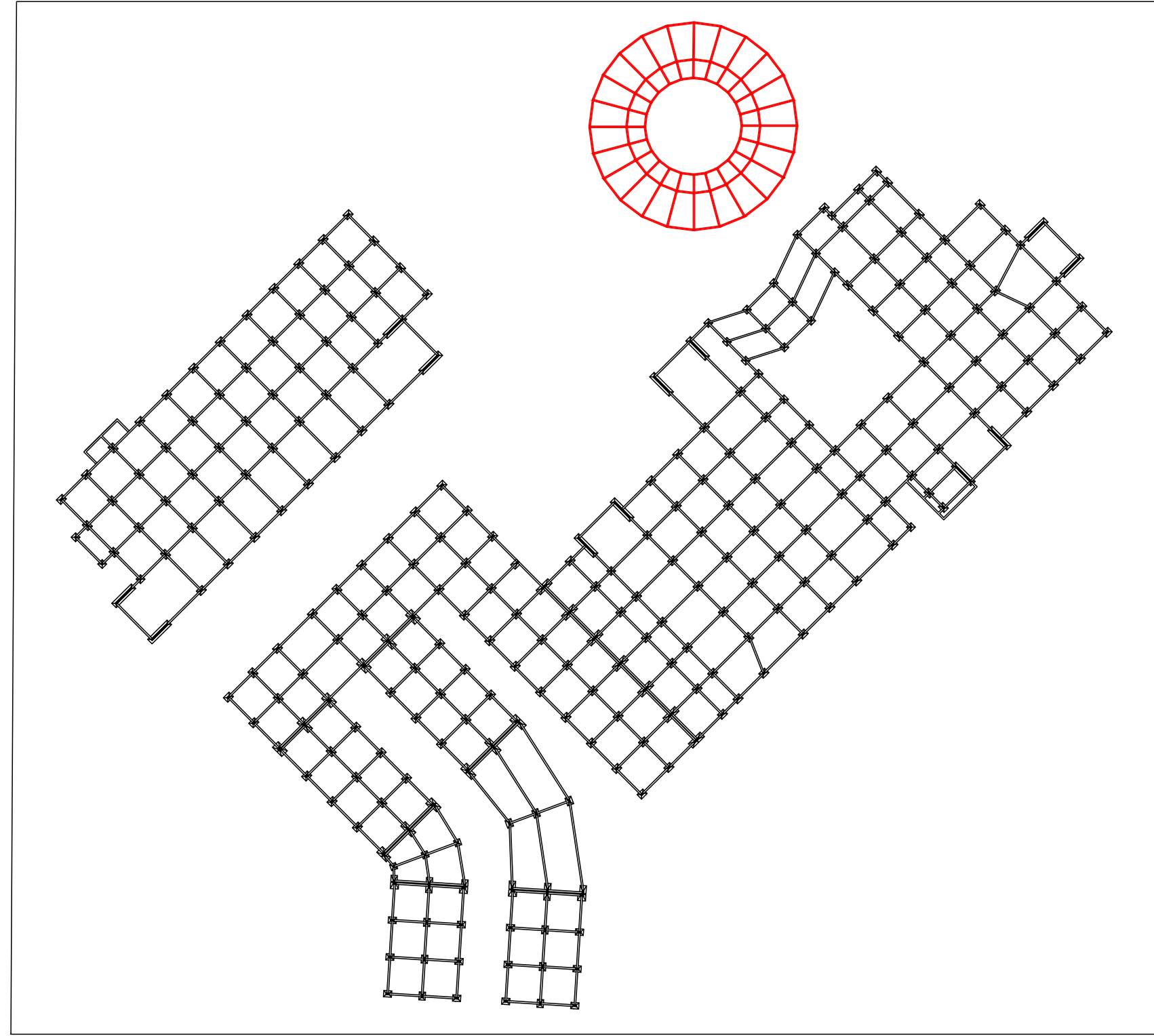
PROPIETARIOS
 OSCAR JAVIER SIERRA LESMES

CONTIENE


MODIFICACIONES

OBSERVACIONES


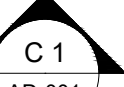
ESCALA:	FECHA:	PLANCHA N°
	31 10 2020	000
ARCHIVO:	FIRMA TUTOR:	DE:
		000
DIBUJO:	ELABORACION:	
	OSCAR JAVIER SIERRA L.	
REVISION:	PLANO N°:	
	A-000	



E-21 PERRERA PLANTA DE CUBIERTA
ESCALA 1: 100



PROYECTO
CENTRO DE REHABILITACIÓN
y REINTEGRACIÓN SOCIAL
PARA HABITANTES DE LA CALLE

CONVENCIONES.
 INDICADOR DE NORTE
 INDICADOR DE CORTE

ARQUITECTO

PROPIETARIOS
OSCAR JAVIER SIERRA LESMES

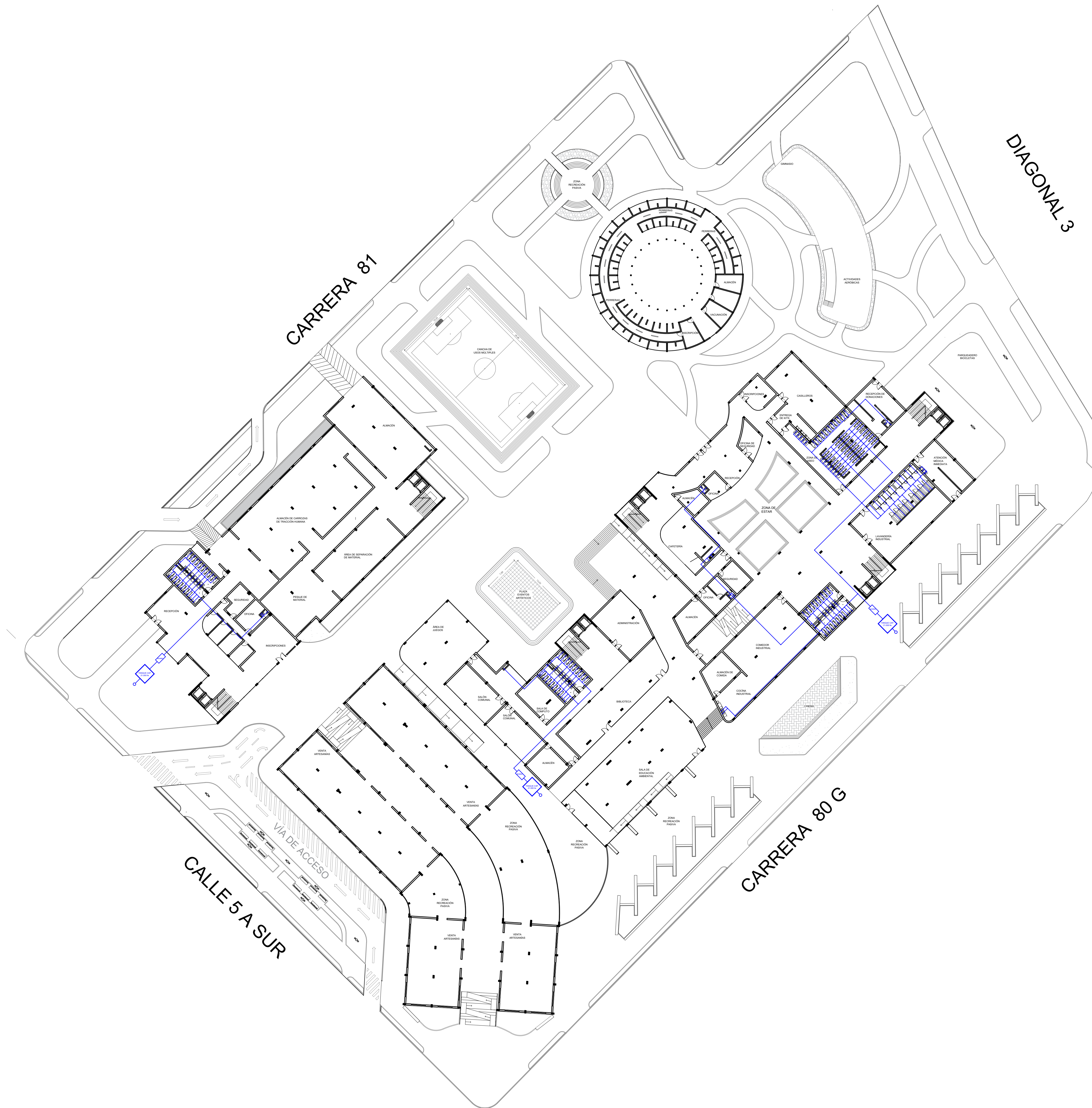
CONTIENE

MODIFICACIONES


OBSERVACIONES

ESCALA:	FECHA:	PLANCHA N°
	31 10 2020	000
ARCHIVO:	FIRMA TUTOR:	DE
		000
DIBUJO:	ELABORACION:	
	OSCAR JAVIER SIERRA L.	
REVISION:	PLANO N°	
	A-000	

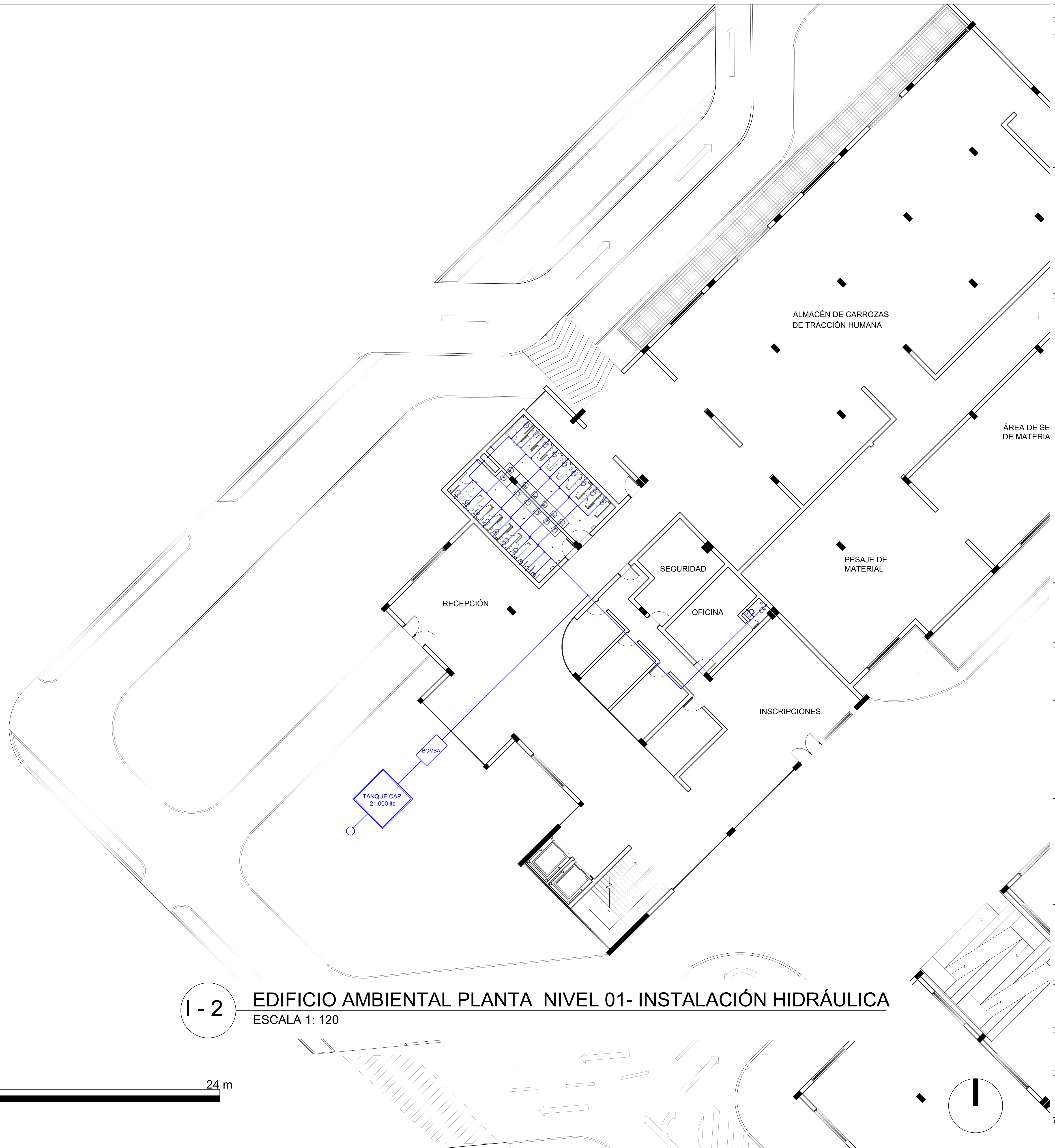
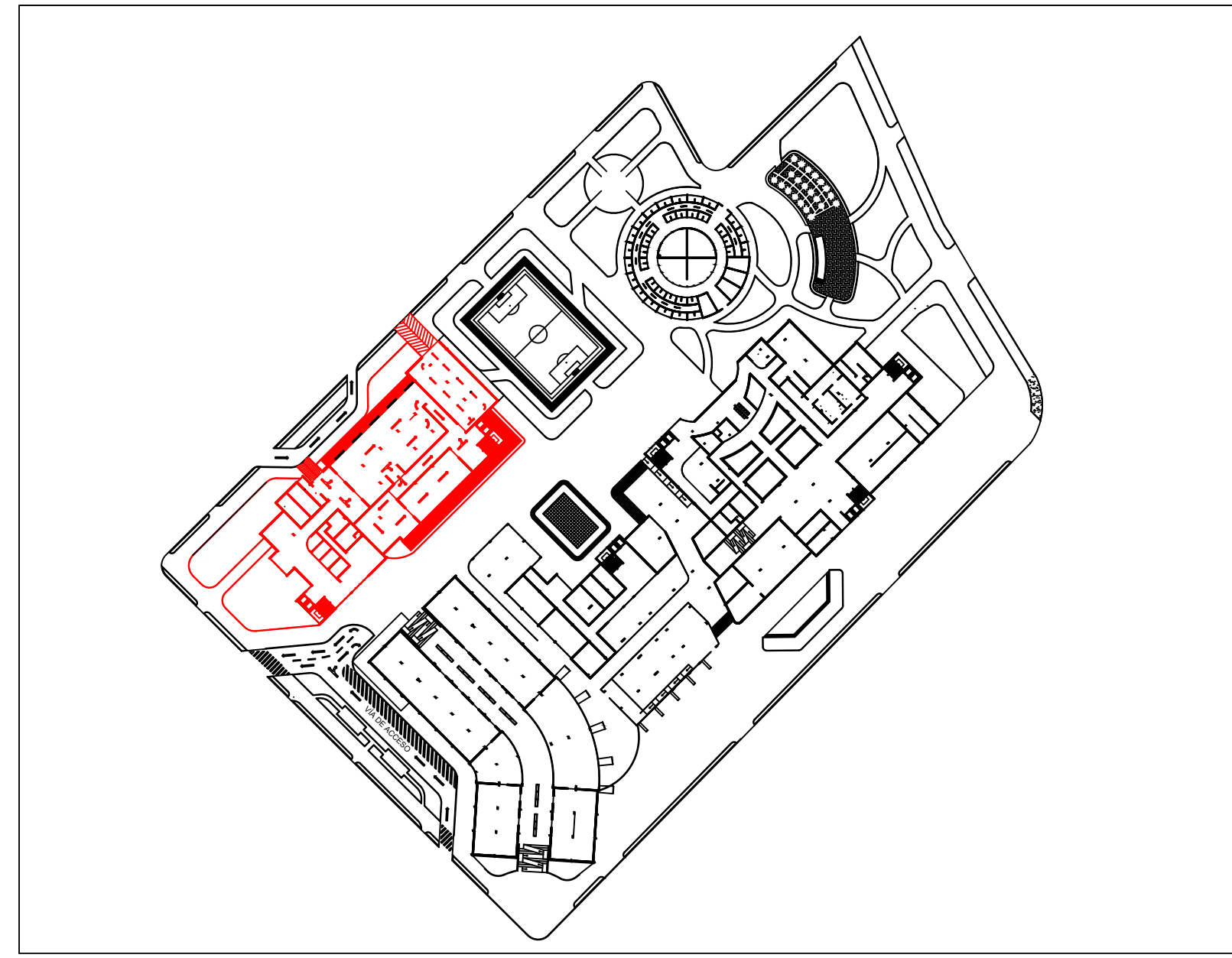
INSTALACIONES



I - 1 PLANTA NIVEL 01- INSTALACIÓN HIDRÁULICA
ESCALA 1: 400



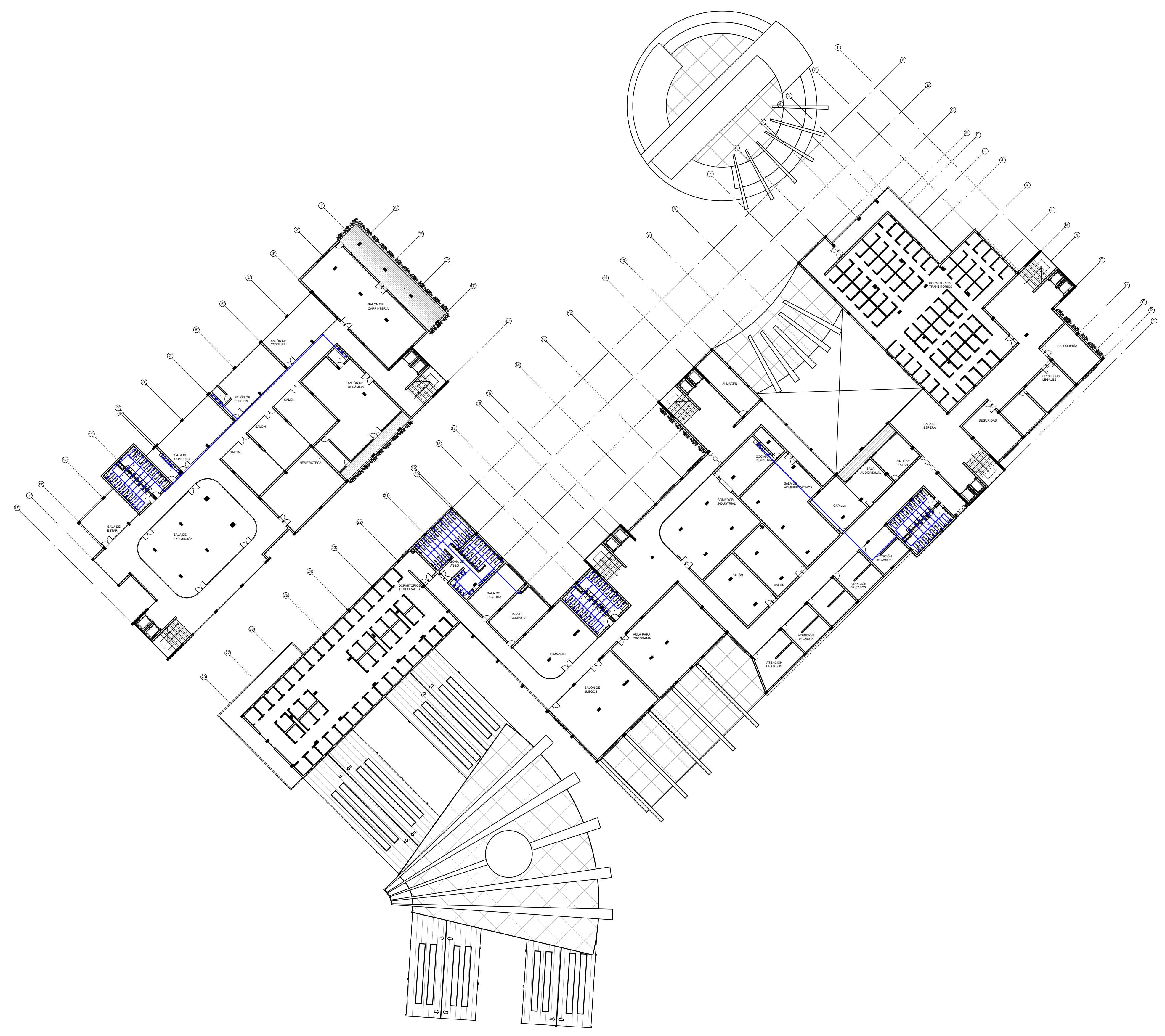
000	000-V	NOBIA/31
PROYECTO CENTRO DE REHABILITACIÓN Y REINTEGRACIÓN SOCIAL PARA HABITANTES DE LA CALLE		
CONVENCIONES INDICADOR DE NORTE INDICADOR DE CORTE EJES EJES		
PROPIETARIO 1019126577		
CONTIENE PLANTA		
MODIFICACIONES _____ _____ _____ _____		
OBSERVACIONES _____ _____ _____ _____		
ESCALA: 1 : 400 FECHA: 04 . 12 . 2020		
ARQUITECTO: _____ _____		FRMA TUTOR: _____ _____
DESENÑO: _____ _____		ELABORACIÓN: 1019126577
REVISIÓN: _____	PLANO N.º: A-000	FRANQUÍA N.º: 000 DE: 000




1-2 EDIFICIO AMBIENTAL PLANTA NIVEL 01- INSTALACIÓN HIDRÁULICA
 ESCALA 1: 120



000	000-V	NOBIA/31
PROYECTO CENTRO DE REHABILITACIÓN Y REINTEGRACIÓN SOCIAL PARA HABITANTES DE LA CALLE		
CONVENCIONES INDICADOR DE NORTE INDICADOR DE CORTE EJES EJES		
PROPIETARIO 1019126577		
CONTIENE PLANTA		
MODIFICACIONES _____ _____ _____		
OBSERVACIONES _____ _____ _____		
ESCALA: 1 : 120	FECHA: 04 . 12 . 2020	
ARCHIVO:	FIRMA TUTOR:	
DESEÑO:	ELABORACIÓN: 1019126577	
REVISIÓN:	PLANO N°: A-000	FRANQUÍA N°: 000 DE 000



I - 4 PLANTA NIVEL 02- INSTALACIÓN HIDRÁULICA
 ESCALA 1: 400



000
 000
 000-V



PROYECTO
 CENTRO DE REHABILITACIÓN Y REINTEGRACIÓN SOCIAL PARA HABITANTES DE LA CALLE

CONVENCIONES

INDICADOR DE NORTE

INDICADOR DE CORTE

EJES

PROPIETARIO
 1019126577

CONTIENE
 PLANTA

MODIFICACIONES

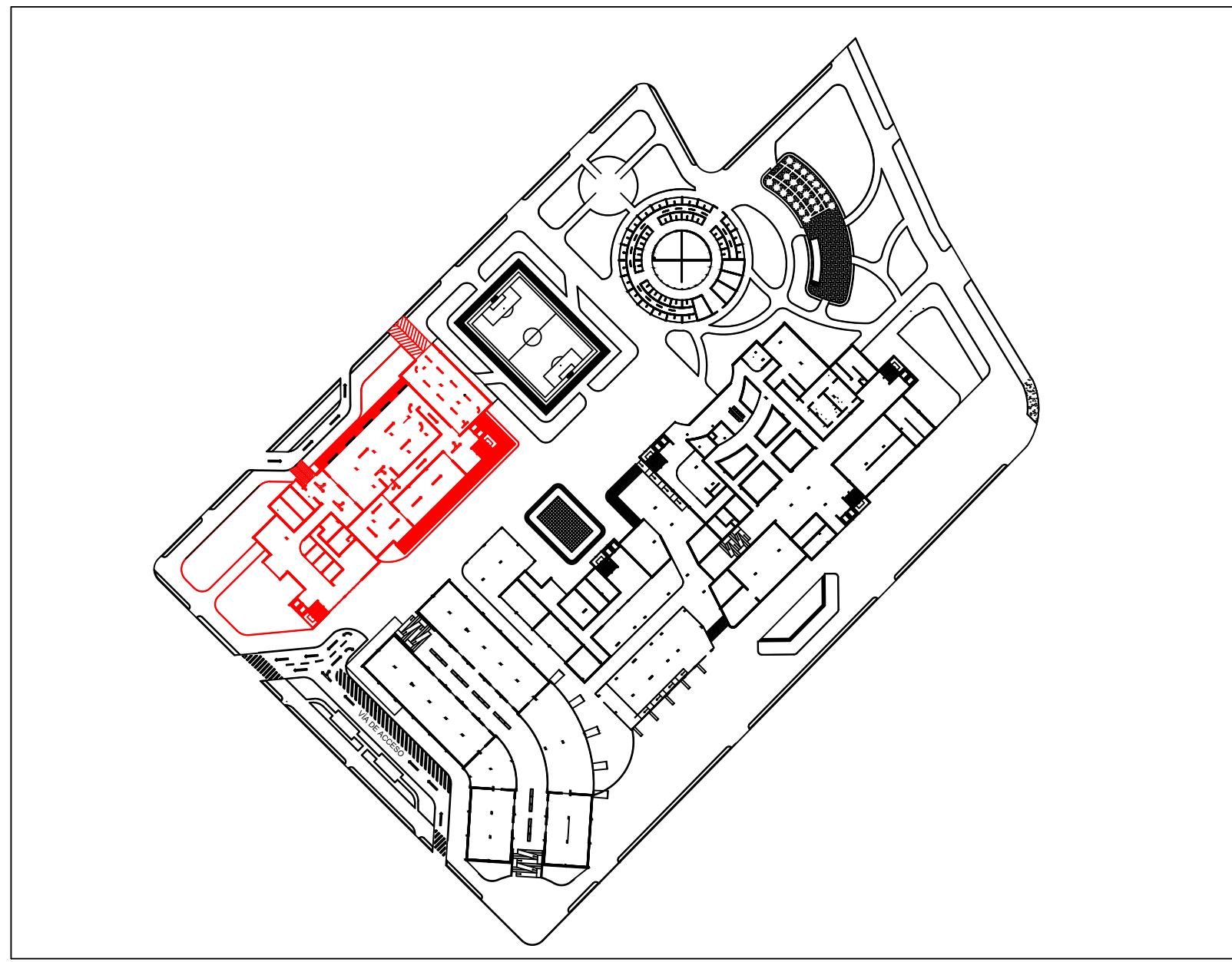
OBSERVACIONES

ESCALA: 1: 400
 FECHA: 04 12 2020

ARCHIVO: []
 FIRMA TUTOR: []

DESEÑO: []
 ELABORACIÓN: 1019126577

REVISIÓN: [] PLANO N.º: A-000
 DE 000



I - 5 EDIFICIO AMBIENTAL PLANTA NIVEL 02- INSTALACIÓN HIDRÁULICA
 ESCALA 1: 120



000	000-V	NOBIA/31
PROYECTO CENTRO DE REHABILITACIÓN Y REINTEGRACIÓN SOCIAL PARA HABITANTES DE LA CALLE		
CONVENCIONES INDICADOR DE NORTE INDICADOR DE CORTE EJES EJES		
PROPIETARIO 1019126577		
CONTIENE PLANTA		
MODIFICACIONES _____ _____ _____		
OBSERVACIONES _____ _____ _____		
ESCALA: 1 : 240	FECHA: 04 . 12 . 2020	
ARQUIVO:	FIRMA TUTOR:	
DESEÑO:	ELABORACIÓN: 1019126577	
REVISION:	PLANO N°: A-000	PLANO N°: 000 DE 000



PROYECTO
 CENTRO DE REHABILITACIÓN Y REINTEGRACIÓN SOCIAL PARA HABITANTES DE LA CALLE

CONVENCIONES

- INDICADOR DE NORTE
- INDICADOR DE CORTE
- EJES
- EJES

PROPIETARIO
 1019126577

CONTIENE
 PLANTA

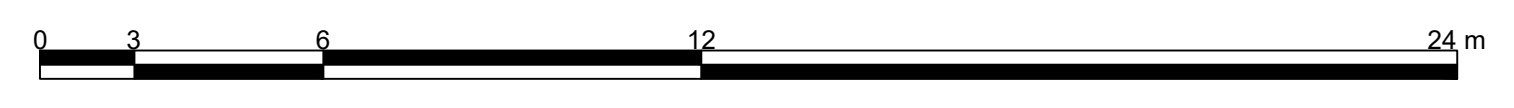
MODIFICACIONES

OBSERVACIONES

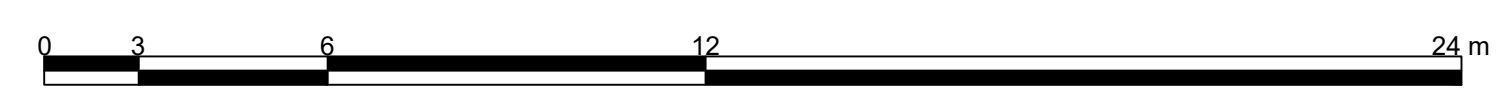
ESCALA: 1 : 240
 FECHA: 04 . 12 . 2020

ARQUIVO: _____
 FIRMA TUTOR: _____
 DISEÑO: _____
 ELABORACIÓN: 1019126577

REVISIÓN: _____ PLANO N.º: A-000
 DE 000



I - 7 PLANTA NIVEL 03 - INSTALACIÓN HIDRÁULICA
 ESCALA 1: 240



I-10 PLANTA NIVEL 04 - INSTALACIÓN HIDRÁULICA
 ESCALA 1: 240

000	000-V	NOBIA/31

PROYECTO
 CENTRO DE REHABILITACIÓN Y REINTEGRACIÓN SOCIAL PARA HABITANTES DE LA CALLE

CONVENCIONES

- INDICADOR DE NORTE
- INDICADOR DE CORTE
- EJES
- EJES

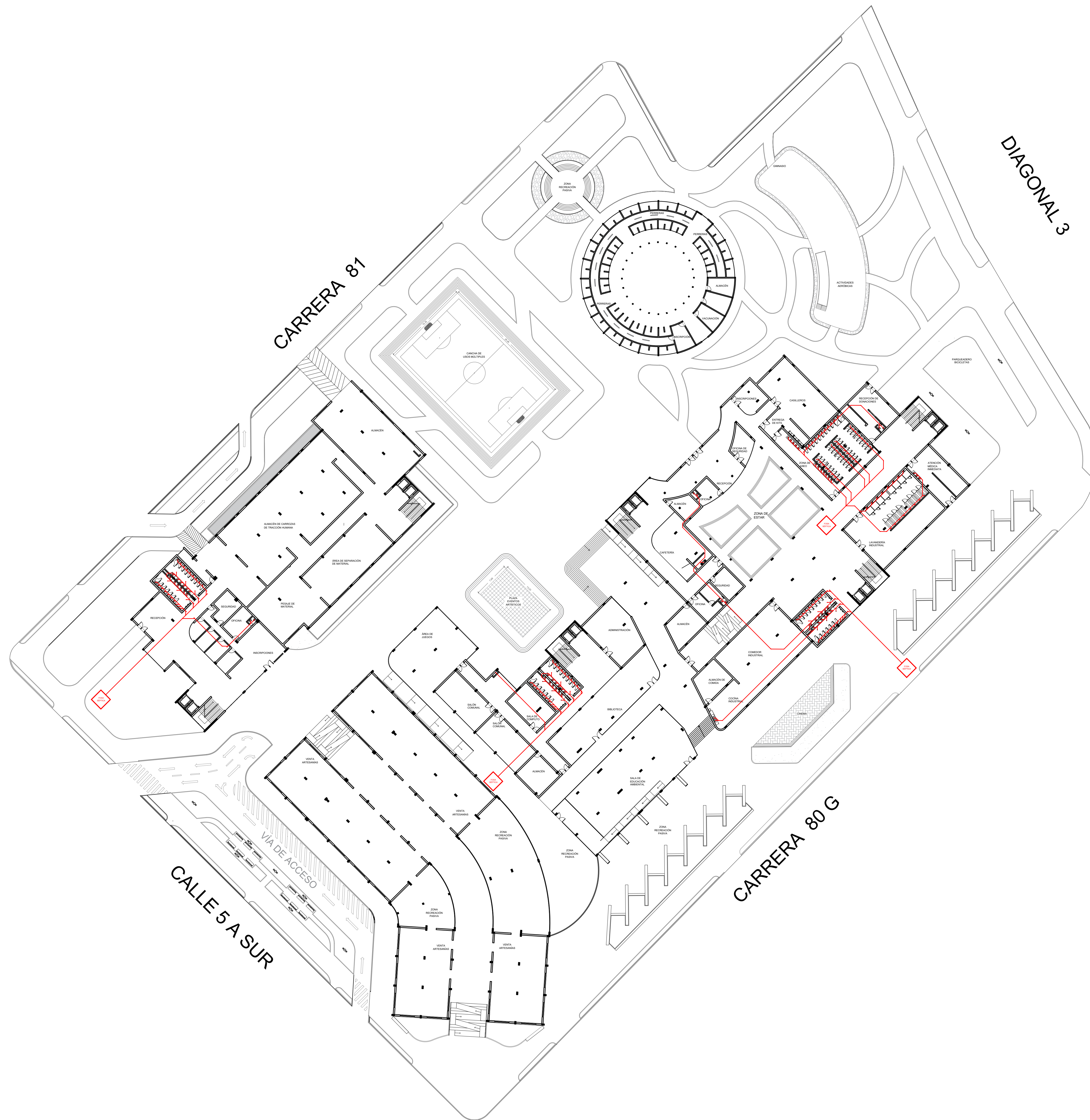
PROPIETARIO
 1019126577

CONTIENE
 PLANTA


MODIFICACIONES

OBSERVACIONES

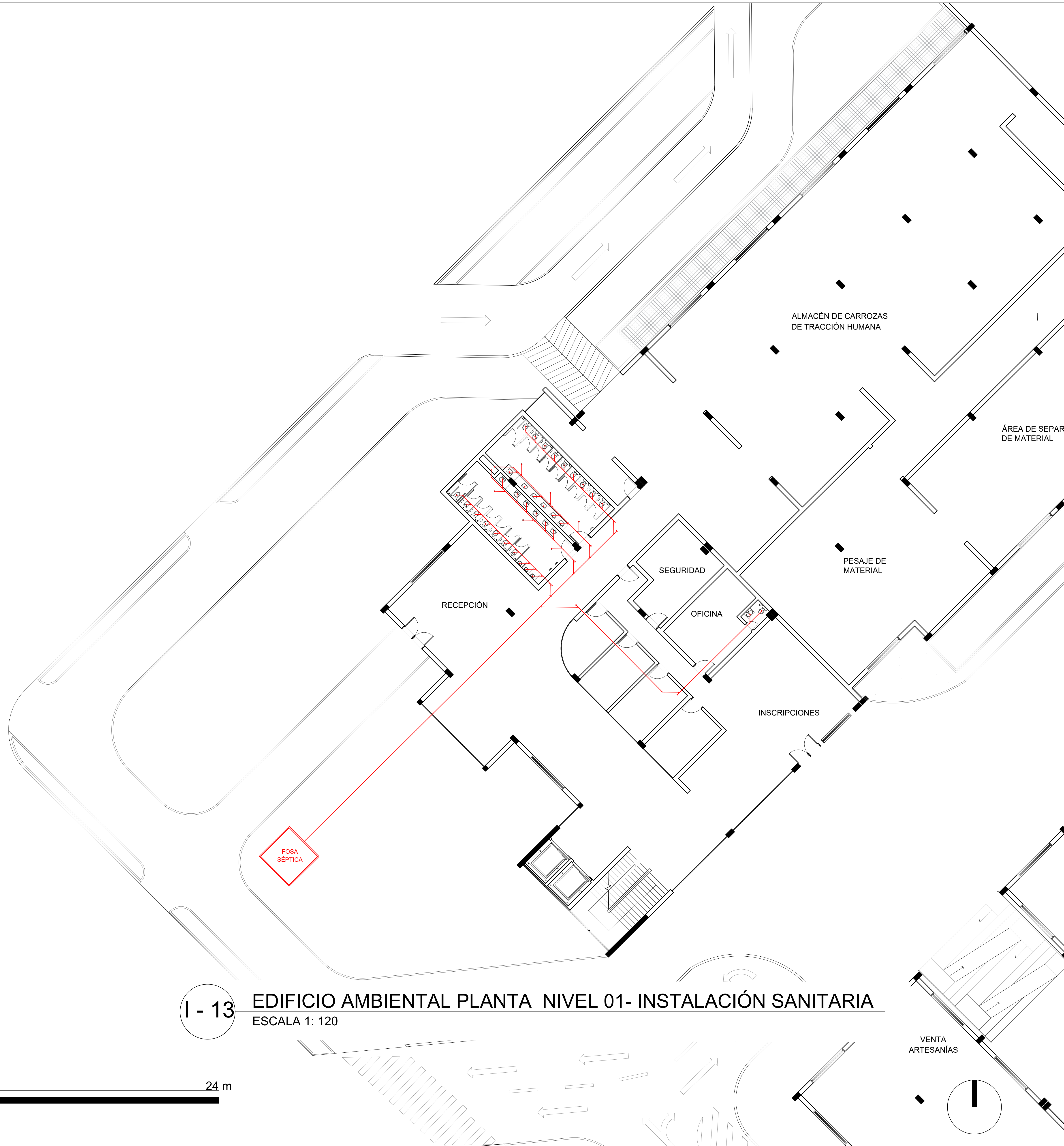
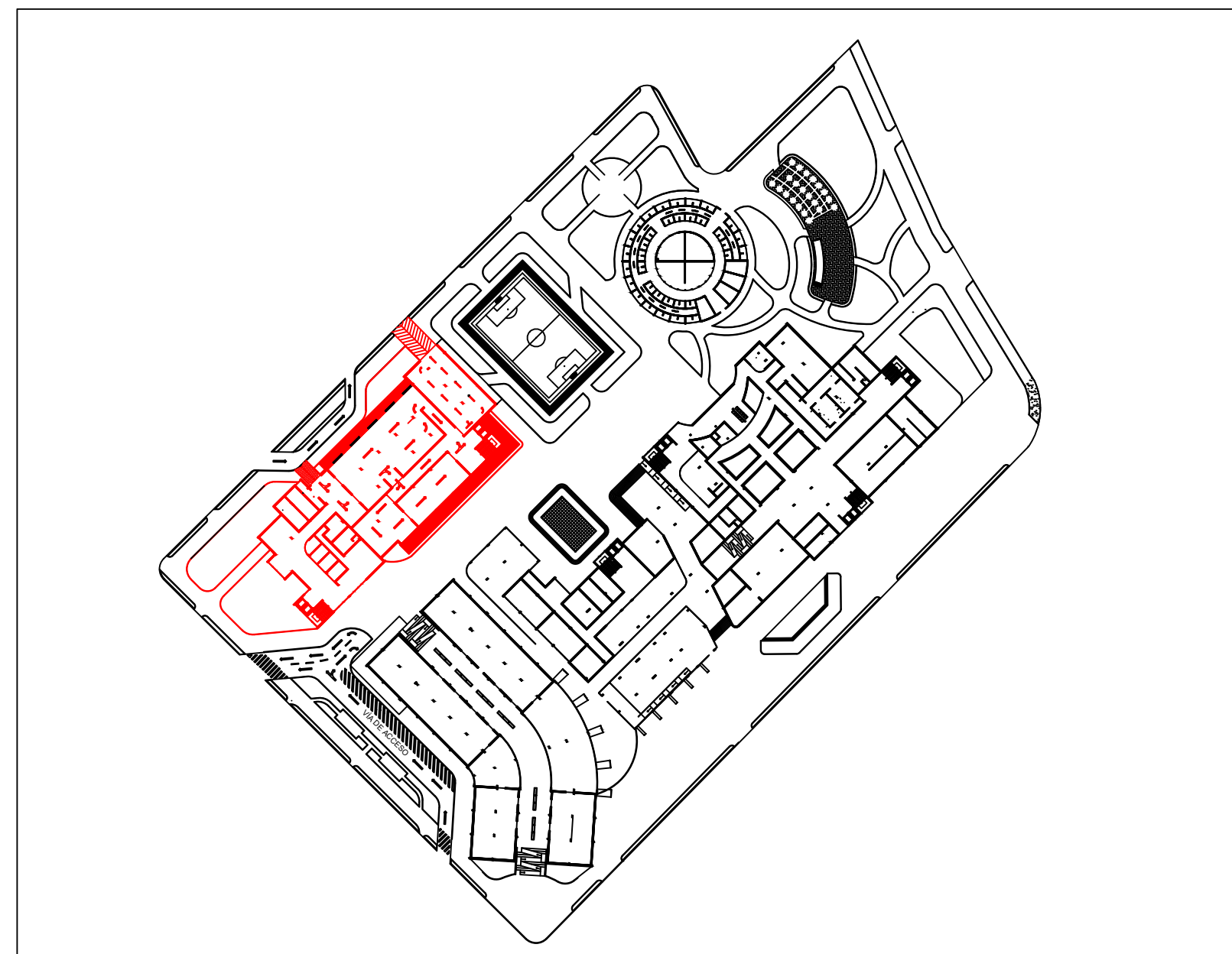
ESCALA: 1 : 240	FECHA: 04 . 12 . 2020
ARCHIVO:	FIRMA TUTOR:
DESEO:	ELABORACIÓN: 1019126577
REVISIÓN:	PLANO N.º: A-000
	PLANO N.º: 000 DE 000



I-12 PLANTA NIVEL 01- INSTALACIÓN SANITARIA
 ESCALA 1: 400



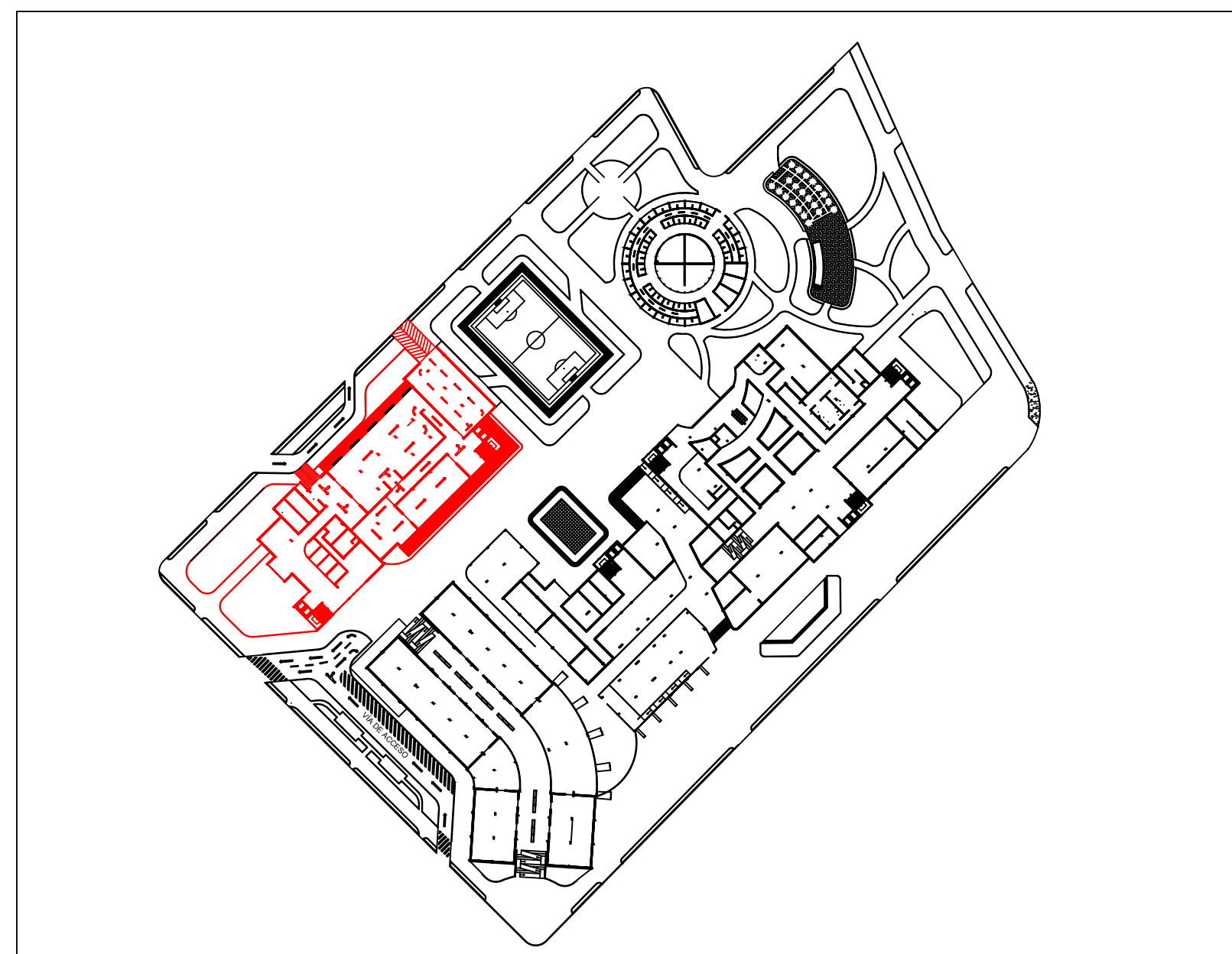
000	000-V	NOBIA/31
PROYECTO CENTRO DE REHABILITACIÓN Y REINTEGRACIÓN SOCIAL PARA HABITANTES DE LA CALLE		
CONVENCIONES INDICADOR DE NORTE INDICADOR DE CORTE EJES EJES		
PROPIETARIO 1019126577		
CONTIENE PLANTA		
MODIFICACIONES _____ _____ _____		
OBSERVACIONES _____ _____ _____		
ESCALA:	FECHA:	
1 : 240	04 . 12 . 2020	
ARCHIVO:	FIRMA TUTOR:	
DESEO:	ELABORACIÓN:	
	1019126577	
REVISIÓN:	PLANO N°:	FRANQUÍA N°:
	A-000	000
		DE 000



I - 13 EDIFICIO AMBIENTAL PLANTA NIVEL 01- INSTALACIÓN SANITARIA
 ESCALA 1: 120




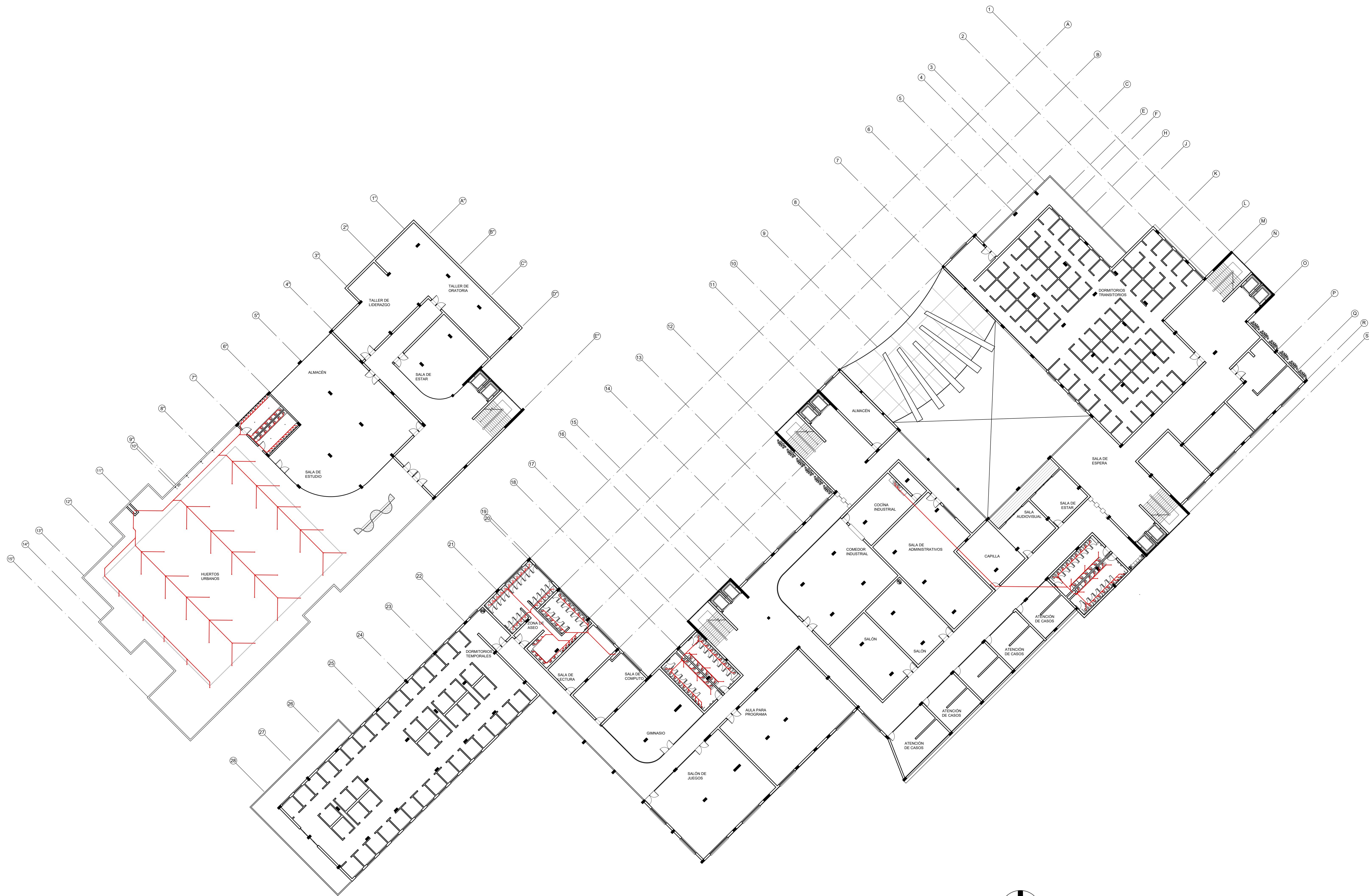
000	000-V	NOBIA/31
PROYECTO CENTRO DE REHABILITACIÓN Y REINTEGRACIÓN SOCIAL PARA HABITANTES DE LA CALLE		
CONVENCIONES INDICADOR DE NORTE INDICADOR DE CORTE EJES EJES		
PROPIETARIO 1019126577		
CONTIENE PLANTA		
MODIFICACIONES _____ _____ _____		
OBSERVACIONES _____ _____ _____		
ESCALA: 1 : 240	FECHA: 04 . 12 . 2020	PLANO N°: 000
ARQUIVO:	FIRMA TUTOR:	DE 000
DEBIDO:	ELABORACIÓN: 1019126577	
REVISIÓN:	PLANO N°: A-000	PLANO N°: 000



000	000-V	NOBIA/31
PROYECTO CENTRO DE REHABILITACIÓN Y REINTEGRACIÓN SOCIAL PARA HABITANTES DE LA CALLE		
CONVENCIONES INDICADOR DE NORTE INDICADOR DE CORTE EJES		
PROPIETARIO 1019126577		
CONTIENE PLANTA		
MODIFICACIONES _____ _____ _____		
OBSERVACIONES _____ _____ _____		
ESCALA:	FECHA:	
1 : 240	04 . 12 . 2020	
ARCHIVO:	FIRMA TUTOR:	
DEBIDO:	ELABORACIÓN:	
	1019126577	
REVISIÓN:	PLANO N°:	PLANO N°:
	A-000	000
		DE
		000

I - 16 EDIFICIO AMBIENTAL PLANTA NIVEL 02- INSTALACIÓN SANITARIA
 ESCALA 1: 120





I-18 PLANTA NIVEL 04 - INSTALACIÓN SANITARIA
 ESCALA 1: 240

000	000-V	NOBIA/31
PROYECTO CENTRO DE REHABILITACIÓN Y REINTEGRACIÓN SOCIAL PARA HABITANTES DE LA CALLE		
CONVENCIONES INDICADOR DE NORTE INDICADOR DE CORTE EJES EJES		
PROPIETARIO 1019126577		
CONTIENE PLANTA		
MODIFICACIONES <hr/> <hr/> <hr/> <hr/> <hr/> <hr/>		
OBSERVACIONES <hr/> <hr/> <hr/> <hr/> <hr/> <hr/>		
ESCALA: 1 : 240	FECHA: 04 . 12 . 2020	
ARQUIVO:	FIRMA TUTOR:	
DEBILLO:	ELABORACIÓN: 1019126577	
REVISIÓN:	PLANO N.º: A-000	FRANQUÍA N.º: 000 DE 000

