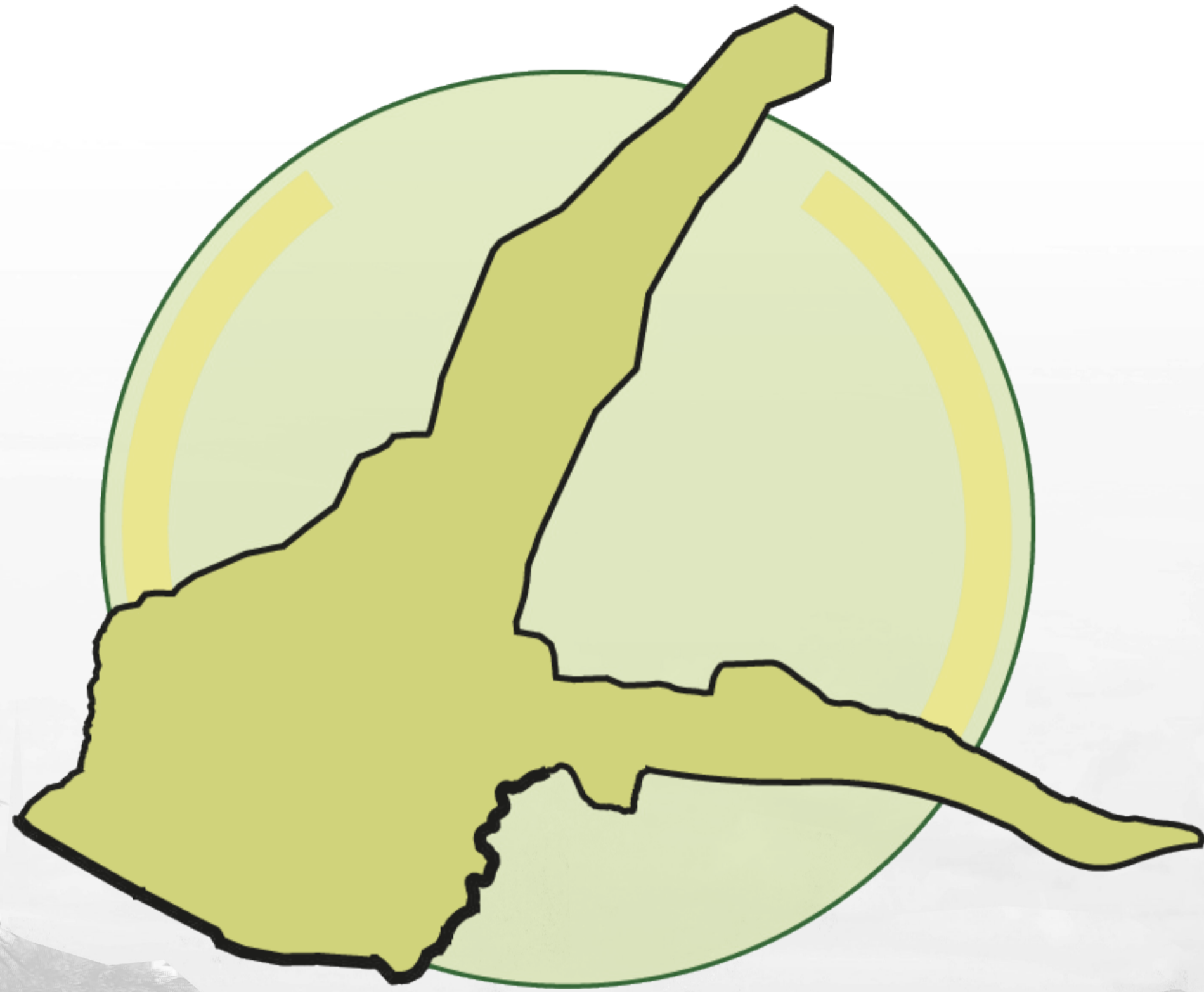


ECONEDAL

PORTAFOLIO DE PLANOS

PROYECTO DE GRADO
ARQUITECTURA



ECONEDAL

PORTAFOLIO DE PLANOS

**PROYECTO DE GRADO
UNIVERSIDAD LA GRAN COLOMBIA
FACULTAD DE ARQUITECTURA**

CONTENIDO

LOCALIZACIÓN	U1
HIDROGRAFIA	U2
TOPOGRAFIA	U3
COVERTURAS VERDES	U4
SISTEMA DE MOVILIDAD	U5
SISTEMA DE EQUIPAMIENTOS	U6
APORTES ESPECIFICOS FISICO ESPACIAL	U7
PLANTA DE PARQUES	U8
PLANTA DE PLAZAS Y PLAZOLETAS	U9
PLANTA DE ZONAS VERDES	U10
UNIDADES DEL PAISAJE	U11
PLANTA DE ZONAS VERDES	U12
PLAN PARCIAL	U13
UNIDADES DE ACTUACION Y GESTION URBANA	U14
GESTION DE SUELO E INSTRUMENTOS	U15
TIPOLOGIAS DE MANZANA	U16



PLANTA GENERAL	U17
CORTES URBANOS	U18
PERFIL URBANO	U19
LLENOS Y VACIOS	U20
ALTURAS	U21
USOS DEL SUELO	U22
RELACION EDIFICIO CON LA CALLE	U23
RELACION EDIFICIO CON LA CALLE	U24
VISTAS DE PEATON	U25
AXONOMETRIA Y ESTRATEGIAS	U26
SOSTENIBILIDAD URBANA	U27
DETALLE URBANO	U28
MOBILIARIO URBANO	U29
FITOTECTURA	U30
FAUNA	U31
PIEZA URBANA PUNTUAL	U32

PIEZA URBANA PUUAL SECCION 1

U33

PIEZA URBANA PUUAL SECCION 2

U34

VISTAS DE PATON

U35

CORTES URBANOS

U36





U2 **HIDROGRAFIA**
ESCALA: 1:1500



DESCRIPCIÓN

- RONDA HIDRAULICA
- QUEBRADA SALITROSA
- RIO BOGOTÁ



U2 **HIDROGRAFIA ESPECIFICA**
ESCALA: 1:1500



ECONEDAL
 MODELO DE DISEÑO URBANO Y OCUPACION TERRITORIAL PARA LA ARTICULACION DEL SISTEMA AMBIENTAL DE LA FRANJA URBANA Y RURAL DEL HUMEDAL LA CONEJERA

- CONVENCIONES.
- Indicador del norte
 - Indicador de corte
 - Indicador de alzado interior
 - Indicador de fachada

MATERIALES

DOCENTE

ESTUDIANTES

CONTIENE

HIDROGRAFIA

OBSERVACIONES

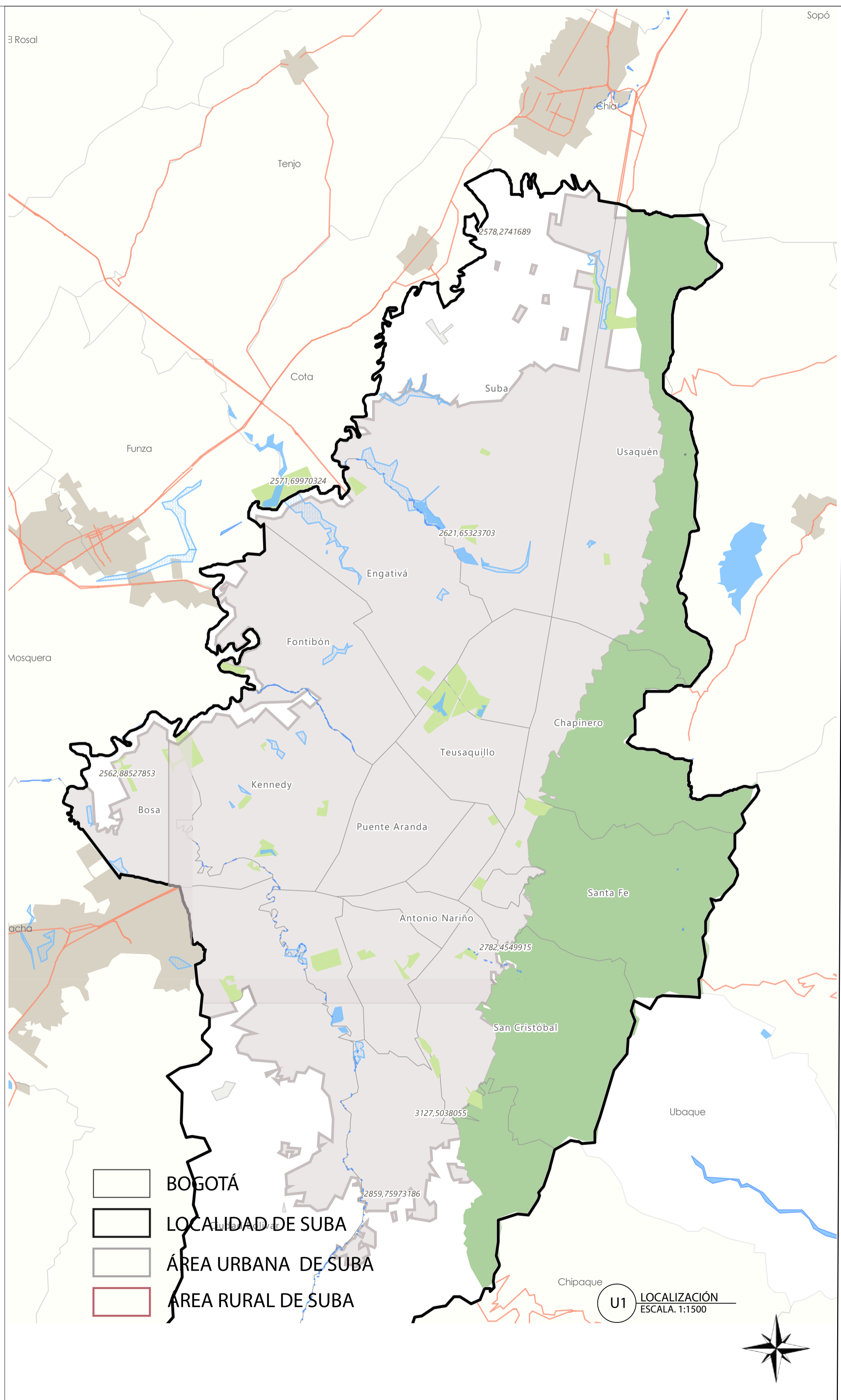


ESCALA: 1:1500 FECHA: 04/12/2020

ASesor ESTRUCTURAS EDIFICADAS O URBANAS

ASesor BIOCLIMATICA

REVISION:	PLANO N°:	PLANTILLA N°:
	U-2	03
		DE



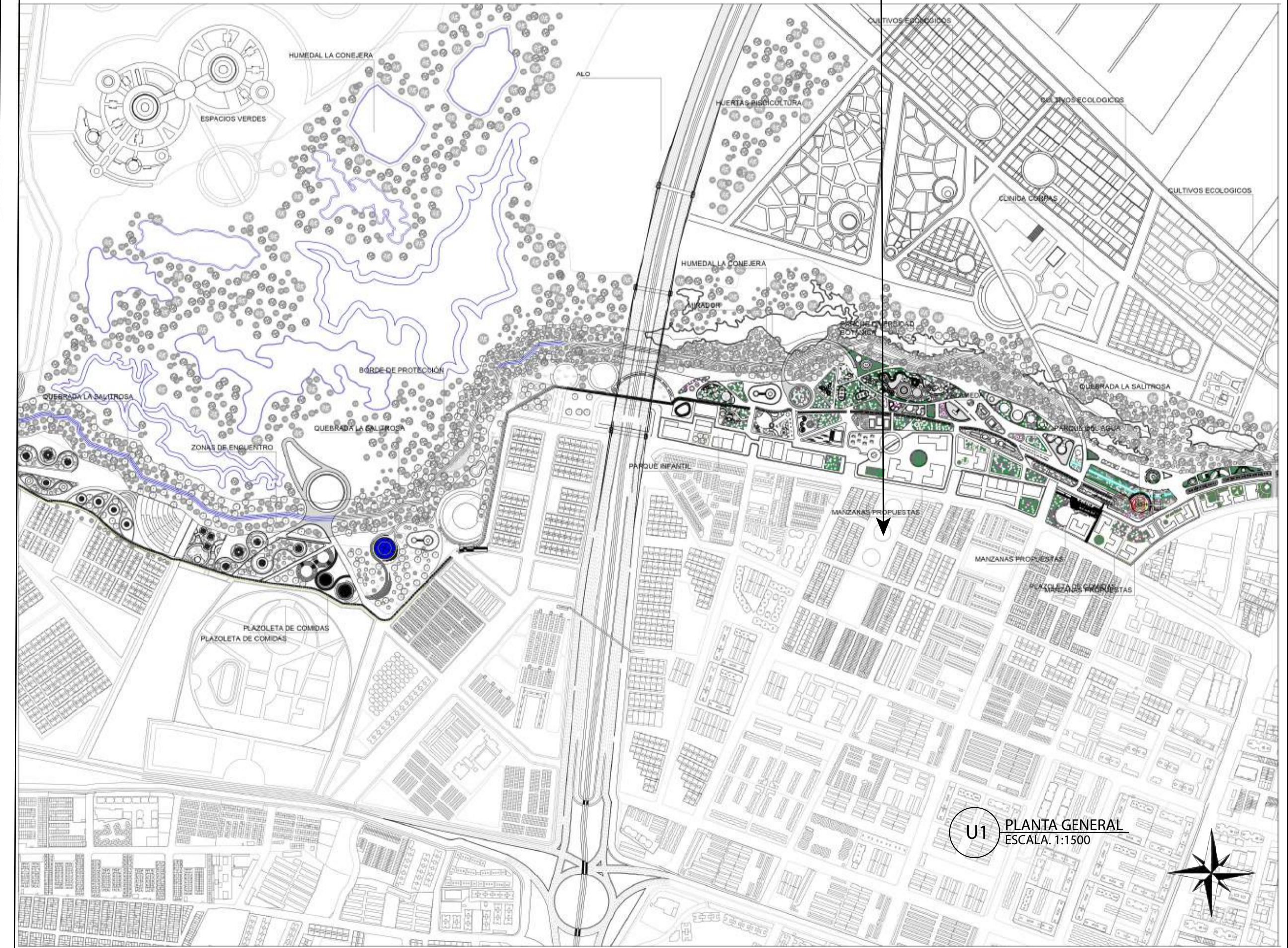
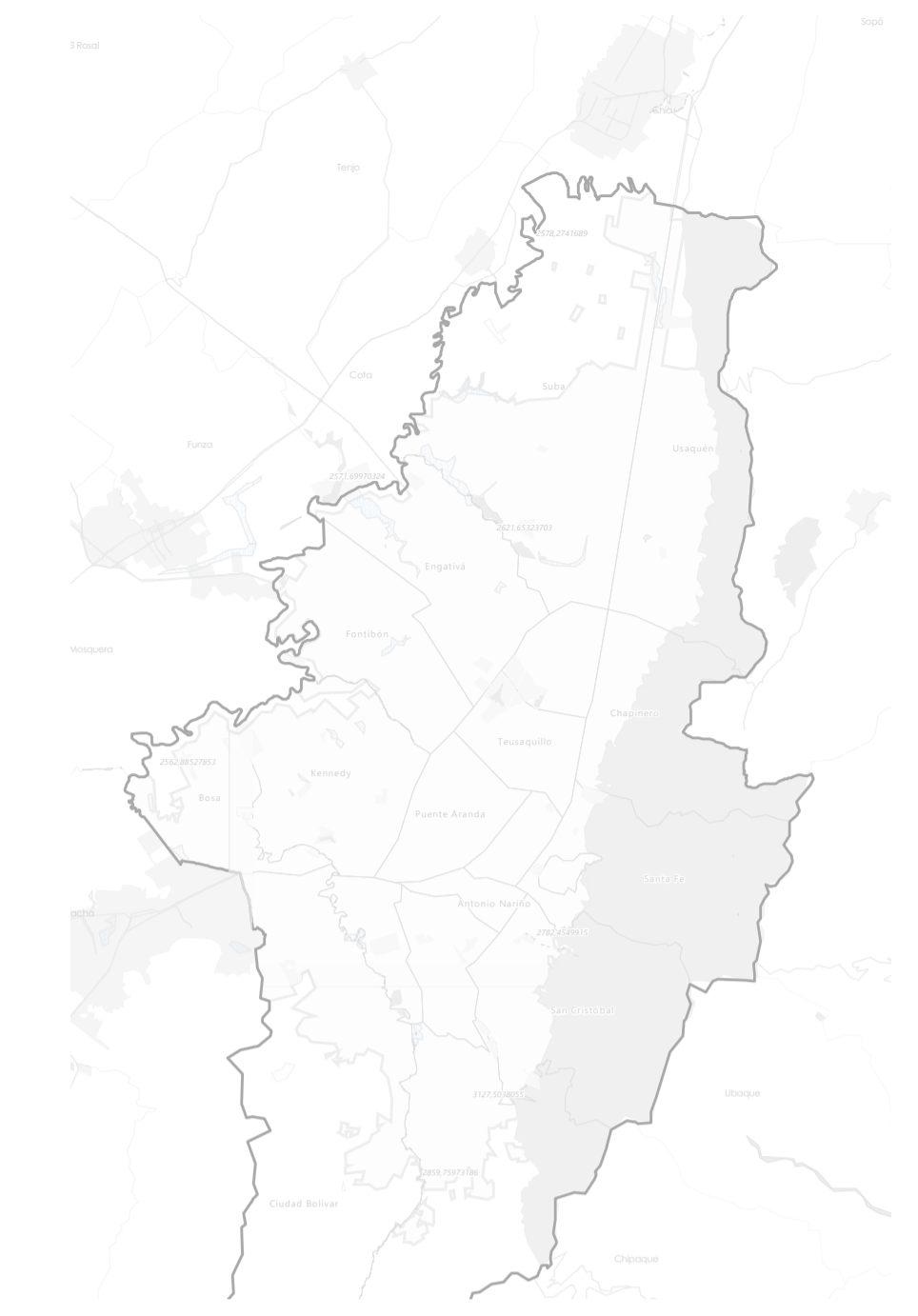
- LOCALIDAD DE SUBA
- SUBA URBANO
- TIBABUYES


UPZ 71 DE TIBABUYES

- BARRIOS:**
 BERLIN
 BILBAO
 COMPARTIR
 LISBOA
 NUEVA TIBABUYES
 TIBABUYES UNIVERSAL

UPZ 27 DE SUBA

- BARRIOS:**
 CAMPANELA
 LA FONTANA
 LONDRES
 ALMENDROS NORTE
 SUBA CENTRO



		
<p>ECONEDAL</p> <p>MODELO DE DISEÑO URBANO Y OCUPACION TERRITORIAL PARA LA ARTICULACION DEL SISTEMA AMBIENTAL DE LA FRANJA URBANA Y RURAL DEL HUMEDAL LA CONEJERA</p> 		
<p>CONVENCIONES.</p> <ul style="list-style-type: none">  Indicador del norte  Indicador de corte  Indicador de alzado interior  Indicador de fachada 		
<p>MATERIALES</p>		
<p>DOCENTE</p>		
<p>ESTUDIANTES</p>		
<p>CONTIENE</p>		
<p>LOCALIZACIÓN Y PLANTA GENERAL</p>		
<p>OBSERVACIONES</p>		
<p>LOCALIZACIÓN</p> 		
<p>ESCALA:</p> <p>1:1500</p>	<p>FECHA:</p> <p>04/12/2020</p>	
<p>ARCHIVO:</p>		
<p>ASESOR ESTRUCTURAS EDIFICADAS O URBANAS</p>		
<p>ASESOR BIOClimática</p>		
<p>REVISION:</p>	<p>PLANO N°:</p> <p>U-1</p>	<p>PLANCHA N°:</p> <p>DE</p>

DESCRIPCIÓN DE EQUIPAMIENTOS

1. PLAZA DE MERCADO

Área. 461.91 M2
 Contempla zona de descarga, área de administración, locales de venta y plazoleta de comidas.

2. CENTRO DE PROCESAMIENTO DE FLORA

Área. 645.40 M2
 Contempla área de administración, zona de procesamiento y zona de descargue.

3. CENTRO INSTITUCIONAL

Área. 485.20 M2
 Contempla salones de aprendizaje infantil, zona académica, áreas de esparcimiento.

4. CENTRO DE INVESTIGACIÓN

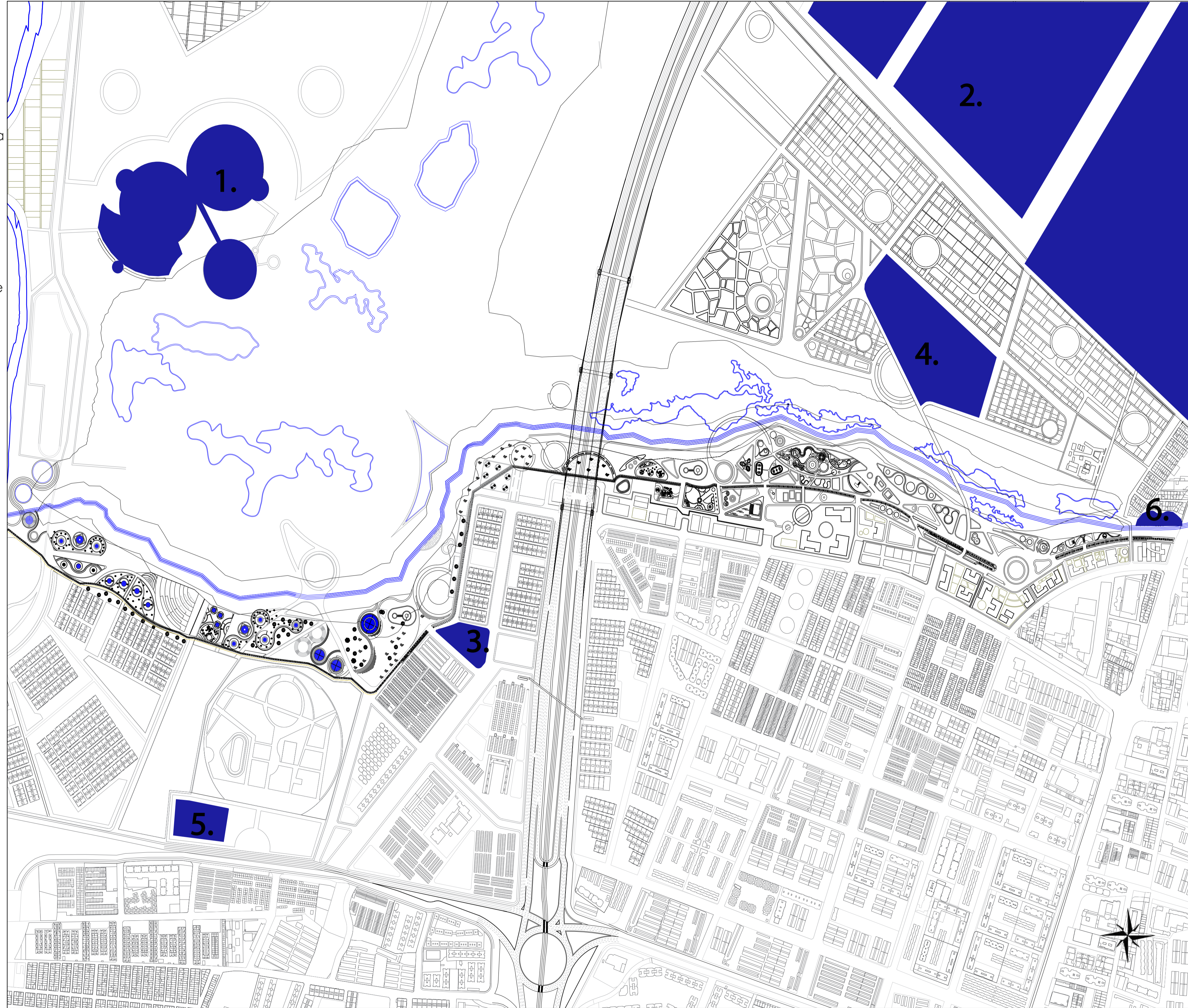
Área. 464.24 M2
 Salon de investigación de especies y flora, área administrativa, plazoleta de comidas.

5. CENTRO DEPORTIVO

Área. 12.857 M2
 Canchas deportivas, canchas de natación, polideportivo, salon de arte y cine, salas multiples.







6. RECORRIDO CULTURAL

Área. 284.13 M2
 Contempla avistamiento de aves, paseo natural, mirador, juegos infantiles, plaza multifuncional.



100-V		
AVICORSA	ADONUM	NOSSAH
ECONEDAL MODELO DE DISEÑO URBANO Y OCUPACION TERRITORIAL PARA LA ARTICULACION DEL SISTEMA AMBIENTAL DE LA FRANJA URBANA Y RURAL DEL HUMEDAL LA CONEJERA		
CONVENCIONES. ⊕ Indicador del norte ⊖ Indicador de corte ⊙ Indicador de alzado interior ⊞ Indicador de fachada		
MATERIALES		
DOCENTE Daniela Valderrama		
ESTUDIANTES Daniela Valderrama		
CONTIENE SISTEMA DE EQUIPAMIENTOS		
OBSERVACIONES		
LOCALIZACIÓN 		
ESCALA: 1:1500	FECHA: 04/12/2020	
ARCHIVO:		
ASESOR ESTRUCTURAS EDIFICADAS O URBANAS		
ASESOR BIOClimática		
REVISION:	PLANO N°: U-6	PLANCHA N°: DE

CONVENCIONES SISTEMA VIAL

-  Red Vías principales
-  Red urbana SITP
-  Vías secundarias
-  Cicloruta
-  Biciparqueaderos
-  Zonas de alquiler de movilidad electrica

100-V







ECONEDAL

MODELO DE DISEÑO URBANO Y OCUPACIÓN TERRITORIAL PARA LA ARTICULACIÓN DEL SISTEMA AMBIENTAL DE LA FRANJA URBANA Y RURAL DEL HUMEDAL LA CONEJERA



CONVENCIONES.

-  Indicador del norte
-  Indicador de corte
-  Indicador de alzado interior
-  Indicador de fachada

MATERIALES

DOCENTE

ESTUDIANTES

Daniela Valderrama

CONTIENE

COBERTURAS VERDES

OBSERVACIONES

LOCALIZACIÓN



ESCALA:

1:1500

FECHA:

18/11/2020

ASESOR ESTRUCTURAS EDIFICADAS O URBANAS

ASESOR BIOClimática

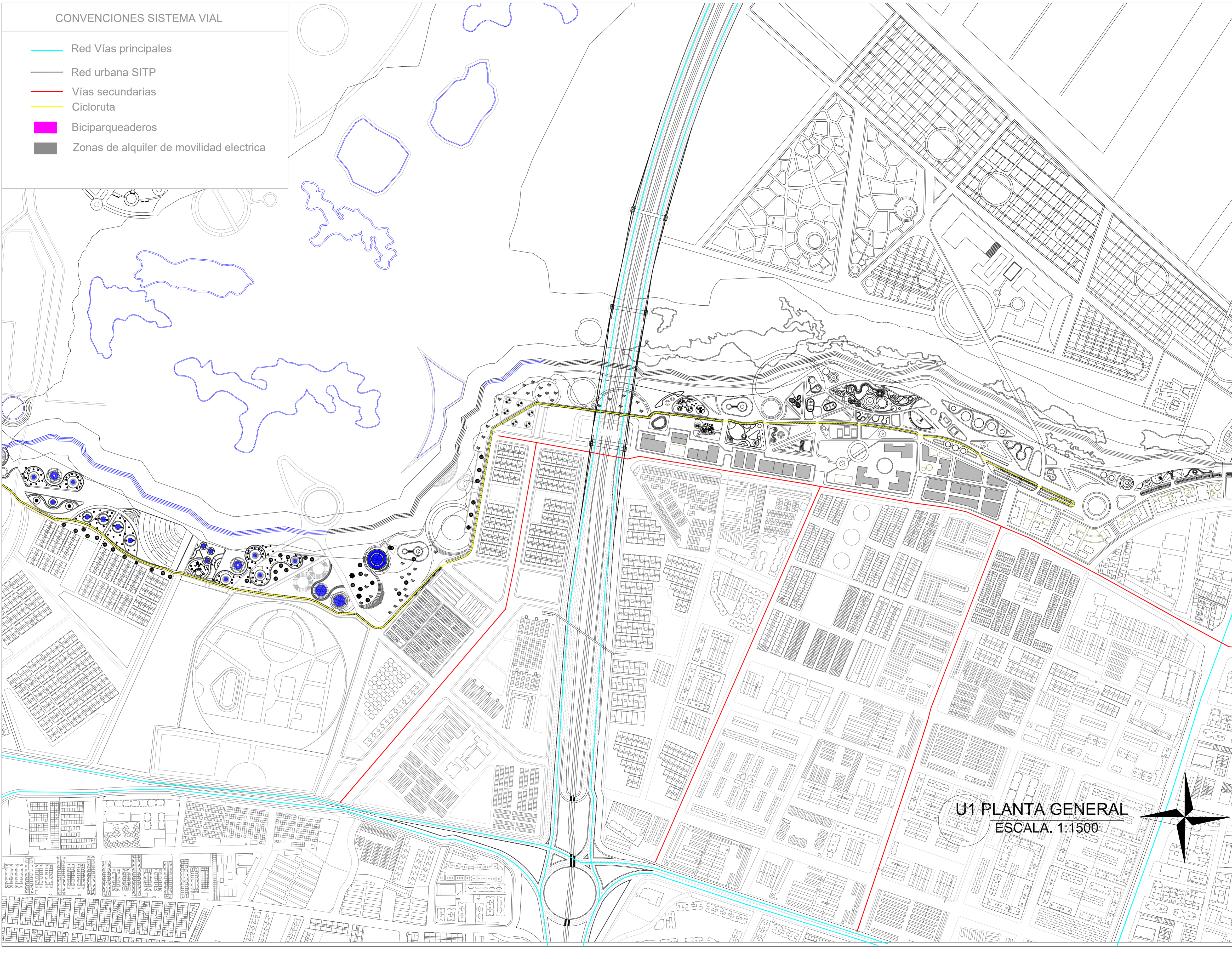
PLANO N°:

U-004

PLANCHA N°:

04

U1 PLANTA GENERAL
ESCALA. 1:1500





ECONEDAL
 MODELO DE DISEÑO URBANO Y OCUPACION TERRITORIAL PARA LA ARTICULACION DEL SISTEMA AMBIENTAL DE LA FRANJA URBANA Y RURAL DEL HUMEDAL LA CONEJERA



- CONVENCIONES.
- ⊕ Indicador del norte
 - ⊖ Indicador de corte
 - ⊙ Indicador de alzado interior
 - ⊔ Indicador de fachada

MATERIALES

DOCENTE

ESTUDIANTES

CONTIENE

PLANTA GENERAL

OBSERVACIONES



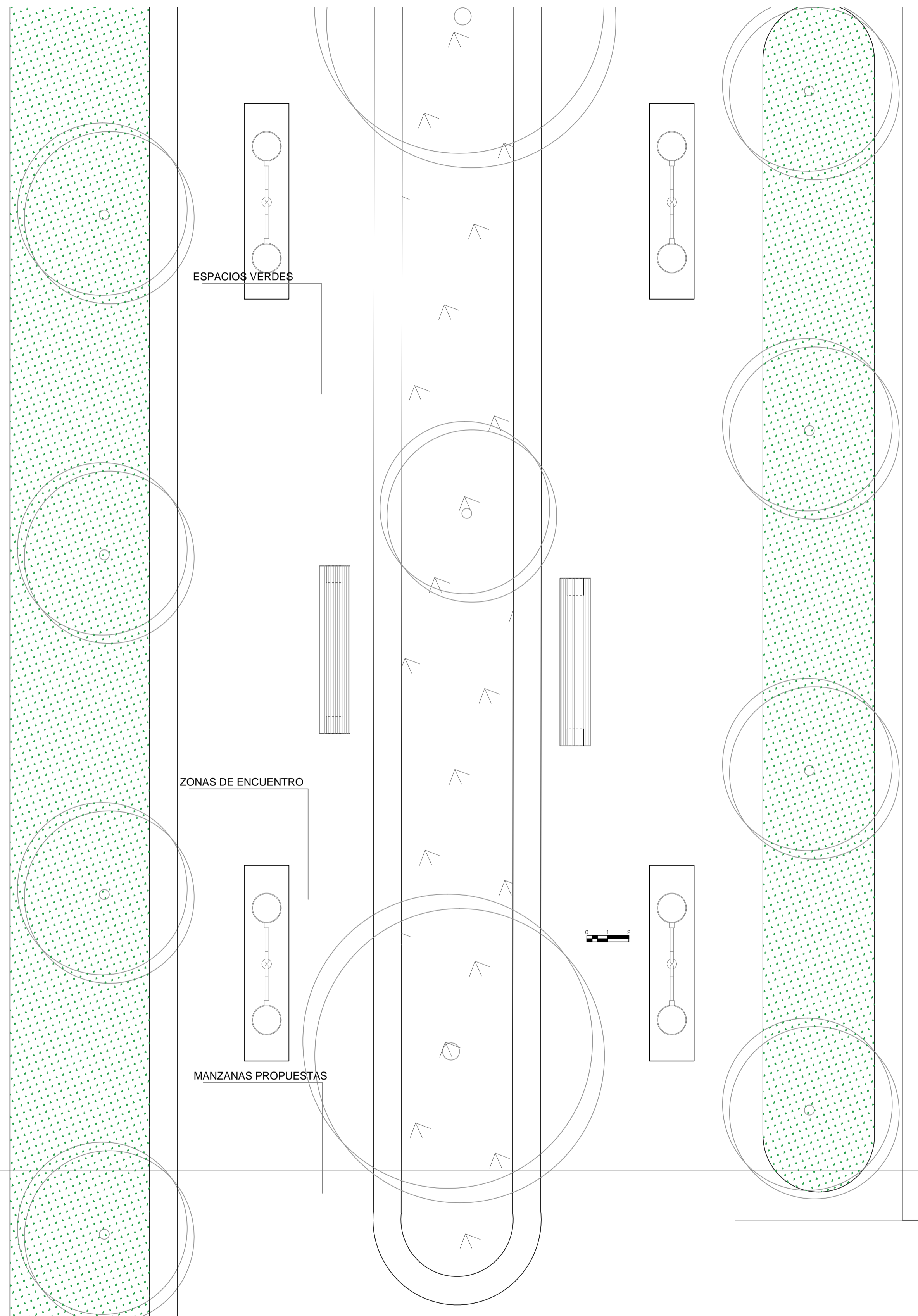
ESCALA: 1:1500 FECHA: 04/12/2020

ASESOR ESTRUCTURAS EDIFICADAS O URBANAS

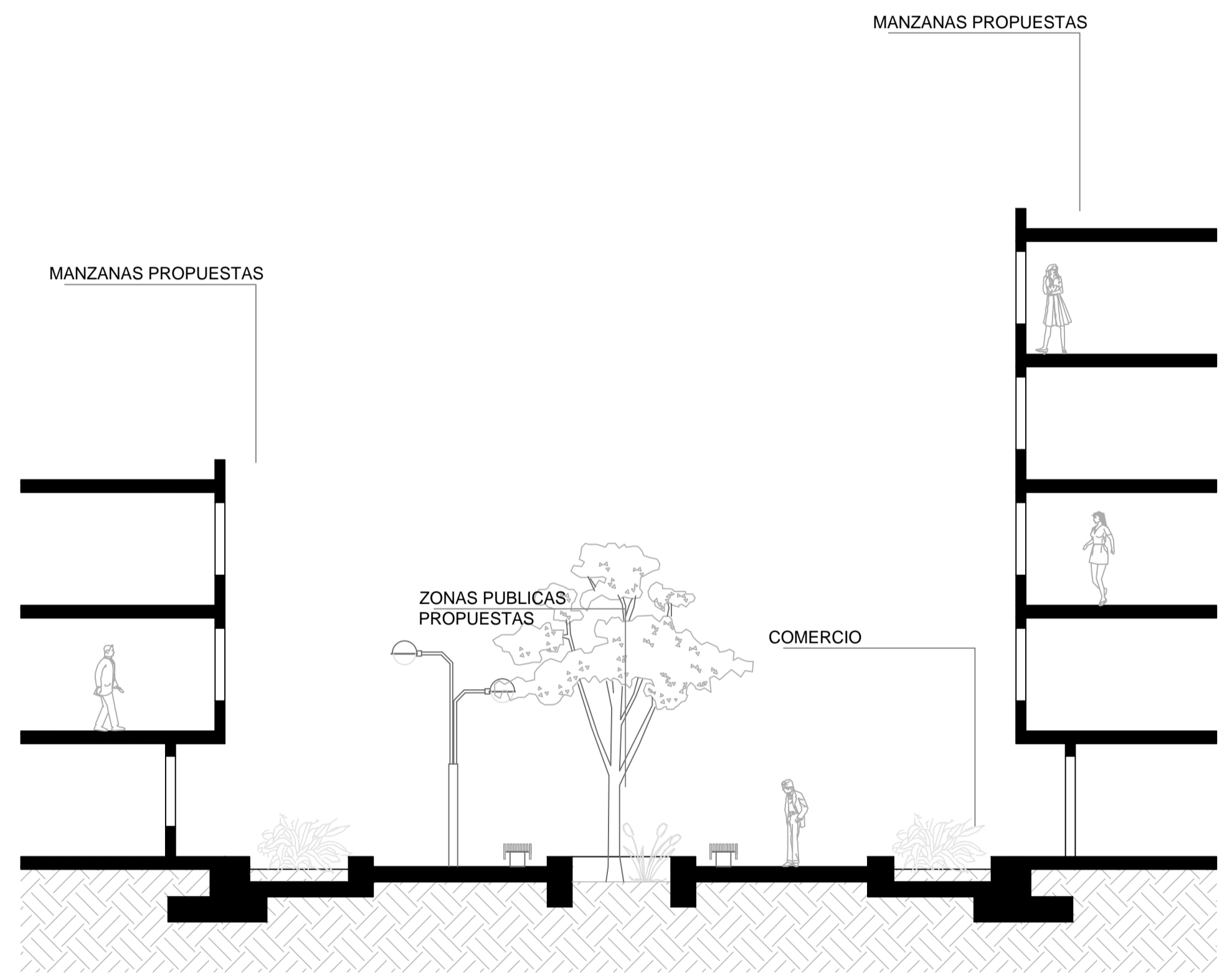
ASESOR BIOClimATICA

REVISION:	PLANO N°:	PLANCHAS:
		DE:

U PLANTA GENERAL
 ESCALA. 1:1500

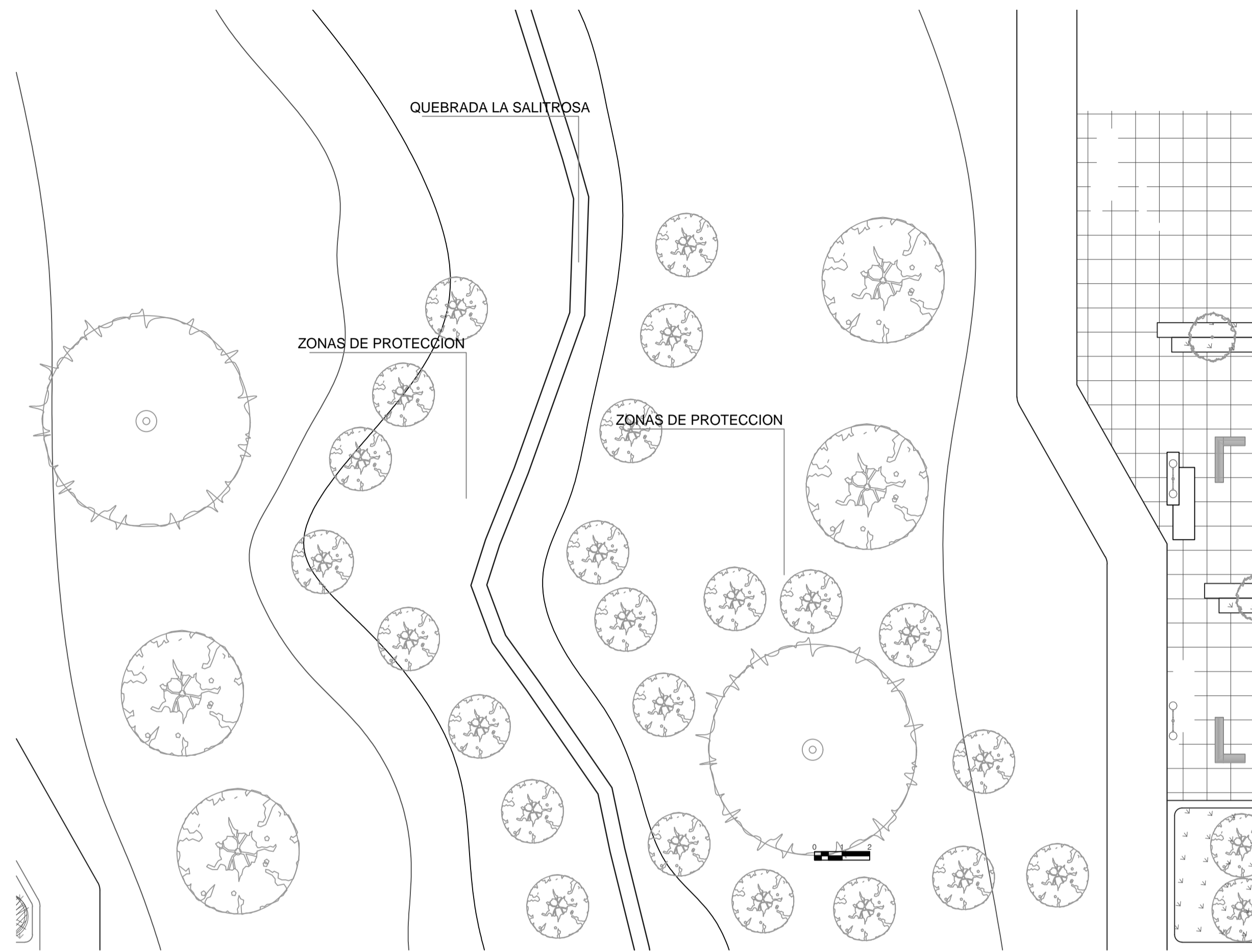


PLANTA PLAZAS INTERIORES MANZANAS PROPUESTAS
ESCALA 1:75



CORTE A-A'
ESCALA 1:75

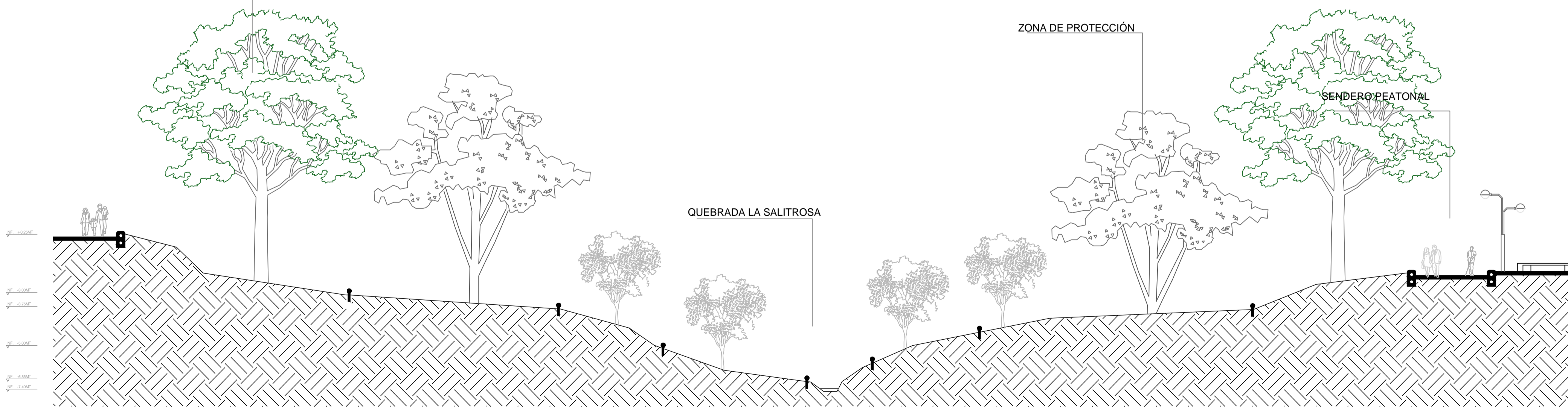
PLANTA PLAZOLETAS
ESCALA 1:75



ZONA DE PROTECCIÓN

ZONA DE PROTECCIÓN

SENDERO PEATONAL



CORTE A-A
ESCALA 1:75

NO.	FECHA	MODIFICACION



ECONEDAL
MODELO DE DISEÑO URBANO Y OCUPACION TERRITORIAL PARA LA ARTICULACION DEL SISTEMA AMBIENTAL DE LA FRANJA URBANA Y RURAL DEL HUMEDAL LA CONEJERA



- CONVENCIONES.
- ⊕ Indicador del norte
 - ⊖ Indicador de corte
 - ⊙ Indicador de alzado interior
 - ⊞ Indicador de fachada

MATERIALES

DOCENTE

ESTUDIANTES

CONTIENE
PLANTA PLAZOLETAS

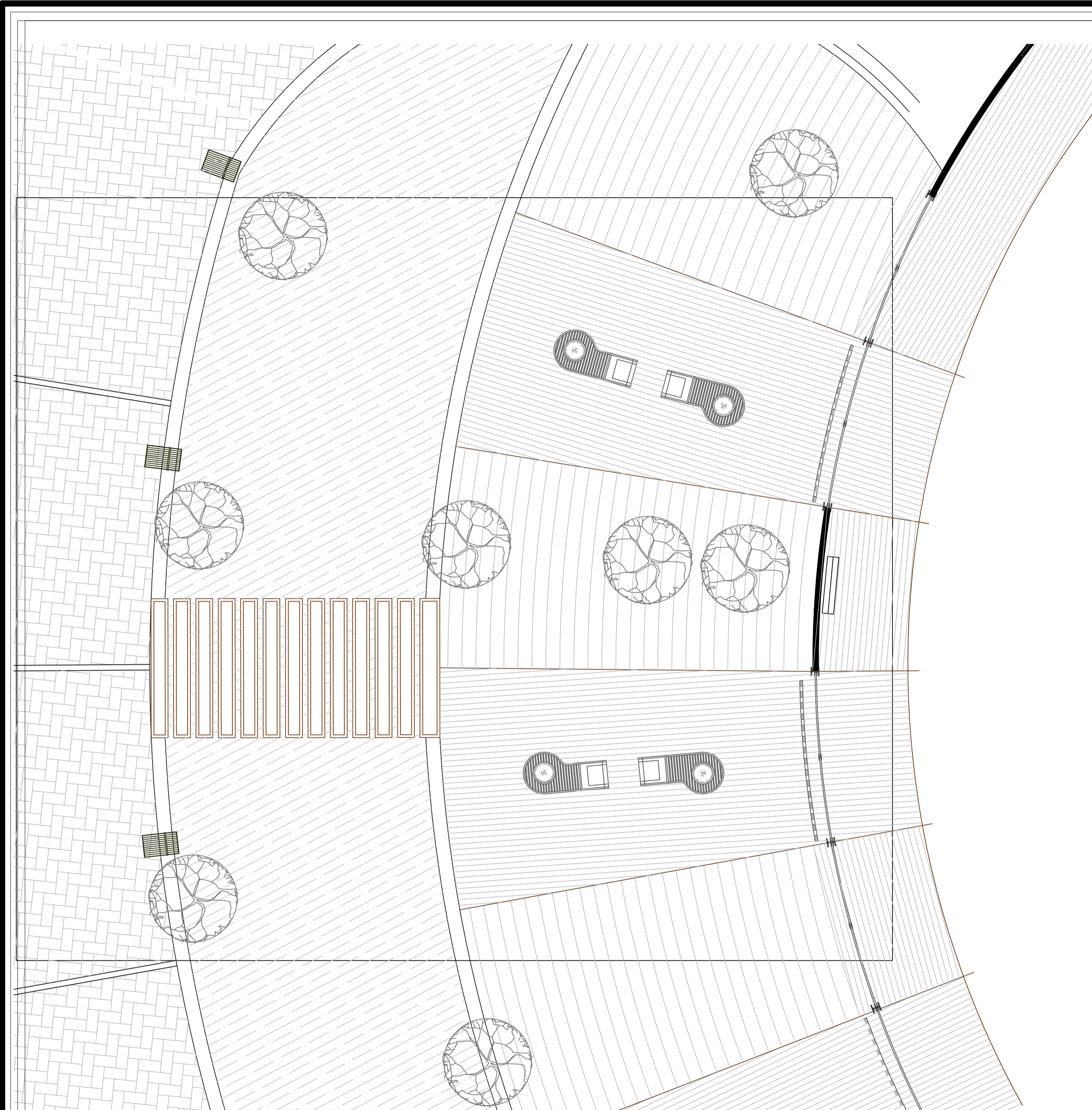
OBSERVACIONES



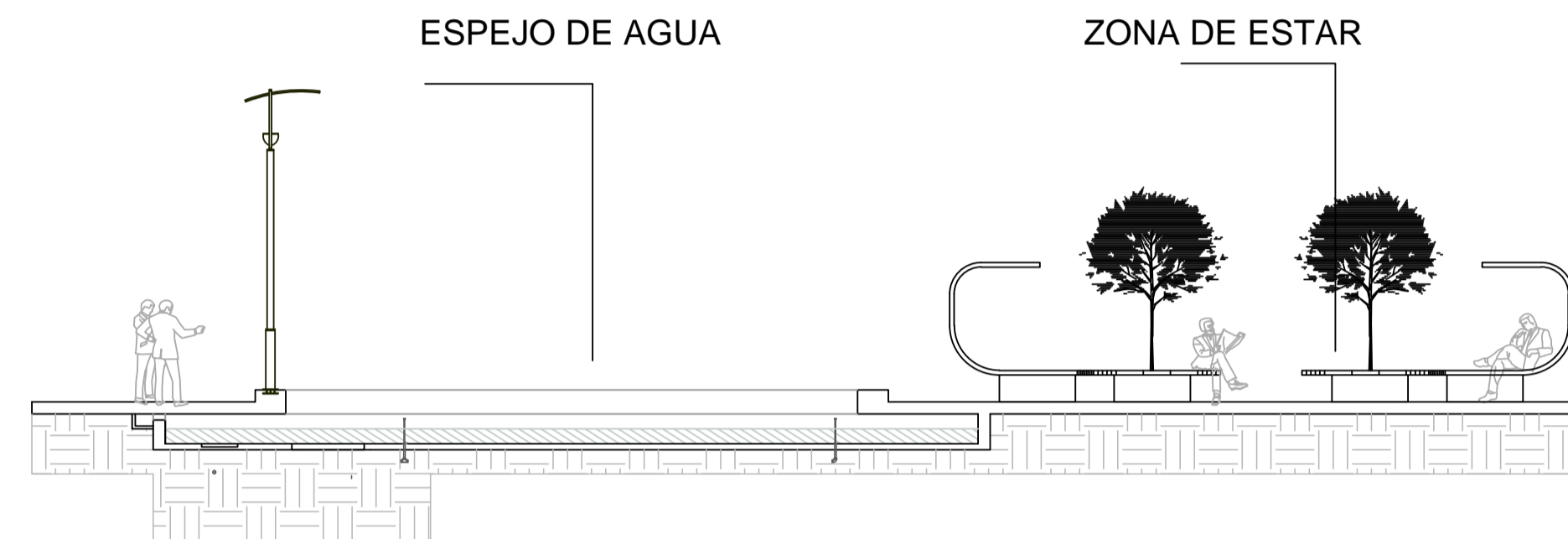
ESCALA: 1:1500
FECHA: 04/12/2020

ARCHIVO:
ASESOR ESTRUCTURAS EDIFICADAS O URBANAS
ASESOR BIOCLIMATICA

REVISION	PLANO N°	PLANCHAS N°

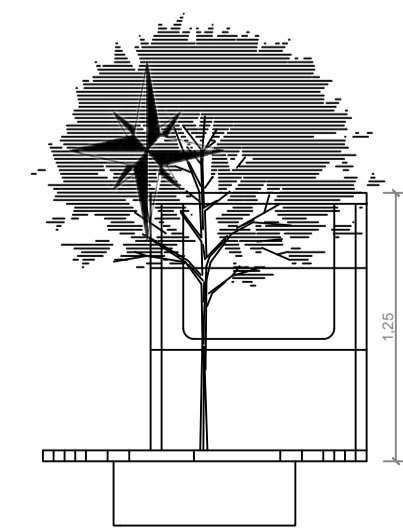
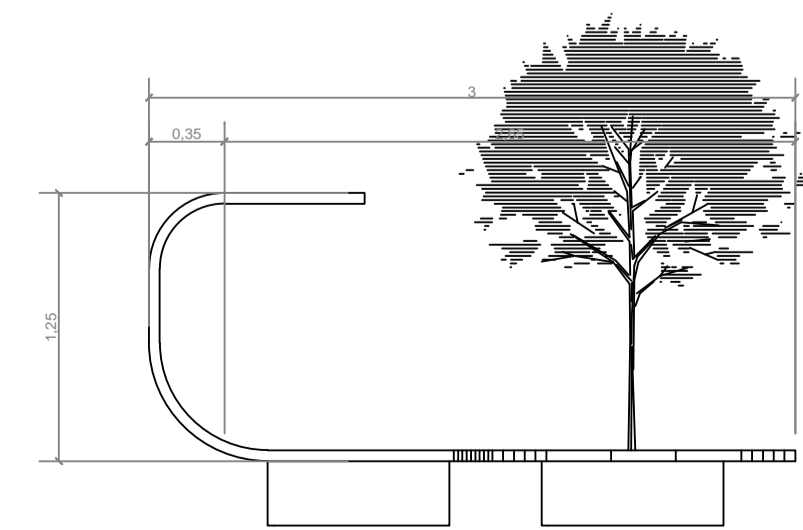
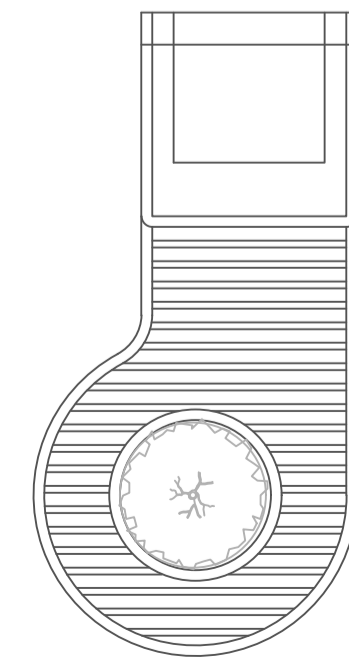


PLANTA PLAZOLETAS
ESCALA 1:75

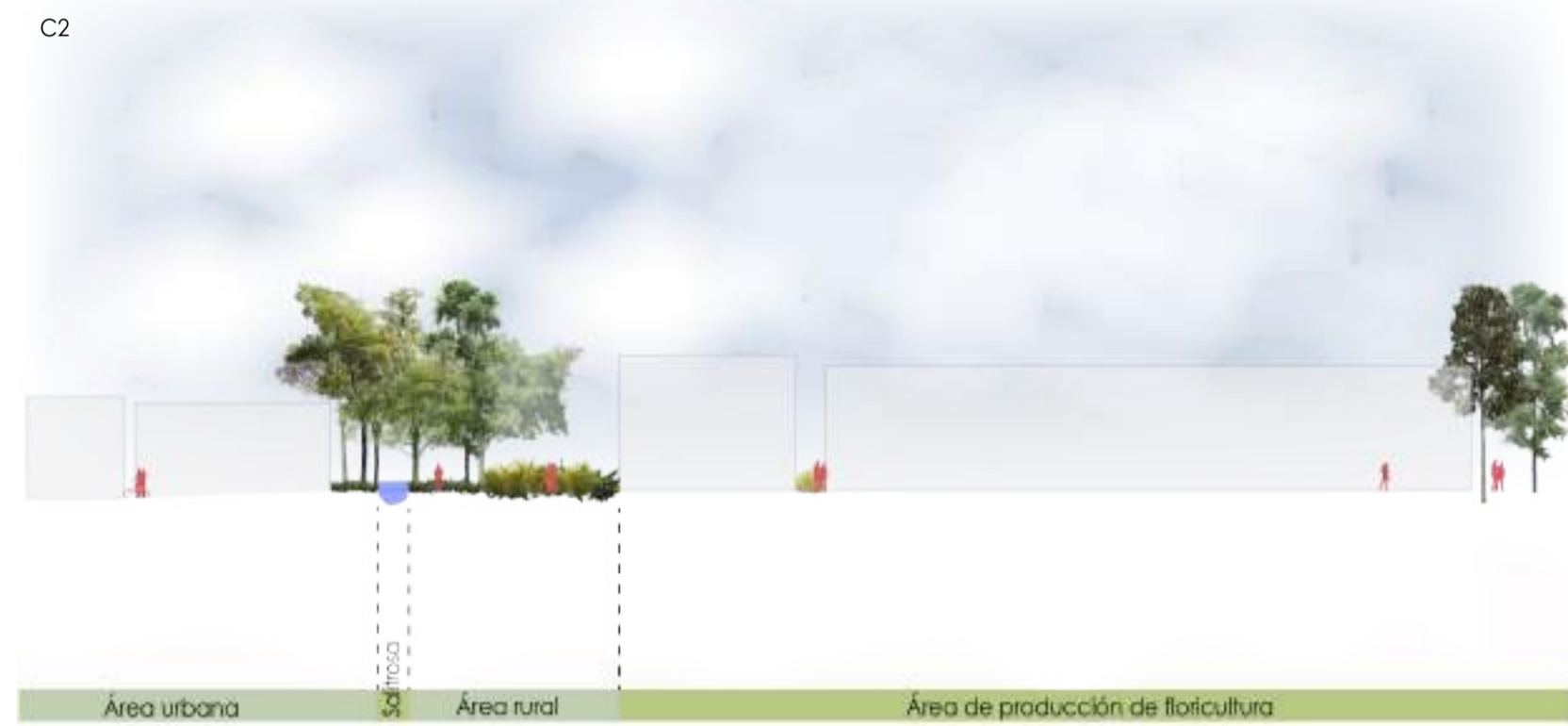
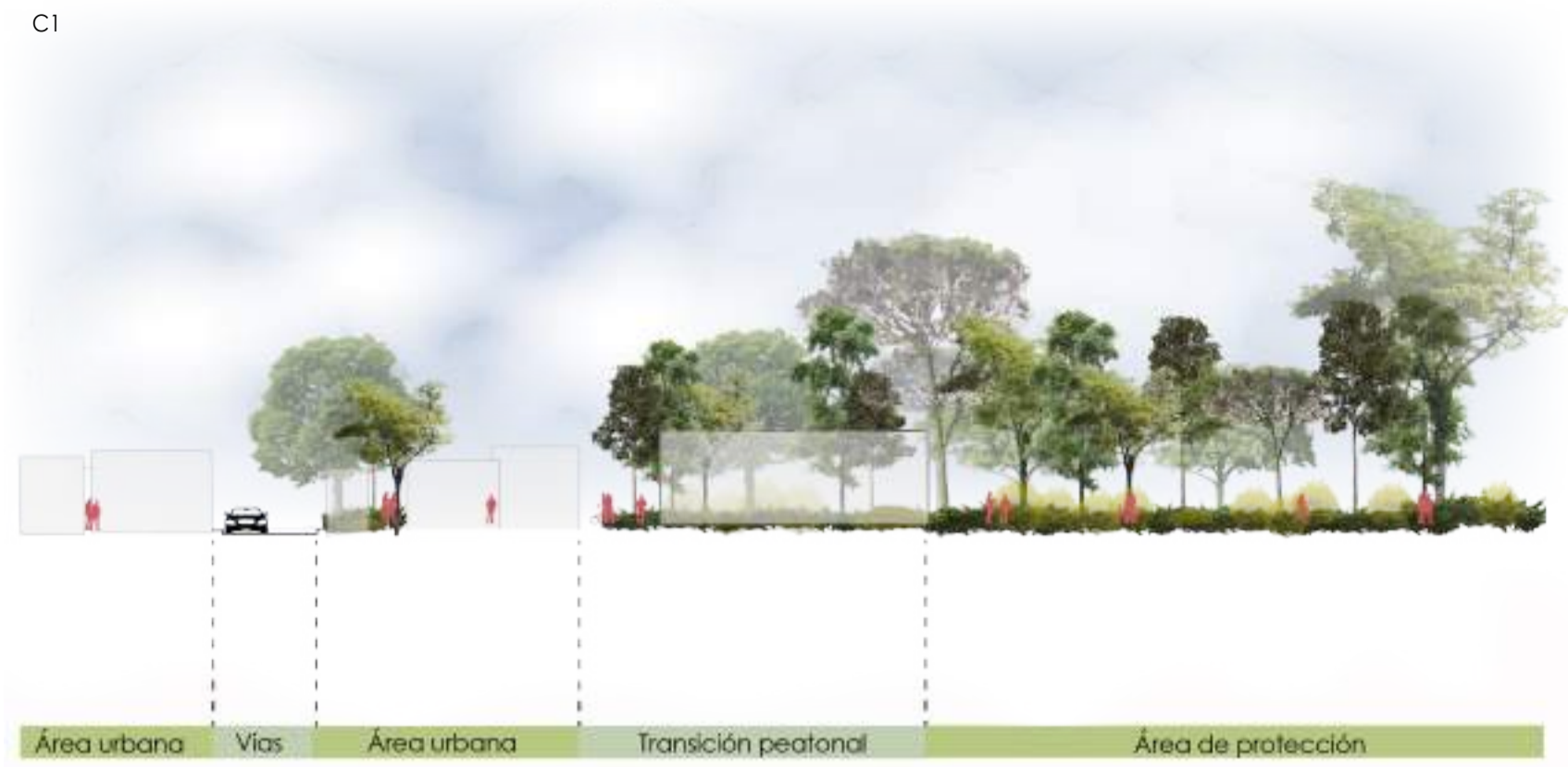
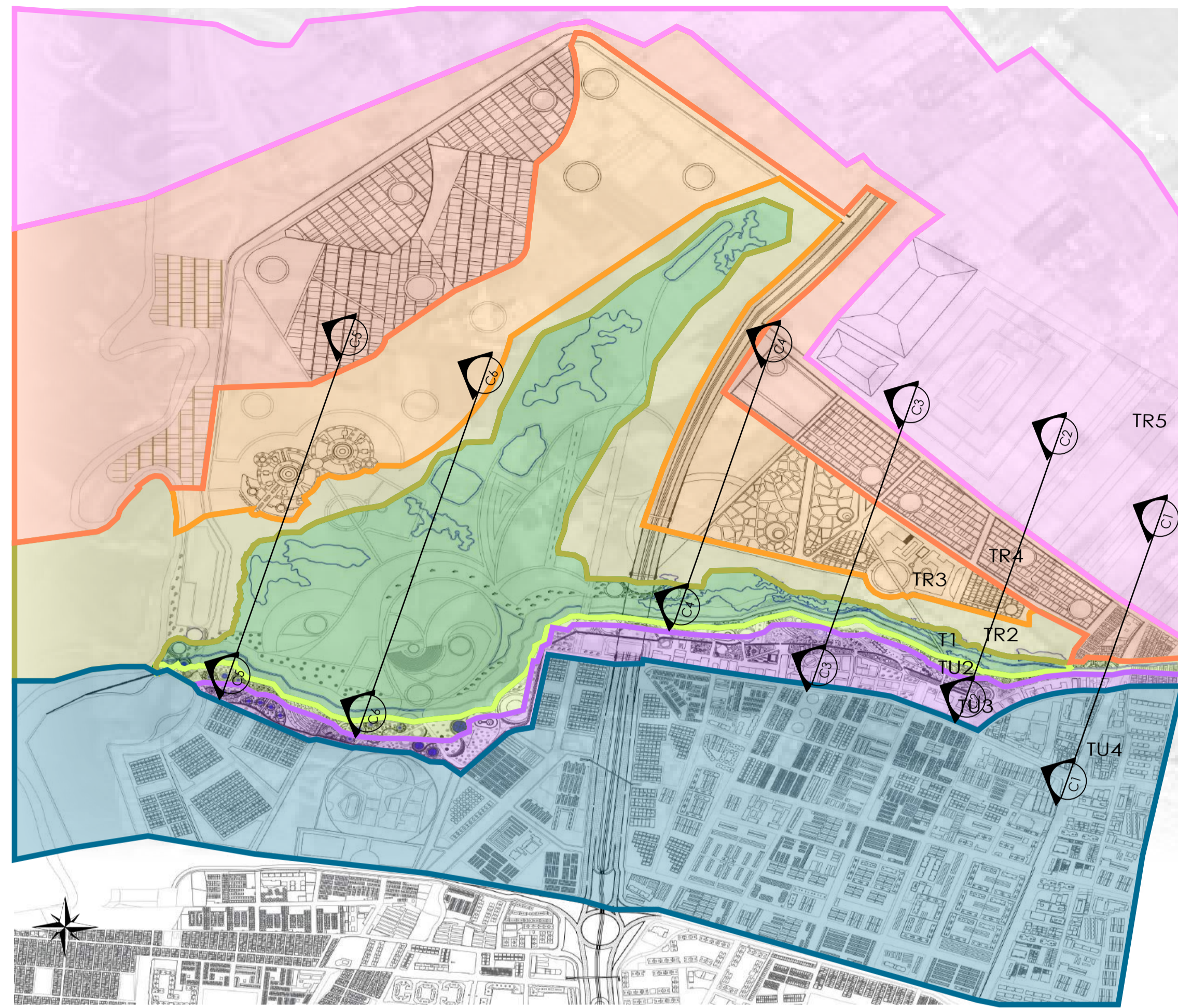


CORTE A-A'
ESCALA 1:75

ESPECIFICACION DE MOBILIARIO



<p>ECONEDAL MODELO DE DISEÑO URBANO Y OCUPACION TERRITORIAL PARA LA ARTICULACION DEL SISTEMA AMBIENTAL DE LA FRANJA URBANA Y RURAL DEL HUMEDAL LA CONEJERA</p>		
<p>CONVENCIONES.</p> <ul style="list-style-type: none"> ⊕ Indicador del norte ⊙ Indicador de corte ⊖ Indicador de alzado interior ⊗ Indicador de fachada 		
<p>MATERIALES</p>		
<p>DOCENTE</p>		
<p>ESTUDIANTES</p>		
<p>CONTIENE</p>		
<p>PLANTA PLAZOLETAS</p>		
<p>OBSERVACIONES</p>		
<p>LOCALIZACIÓN</p>		
ESCALA:	FECHA:	
1:1500	04/12/2020	
<p>ASesor ESTRUCTURAS EDIFICADAS O URBANAS</p>		
<p>ASesor BIOCLIMATICA</p>		
REVISION:	PLANO N°:	PLANCHAS N°:
		DE:



U7 PERFILES TRANSECTOS
ESCALA: 1:1500

C6



100-V



ECONEDAL
MODELO DE DISEÑO URBANO Y OCUPACION TERRITORIAL PARA LA ARTICULACIÓN DEL SISTEMA AMBIENTAL DE LA FRANJA URBANA Y RURAL DEL HUMEDAL LA CONEJERA



- CONVENCIONES.**
- ⊕ Indicador del norte
 - ⊗ Indicador de corte
 - ⊙ Indicador de alzado interior
 - ⊖ Indicador de fachada

MATERIALES

DOCENTE

ESTUDIANTES

CONTIENE

PERFILES DE TRANSECTOS

OBSERVACIONES

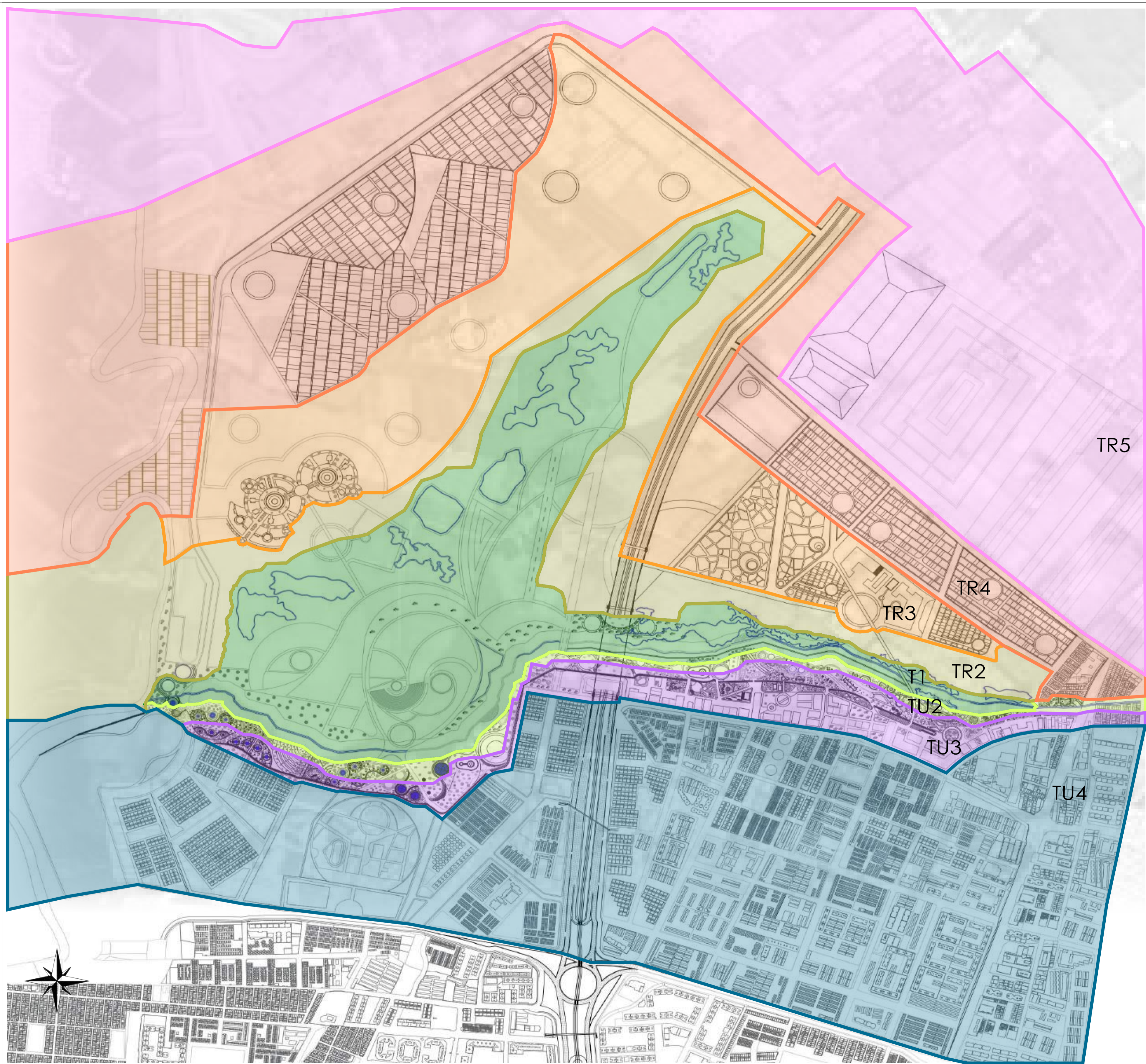
LOCALIZACIÓN



ESCALA: 1:1500 FECHA: 04/12/2020

ARCHIVO:
ASESOR ESTRUCTURAS EDIFICADAS O URBANAS
ASESOR BIOCUÁTICA

REVISIÓN: PLANO N.º: U-007 PLANCHAS N.º: 07



DEFINICION DE CADA TRANSECTO

- TR5 EQUIPAMIENTOS E INDUSTRIA
- TR4 RELACIÓN HOSPITALARIA Y CULTIVOS
- TR3 DESARROLLO CULTURAL AGRO-INVESTIGATIVO
- TR2 BORDE NATURAL - RURAL
- T1 ÁREA 100% NATURAL
- TU2 BORDE URBANO NATURAL
- TU3 TRANSICION URBANO NATURAL
- TU4 URBANIZACIÓN PERMANENTE



U6 TRANSECTOS
ESCALA: 1:1500

100-V

ECONEDAL
MODELO DE DISEÑO URBANO Y OCUPACION TERRITORIAL PARA LA ARTICULACION DEL SISTEMA AMBIENTAL DE LA FRANJA URBANA Y RURAL DEL HUMEDAL LA CONEJERA

CONVENCIONES.

- ⊕ Indicador del norte
- ⊗ Indicador de corte
- ⊙ Indicador de alzado interior
- ⊖ Indicador de fachada

MATERIALES

DOCENTE

ESTUDIANTES

CONTIENE
TRANSECTOS

OBSERVACIONES

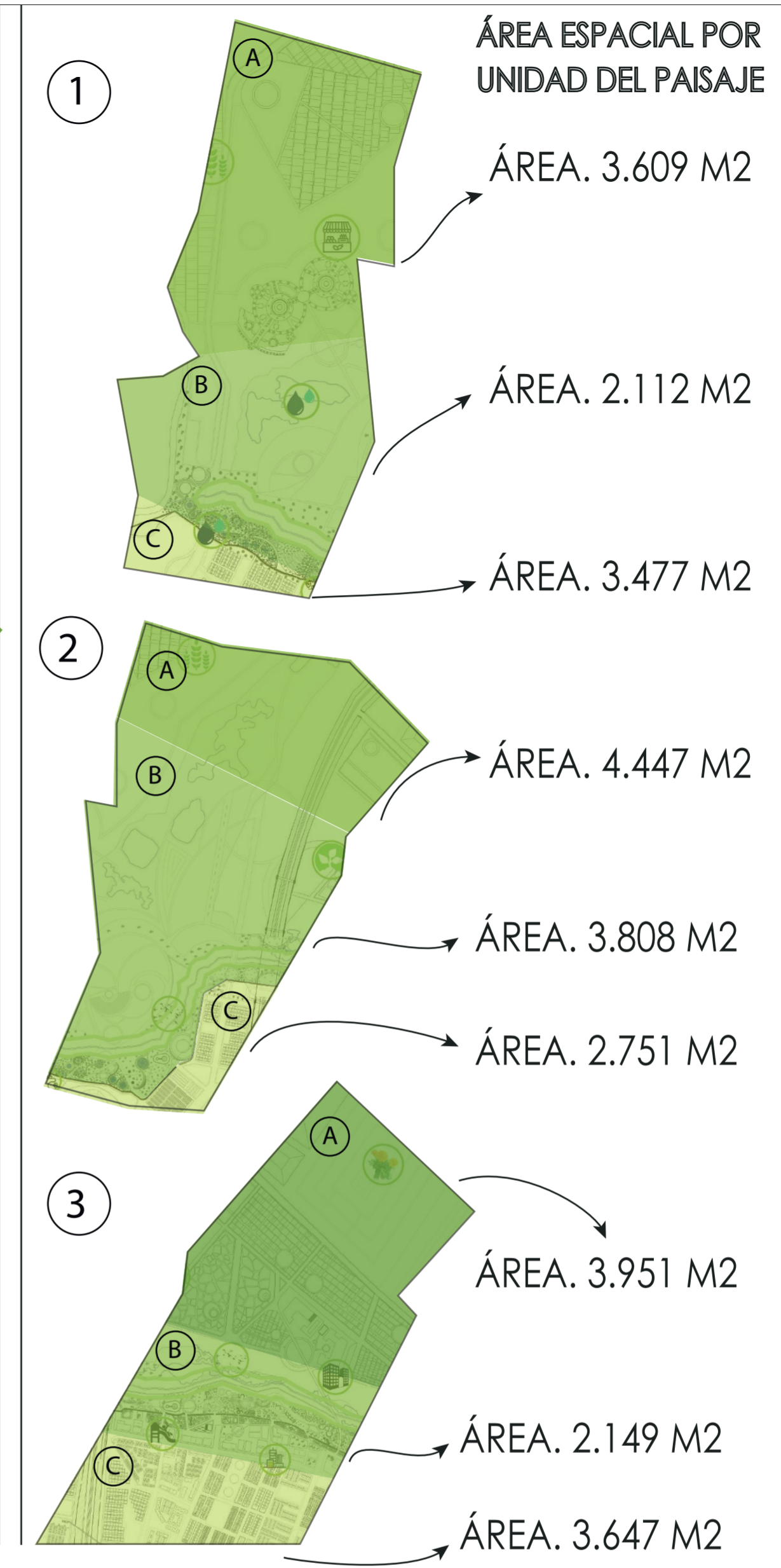
LOCALIZACIÓN

ESCALA: 1:1500 FECHA: 04/12/2020

ASesor ESTRUCTURAS EDIFICADAS O URBANAS

ASesor BIoclimática

REVISION:	PLANO N°:	PLANCHAS N°:
	U-006	06



ÁREA TOTAL DEL POLIGONO. 131.185 M²

U6 UNIDADES DEL PAISAJE
ESCALA: 1:1500

1

A **CONSERVACION RURAL**
Conectividad entre viviendas rurales y cultivos de los mismo campesinos que tienen sus viviendas en estas áreas de conservación.

B **TRANSITABILIDAD DE RONDA HIDRAULICA**
Alineamiento paralelo con el area rural del la quebrada Satirosa, quien tiene un trayecto en su totalidad interno al Humedal La Conejera hacia el rio de Bogotá.

C **INTEGRIDAD URBANO - NATURAL**
Se presentan urbanizaciones de interes social, partiendo de una via principal como caracter de apartamiento entre lo social y la zona natural del humedal.

2

A **RESTAURACION VIAL - RURAL**
Produccion de floristeria, externamente desintegrada hacia el area rural sin un centralidad de integracion, y con una decadencia en las vias alternas a las zonas rurales, generando zonas de alto impacto en delincuencia.

B **RECORRIDOS FUNCIONALES**
La transicion interna y en el borde del humedal presenta recorridos peatonales, no acordes para el desplazamiento peatonal. genera desigualdad entre lo urbano y lo natural, presentando riesgos para ls especies del humedal.

C **CONTINUIDAD VIAL**
La ALO es un eje vial articulador en el sector, determinando un trayecto sobre el humedal La Conejera, para dar continuidad a las dinamicas que fluyan su alrededor.

3

A **INCORPORACION CON EQUIPAMIENTOS**
La clinica Juan N. Corpas es un nodo estrategico influyente internamente en le humedal, sin embargo en el borde el humedal no hay un espacio publico definido que se integre al mismo.

B **INVASION URBANA**
Los recorridos internos del humedal no se define al igual que la invasion que se presenta en el barrio Londres hacia una entrada que esta siendo intervenida por viviendas residenciales del sector.

C **NUEVAS URBANIZACIONES**
La zona residencial que se presenta al rededor del humedal no da un acogimiento acorde al humedal, dejandolo del otro lado, siendo este desintegrado aun trazabilidad que se puede generar en el area.

100-V

UNIVERSITAS LIBERTATIS
UNIVERSIDAD La Gran Colombia
Facultad de Arquitectura

ECONEDAL
MODELO DE DISEÑO URBANO Y OCUPACION TERRITORIAL PARA LA ARTICULACION DEL SISTEMA AMBIENTAL DE LA FRANJA URBANA Y RURAL DEL HUMEDAL LA CONEJERA

ECONEDAL

CONVENCIONES:
 Indicador del norte
 Indicador de corte
 Indicador de alzado interior
 Indicador de fachada

MATERIALES

DOCENTE

ESTUDIANTES

CONTIENE

UNIDADES DEL PAISAJE

OBSERVACIONES

LOCALIZACION

ESCALA: 1:1500 FECHA: 04/12/2020

ARCHIVO:

ASESOR ESTRUCTURAS EDIFICADAS O URBANAS

ASESOR BIOClimática

REVISION: PLANO N°: PLANCHA N°: DE:



ECONEDAL
MODELO DE DISEÑO URBANO Y OCUPACION
TERRITORIAL PARA LA ARTICULACION DEL SISTEMA
AMBIENTAL DE LA FRANJA URBANA Y RURAL
DEL HUMEDAL LA CONEJERA



- CONVENCIONES.
- ⊕ Indicador del norte
 - ⊖ Indicador de corte
 - ⊙ Indicador de alzado interior
 - ⊔ Indicador de fachada

MATERIALES

DOCENTE

ESTUDIANTES

CONTIENE

PLANTA RELACION
MANZANAS

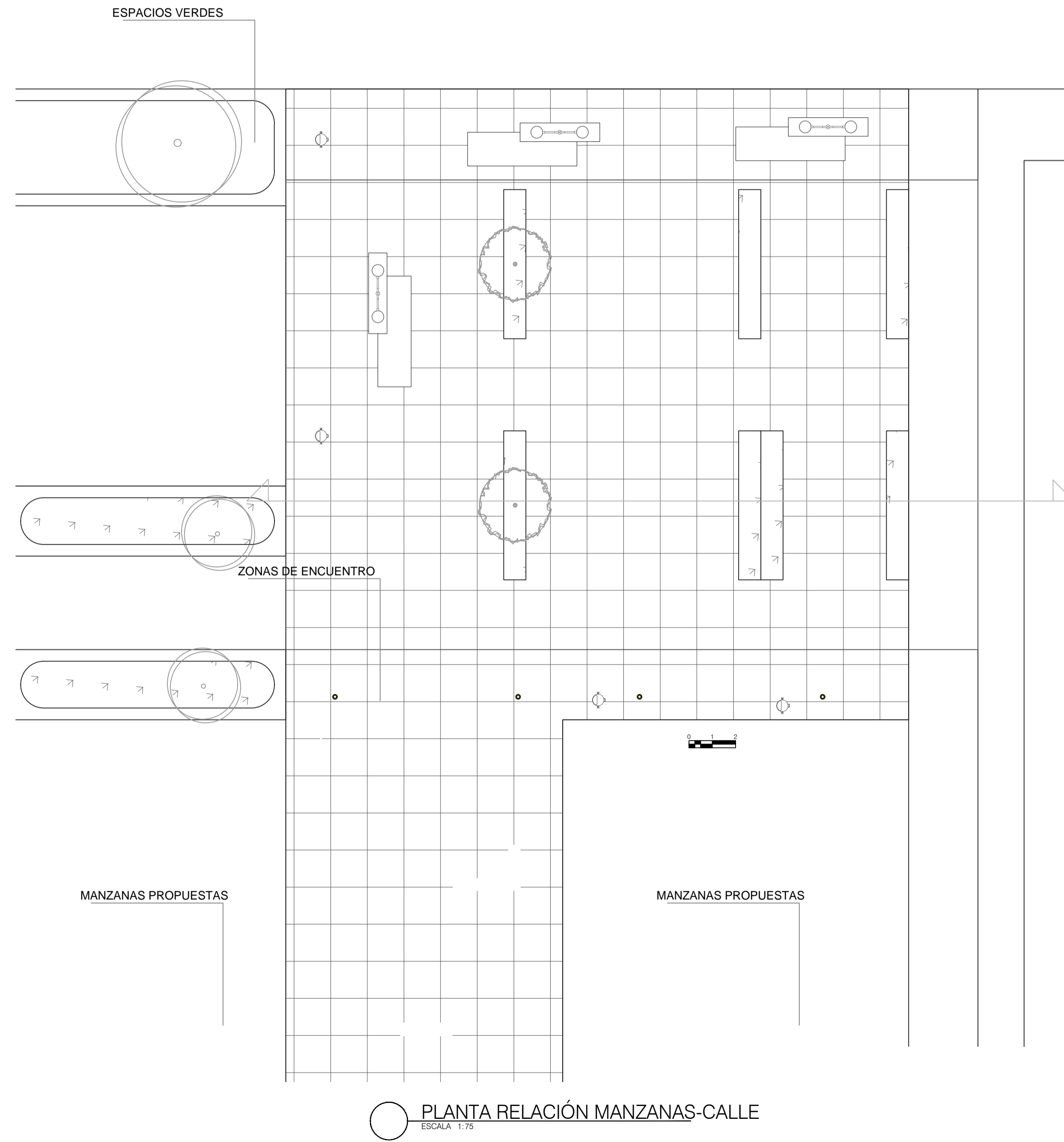
OBSERVACIONES

LOCALIZACION

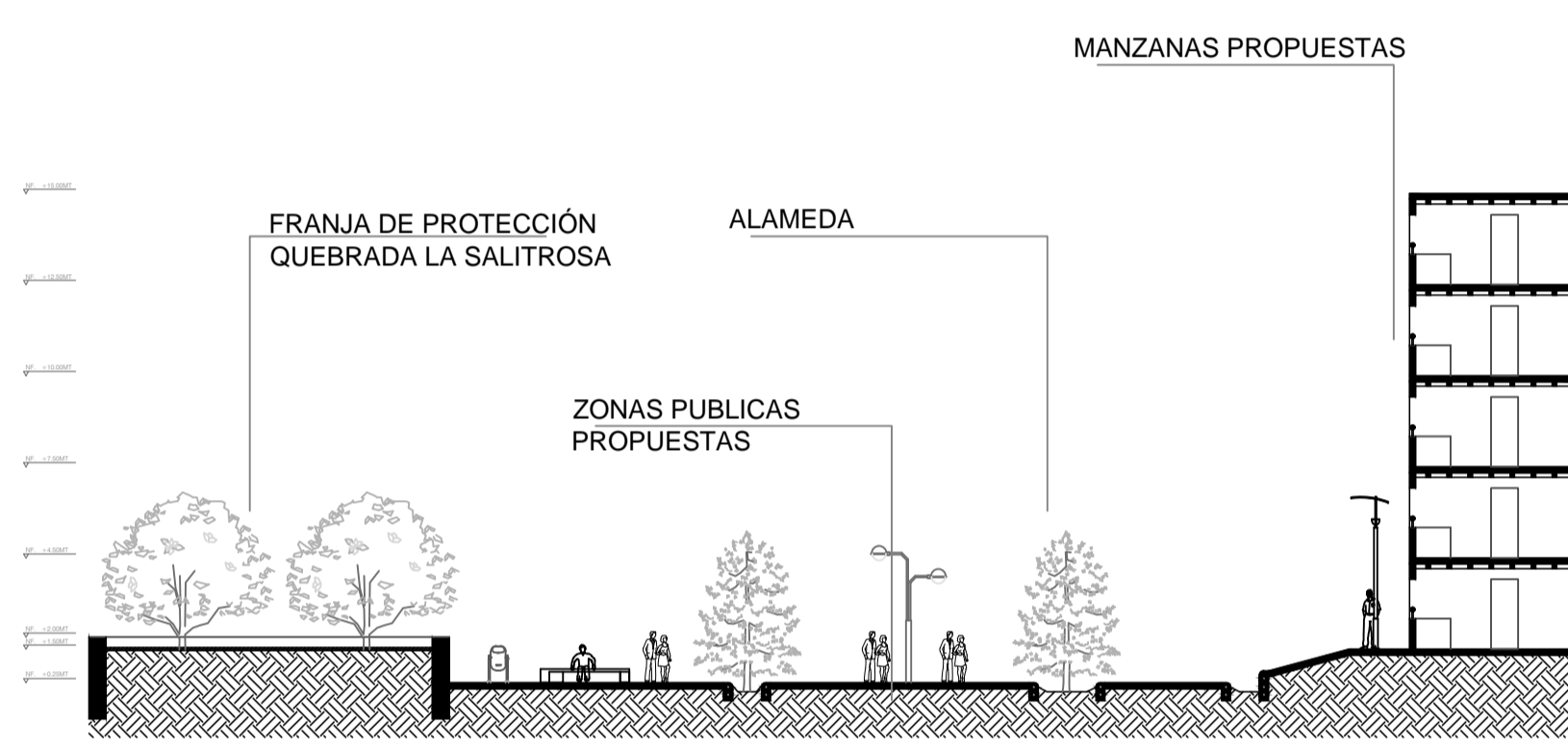


ESCALA: 1:1500
FECHA: 04/12/2020

REVISION	PLANO N°	PLANTILLA N°



PLANTA RELACION MANZANAS-CALLE
ESCALA 1:75



CORTE A-A'
ESCALA 1:75



- CONVENCIONES.
- ⊕ Indicador del norte
 - ⚠ Indicador de corte
 - ⊕ Indicador de alzado interior
 - ⚠ Indicador de fachada

MATERIALES

DOCENTE

ESTUDIANTES

CONTIENE

CORTE PLAZOLETAS DEPRIMIDO

OBSERVACIONES

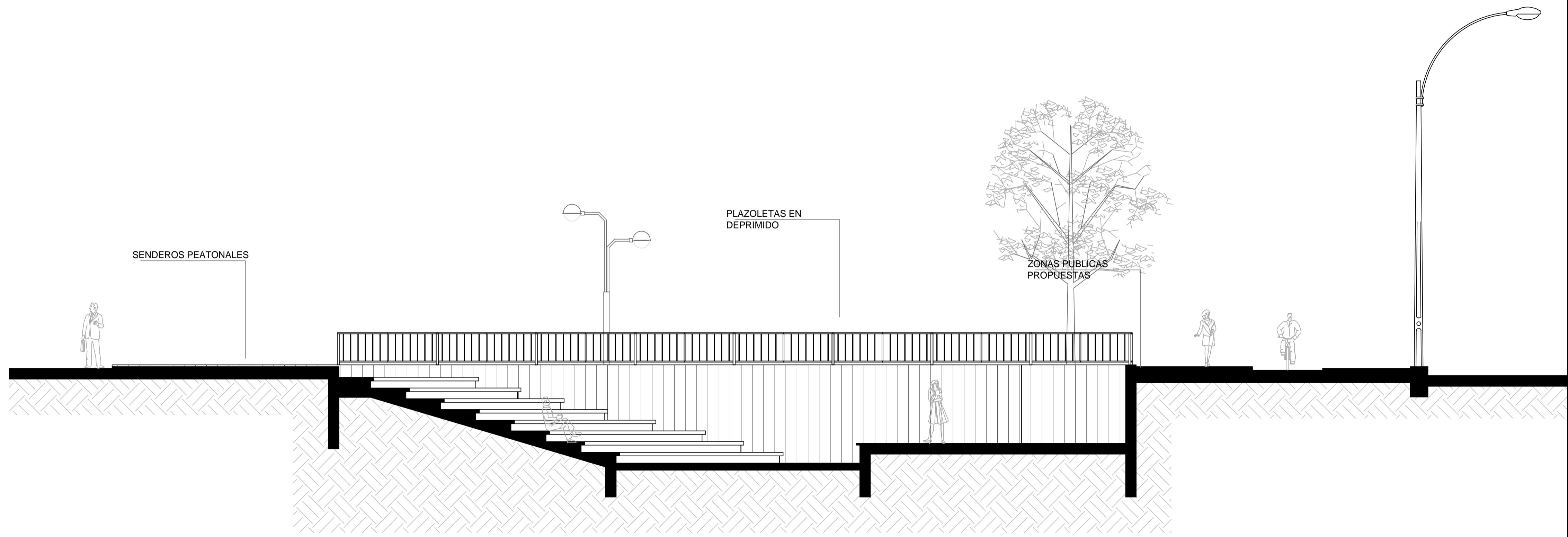
LOCALIZACIÓN



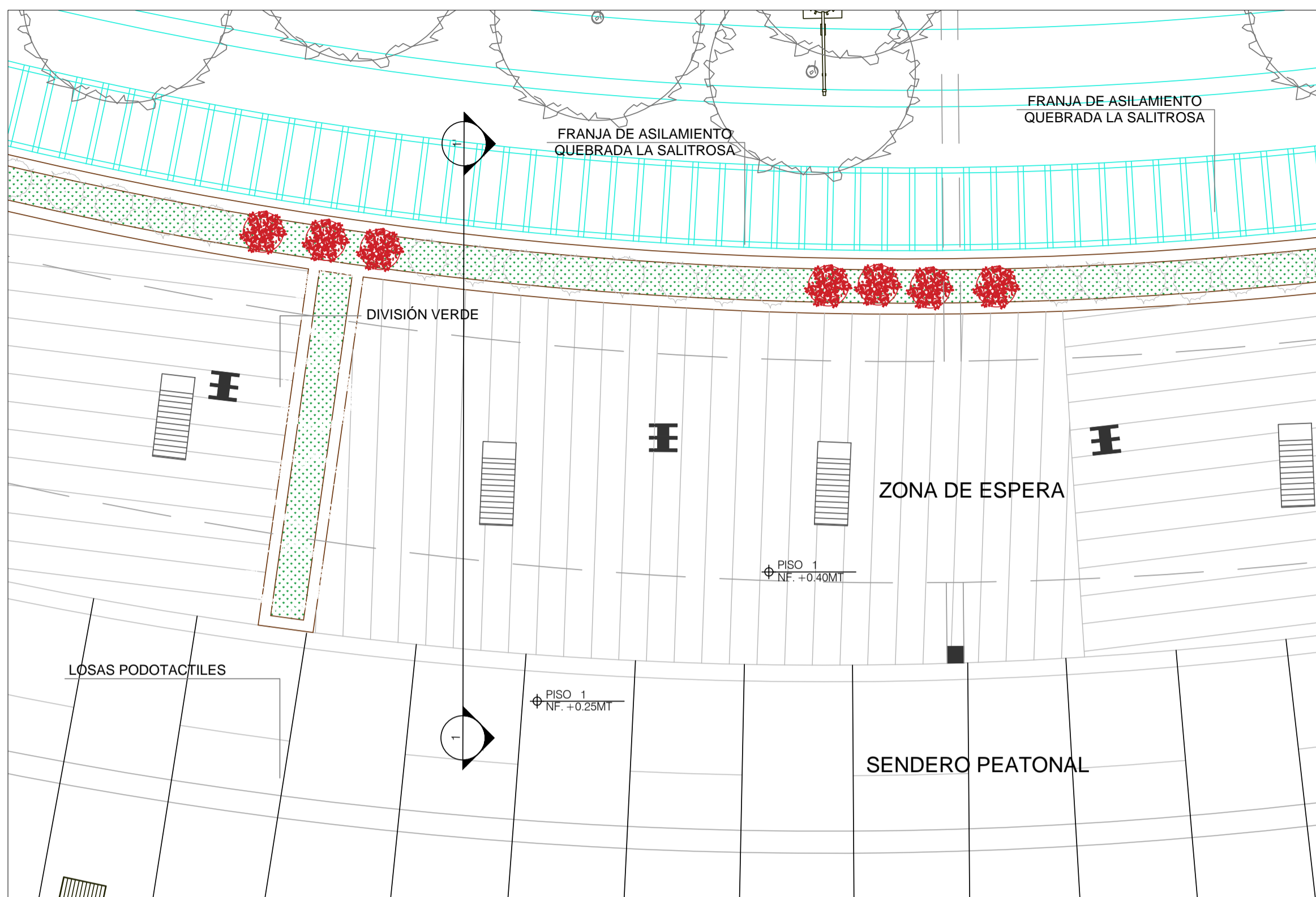
ESCALA: 1:1500
FECHA: 04/12/2020

ASesor ESTRUCTURAS EDIFICADAS O URBANAS
ASesor BIOCLIMATICA

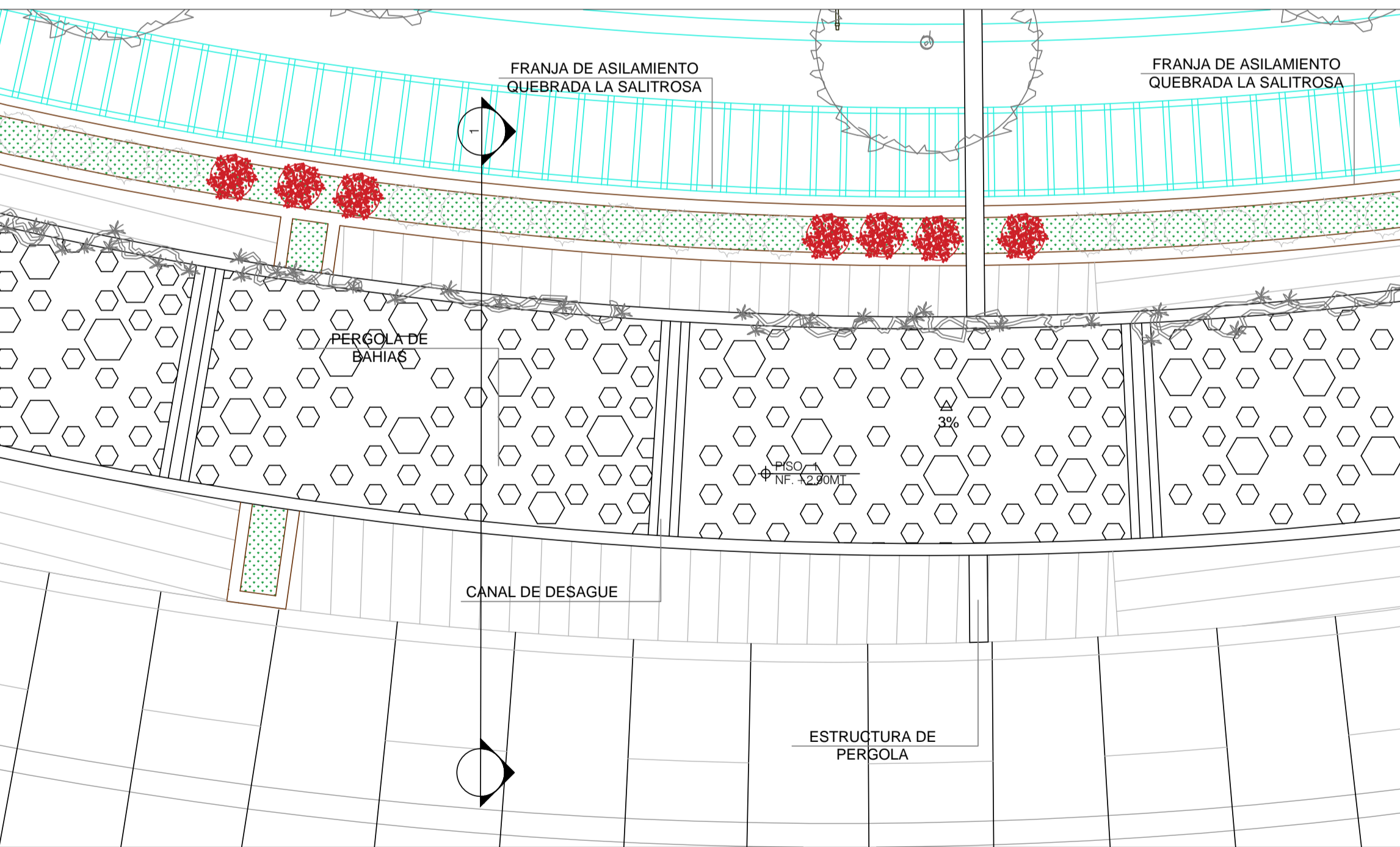
REVISION: PLANO N°: PLANCHA N°: DE:



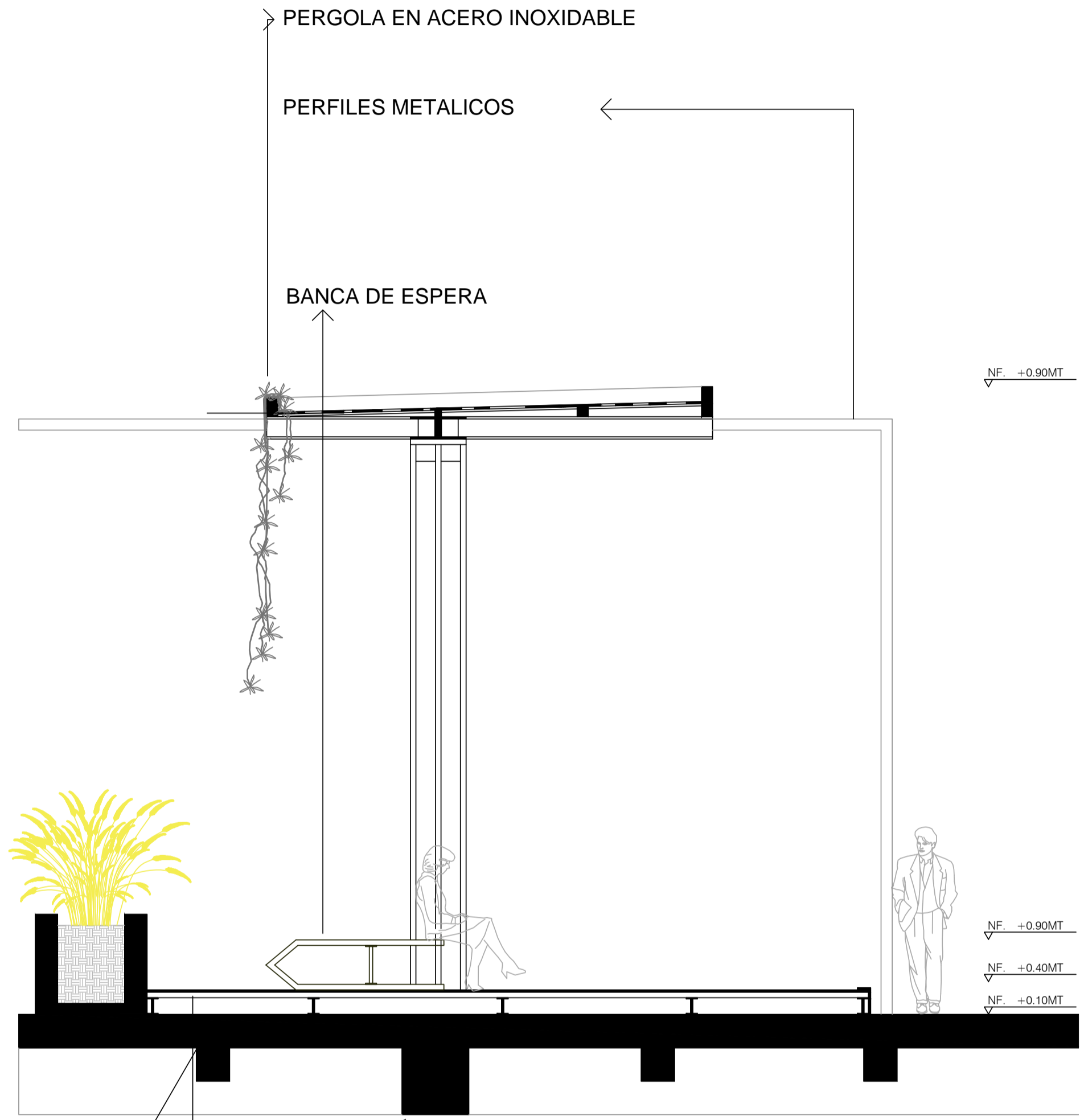
A CORTE PLAZOLETAS DEPRIMIDO
ESCALA 1:






A PLANTA BAHIAS DE ESPERA Y PERGOLAS
ESCALA 1:50

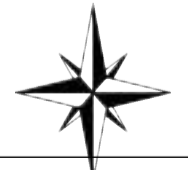


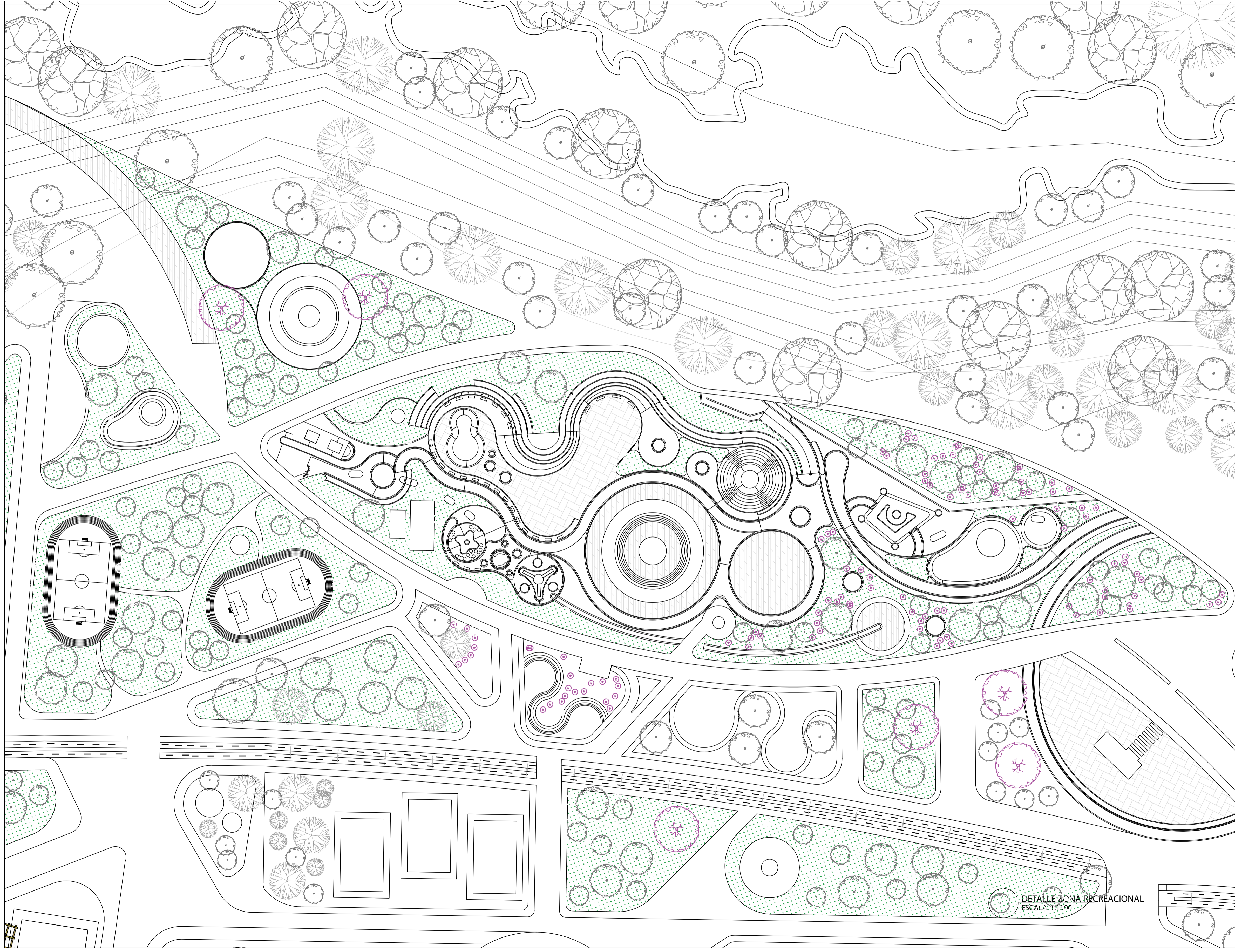
A PERGOLA BAHIAS DE ESPERA
ESCALA 1:50



A CORTE 1 -
ESCALA 1:25

 <p>UNIVERSIDAD La Gran Colombia Facultad de Arquitectura</p>		
<p>ECONEDAL</p> <p>MODELO DE DISEÑO URBANO Y OCUPACION TERRITORIAL PARA LA ARTICULACION DEL SISTEMA AMBIENTAL DE LA FRANJA URBANA Y RURAL DEL HUMEDAL LA CONEJERA</p> 		
<p>CONVENCIONES.</p> <ul style="list-style-type: none"> ⊕ Indicador del norte ⊗ Indicador de corte ⊕ Indicador de alzado interior ⊕ Indicador de fachada 		
<p>MATERIALES</p>		
<p>DOCENTE</p>		
<p>ESTUDIANTES</p>		
<p>CONTIENE</p> <p>DETALLE PERGOLA</p>		
<p>OBSERVACIONES</p>		
<p>LOCALIZACION</p> 		
<p>ESCALA:</p> <p>1:1500</p>	<p>FECHA:</p> <p>04/12/2020</p>	
<p>ARCHIVO:</p>		
<p>ASESOR ESTRUCTURAS EDIFICADAS O URBANAS</p>		
<p>ASESOR BIOCLIMATICA</p>		
<p>REVISION:</p>	<p>PLANO N°:</p>	<p>PLANCHA N°:</p>





ECONEDAL
 MODELO DE DISEÑO URBANO Y OCUPACION TERRITORIAL PARA LA ARTICULACION DEL SISTEMA AMBIENTAL DE LA FRANJA URBANA Y RURAL DEL HUMEDAL LA CONEJERA

- CONVENCIONES.
- ⊕ Indicador del norte
 - ⊖ Indicador de corte
 - ⊙ Indicador de alzado interior
 - ⊗ Indicador de fachada

MATERIALES

DOCENTE

ESTUDIANTES

CONTIENE

DETALLE ZONA RECREACIONAL

OBSERVACIONES



LOCALIZACION

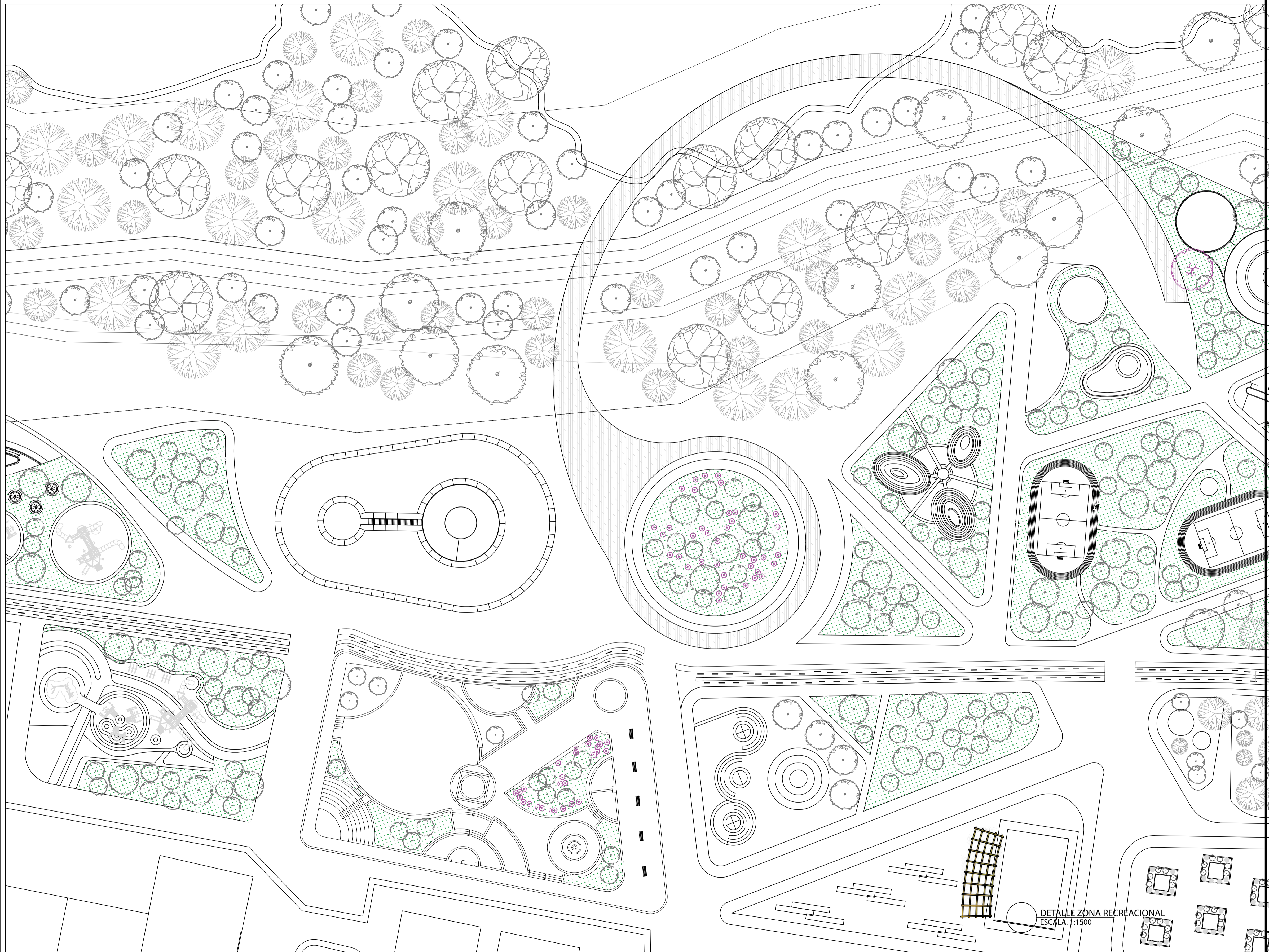
ESCALA: 1:1500 FECHA: 04/12/2020

ASesor ESTRUCTURAS EDIFICADAS O URBANAS

ASesor BIOCLIMATICA

REVISION: PLANO N°: PLANCHA N°: DC

DETALLE ZONA RECREACIONAL
 ESCALA: 1:1500



DETALLE ZONA RECREACIONAL
ESCALA: 1:1500



ECONEDAL
 MODELO DE DISEÑO URBANO Y OCUPACION TERRITORIAL PARA LA ARTICULACION DEL SISTEMA AMBIENTAL DE LA FRANJA URBANA Y RURAL DEL HUMEDAL LA CONEJERA

- CONVENCIONES.
- ⊕ Indicador del norte
 - ⊗ Indicador de corte
 - ⊙ Indicador de alzado interior
 - ⊞ Indicador de fachada

MATERIALES

DOCENTE

ESTUDIANTES

CONTIENE
DETALLE ZONA RECREACIONAL

OBSERVACIONES



ESCALA: 1:1500
 FECHA: 04/12/2020

ARCHIVO:	ASESOR ESTRUCTURAS EDIFICADAS O URBANAS	
ASESOR BIOClimatica		
REVISION:	PLANO N°:	PLANOS N°:
		DC



- CONVENCIONES.
- ⊕ Indicador del norte
 - ⊙ Indicador de corte
 - ⊙ Indicador de alzado interior
 - ⊙ Indicador de fachada

MATERIALES

DOCENTE

ESTUDIANTES

CONTIENE

CORTE PLAZOLETAS DEPRIMIDO

OBSERVACIONES

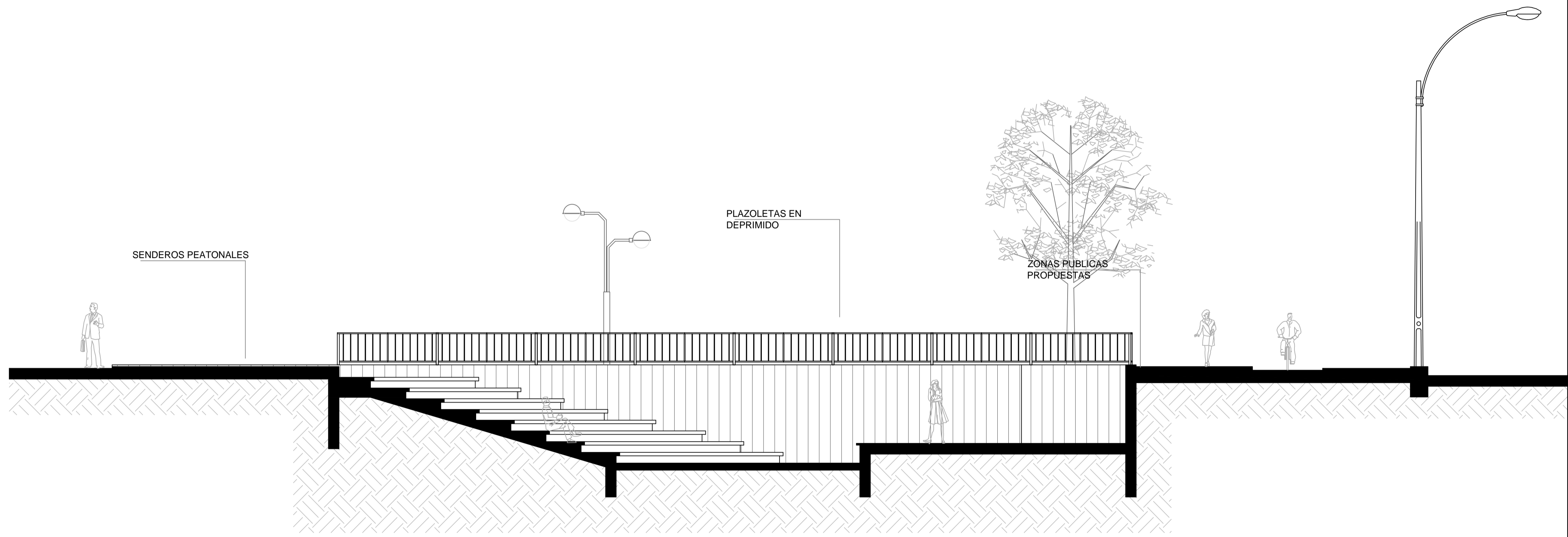
LOCALIZACIÓN



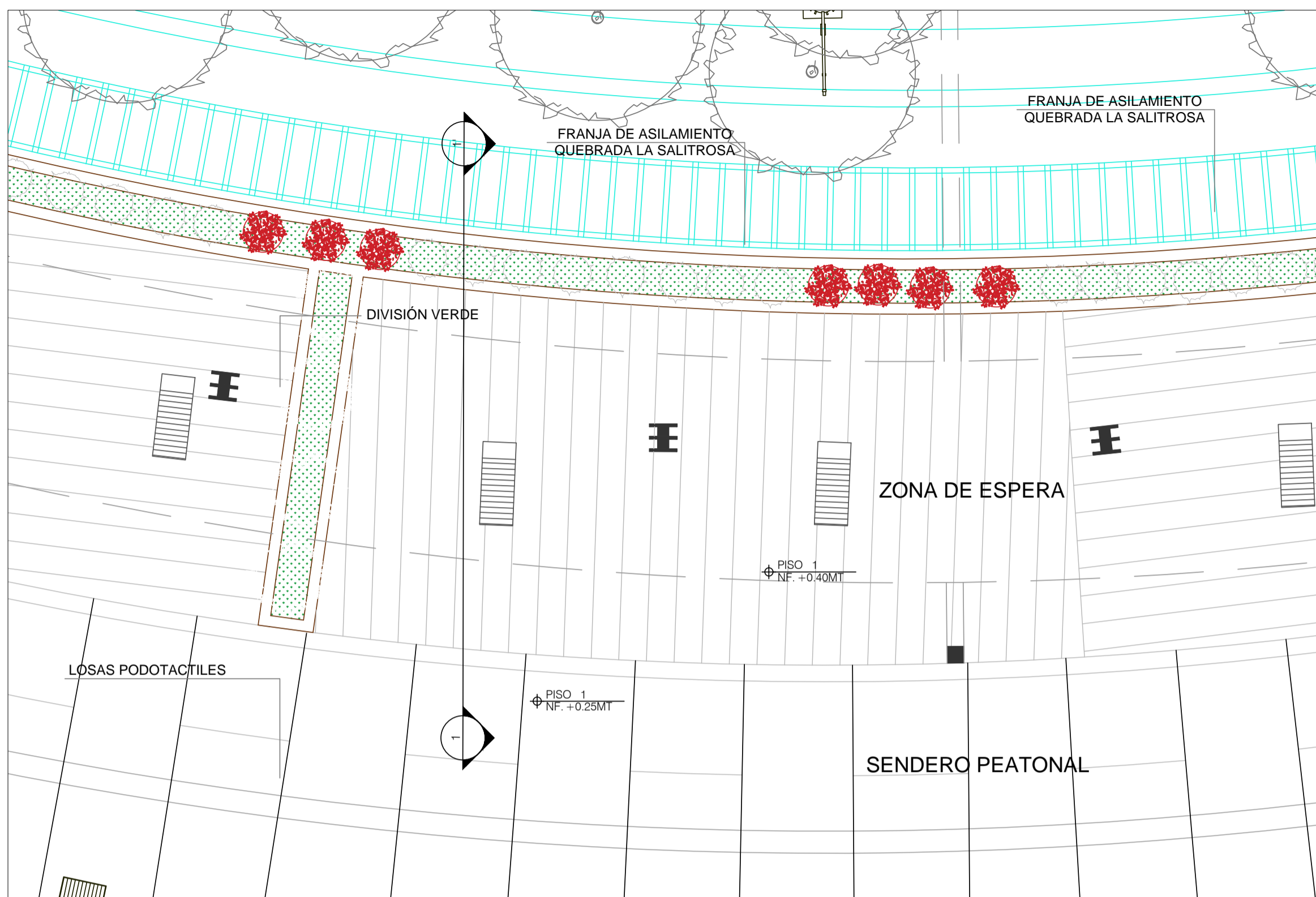
ESCALA: 1:1500
FECHA: 04/12/2020

ASesor ESTRUCTURAS EDIFICADAS O URBANAS
ASesor BIOCLIMATICA

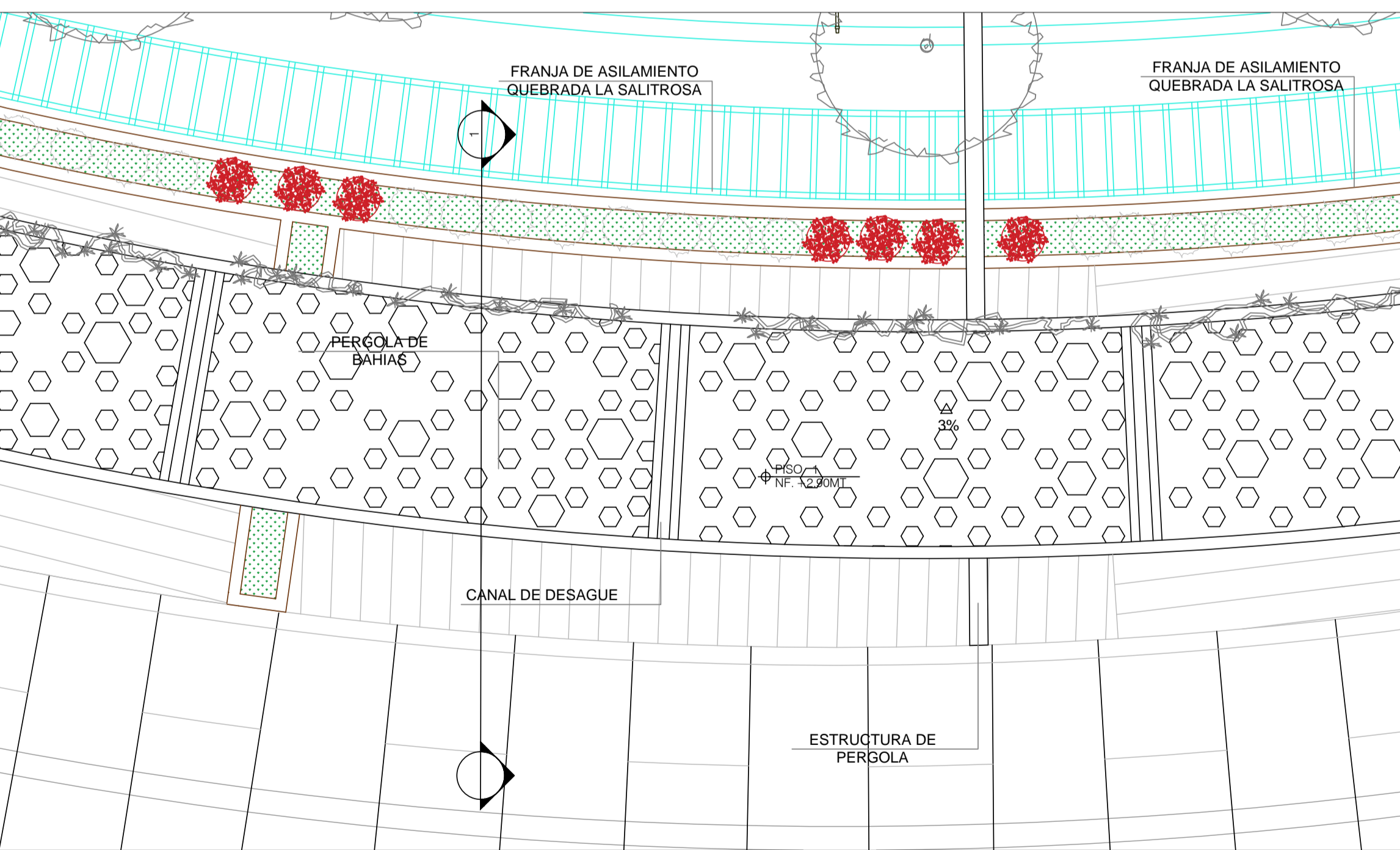
REVISION: PLANO N°: PLANCHA N°: DE:



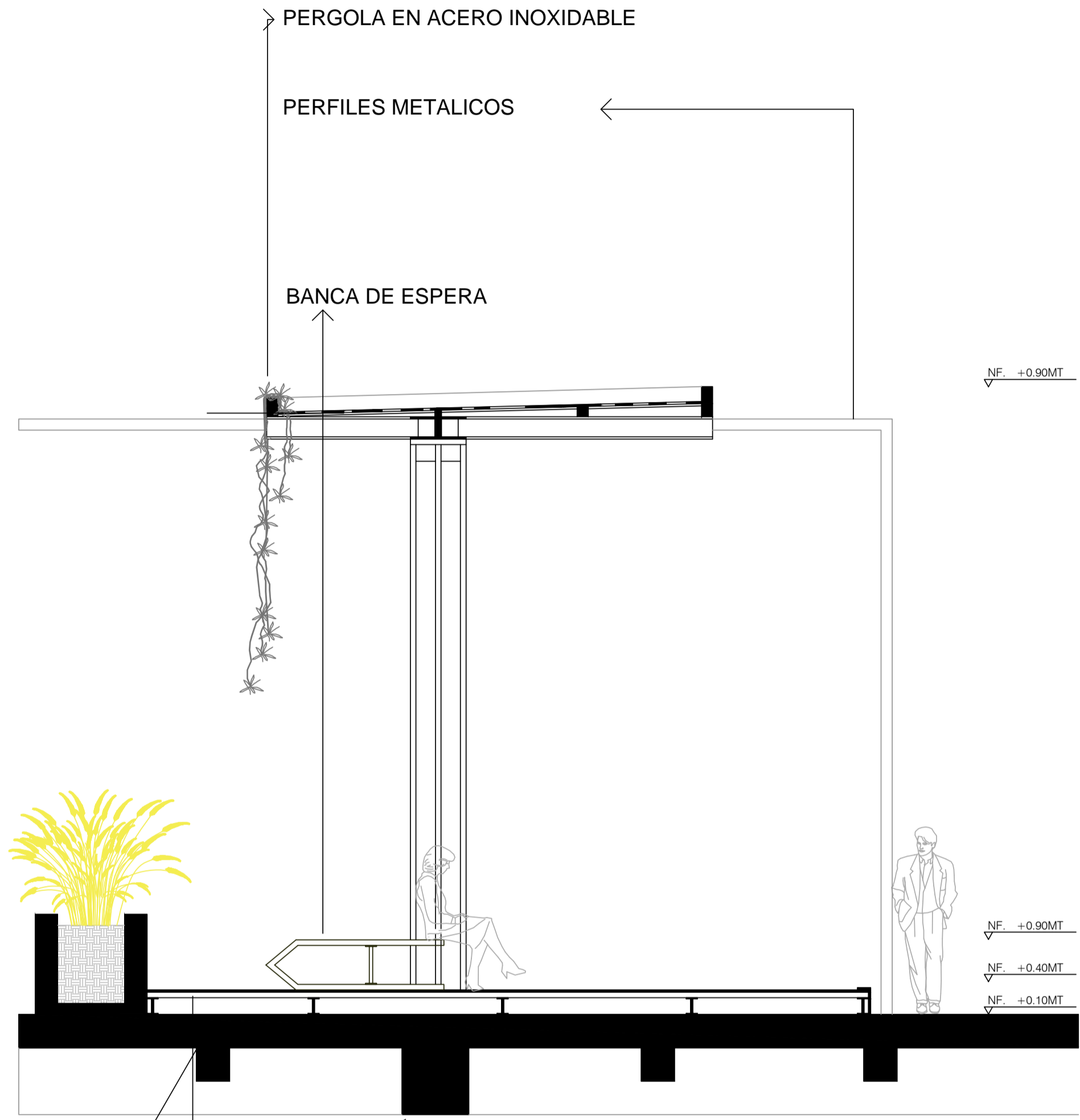
A CORTE PLAZOLETAS DEPRIMIDO
ESCALA 1:



A PLANTA BAHIAS DE ESPERA Y PERGOLAS
ESCALA 1:50



A PERGOLA BAHIAS DE ESPERA
ESCALA 1:50



A CORTE 1 -
ESCALA 1:25



- CONVENCIONES.
- ⊕ Indicador del norte
 - ⊗ Indicador de corte
 - ⊕ Indicador de alzado interior
 - ⊕ Indicador de fachada

MATERIALES

DOCENTE

ESTUDIANTES

CONTIENE
DETALLE PERGOLA

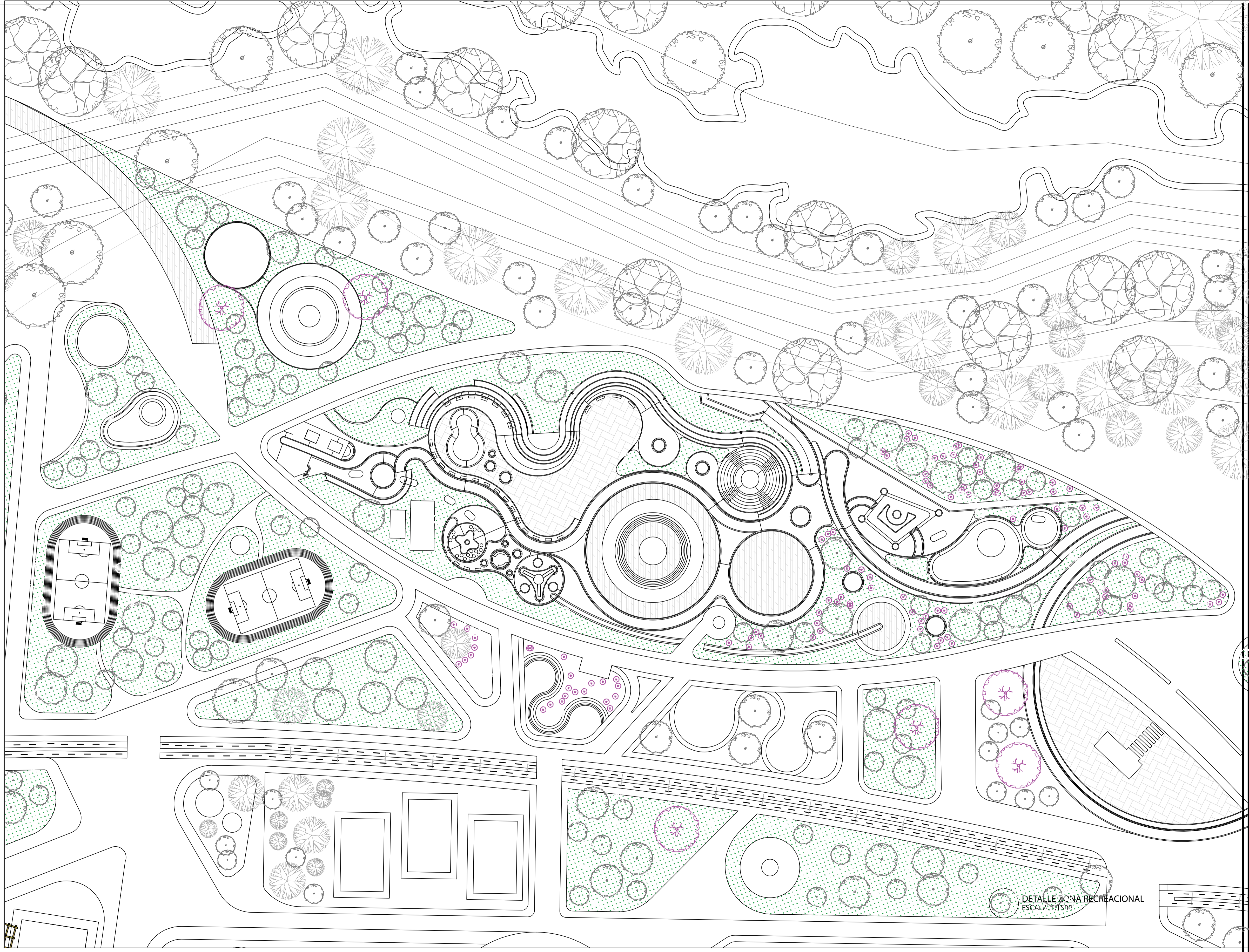
OBSERVACIONES



ESCALA: 1:1500
FECHA: 04/12/2020

REVISION:	PLANO N°:	PLANCHA N°:





ECONEDAL
 MODELO DE DISEÑO URBANO Y OCUPACION TERRITORIAL PARA LA ARTICULACION DEL SISTEMA AMBIENTAL DE LA FRANJA URBANA Y RURAL DEL HUMEDAL LA CONEJERA

- CONVENCIONES.
- ⊕ Indicador del norte
 - ⊖ Indicador de corte
 - ⊙ Indicador de alzado interior
 - ⊗ Indicador de fachada

MATERIALES

DOCENTE

ESTUDIANTES

CONTIENE
DETALLE ZONA RECREACIONAL

OBSERVACIONES



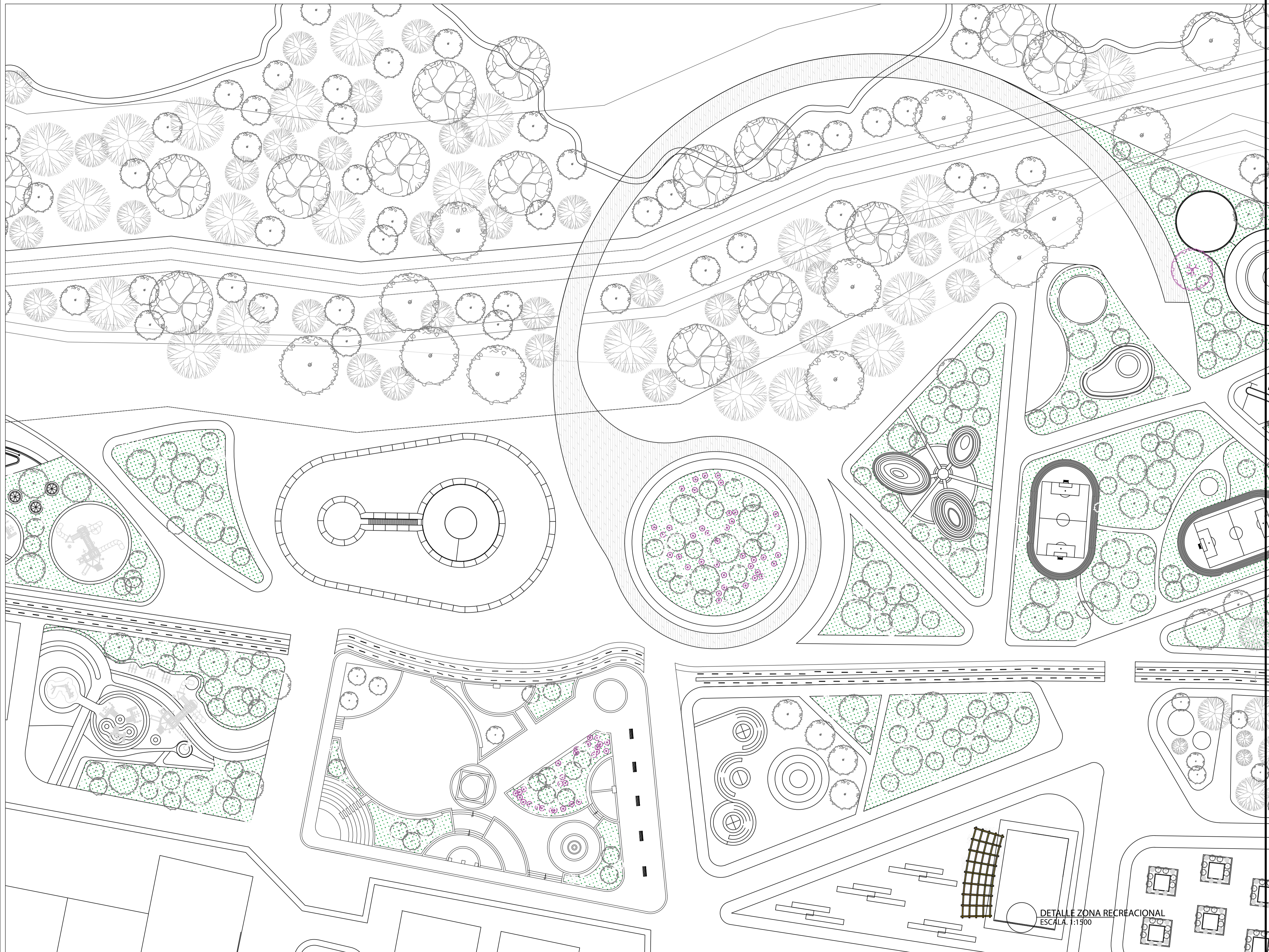
LOCALIZACION

ESCALA: 1:1500
 FECHA: 04/12/2020

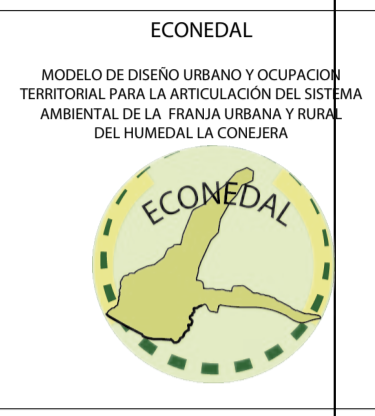
ASesor ESTRUCTURAS EDIFICADAS O URBANAS
 ASesor BIOCLIMATICA

DETALLE ZONA RECREACIONAL
 ESCALA: 1:1500

REVISION: PLANO N°: PLANCHA N°: DC



DETALLE ZONA RECREACIONAL
ESCALA: 1:1500



- CONVENCIONES.
- ⊕ Indicador del norte
 - ⊗ Indicador de corte
 - ⊙ Indicador de alzado interior
 - ⊞ Indicador de fachada

MATERIALES

DOCENTE

ESTUDIANTES

CONTIENE

DETALLE ZONA RECREACIONAL

OBSERVACIONES



ESCALA: 1:1500
FECHA: 04/12/2020

ASESOR ESTRUCTURAS EDIFICADAS O URBANAS

ASESOR BIOClimática

REVISION:	PLANO N°:	PLANOS N°:
		DE: