

LOOPS PARQUE LINEAL

Una estrategia para enlazar el
borde sur de Facatativá.

Integrantes

Yomar rojas arciniegas

Jairo Alexander Murillo

Andrés Felipe Ríos


Director de proyecto de grado
Arquitecto Juan Pablo Paternina



UNIVERSIDAD
La Gran Colombia

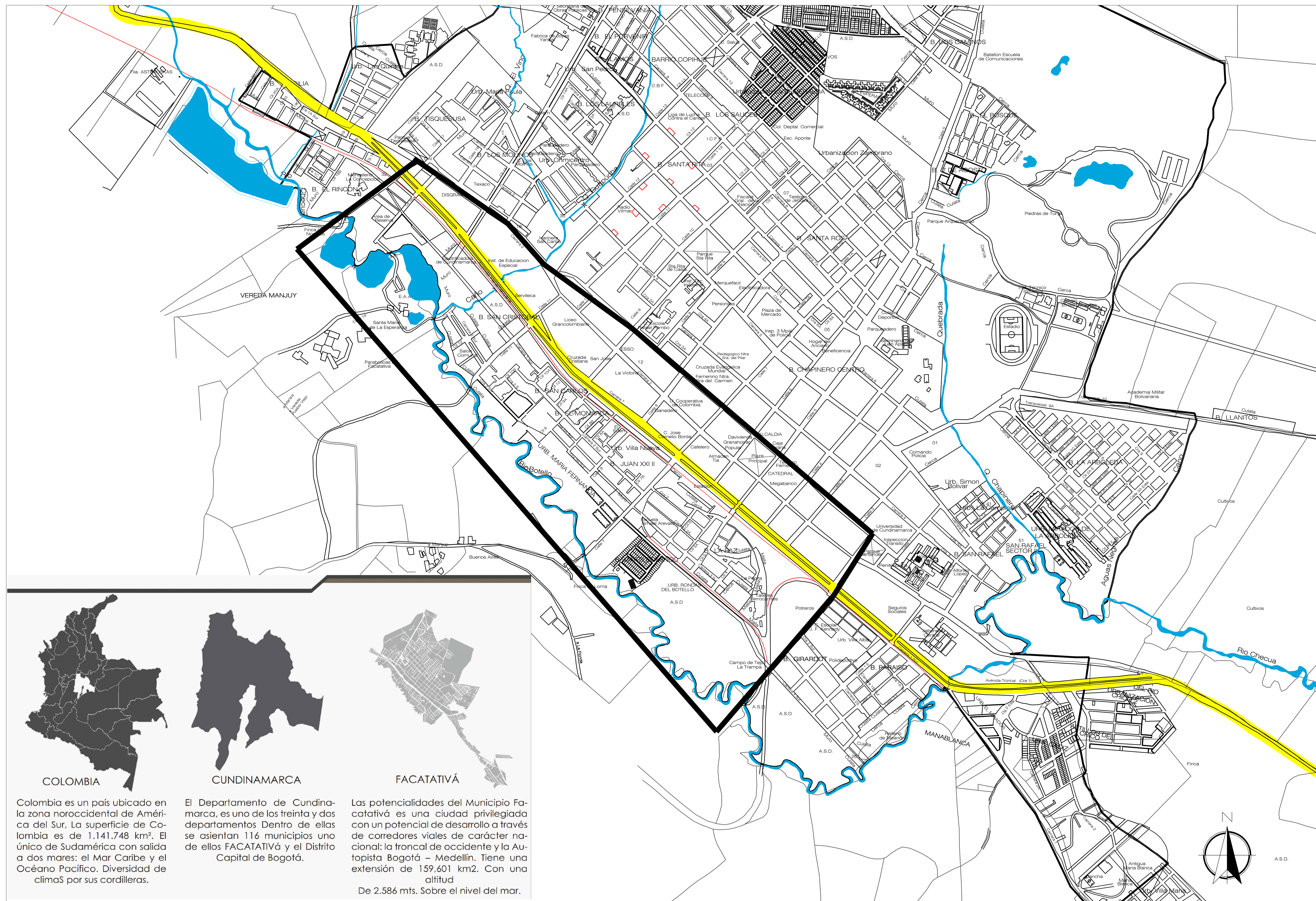
Índice

- A001 Localización general.
- A002 Perfiles existentes.
- A003 Propuesta General- implantación.
- A004 Zoom A Parque paso El libertador.
- A005 Corte - Zoom A Parque paso El libertador.
- A006 Zoom B Puente obrero.
- A007 Corte - Zoom B Puente obrero.
- A008 Zoom C Pasaje de la cultura.
- A009 Corte - Zoom C Pasaje de la cultura.
- A010 Zoom D Plazoleta la nueva feria.
- A011 Corte – Zoom D Plazoleta la nueva feria.
- A012 Detalle 01 Puente parque paso El libertador.
- A013 Detalle 02 Tipología Circulaciones.
- A014 Detalle 03 Mirador – Parque paso El libertador.
- A015 Detalle 04 Plazoleta – La nueva feria.
- A016 Detalle 05 Recolección de aguas lluvias
- A017 Detalle 06 Espacio publico
- A018 Detalla 06 Mobiliario urbano



UNIVERSIDAD
La Gran Colombia

LOCALIZACION EJE DE LA CARRERA PRIMERA - FACATATIVA



COLOMBIA
Colombia es un país ubicado en la zona noroccidental de América del Sur. La superficie de Colombia es de 1.141.748 km². El único de Sudamérica con salida a dos mares: el Mar Caribe y el Océano Pacífico. Diversidad de climas por sus cordilleras.

CUNDINAMARCA
El Departamento de Cundinamarca, es uno de los treinta y dos departamentos Dentro de ellas se asientan 116 municipios uno de ellos FACATATIVÁ y el Distrito Capital de Bogotá.

FACATATIVÁ
Las potencialidades del Municipio Facatativá es una ciudad privilegiada con un potencial de desarrollo a través de corredores viales de carácter nacional: la troncal de occidente y la Autopista Bogotá – Medellín. Tiene una extensión de 159,601 km². Con una altitud De 2.586 mts. Sobre el nivel del mar.

PL- No. **01** DE **18**

LOOPS PARQUE LINEAL
UNA ESTRATEGIA PARA ENLAZAR EL BORDE SUR DEL MUNICIPIO DE FACATATIVÁ

LOCALIZACIÓN
FACATATIVÁ

UNIVERSIDAD La Gran Colombia

INTEGRANTES
Yomar Rojas
Alexander Murillo
Andres Rios

DIRECTOR DE GRUPO
ARQ. JUAN PABLO PATERNINA

BOGOTÁ D.C. | BOGOTÁ D.C.

PROYECTO TEMÁTICO DE GRADO
PROFUNDIZACIÓN
BOGOTÁ D.C. | BOGOTÁ D.C.

INTEGRANTES RESPONSABLES DEL DISEÑO:
Yomar Rojas
Alexander Murillo
Andres Rios


CONTENIDO
PROYECTO URBANO
01 PLANTA DE LOCALIZACION
02
03
04
05
PLANO DE REFERENCIA
01
02

CONVENCIONES TÉCNICAS
TÍTULO O BLOQUE DIBUJO
Escala: 1:4000
SCELLOS:
ANOTACIONES
NOMBRE DEL ARCHIVO:
PARQUE LINEAL 01
FECHA: 04-12-2020
GUARDADO: SEP 2020 | IMPRESIÓN: N/A

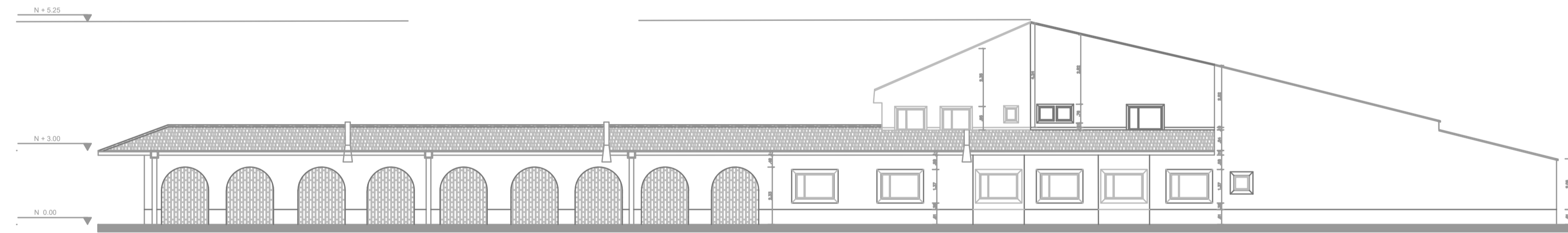
Nº	Descripción	Fecha
1		
2		
3		

PLANTILLA PLANO No. PLANCIA No.

FACHADAS EDIFICIOS EXISTENTES



A FACHADA PLAZA PRINCIPAL DE FACATATIVA
ESC: 1:150



A FACHADA FRONTAL ESTACION FERREA
ESC: 1:150



A FACHADA POSTERIOR ESTACION FERREA
ESC: 1:150

PL. No. 02 DE 18

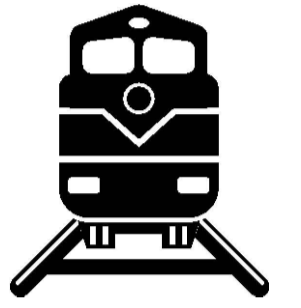
PARQUE LINEAL LOOPS
UNA ESTRATEGIA ENLAZAR EL BORDE SUR
DE FACATATIVA

LOCALIZACIÓN

FACATATIVA



UNIVERSIDAD
La Gran Colombia



INTEGRANTES
Yomar Rojas
Alexander Murillo
Andres Rios

DIRECTOR DE GRUPO
ARQ. JUAN PABLO PATERNINA

BOGOTÁ D.C. BOGOTÁ D.C.

PROYECTO TEMÁTICO DE GRADO

PROFUNDIZACIÓN

BOGOTÁ D.C. BOGOTÁ D.C.

INTEGRANTES RESPONSABLES DEL
DISEÑO:

Yomar Rojas
Alexander Murillo
Andres Rios

CONTENIDO

PROYECTO URBANO

01 FACHADA PLAZA PRINCIPAL

02 FACHADA FRONTAL ESTACION

03 FACHADA POSTERIOR ESTACION

04

05

PLANO DE REFERENCIA

01

02

CONVENCIONES TÉCNICAS

TÍTULO BLOQUE DIBUJO

	ESCALA 1:150		NORTE
	Nivel +1.00		Nivel -1.00
	Nivel -1.00		Nivel -0.50
	Nivel -0.50		Nivel 0.00
	Nivel 0.00		Nivel 0.50
	Nivel 0.50		Nivel 1.00
	Nivel 1.00		Nivel 1.50
	Nivel 1.50		Nivel 2.00
	Nivel 2.00		Nivel 2.50
	Nivel 2.50		Nivel 3.00
	Nivel 3.00		Nivel 3.50
	Nivel 3.50		Nivel 4.00
	Nivel 4.00		Nivel 4.50
	Nivel 4.50		Nivel 5.00
	Nivel 5.00		Nivel 5.50
	Nivel 5.50		Nivel 6.00
	Nivel 6.00		Nivel 6.50
	Nivel 6.50		Nivel 7.00
	Nivel 7.00		Nivel 7.50
	Nivel 7.50		Nivel 8.00
	Nivel 8.00		Nivel 8.50
	Nivel 8.50		Nivel 9.00
	Nivel 9.00		Nivel 9.50
	Nivel 9.50		Nivel 10.00
	Nivel 10.00		Nivel 10.50
	Nivel 10.50		Nivel 11.00
	Nivel 11.00		Nivel 11.50
	Nivel 11.50		Nivel 12.00
	Nivel 12.00		Nivel 12.50
	Nivel 12.50		Nivel 13.00
	Nivel 13.00		Nivel 13.50
	Nivel 13.50		Nivel 14.00
	Nivel 14.00		Nivel 14.50
	Nivel 14.50		Nivel 15.00
	Nivel 15.00		Nivel 15.50
	Nivel 15.50		Nivel 16.00
	Nivel 16.00		Nivel 16.50
	Nivel 16.50		Nivel 17.00
	Nivel 17.00		Nivel 17.50
	Nivel 17.50		Nivel 18.00
	Nivel 18.00		Nivel 18.50
	Nivel 18.50		Nivel 19.00
	Nivel 19.00		Nivel 19.50
	Nivel 19.50		Nivel 20.00
	Nivel 20.00		Nivel 20.50
	Nivel 20.50		Nivel 21.00
	Nivel 21.00		Nivel 21.50
	Nivel 21.50		Nivel 22.00
	Nivel 22.00		Nivel 22.50
	Nivel 22.50		Nivel 23.00
	Nivel 23.00		Nivel 23.50
	Nivel 23.50		Nivel 24.00
	Nivel 24.00		Nivel 24.50
	Nivel 24.50		Nivel 25.00
	Nivel 25.00		Nivel 25.50
	Nivel 25.50		Nivel 26.00
	Nivel 26.00		Nivel 26.50
	Nivel 26.50		Nivel 27.00
	Nivel 27.00		Nivel 27.50
	Nivel 27.50		Nivel 28.00
	Nivel 28.00		Nivel 28.50
	Nivel 28.50		Nivel 29.00
	Nivel 29.00		Nivel 29.50
	Nivel 29.50		Nivel 30.00
	Nivel 30.00		Nivel 30.50
	Nivel 30.50		Nivel 31.00
	Nivel 31.00		Nivel 31.50
	Nivel 31.50		Nivel 32.00
	Nivel 32.00		Nivel 32.50
	Nivel 32.50		Nivel 33.00
	Nivel 33.00		Nivel 33.50
	Nivel 33.50		Nivel 34.00
	Nivel 34.00		Nivel 34.50
	Nivel 34.50		Nivel 35.00
	Nivel 35.00		Nivel 35.50
	Nivel 35.50		Nivel 36.00
	Nivel 36.00		Nivel 36.50
	Nivel 36.50		Nivel 37.00
	Nivel 37.00		Nivel 37.50
	Nivel 37.50		Nivel 38.00
	Nivel 38.00		Nivel 38.50
	Nivel 38.50		Nivel 39.00
	Nivel 39.00		Nivel 39.50
	Nivel 39.50		Nivel 40.00
	Nivel 40.00		Nivel 40.50
	Nivel 40.50		Nivel 41.00
	Nivel 41.00		Nivel 41.50
	Nivel 41.50		Nivel 42.00
	Nivel 42.00		Nivel 42.50
	Nivel 42.50		Nivel 43.00
	Nivel 43.00		Nivel 43.50
	Nivel 43.50		Nivel 44.00
	Nivel 44.00		Nivel 44.50
	Nivel 44.50		Nivel 45.00
	Nivel 45.00		Nivel 45.50
	Nivel 45.50		Nivel 46.00
	Nivel 46.00		Nivel 46.50
	Nivel 46.50		Nivel 47.00
	Nivel 47.00		Nivel 47.50
	Nivel 47.50		Nivel 48.00
	Nivel 48.00		Nivel 48.50
	Nivel 48.50		Nivel 49.00
	Nivel 49.00		Nivel 49.50
	Nivel 49.50		Nivel 50.00
	Nivel 50.00		Nivel 50.50
	Nivel 50.50		Nivel 51.00
	Nivel 51.00		Nivel 51.50
	Nivel 51.50		Nivel 52.00
	Nivel 52.00		Nivel 52.50
	Nivel 52.50		Nivel 53.00
	Nivel 53.00		Nivel 53.50
	Nivel 53.50		Nivel 54.00
	Nivel 54.00		Nivel 54.50
	Nivel 54.50		Nivel 55.00
	Nivel 55.00		Nivel 55.50
	Nivel 55.50		Nivel 56.00
	Nivel 56.00		Nivel 56.50
	Nivel 56.50		Nivel 57.00
	Nivel 57.00		Nivel 57.50
	Nivel 57.50		Nivel 58.00
	Nivel 58.00		Nivel 58.50
	Nivel 58.50		Nivel 59.00
	Nivel 59.00		Nivel 59.50
	Nivel 59.50		Nivel 60.00
	Nivel 60.00		Nivel 60.50
	Nivel 60.50		Nivel 61.00
	Nivel 61.00		Nivel 61.50
	Nivel 61.50		Nivel 62.00
	Nivel 62.00		Nivel 62.50
	Nivel 62.50		Nivel 63.00
	Nivel 63.00		Nivel 63.50
	Nivel 63.50		Nivel 64.00
	Nivel 64.00		Nivel 64.50
	Nivel 64.50		Nivel 65.00
	Nivel 65.00		Nivel 65.50
	Nivel 65.50		Nivel 66.00
	Nivel 66.00		Nivel 66.50
	Nivel 66.50		Nivel 67.00
	Nivel 67.00		Nivel 67.50
	Nivel 67.50		Nivel 68.00
	Nivel 68.00		Nivel 68.50
	Nivel 68.50		Nivel 69.00
	Nivel 69.00		Nivel 69.50
	Nivel 69.50		Nivel 70.00
	Nivel 70.00		Nivel 70.50
	Nivel 70.50		Nivel 71.00
	Nivel 71.00		Nivel 71.50
	Nivel 71.50		Nivel 72.00
	Nivel 72.00		Nivel 72.50
	Nivel 72.50		Nivel 73.00
	Nivel 73.00		Nivel 73.50
	Nivel 73.50		Nivel 74.00
	Nivel 74.00		Nivel 74.50
	Nivel 74.50		Nivel 75.00
	Nivel 75.00		Nivel 75.50
	Nivel 75.50		Nivel 76.00
	Nivel 76.00		Nivel 76.50
	Nivel 76.50		Nivel 77.00
	Nivel 77.00		Nivel 77.50
	Nivel 77.50		Nivel 78.00
	Nivel 78.00		Nivel 78.50
	Nivel 78.50		Nivel 79.00
	Nivel 79.00		Nivel 79.50
	Nivel 79.50		Nivel 80.00
	Nivel 80.00		Nivel 80.50
	Nivel 80.50		Nivel 81.00
	Nivel 81.00		Nivel 81.50
	Nivel 81.50		Nivel 82.00
	Nivel 82.00		Nivel 82.50
	Nivel 82.50		Nivel 83.00
	Nivel 83.00		Nivel 83.50
	Nivel 83.50		Nivel 84.00
	Nivel 84.00		Nivel 84.50
	Nivel 84.50		Nivel 85.00
	Nivel 85.00		Nivel 85.50
	Nivel 85.50		Nivel 86.00
	Nivel 86.00		Nivel 86.50
	Nivel 86.50		Nivel 87.00
	Nivel 87.00		Nivel 87.50
	Nivel 87.50		Nivel 88.00
	Nivel 88.00		Nivel 88.50
	Nivel 88.50		Nivel 89.00
	Nivel 89.00		Nivel 89.50
	Nivel 89.50		Nivel 90.00
	Nivel 90.00		Nivel 90.50
	Nivel 90.50		Nivel

ZOOM A - PARQUE PASO DEL LIBERTADOR

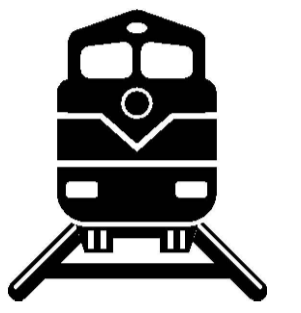


PL-No. 04 DE 18

PARQUE LINEAL LOOPS
UNA ESTRATEGIA ENLAZAR EL BORDE SUR
DE FACATATIVA

LOCALIZACIÓN

FACATATIVA



INTEGRANTES
Yomar Rojas
Alexander Murillo
Andres Rios

DIRECTOR DE GRUPO
ARQ. JUAN PABLO PATERMINA

BOGOTÁ D.C. BOGOTÁ D.C.

PROYECTO TEMÁTICO DE GRADO

PROFUNDIZACIÓN

BOGOTÁ D.C. BOGOTÁ D.C.

INTEGRANTES RESPONSABLES DEL DISEÑO:

Yomar Rojas
Alexander Murillo
Andres Rios

CONTENIDO

PROYECTO URBANO

01 ZOOM PARQUE PASO DEL LIBERTADOR

02

03

04

05

PLANO DE REFERENCIA

01 PLANTA DE IMPLANTACION

02

CONVENCIONES TÉCNICAS

TÍTULO BLOQUE DIBUJO

	ESCALA 1:250
	PENDIENTE
	BANCAS
	LUMINARIAS
	PARADERO
	ÁREAS VERDES
	RAMPAS
	DISCAPACITADOS
	CICLORUTA
	CAFETERÍAS

ESCALA: 1:250

SELLOS:

ANOTACIONES

NOMBRE DEL ARCHIVO:

PARQUE LINEAL.pln

FECHA: 04-12-2020

GUARDADO SEP 2020 REFRESH N/A

REVISIÓN PLANO No. PLANCHA No.

1

2

3

REVISIÓN PLANO No. PLANCHA No.

ZONIFICACIÓN

1. Paradero de bus.
2. Equipamiento comercial.
3. Rieles del tren.
4. Espejos de agua.
5. Puente de conexión Sur a Norte.
6. Zona de reposo.
7. Cicloruta.
8. Área de contemplación.
9. Zona de reposo.
10. Circulación peatonal.
11. Equipamiento comercial.
12. Paradero de bus.
13. Puente de conexión Norte a Sur.
14. Locales comerciales.
15. Zona de estar.
16. Paradero de bus.
17. Artesanías.

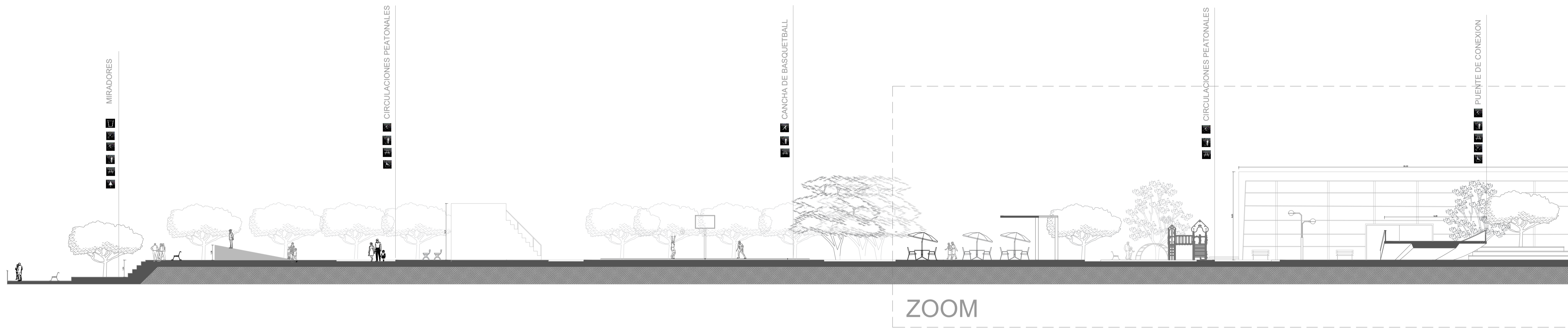
SEÑALÉTICA

- ☐ Cafeterías
- ☐ Cicloruta
- ☐ Discapacitados
- ☐ Rampas
- ☐ Canecas
- ☐ Zonas de uso deportivo
- ☐ Paradero de Bus
- ☐ Zonas de estar
- ☐ Parqueaderos
- ☐ Áreas verdes
- ☐ Equipamientos comerciales
- ☐ Estación del tren
- ☐ Espejos de Agua

MOBILIARIO

- BANCAS
- LUMINARIAS
- PARADERO

CORTE C-01 ZOOM PASO DEL LIBERTADOR



C CORTE TRANSVERSAL C-01
ESC: 1.200

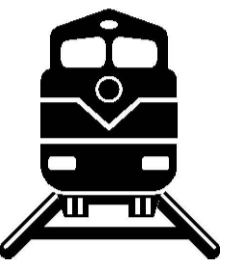


C ZOOM CORTE TRANSVERSAL C-01
ESC: 1.100

PL- No. **05** DE **18**

PARQUE LINEAL LOOPS
UNA ESTRATEGIA PARA ENLAZAR EL BORDE
SUR DE FACATATIVA

LOCALIZACIÓN
FACATATIVA



INTEGRANTES
Yomar Rojas
Alexander Murillo
Andres Rios

DIRECTOR DE GRUPO
ARQ. JUAN PABLO PATERMINA

BOGOTÁ D.C. BOGOTÁ D.C.

PROYECTO TEMÁTICO DE GRADO
PROFUNDIZACIÓN

BOGOTÁ D.C. BOGOTÁ D.C.

INTEGRANTES RESPONSABLES DEL DISEÑO:

Yomar Rojas
Alexander Murillo
Andres Rios

CONTENIDO

PROYECTO URBANO	
01	CORTE TRANSVERSAL C01
02	ZOOM CORTE TRANSVERSAL C01
03	
04	
05	
PLANO DE REFERENCIA	
01	ZOOM PARQUE PASO EL LIBERTADOR
02	

CONVENIONES TÉCNICAS

TÍTULO O BLOQUE DIBUJO	
	MIRADORES
	CIRCULACIONES PEATONALES
	CANCHA DE BASQUETBALL
	PUENTE DE CONEXIÓN
	EQUIPAMIENTO CULTURAL
	AREA COMERCIAL
	PLANTAS
	ESCALA 1:100
	PENDIENTE
	D-001
	1

ESCALA:
1:200
1:100

SELLOS:

ANOTACIONES

NOMBRE DEL ARCHIVO:
PARQUE LINEAL.pptx

FECHA: 04-12-2020

GUARDADO SEP 2020 IMPRESION N/A

Nº	Observaciones	Fecha
1		
2		
3		


ZOOM B - PUENTE OBRERO

PL- No. 06 DE 18

PARQUE LINEAL LOOPS
UNA ESTRATEGIA ENLAZAR EL BORDE SUR DE FACATATIVA

LOCALIZACIÓN

FACATATIVA



INTEGRANTES

Yomar Rojas
Alexander Murillo
Andres Rios

DIRECTOR DE GRUPO

ARQ. JUAN PABLO PATERNINA

BOGOTÁ D.C. BOGOTÁ D.C.

PROYECTO TEMÁTICO DE GRADO

PROFUNDIZACIÓN

BOGOTÁ D.C. BOGOTÁ D.C.

BOGOTÁ D.C. BOGOTÁ D.C.

BOGOTÁ D.C. BOGOTÁ D.C.

BOGOTÁ D.C. BOGOTÁ D.C.

BOGOTÁ D.C. BOGOTÁ D.C.

BOGOTÁ D.C. BOGOTÁ D.C.

BOGOTÁ D.C. BOGOTÁ D.C.

BOGOTÁ D.C. BOGOTÁ D.C.

BOGOTÁ D.C. BOGOTÁ D.C.

BOGOTÁ D.C. BOGOTÁ D.C.

BOGOTÁ D.C. BOGOTÁ D.C.

BOGOTÁ D.C. BOGOTÁ D.C.

BOGOTÁ D.C. BOGOTÁ D.C.

BOGOTÁ D.C. BOGOTÁ D.C.

BOGOTÁ D.C. BOGOTÁ D.C.

BOGOTÁ D.C. BOGOTÁ D.C.

BOGOTÁ D.C. BOGOTÁ D.C.

BOGOTÁ D.C. BOGOTÁ D.C.

BOGOTÁ D.C. BOGOTÁ D.C.

BOGOTÁ D.C. BOGOTÁ D.C.

BOGOTÁ D.C. BOGOTÁ D.C.

BOGOTÁ D.C. BOGOTÁ D.C.

BOGOTÁ D.C. BOGOTÁ D.C.

BOGOTÁ D.C. BOGOTÁ D.C.

BOGOTÁ D.C. BOGOTÁ D.C.

BOGOTÁ D.C. BOGOTÁ D.C.

BOGOTÁ D.C. BOGOTÁ D.C.

BOGOTÁ D.C. BOGOTÁ D.C.

BOGOTÁ D.C. BOGOTÁ D.C.

BOGOTÁ D.C. BOGOTÁ D.C.

BOGOTÁ D.C. BOGOTÁ D.C.

BOGOTÁ D.C. BOGOTÁ D.C.

BOGOTÁ D.C. BOGOTÁ D.C.

BOGOTÁ D.C. BOGOTÁ D.C.

BOGOTÁ D.C. BOGOTÁ D.C.

BOGOTÁ D.C. BOGOTÁ D.C.

BOGOTÁ D.C. BOGOTÁ D.C.

BOGOTÁ D.C. BOGOTÁ D.C.

BOGOTÁ D.C. BOGOTÁ D.C.

BOGOTÁ D.C. BOGOTÁ D.C.

BOGOTÁ D.C. BOGOTÁ D.C.

BOGOTÁ D.C. BOGOTÁ D.C.

BOGOTÁ D.C. BOGOTÁ D.C.

BOGOTÁ D.C. BOGOTÁ D.C.

BOGOTÁ D.C. BOGOTÁ D.C.

BOGOTÁ D.C. BOGOTÁ D.C.

BOGOTÁ D.C. BOGOTÁ D.C.

BOGOTÁ D.C. BOGOTÁ D.C.

BOGOTÁ D.C. BOGOTÁ D.C.

BOGOTÁ D.C. BOGOTÁ D.C.

BOGOTÁ D.C. BOGOTÁ D.C.

BOGOTÁ D.C. BOGOTÁ D.C.

BOGOTÁ D.C. BOGOTÁ D.C.

BOGOTÁ D.C. BOGOTÁ D.C.

BOGOTÁ D.C. BOGOTÁ D.C.

BOGOTÁ D.C. BOGOTÁ D.C.

BOGOTÁ D.C. BOGOTÁ D.C.

BOGOTÁ D.C. BOGOTÁ D.C.

BOGOTÁ D.C. BOGOTÁ D.C.

BOGOTÁ D.C. BOGOTÁ D.C.

BOGOTÁ D.C. BOGOTÁ D.C.

BOGOTÁ D.C. BOGOTÁ D.C.

BOGOTÁ D.C. BOGOTÁ D.C.

BOGOTÁ D.C. BOGOTÁ D.C.

BOGOTÁ D.C. BOGOTÁ D.C.

ZONIFICACIÓN

1. Paradero de bus.
2. Equipamiento comercial.
3. Rieles del tren.
4. Espejos de agua.
5. Puente de conexión Sur a Norte.
6. Zona de reposo.
7. Cicloruta.
8. Área de contemplación.
9. Zona de reposo.
10. Circulación peatonal.
11. Equipamiento comercial.
12. Paradero de bus.
13. Puente de conexión Norte a Sur.
14. Locales comerciales.
15. Zona de estar.
16. Paradero de bus.
17. Artesanías.

SEÑALÉTICA

- ☐ Cafeterías
- ☒ Cicloruta
- ☒ Discapacitados
- ☒ Rampas
- ☒ Canecas
- ☒ Zonas de uso deportivo
- ☒ Paradero de Bus
- ☒ Zonas de estar
- ☒ Parquederos
- ☒ Áreas verdes
- ☒ Equipamientos comerciales
- ☒ Estación del tren
- ☒ Espejos de Agua

MOBILIARIO



CONTENIDO

PROYECTO URBANO

01 ZOOM PUENTE OBRERO

02

03

04

05

PLANO DE REFERENCIA

01 PLANTA DE IMPLANTACION

02

CONVENCIONES TÉCNICAS

TÍTULO BLOQUE DIBUJO

	ESCALA: 1:250
	PENDIENTE
	BANCAS
	LUMINARIAS
	PARADERO

ESCALA: 1:250

SELLOS:

ANOTACIONES

NOMBRE DEL ARCHIVO:

PARQUE LINEAL.dwg

FECHA: 04-12-2020

QUIMADO: SEP 2020 IMPRESION: N/A

Revisión

1


2

3

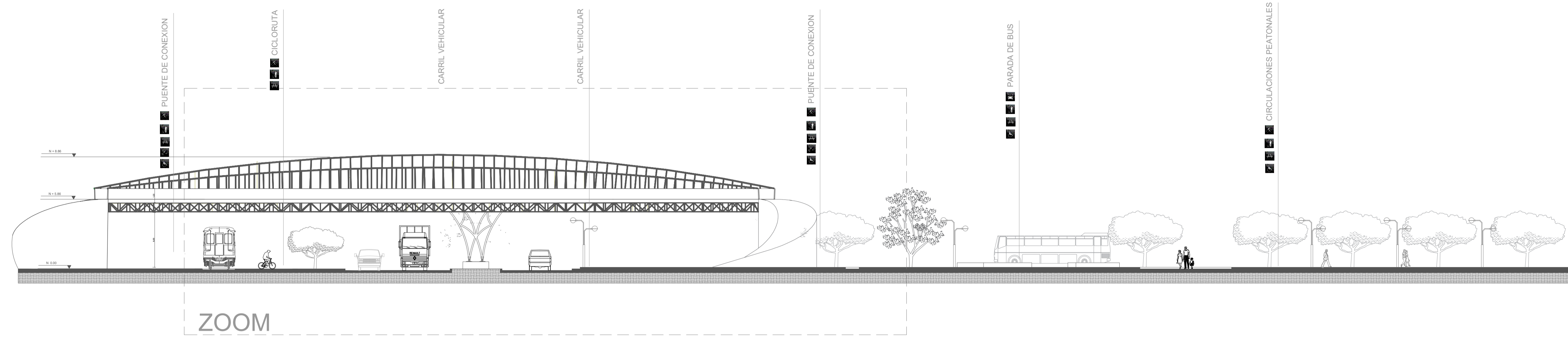
REVISIÓN PLANO No. PLANCH No.



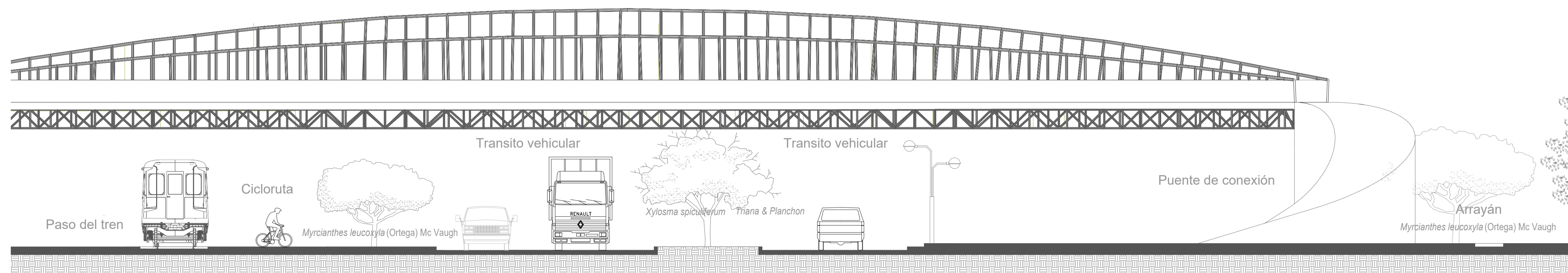
Zona Residencial



CORTE C-02 ZOOM C - PUENTE OBRERO



C CORTE TRANSVERSAL C-02
ESC: 1:200

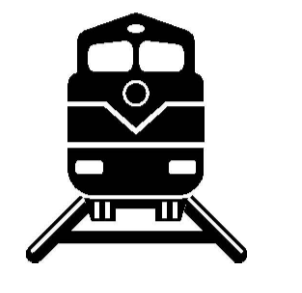


C ZOOM CORTE TRANSVERSAL C-02
ESC: 1:100

PL-No. 07 DE 18

PARQUE LINEAL LOOPS
UNA ESTRATEGIA PARA ENLAZAR EL BORDE
SUR DE FACATATIVA

LOCALIZACIÓN
FACATATIVA



INTEGRANTES
Yomar Rojas
Alexander Murillo
Andres Rios

DIRECTOR DE GRUPO
ARQ. JUAN PABLO PATERMINA

BOGOTÁ D.C. BOGOTÁ D.C.

PROYECTO TEMÁTICO DE GRADO

PROFUNDIZACIÓN
BOGOTÁ D.C. BOGOTÁ D.C.

INTEGRANTES RESPONSABLES DEL
DISEÑO:

Yomar Rojas
Alexander Murillo
Andres Rios

CONTENIDO

PROYECTO URBANO	
01	CORTE TRANSVERSAL C02
02	ZOOM CORTE TRANSVERSAL C02
03	
04	
05	
PLANO DE REFERENCIA	
01	ZOOM PUENTE OBRERO
02	

CONVENCIONES TÉCNICAS

TÍTULO O BLOQUE DIBUJO	
	ESTRUCTURA DEL PUENTE
	SEÑALIZACIÓN DE CARRETERA
	SEÑALIZACIÓN DE PEATONES
	SEÑALIZACIÓN DE BICICLETAS
	SEÑALIZACIÓN DE PARADA DE BUS
	PUENTE DE CONEXIÓN
	PASEO DEL TREN
	PENDIENTE
	VEGETACIÓN

ESCALA: 1:200
1:100

SELLOS:

ANOTACIONES

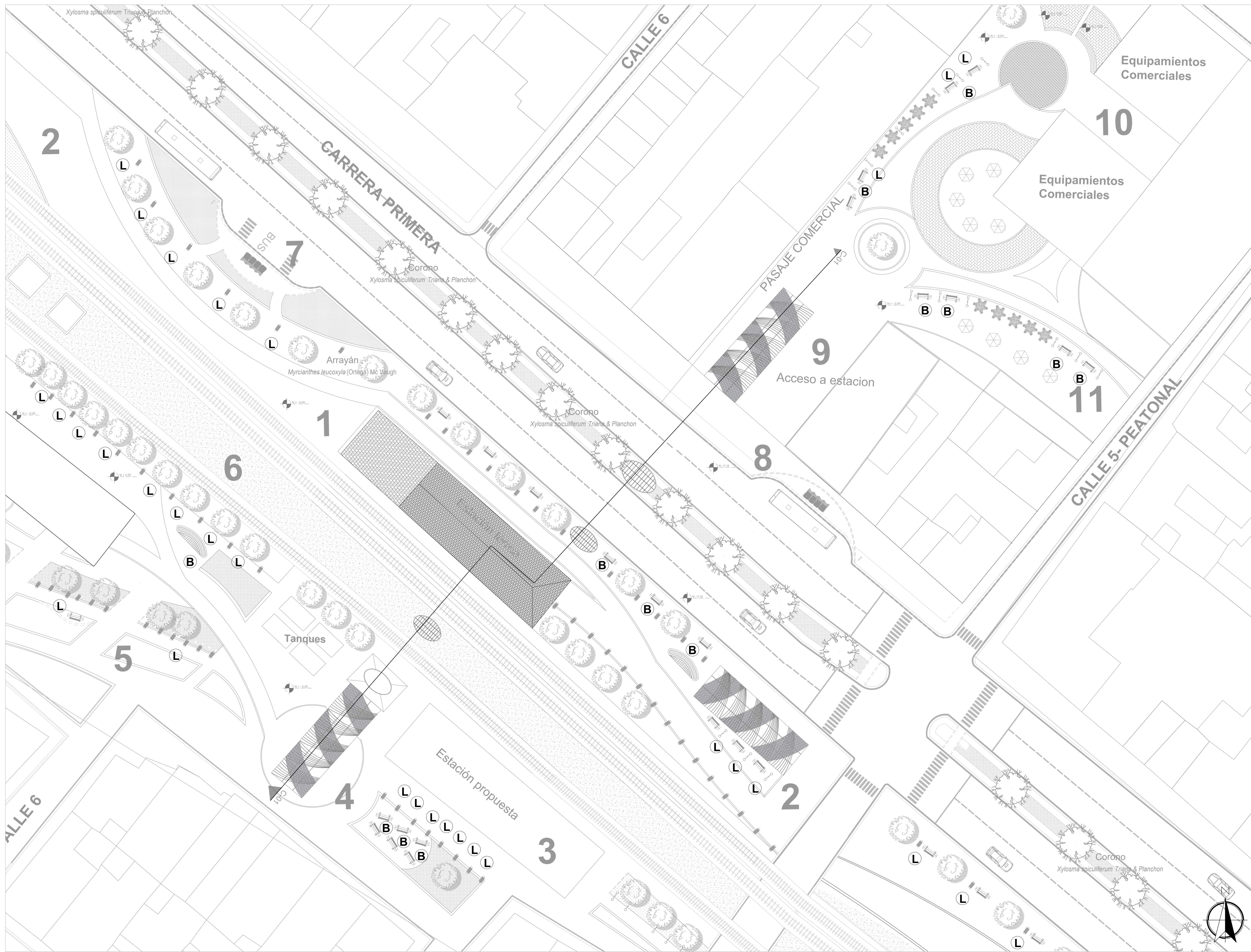
NOMBRE DEL ARCHIVO:
PARQUE LINEAL.dwg

FECHA: 04-12-2020

ESTANDAR: SEP 2020 IMPRESIÓN: N/A

Nº	Observaciones	Fecha
1		
2		
3		

ZOOM C - PASAJE DE LA CULTURA



ZONIFICACIÓN

1. Acceso a puente de conexión Sur oriente.
2. Acceso a puente de conexión Sur occidente.
3. Acceso a puente de conexión Norte.
4. Puente de conexión.
5. Equipamientos de comercio
6. Conexión comercial con la Calle 5
7. Conexión con el centro histórico
8. Paradero de bus, costado norte
9. Paradero de bus costado sur
10. Desarrollo de actividades pasivas
11. Desarrollo de actividades de reposo
12. Senderos peatonales al redor de cuerpos de agua
13. Plazoleta icónica, fuente de agua
14. Ciclo ruta
15. Rieles del tren
16. Estación del tren

SEÑALETICA

- ☐ Cafeterías
- ☐ Cicloruta
- ☐ Discapitados
- ☐ Rampas
- ☐ Canecas
- ☐ Zonas deportivas
- ☐ Paradero de Bus
- ☐ Zonas de estar
- ☐ Parquadero
- ☐ Áreas verdes
- ☐ Equipamientos comerciales
- ☐ Estación del tren
- ☐ Espejos de Agua

MOBIILIARIO



PL. No. **08** DE **18**

PARQUE LINEAL LOOPS
UNA ESTRATEGIA ENLAZAR EL BORDE SUR DE FACATATIVA

LOCALIZACIÓN

FACATATIVA

UNIVERSIDAD La Gran Colombia

INTEGRANTES
Yomar Rojas
Alexander Murillo
Andres Rios

DIRECTOR DE GRUPO
ARQ. JUAN PABLO PATERNINA

BOGOTÁ D.C. BOGOTÁ D.C.

PROYECTO TEMÁTICO DE GRADO
PROFUNDIZACIÓN

BOGOTÁ D.C. BOGOTÁ D.C.

INTEGRANTES RESPONSABLES DEL DISEÑO:

Yomar Rojas
Alexander Murillo
Andres Rios

CONTENIDO

PROYECTO URBANO	
01	ZOOM PASAJE DE LA CULTURA
02	
03	
04	
05	
PLANO DE REFERENCIA	
01	PLANTA DE IMPLANTACION
02	

CONVENCIONES TÉCNICAS

TITULO BLOQUE DIBUJO

	ESCALA 1:250
	D-001
	PENDIENTE

ESCALA: **1:250**

SELLOS:

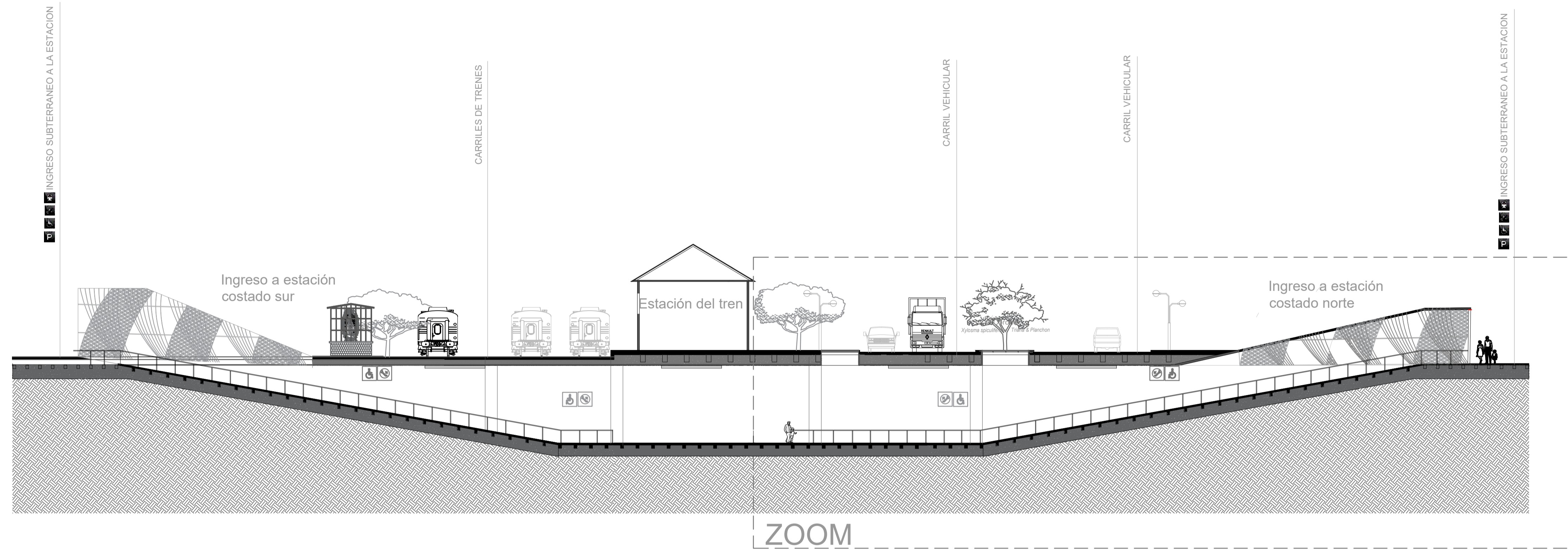
ANOTACIONES

NOMBRE DEL ARCHIVO:
PARQUE LINEAL.shx
FECHA: 04-20-2020

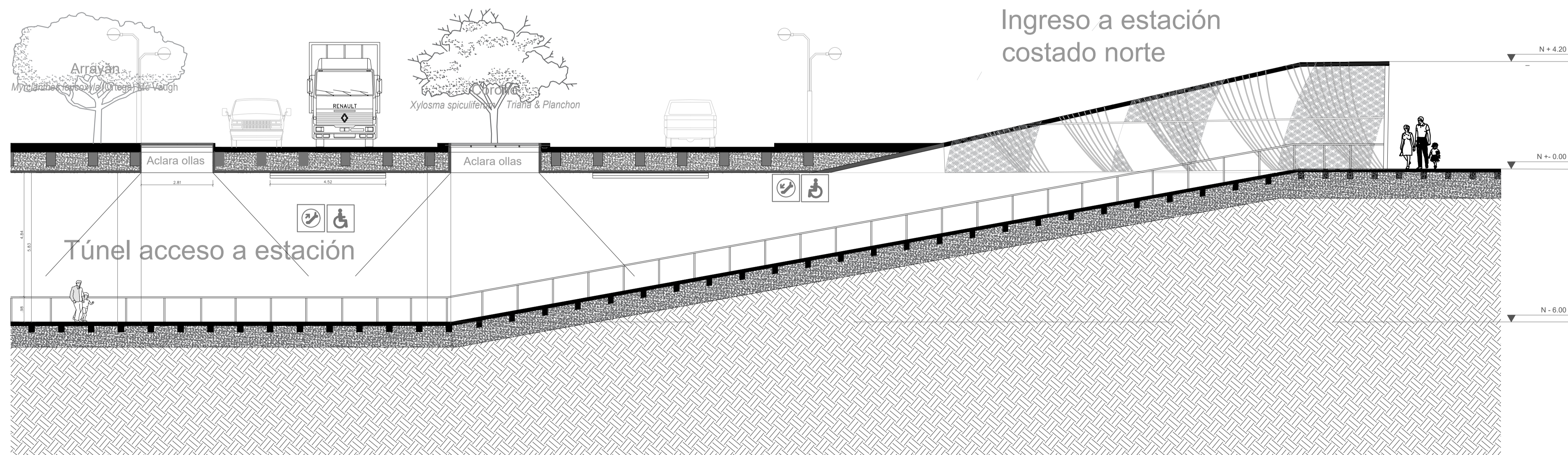
GUARDADO	SEP 2020	APRESION	N/A
No. No.	Calificación	Fecha	
1			
2			
3			

REVISION PLANO No. PLANCHAS No.

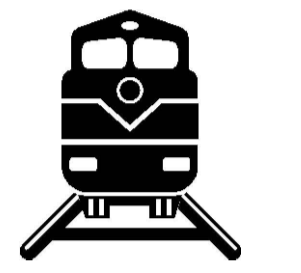
CORTE C-03 ZOOM PASAJE DE LA CULTURA



C CORTE LONGITUDINAL C-03
ESC: 1:200



C ZOOM CORTE LONGITUDINAL C-03
ESC: 1:100



INTEGRANTES
Yomar Rojas
Alexander Murillo
Andres Rios

DIRECTOR DE GRUPO
ARQ. JUAN PABLO PATERNINA

BOGOTÁ D.C. BOGOTÁ D.C.

PROYECTO TEMÁTICO DE GRADO
PROFUNDIZACIÓN

BOGOTÁ D.C. BOGOTÁ D.C.

INTEGRANTES RESPONSABLES DEL DISEÑO:

Yomar Rojas
Alexander Murillo
Andres Rios

CONTENIDO	
PROYECTO URBANO	
01	CORTE LONGITUDINAL C03
02	ZOOM CORTE LONGITUDINAL C03
03	
04	
05	
PLANO DE REFERENCIA	
01	ZOOM PASAJE DE LA CULTURA
02	

CONVENCIONES TECNICAS

TITULO BLOQUE DIBUJO	
	ESTACION DE TREN
	TUNEL
	RAMPAS
	ESCALERAS
	ESTACIONAMIENTO
	ACCESIBILIDAD
	PENDIENTE
	TUNEL ACCESO A ESTACION

ESCALA: 1:200
1:100

SELLOS:

ANOTACIONES

NOMBRE DEL ARCHIVO:
PARQUE LINEAL.pln

FECHA: 04-12-2020

ELABORADO: SEP 2020 IMPRESION: N/A

No.	Descripción	Fecha
1		
2		
3		

ZOOM D - PLAZOLETA LA NUEVA FERIA

PL. No. 10 DE 18

PARQUE LINEAL LOOPS
UNA ESTRATEGIA ENLAZAR EL BORDE SUR DE FACATATIVA

LOCALIZACIÓN

FACATATIVA



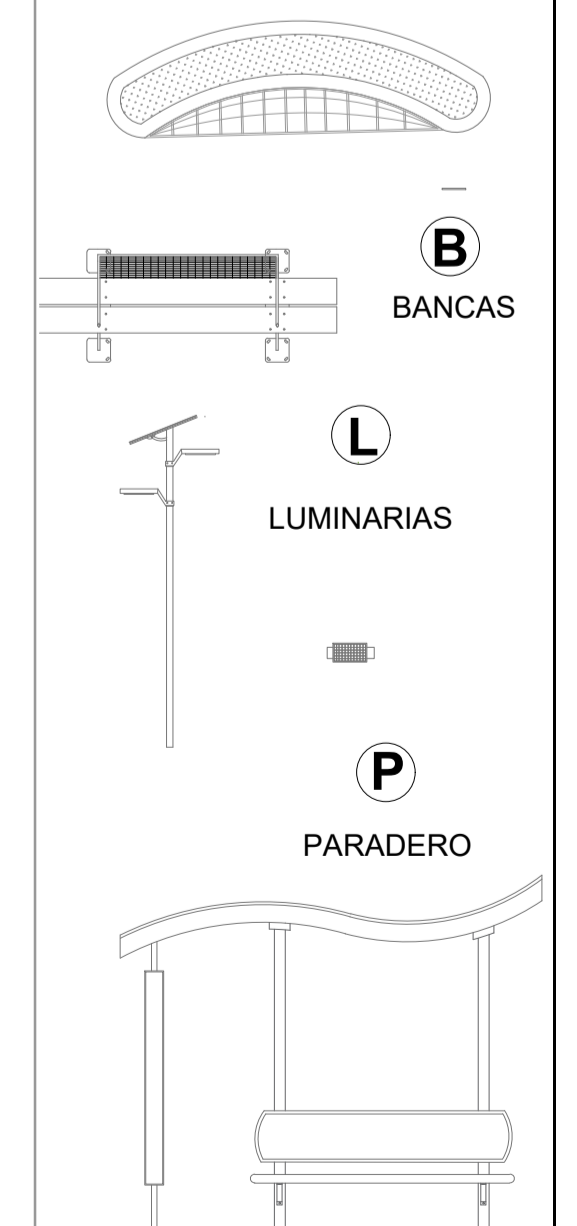
ZONIFICACIÓN

1. Espejos de agua, área de aislamiento.
2. Equipamientos Comerciales
3. Equipamientos comunales área residencial.
4. Aislamiento verde.
5. Juegos de arena para niños.
6. Parque de Niños.
7. Patrimonio casa del ingeniero
8. Gimnasio
9. Espejos de agua
10. Desarrollo de actividades de reposo
11. Espejos de Agua
12. Patrimonio garajes
13. Actividades de contemplación
14. Rieles del tren

SEÑALÉTICA

- Cafeterías
- Cicloruta
- Discapacitados
- Rampas
- Canecas
- Zonas de uso deportivo
- Paradero de Bus
- Zonas de estar
- Parquederos
- Áreas verdes
- Equipamientos comerciales
- Estación del tren
- Espejos de Agua

MOBILIARIO



INTEGRANTES RESPONSABLES DEL DISEÑO:

Yomar Rojas
Alexander Murillo
Andres Rios

CONTENIDO

PROYECTO URBANO	
01	ZOOM PLAZOLETA LA NUEVA FERIA
02	
03	
04	
05	
PLANO DE REFERENCIA	
01	PLANTA DE IMPLANTACION
02	

CONVENCIONES TÉCNICAS

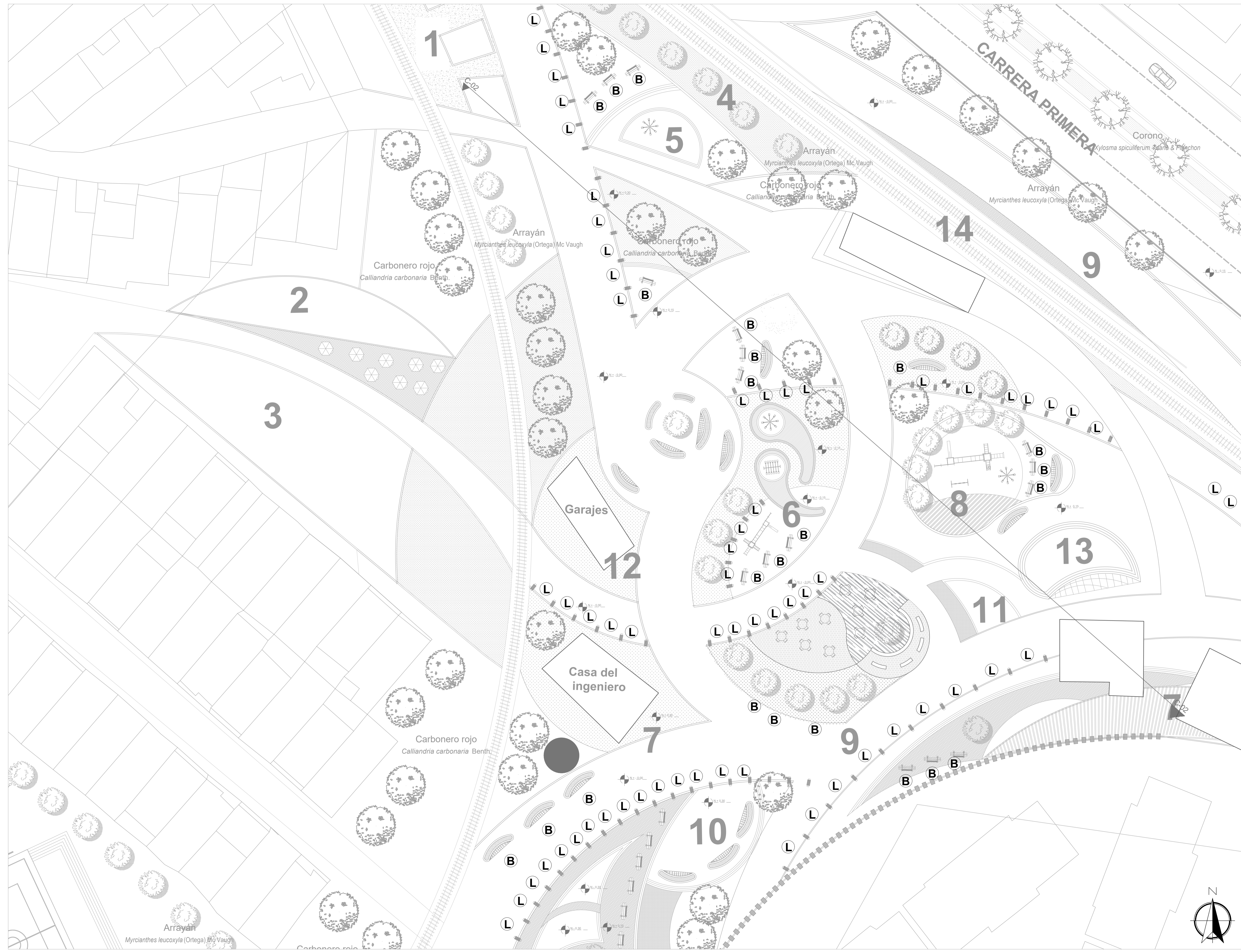
TÍTULO BLOQUE DIBUJO	
	ESPEJOS DE AGUA
	BANCAS
	LUMINARIAS
	PARADERO
	PENDIENTE

ESCALA: 1:250

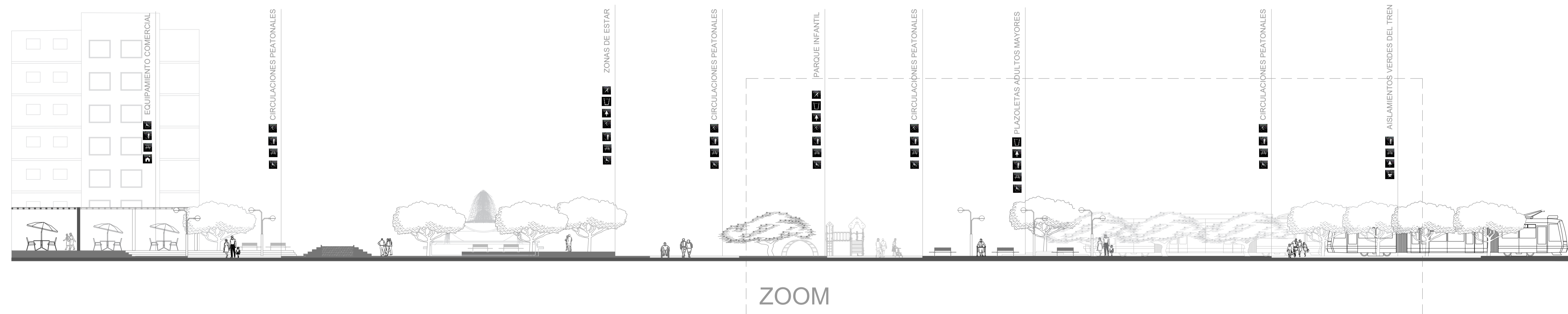
SELLOS:

ANOTACIONES

NOMBRE DEL ARCHIVO:		
PARQUE LINEAL.pptx		
FECHA: 04-12-2020		
ELABORADO	SEP 2020	
IMPRESIÓN	N/A	
Rev. No.	Observaciones	Fecha
1		
2		
3		
REVISIÓN PLANO No.		PLANO No.



CORTE C-04 ZOOM PLAZOLETA LA NUEVA FERIA



C CORTE LONGITUDINAL C-04
ESC: 1:200



C ZOOM CORTE LONGITUDINAL C-04
ESC: 1:100

PL-No. 11 DE 18

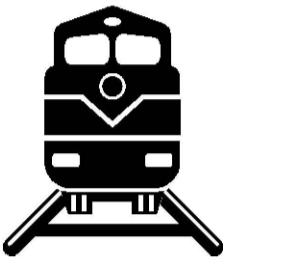
PARQUE LINEAL LOOPS
UNA ESTRATEGIA PARA ENLAZAR EL BORDE
SUR DE FACATATIVA

LOCALIZACIÓN

FACATATIVA



UNIVERSIDAD
La Gran Colombia



INTEGRANTES
Yomar Rojas
Alexander Murillo
Andres Rios

DIRECTOR DE GRUPO
ARQ. JUAN PABLO PATERNINA

BOGOTÁ D.C. | BOGOTÁ D.C.

PROYECTO TEMÁTICO DE GRADO

PROFUNDIZACIÓN

BOGOTÁ D.C. | BOGOTÁ D.C.

INTEGRANTES RESPONSABLES DEL
DISEÑO:

Yomar Rojas
Alexander Murillo
Andres Rios

CONTENIDO

PROYECTO URBANO

01 CORTE LONGITUDINAL C04

02 ZOOM CORTE LONGITUDINAL C04

03

04

05

PLANO DE REFERENCIA

01 ZOOM PLAZOLETA LA NUEVA FERIA

02

CONVENCIONES TÉCNICAS

TÍTULO BLOQUE DIBUJO

ESCALA: 1:200
1:100

SELLOS:

ANOTACIONES

NOMBRE DEL ARCHIVO:

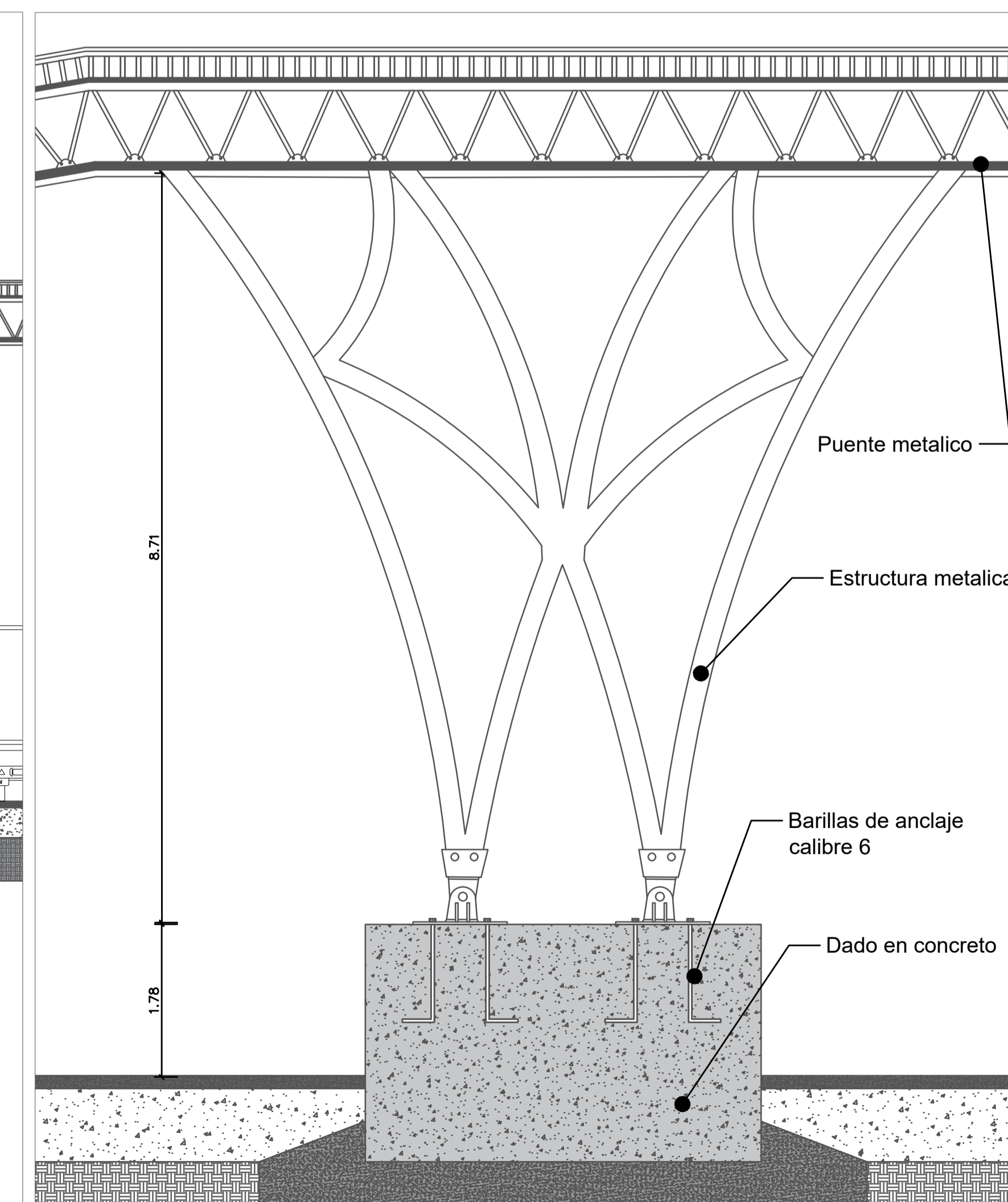
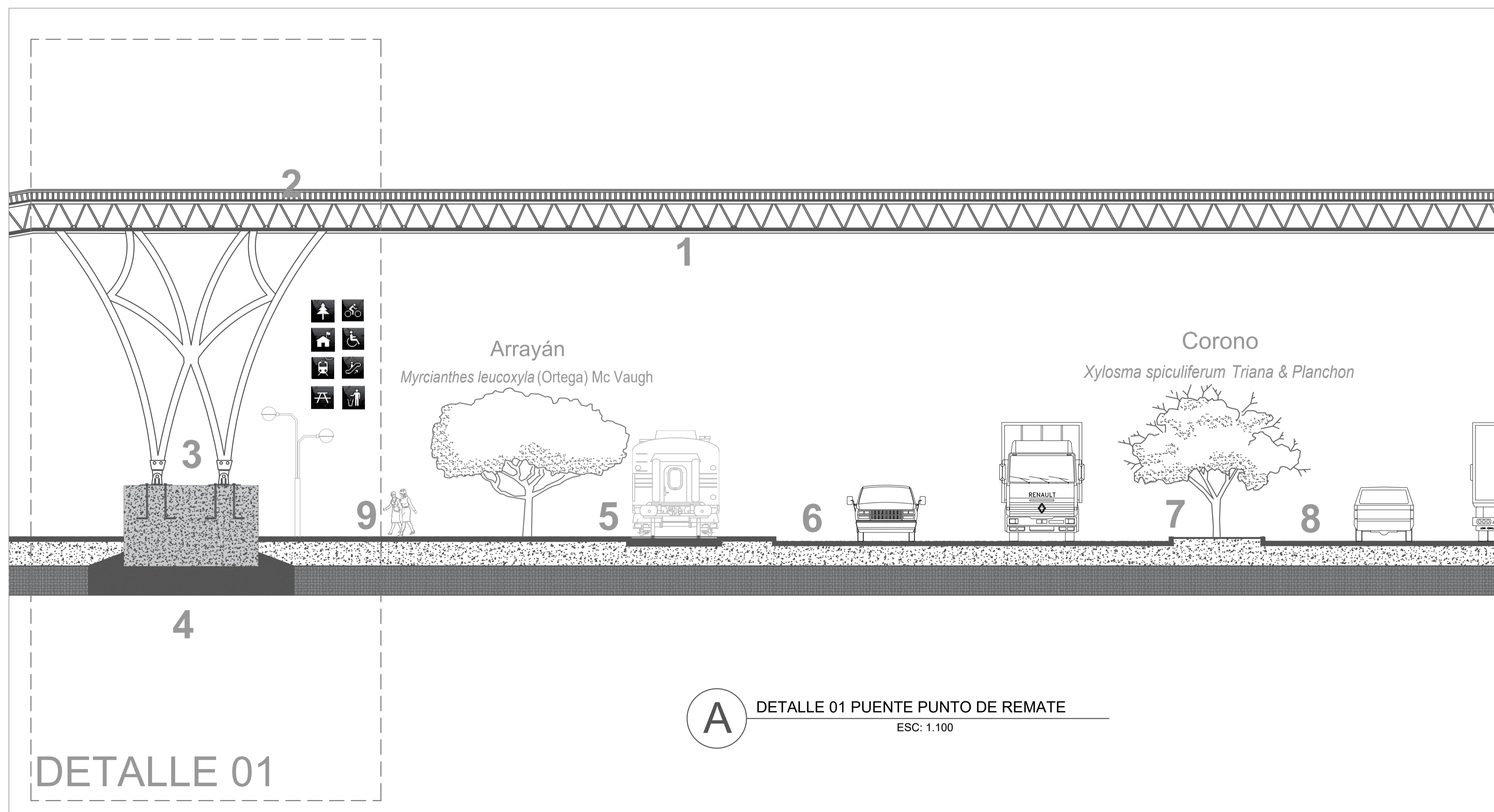
PARQUE LINEAL LOOP

FECHA: 04-12-2020

ELABORADO: SEP 2020 IMPRESIÓN: N/A

Rev. No.	Observaciones	Fecha
1		
2		
3		

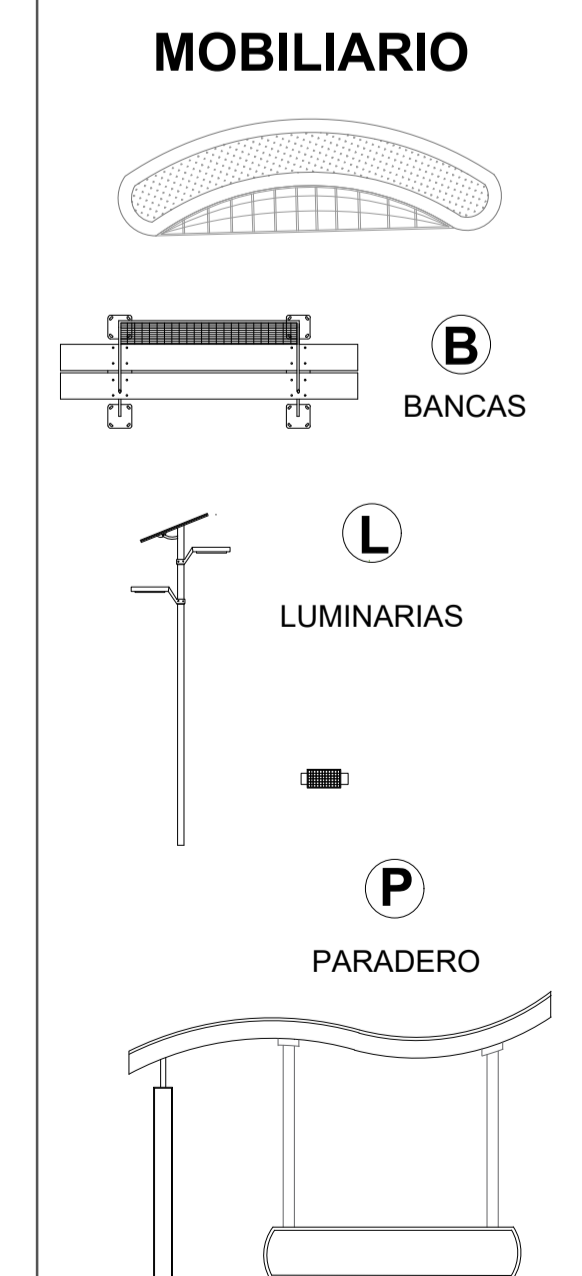
DETALLE 01 - PUENTE PASO DEL LIBERTADOR



- PLANTA**
1. Acceso a puente costado sur
 2. Acceso a puente costado Norte
 3. Equipamientos comerciales
 4. Espejos de agua
 5. Parque infantil
 6. Cancha de Basquetball
 7. Equipamiento comercial
 8. Cancha de microfútbol
 9. Baños y vestidores
 10. Baños y vestidores
 11. Equipamiento cultural con terrazas transitable
 12. Espejo de agua
 13. Equipamiento deportes acuáticos rieles del tren
 - 14.

- CORTE**
1. Puente de conexión
 2. Barandas metálicas
 3. Columnas metálicas
 4. Zapata de cimentación
 5. Vía ferrea
 6. Vía vehicular
 7. Separador de vía verde
 8. Vía vehicular
 9. Circulación peatonal

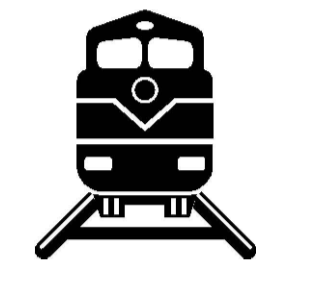
- SEÑALETICA**
- ☐ Cafeterías
 - ☐ Cicloruta
 - ☐ Discapitados
 - ☐ Rampas
 - ☐ Canecas
 - ☐ Zonas de uso deportivo
 - ☐ Paradero de Bus
 - ☐ Zonas de estar
 - ☐ Parqueaderos
 - ☐ Áreas verdes
 - ☐ Equipamientos comerciales
 - ☐ Estación del tren
 - ☐ Espejos de Agua



PL- No. 12 DE 18

PARQUE LINEAL LOOPS
UNA ESTRATEGIA PARA ENLAZAR EL BORDE SUR DE FACATATIVA

LOCALIZACIÓN
FACATATIVA



INTEGRANTES
Yomar Rojas
Alexander Murillo
Andres Rios

DIRECTOR DE GRUPO
ARQ. JUAN PABLO PATERNINA

BOGOTÁ D.C. BOGOTÁ D.C.

PROYECTO TEMÁTICO DE GRADO

PROFUNDIZACIÓN

BOGOTÁ D.C. BOGOTÁ D.C.

INTEGRANTES RESPONSABLES DEL DISEÑO:

Yomar Rojas
Alexander Murillo
Andres Rios

CONTENIDO

PROYECTO URBANO	
01	PLANTA PUENTE
02	CORTE PUENTE
03	ZOOM CORTE PUENTE
04	
05	
PLANO DE REFERENCIA	
01	ZOOM PUNTO DE REMATE
02	

CONVENCIONES TÉCNICAS

TÍTULO: BLOQUE DIBUJO

ÍCONO	DESCRIPCIÓN
	ESCALA 1:500
	ESCALA 1:100
	PENDIENTE
	BANCAS
	LUMINARIAS
	PARADERO

ESCALA: 1:500 1:50
1:100

SELLOS:

ANOTACIONES

NOMBRE DEL ARCHIVO:

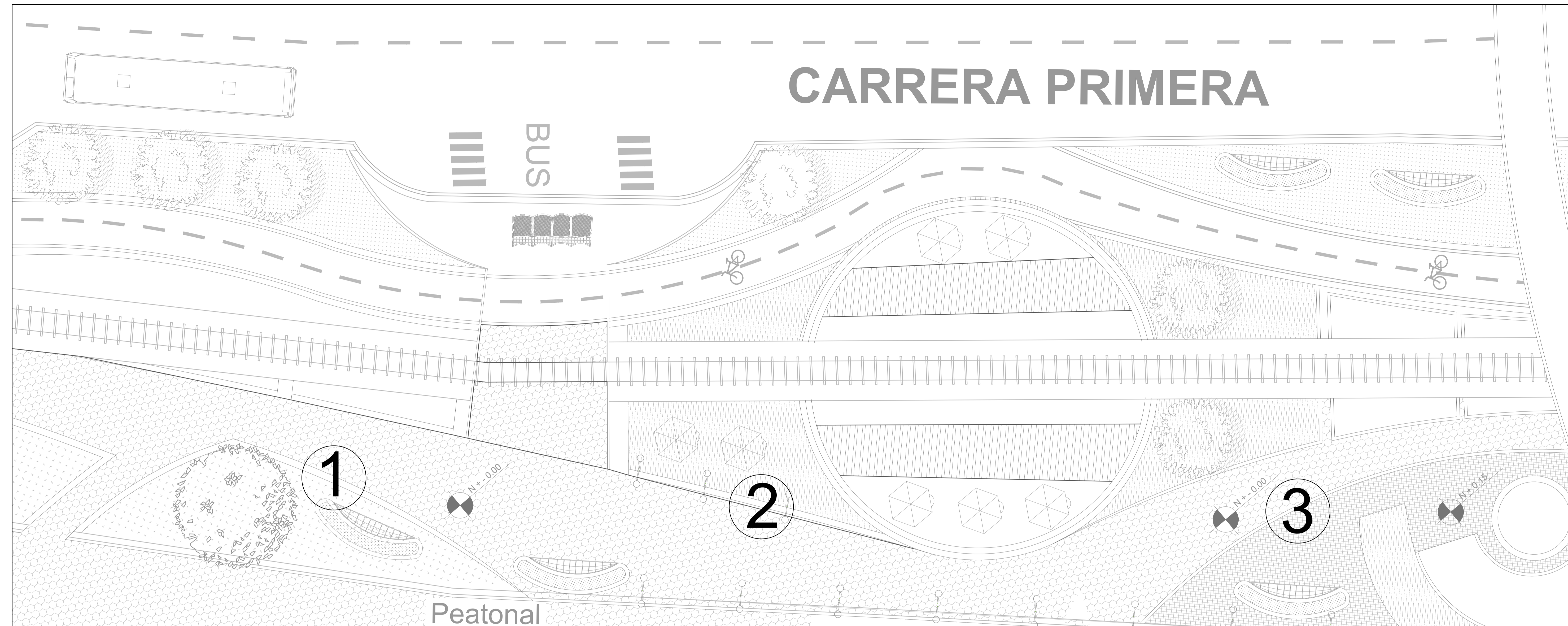
PARQUE LINEAL.ppt

FECHA: 04-12-2020

GUARDADO SEP 2020 IMPRESIÓN N/A

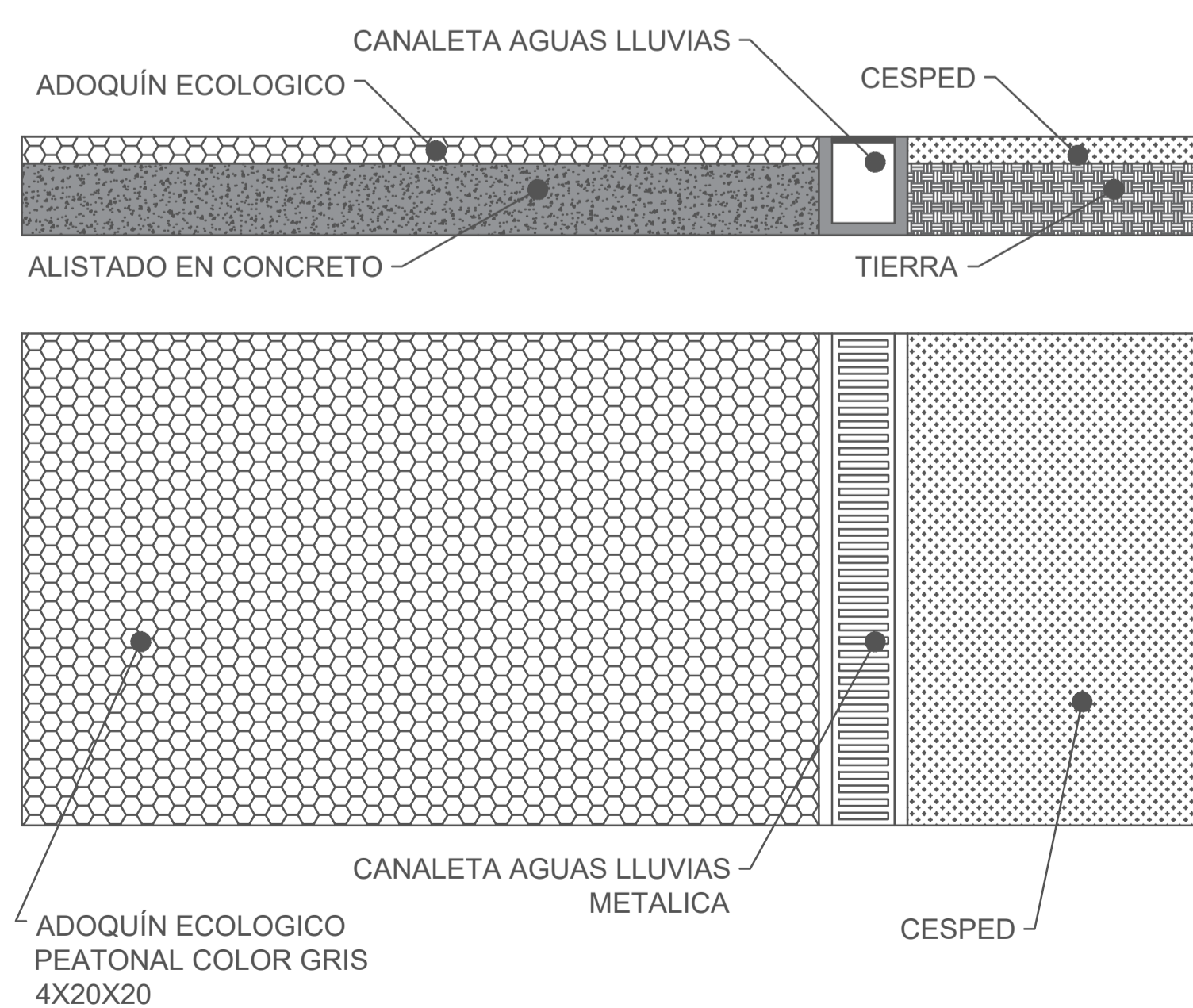
No.	Observaciones	Fecha
1		
2		
3		

DETALLE D02 - TIPOLOGÍA CIRCULACIONES - PARQUE LINEAL LOOPS

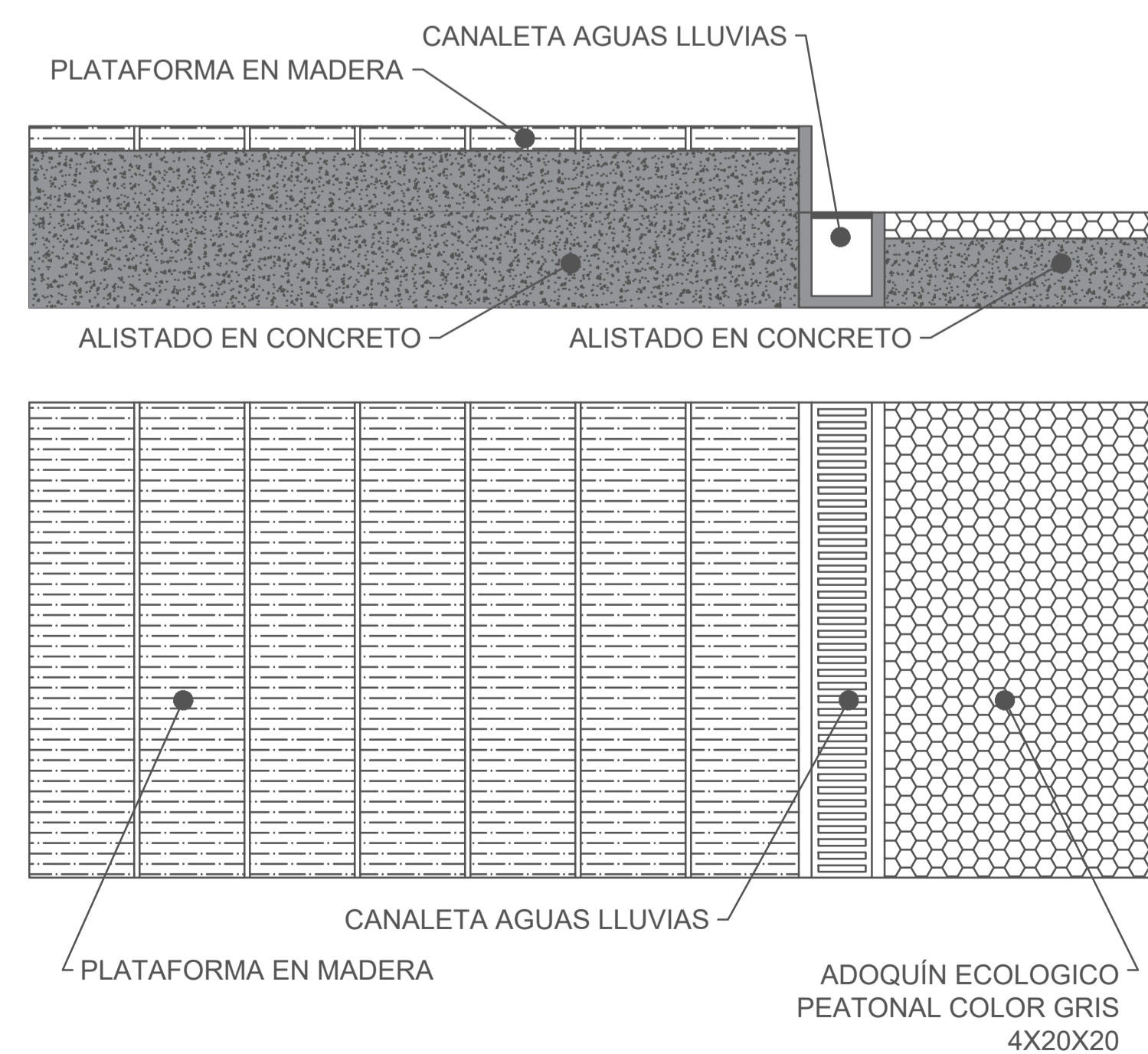


A DETALLE DE CIRCULACIONES
ESC: 1:100

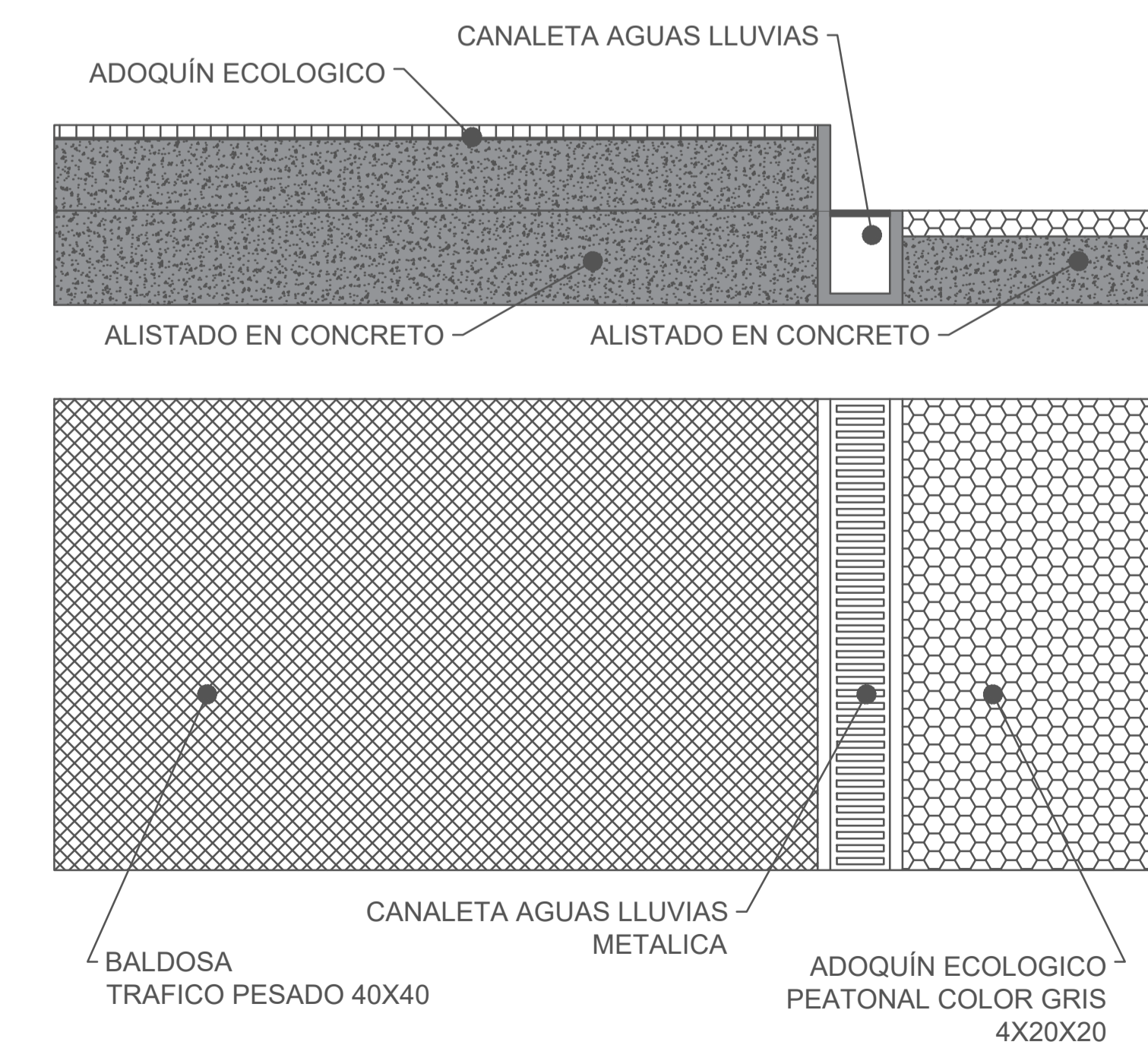
TIPOLOGIA 1



TIPOLOGIA 2



TIPOLOGIA 3



PL-No. 13 DE 18

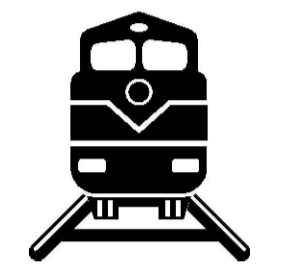
PARQUE LINEAL LOOPS
UNA ESTRATEGIA PARA ENLAZAR EL BORDE SUR DE FACATATIVA

LOCALIZACIÓN

FACATATIVA



UNIVERSIDAD
La Gran Colombia



INTEGRANTES
Yomar Rojas
Alexander Murillo
Andres Rios

DIRECTOR DE GRUPO
ARQ. JUAN PABLO PATERMINA

BOGOTÁ D.C. BOGOTÁ D.C.

PROYECTO TEMÁTICO DE GRADO

PROFUNDIZACIÓN

BOGOTÁ D.C. BOGOTÁ D.C.

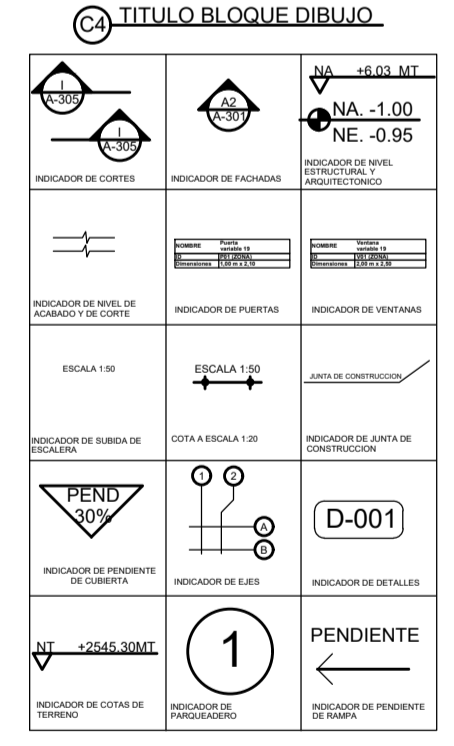
INTEGRANTES RESPONSABLES DEL DISEÑO:

Yomar Rojas
Alexander Murillo
Andres Rios

CONTENIDO

PROYECTO URBANO	
01	PLANTA CIRCULACIÓN
02	DETALLES CIRCULACIONES
03	
04	
05	
PLANO DE REFERENCIA	
01	ZOOM CALLE NOVENA
02	

CONVENCIONES TÉCNICAS



ESCALA: 1:100

SELLOS:

ANOTACIONES

NOMBRE DEL ARCHIVO:

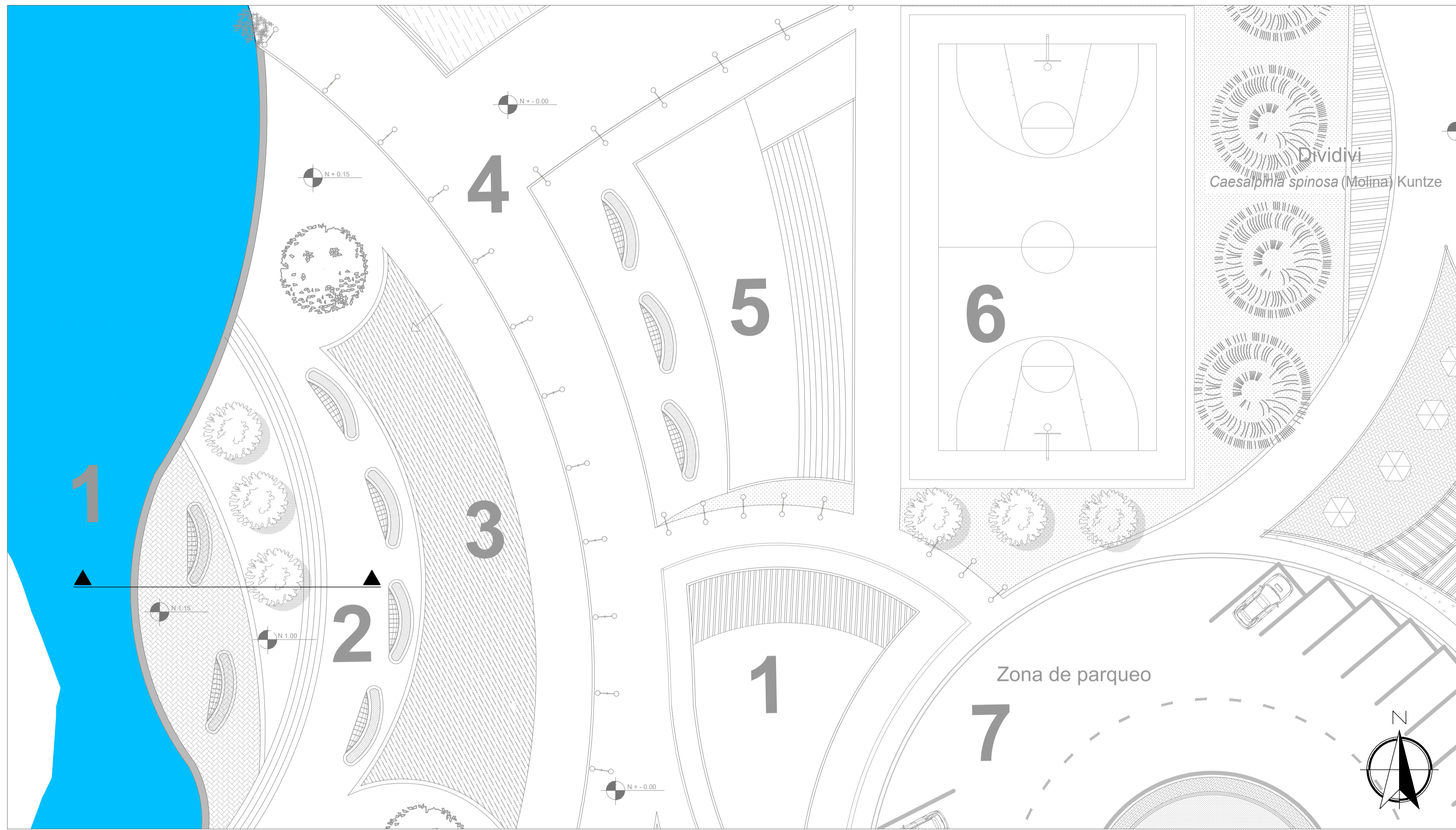
PARQUE LINEAL.dgn

FECHA: 04-12-2020

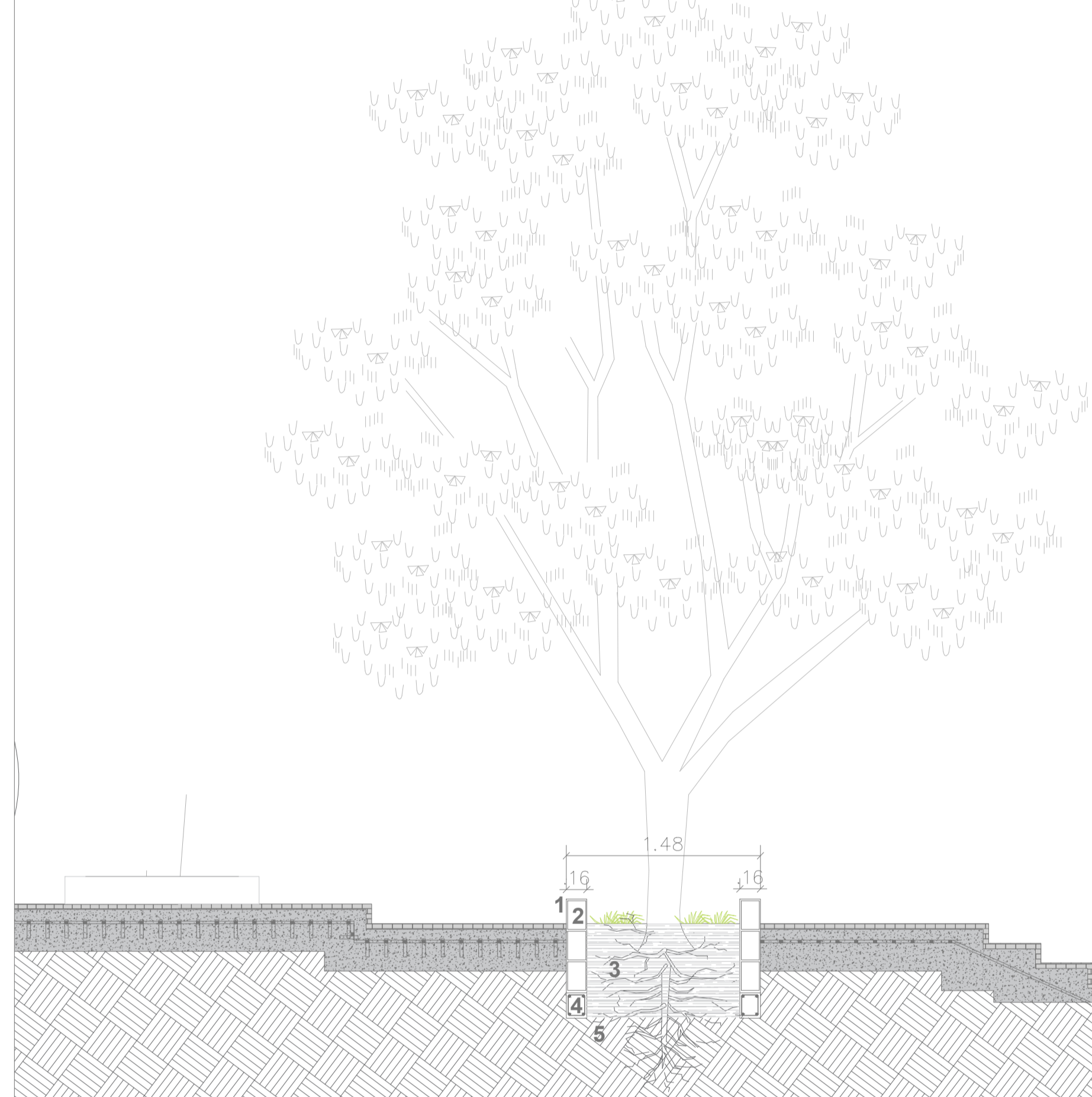
GUARDADO: SEP 2020 IMPRESION: N/A

Por No.	Observaciones	Fecha
1		
2		
3		

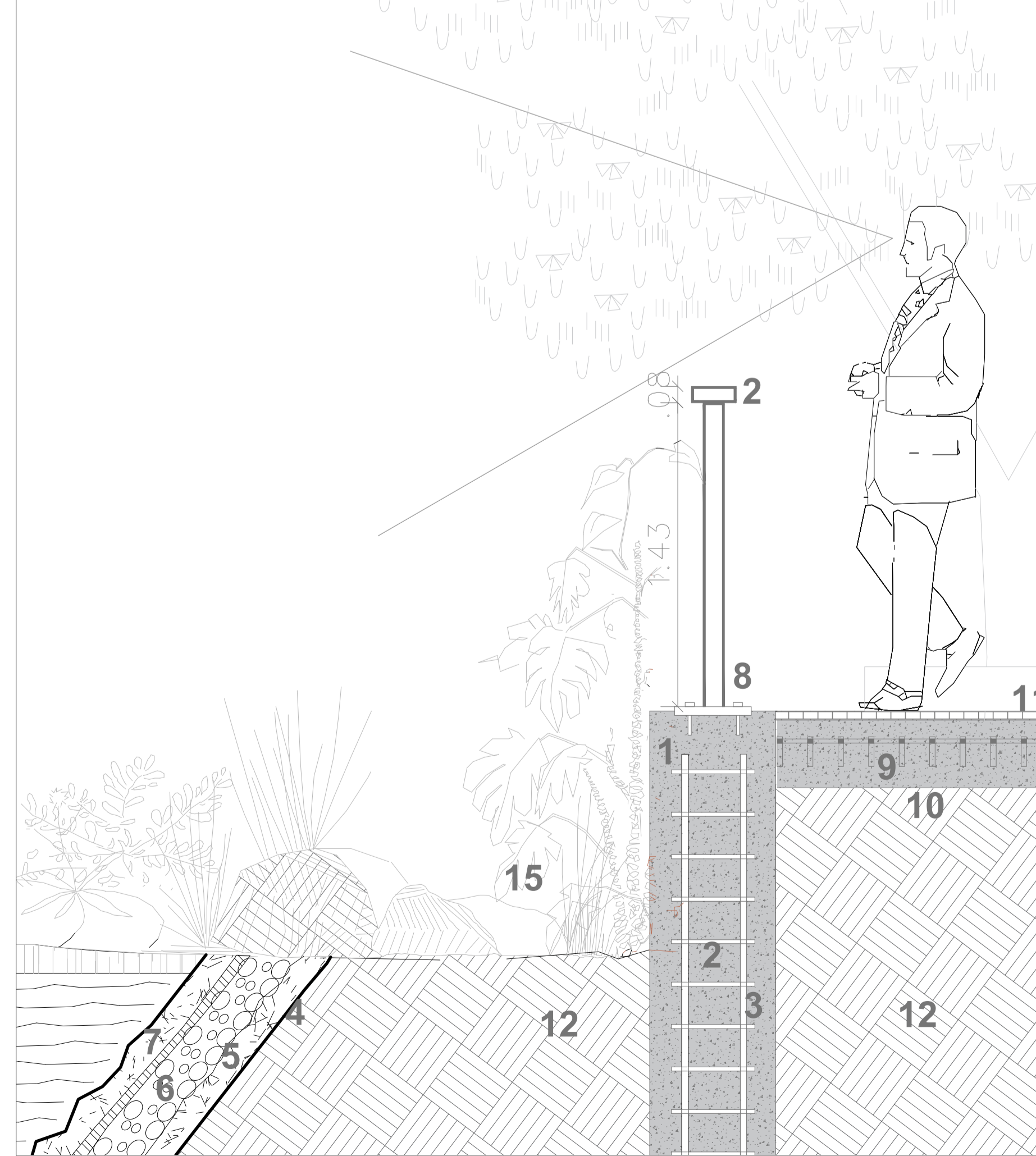
DETALLE 03 - MIRADOR - PARQUE PASO DEL LIBERTADOR



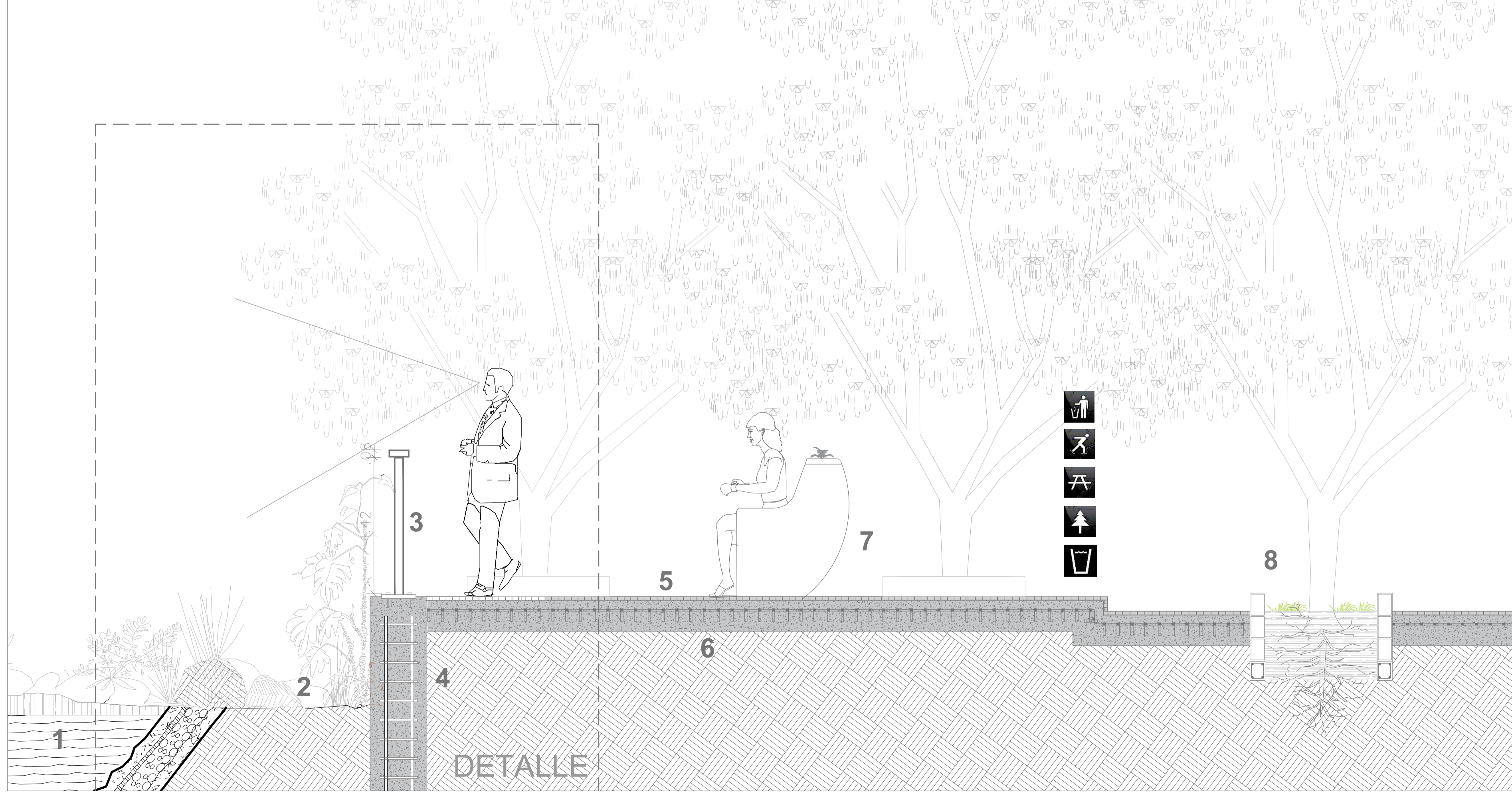
DETALLE PLANTACIÓN INDIVIDUAL



DETALLE MURO DE CONTENCIÓN E IMPERMEABILIZACIÓN



DETALLE PLAZOLETA



PLANTA

1. Represa el gatillo
2. Zona de estar
3. Plazoleta zonas humeadas
4. Circulaciones
5. Vestier y baños
6. Cancha de Basketball
7. Parquederos
8. Equipamientos comerciales

DETALLE PLANTACION

1. Sardinell de aislamiento
2. Bloques en concreto
3. relleno de tierra abonno
4. viga de cimentación
5. Tierra

DETALLE PLAZOLETA

1. Agua
2. Vegetación del lugar
3. Baranda
4. muro de contencion
5. Baldosas en concreto
6. placa de cimentación
7. Bancas
8. Plantación de árbol

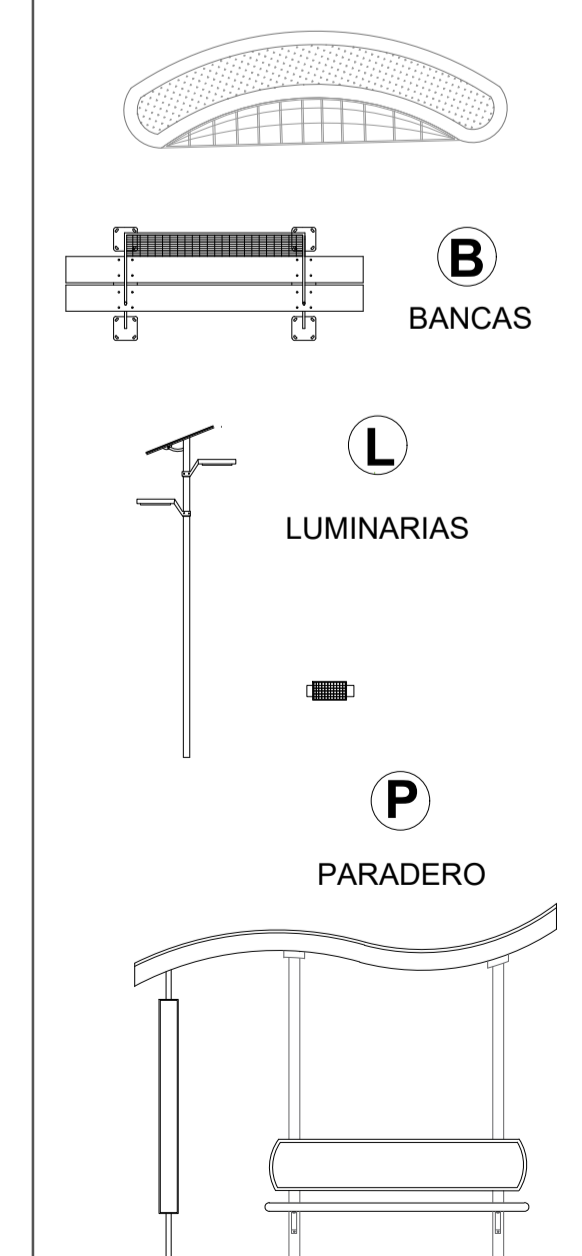
DETALLE MURO DE CONTENCIÓN E IMPERMEABILIZACIÓN

1. CONCRETO REFORZADO
2. Varilla media pulgada
3. Varilla 3 octavos
4. Capa de arcilla
5. Capa de drenaje
6. capa de grava
7. capa de arcilla
8. anclaje metalico de baranda
9. Pasamanos en acero galvanizado
10. Malla electrosoldada
11. Tierra
12. Plaquetas en concreto

SEÑALÉTICA

- ☐ Cafeterías
- ☒ Cicloruta
- ☒ Discapacitados
- ☒ Rampas
- ☒ Canecas
- ☒ Zonas de uso deportivo
- ☒ Paradero de Bus
- ☒ Zonas de estar
- ☒ Parquederos
- ☒ Áreas verdes
- ☒ Equipamientos comerciales
- ☒ Estación del tren
- ☒ Espejos de Agua

MOBIILIARIO



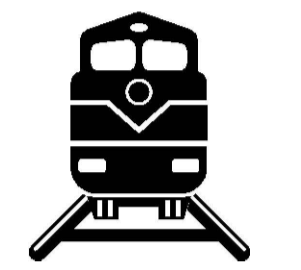
PL- No. 14 DE 18

PARQUE LINEAL LOOPS
UNA ESTRATEGIA PARA ENLAZAR EL BORDE SUR DE FACATATIVA

LOCALIZACIÓN
FACATATIVA



UNIVERSIDAD
La Gran Colombia



INTEGRANTES
Yomar Rojas
Alexander Murillo
Andres Rios

DIRECTOR DE GRUPO
ARQ. JUAN PABLO PATERMINA

BOGOTÁ D.C. BOGOTÁ D.C.

PROYECTO TEMÁTICO DE GRADO

PROFUNDIZACIÓN

BOGOTÁ D.C. BOGOTÁ D.C.

INTEGRANTES RESPONSABLES DEL DISEÑO:

Yomar Rojas
Alexander Murillo
Andres Rios

CONTENIDO

PROYECTO URBANO

01 PLANTA PARQUE PASO DEL LIBERTADOR

02 DETALLE ARBOL

03 CORTE PLAZOLETA GATILLO

04 DETALLE DE MURO DE CONTENCIÓN

05

PLANO DE REFERENCIA

01

02

CONVENCIONES TÉCNICAS

☉ TÍTULO O BLOQUE DIBUJO

NA -1.00

NE -0.95

D-001

PENDIENTE

1

ESCALA:

1:200 1:30 1:25

SELLOS:

ANOTACIONES

NOMBRE DEL ARCHIVO:

PARQUE LINEAL.dwg

FECHA: 04-12-2020

GUARDADO SEP 2020 IMPRESION N/A

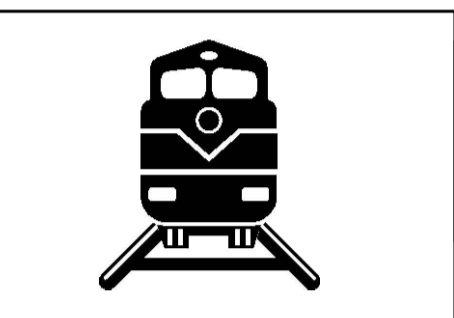
Rev No. Descripción Fecha

1

2

3

DETALLE 04 - PLAZOLETA LA NUEVA FERIA



INTEGRANTES
Yomar Rojas
Alexander Murillo
Andres Rios

DIRECTOR DE GRUPO
ARQ. JUAN PABLO PATERNINA

BOGOTÁ D.C. BOGOTÁ D.C.

PROYECTO TEMÁTICO DE GRADO

PROFUNDIZACIÓN
BOGOTÁ D.C. BOGOTÁ D.C.

INTEGRANTES RESPONSABLES DEL DISEÑO:

Yomar Rojas
Alexander Murillo
Andres Rios

CONTENIDO

PROYECTO URBANO

01 PLANTA PLAZOLETA CENTRO MEMORIA

02 DETALLE PLANTACION

03 CORTE PLAZOLETA CENTRO MEMORIA

04 DETALLE PISOS Y CANALETA

05

PLANO DE REFERENCIA

01

02

CONVENCIONES TÉCNICAS

TÍTULO BLOQUE DIBUJO

	Cafeterías
	Cicloruta
	Discapacitados
	Rampas
	Canecas
	Zonas de uso deportivo
	Paradero de Bus
	Zonas de estar
	Parqueaderos
	Áreas verdes
	Equipamientos comerciales
	Estación del tren
	Espejos de Agua

ESCALA:

1:200 1:30 1:25





SELLOS:

ANOTACIONES

NOMBRE DEL ARCHIVO:
PARQUE LINEAL.ph

FECHA: 04-12-2020

GUARDADO	SEP 2020	IMPRESION	N/A
No. de	Quantidades	Valor	
1			
2			
3			



- ### PLANTA
1. Circulaciones
 2. Casa del ingeniero
 3. Area verde
 4. Paltrmonio - Garajes
 5. Espejos de agua
 6. Parque infantil
 7. Espejo de agua y zona de estar
 8. Parque infantil

- ### DETALLE PLANTACION
1. Lamapara de iluminacion
 2. Recebo compactado
 3. Tierra
 4. Parfil metalico
 5. Foco de iluminacion
 6. tierra

- ### DETALLE PLAZOLETA
1. Canaleta recoleccion de aguas lluvias
 2. Bancas en concreto
 3. Banaca en concreto media torta
 4. palma
 5. area de estar

- ### DETALLE CANALETA Y PISOS
1. Fondo canaleta en concreto
 2. REcebo compactado
 3. tapa canaleta en metal
 4. Adoquin marron
 5. Banca en concreto reforzado
 6. Lamparas de iluminacion
 7. Plataforma en madera plastica
 8. Vigas de soporte metalicas
 9. Dado en concreto

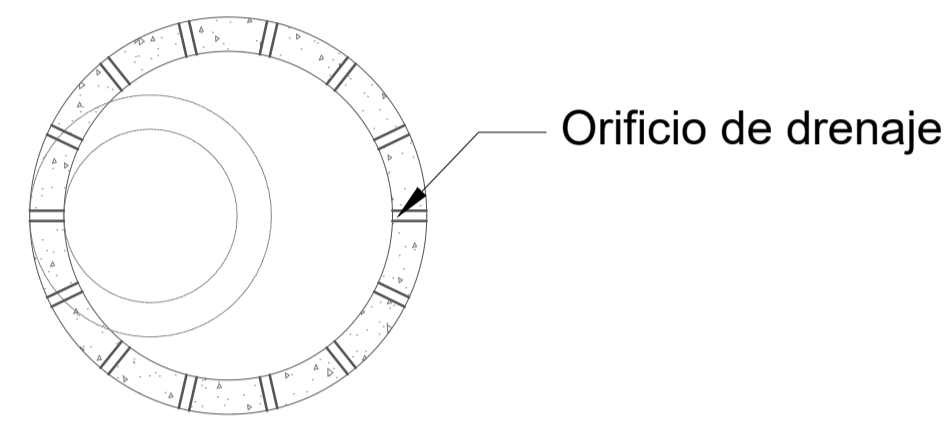
- ### SEÑALETICA
- -
 -
 -
 -
 -
 -
 -
 -
 -
 -
 -
 -

- ### MOBILIARIO
- -
 -

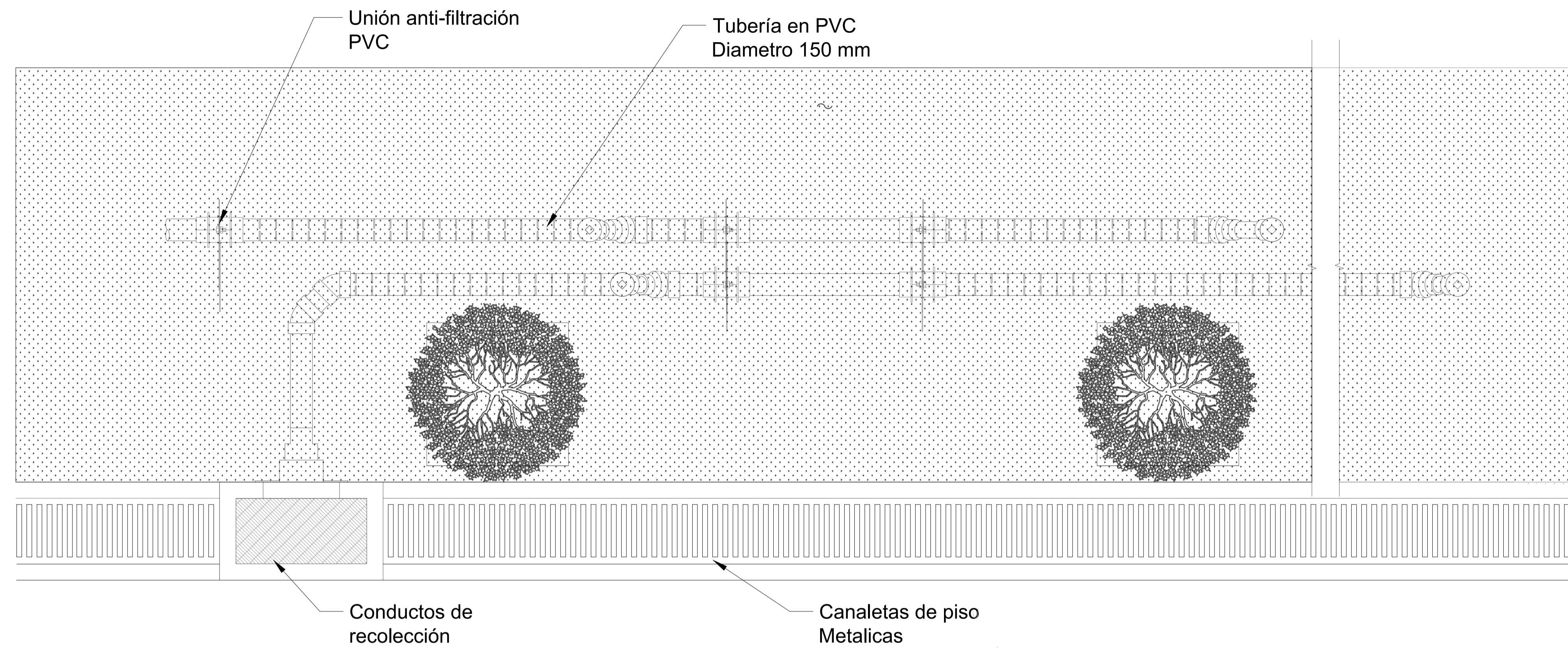
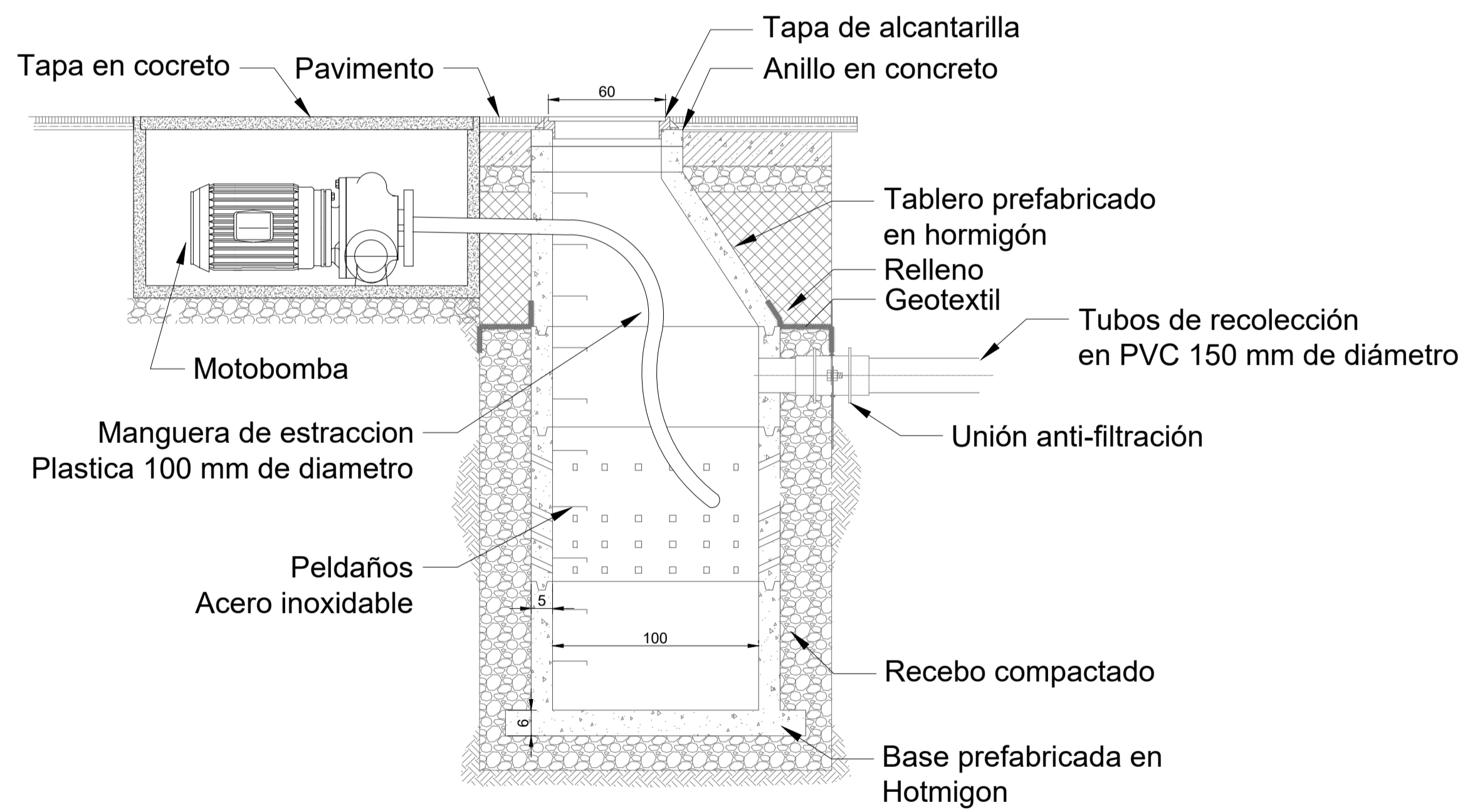
DETALLE SISTEMA DE RECOLECCIÓN DE AGUA LLUVIAS - PARQUE LINEAL

Poso de recolección

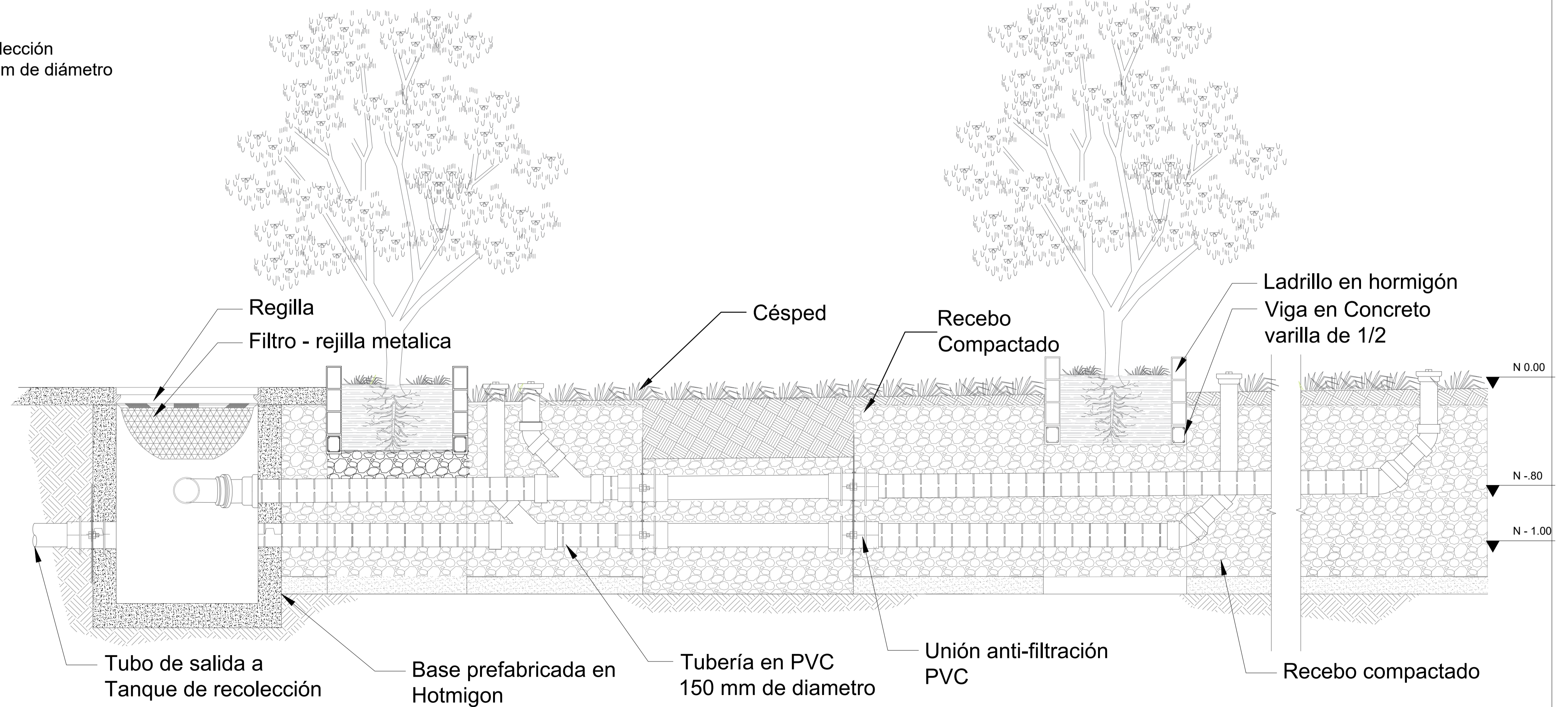
PLANTA



CORTE



Detalle sistema de recolección



PL-No. 17 DE 18

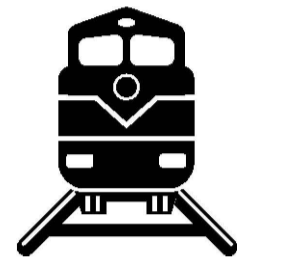
PARQUE LINEAL LOOPS
UNA ESTRATEGIA PARA ENLAZAR EL BORDE SUR DEL MUNICIPIO DE FACATATIVA

LOCALIZACIÓN

FACATATIVA



UNIVERSIDAD
La Gran Colombia



INTEGRANTES
Yomar Rojas
Alexander Murillo
Andres Rios

DIRECTOR DE GRUPO
ARG. JUAN PABLO PATERMINA

BOGOTÁ D.C. BOGOTÁ D.C.

PROYECTO TEMÁTICO DE GRADO

PROFUNDIZACIÓN

BOGOTÁ D.C. BOGOTÁ D.C.

INTEGRANTES RESPONSABLES DEL DISEÑO:

Yomar Rojas
Alexander Murillo
Andres Rios

CONTENIDO

PROYECTO URBANO

01 Detalle Poso de inspeccion

02 Detalle Sistema de Recoleccion

03

04

05

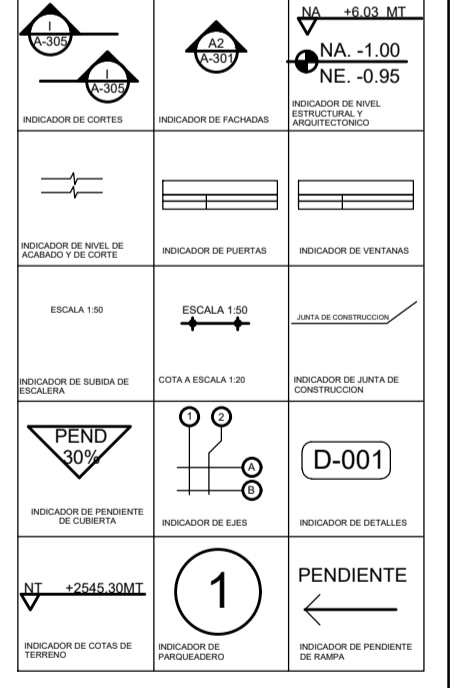
PLANO DE REFERENCIA

01

02

CONVENCIONES TECNICAS

TITULO BLOQUE DIBUJO



ESCALA:

1:25 1:50

SELLOS:

ANOTACIONES

NOMBRE DEL ARCHIVO:

PARQUE LINEAL.dwg

FECHA: 18-09-2020

ELABORADO: SEP 2020 APROBADO: N/A

Rev No. Descripción Fecha


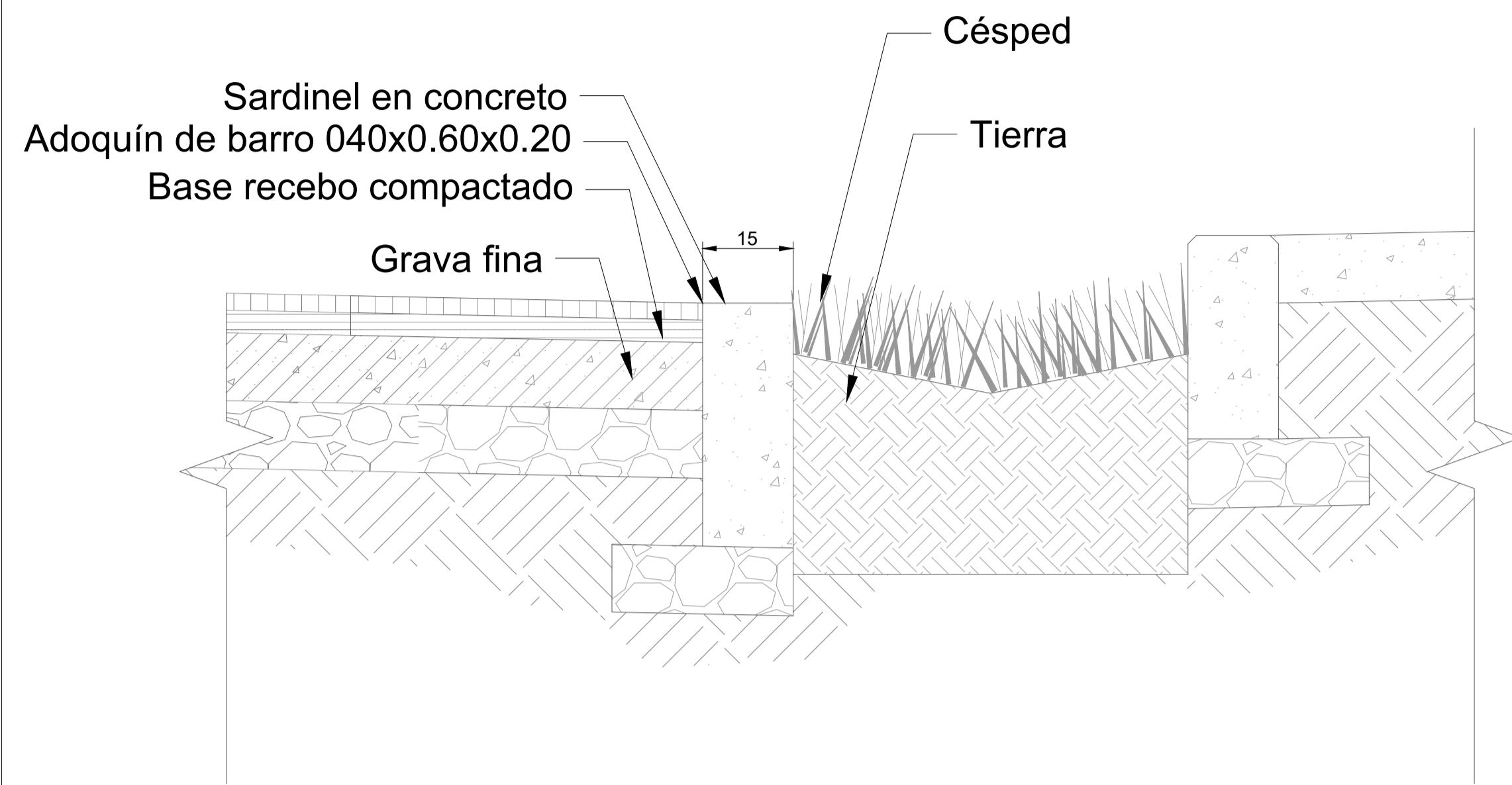
1

2


3

DETALLES 06 - ESPACIO PUBLICO

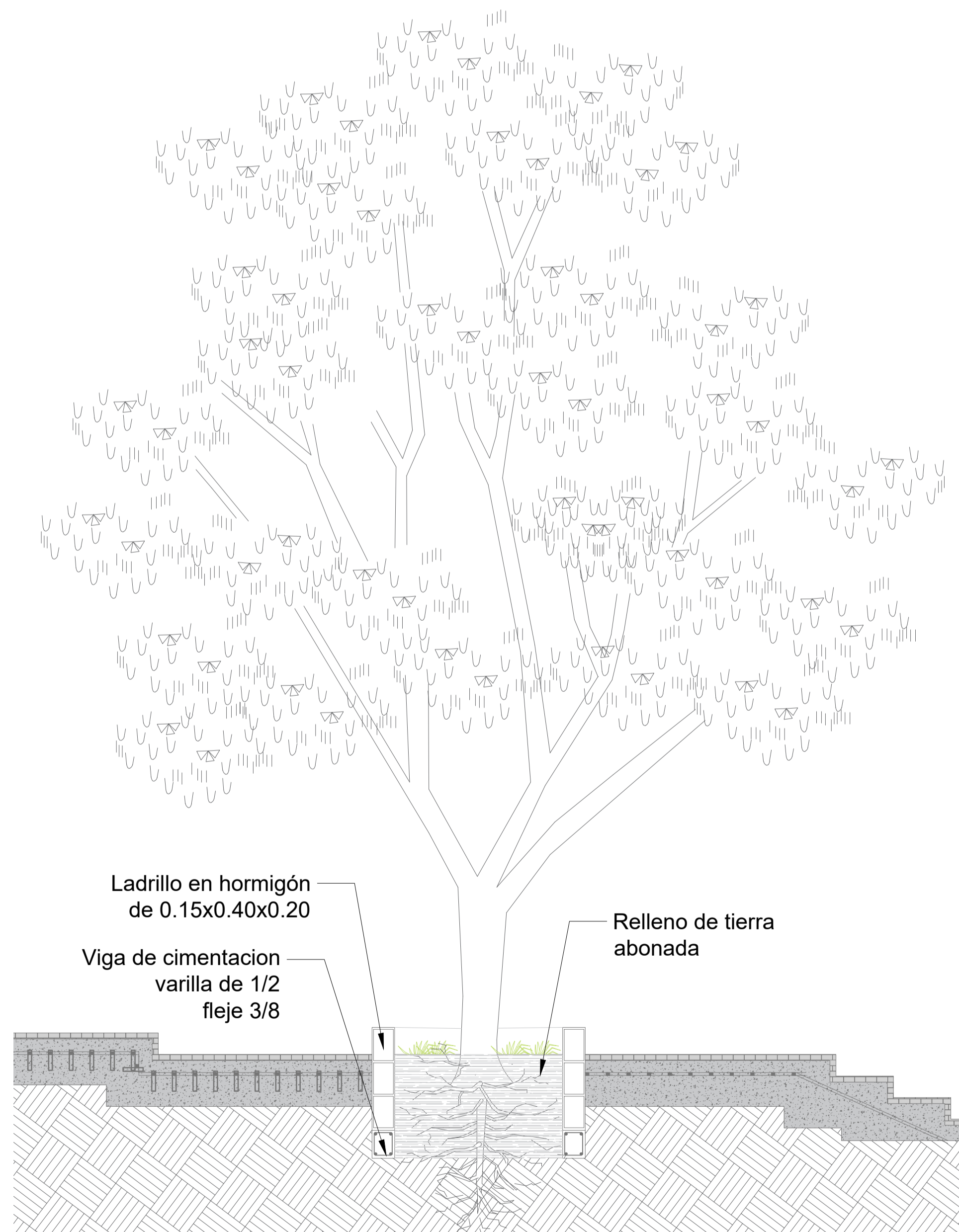
Canaletas verdes



Bancas al rededor de árbol

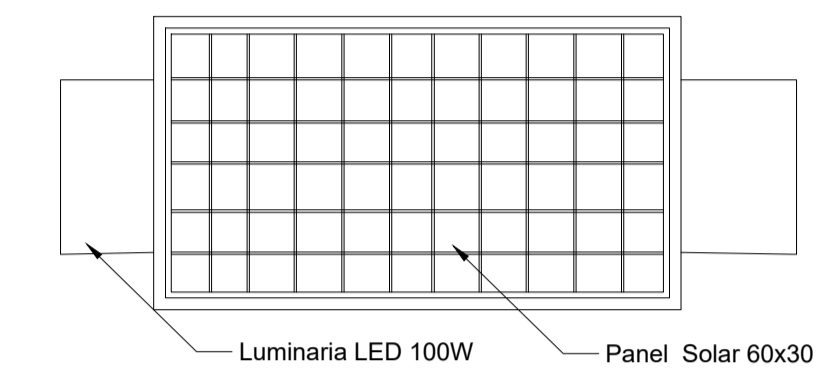


Prototipos de materas

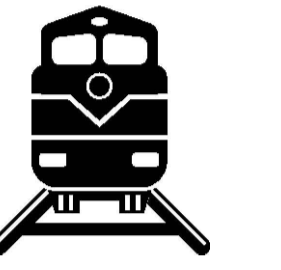
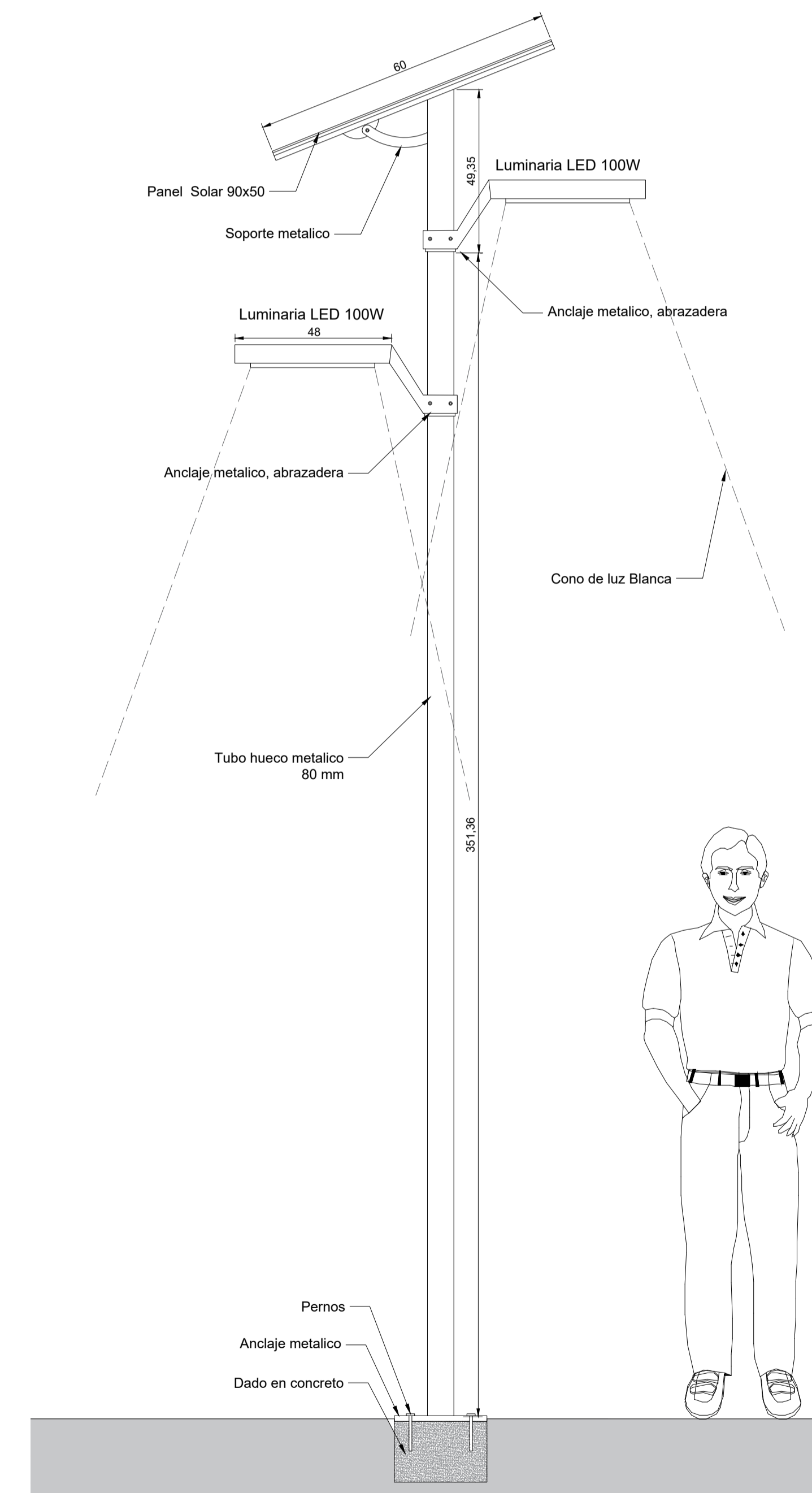


Postes de iluminación

SUPERIOR



FRONTAL



INTEGRANTES
Yomar Rojas
Alexander Murillo
Andres Rios

DIRECTOR DE GRUPO
ARQ. JUAN PABLO PATERMINA

BOGOTÁ D.C. BOGOTÁ D.C.

PROYECTO TEMÁTICO DE GRADO

PROFUNDIZACIÓN

BOGOTÁ D.C. BOGOTÁ D.C.

INTEGRANTES RESPONSABLES DEL DISEÑO:

Yomar Rojas
Alexander Murillo
Andres Rios

CONTENIDO

PROYECTO URBANO

01 Detalle Banca - Palmera

02 Detalle de Madera

03 Detalle postes de iluminación

04

05

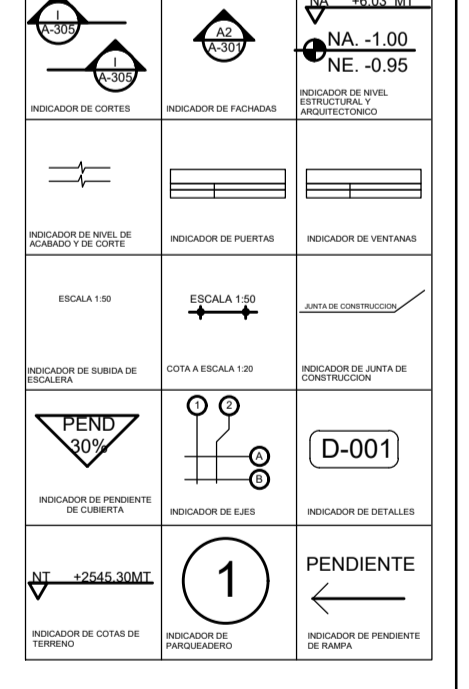
PLANO DE REFERENCIA

01

02

CONVENCIONES TÉCNICAS

TÍTULO BLOQUE DIBUJO



ESCALA:
1:25 1:50

SELLOS:

ANOTACIONES

NOMBRE DEL ARCHIVO:

PARQUE LINEAL.dwg

FECHA: 04-12-2020

GUARDADO SEP 2020 IMPRESION N/A

Rev No. Cambios Fecha

1

2

3

DETALLE 07 - MOBILIARIO URBANO PROPUESTO - PARQUE LINEAL LOOPS

PL-No. 18 DE 18

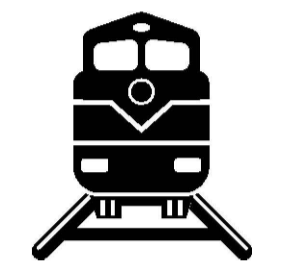
PARQUE LINEAL LOOPS
UNA ESTRATEGIA PARA ENLAZAR EL BORDE SUR DEL MUNICIPIO DE FACATATIVA

LOCALIZACIÓN

FACATATIVA



UNIVERSIDAD
La Gran Colombia



INTEGRANTES
Yomar Rojas
Alexander Murillo
Andres Rios

DIRECTOR DE GRUPO
ARQ. JUAN PABLO PATERMINA

BOGOTÁ D.C. BOGOTÁ D.C.

PROYECTO TEMÁTICO DE GRADO

PROFUNDIZACIÓN

BOGOTÁ D.C. BOGOTÁ D.C.

INTEGRANTES RESPONSABLES DEL DISEÑO:

Yomar Rojas
Alexander Murillo
Andres Rios

CONTENIDO

PROYECTO URBANO

01 POSTES DE ILUMINACION

02 ECOPADEROS

03 CANECAS

04 BANCAS

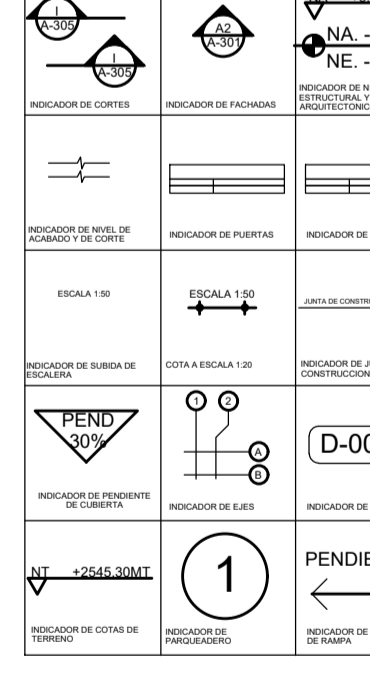
05 PLANO DE REFERENCIA

01

02

CONVENCIONES TECNICAS

TITULO BLOQUE DIBUJO



ESCALA: 1:25

SELLOS:

ANOTACIONES

NOMBRE DEL ARCHIVO:

PARQUE LINEAL.dwg

FECHA: 04-12-2020

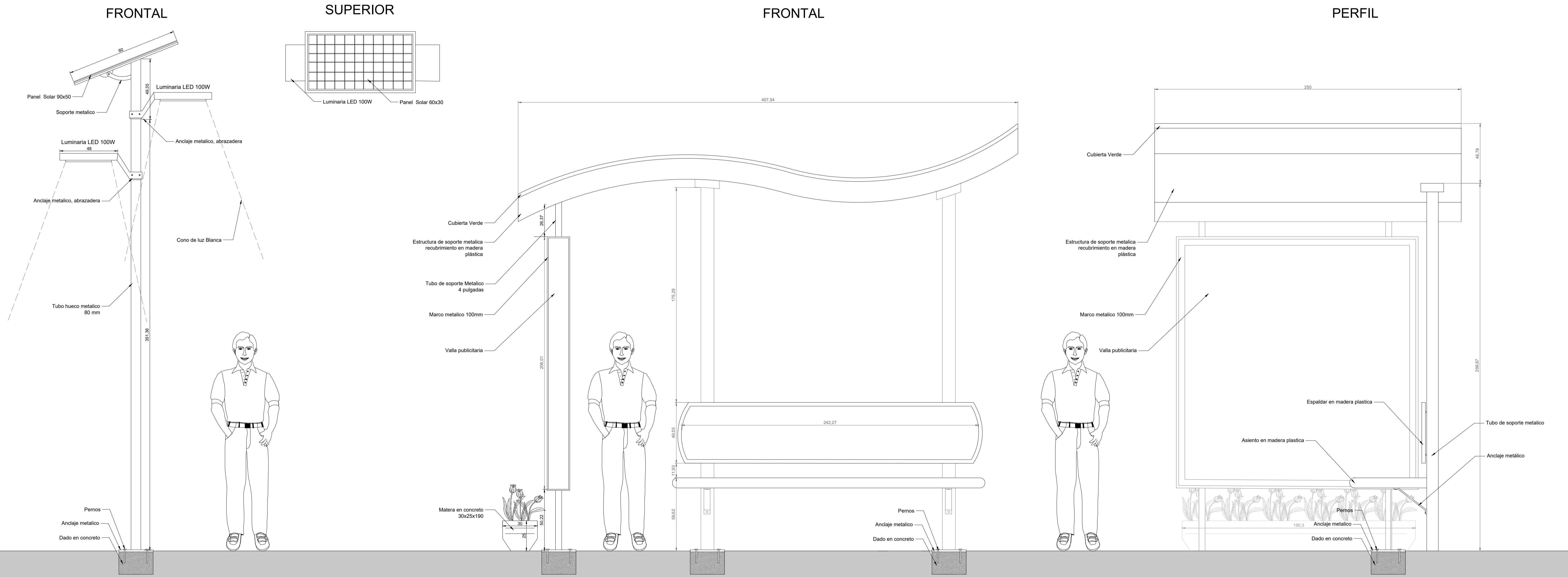
QUILINDIO SEP 2020 IMPRESION N/A

Rev No. Clasificación Fecha

1

2

3




Postes de iluminación exterior

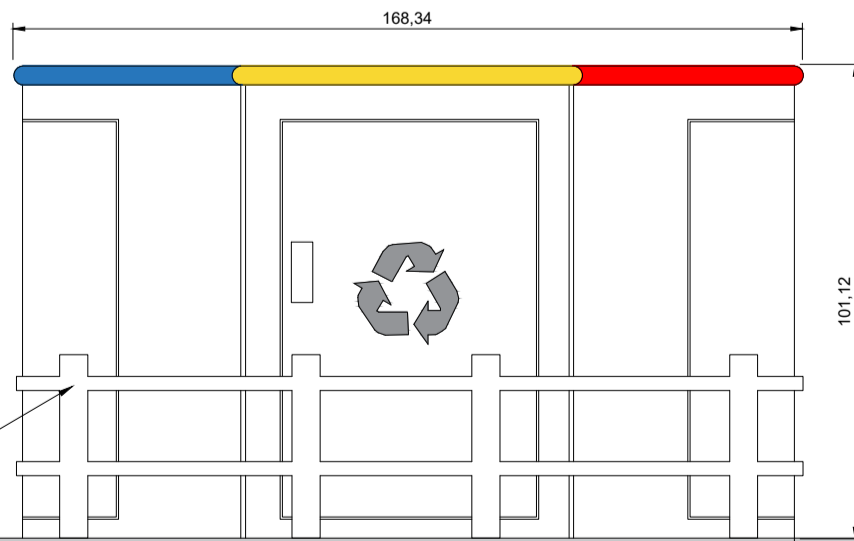
Paraderos ecológicos de Bus

CONTENEDORES AGRUPADOS

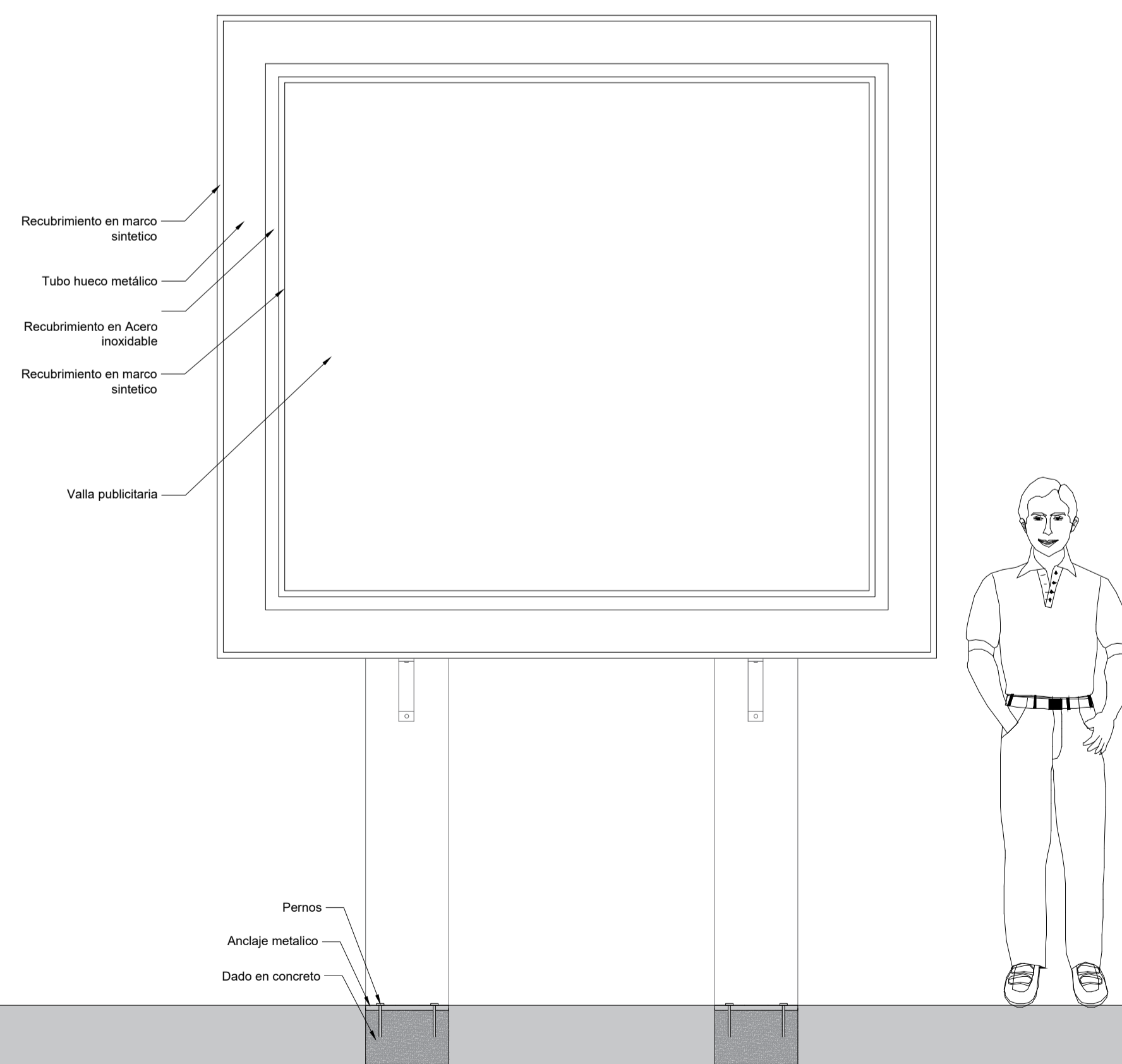
SUPERIOR



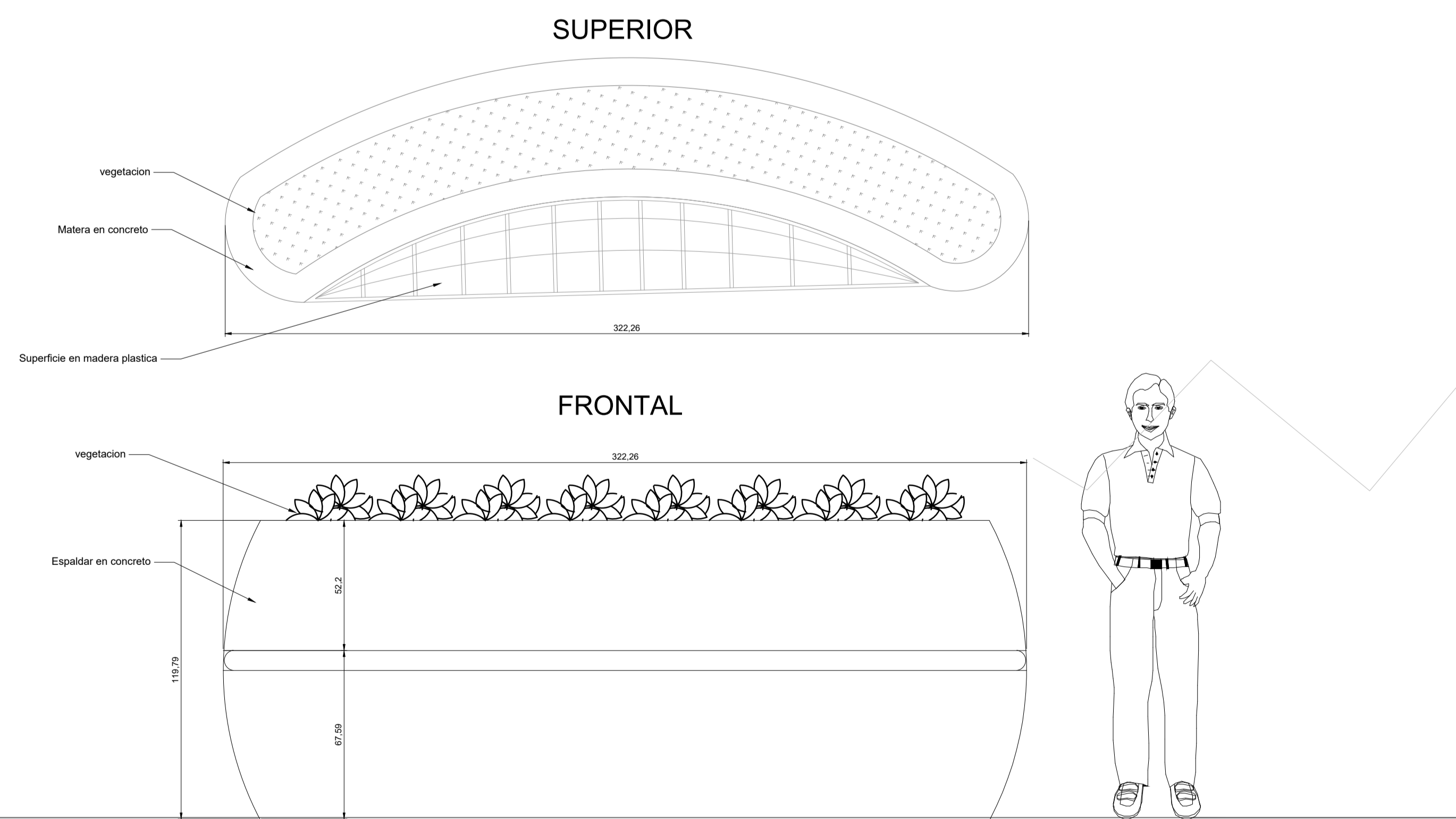
FRONTAL



Manejo de residuos solidos



Paneles de Señalización



Bancas ecológicas