

**TRANSFORMACIÓN MORFOLÓGICA DE LOS PARQUES EN EL ESPACIO PÚBLICO DE
LA LOCALIDAD LA CANDELARIA ENTRE LOS AÑOS 1538 A 2016 A TRAVÉS DE
SISTEMAS DE INFORMACIÓN GEOGRÁFICA**

PORTAFOLIO

Diana Patricia Martínez Bravo

Línea de Investigación: Diseño y gestión del hábitat territorial
Categoría del Proyecto: Investigación
Énfasis del Proyecto: Diseño y Planificación del Ordenamiento Urbano y Regional
2020.2S



**Área total de
suelo urbano
331.800.000m²**



**Área construida
en suelo urbano
287.325.405m²**

Fuente: Catastro Distrital Censo Inmobiliario 2019

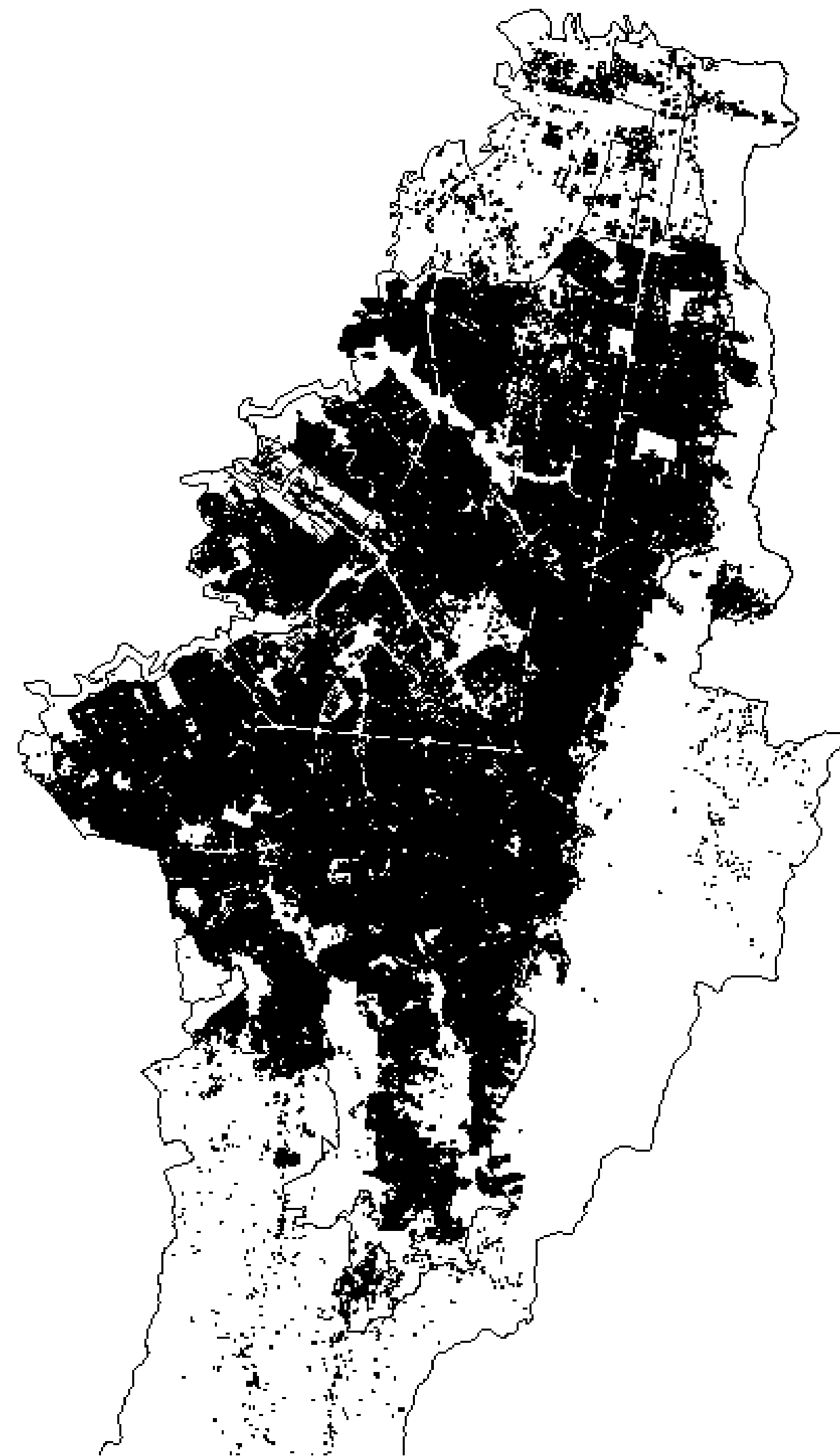


Imagen elaborada con Arcgis
Ocupación del suelo

**GEODATABASE HISTÓRICA
LOCALIDAD LA CANDELARIA
1538 - 2016**

**DATOS DEL ESPACIO PÚBLICO DE LA
CIUDAD DE BOGOTÁ A 2019**

PROYECTO DE INVESTIGACIÓN
TRANSFORMACIÓN MORFOLÓGICA
DE LOS PARQUES EN EL
ESPACIO PÚBLICO DE LA LOCALIDAD
LA CANDELARIA
ENTRE LOS AÑOS 1538 A 2020
A TRAVÉS DE SISTEMAS DE
INFORMACIÓN GEOGRÁFICA

FECHA: Diciembre 2020



**GEODATABASE HISTÓRICA
LOCALIDAD LA CANDELARIA
1538 - 2016**

**DATOS DEL ESPACIO PÚBLICO DE LA
CIUDAD DE BOGOTÁ A 2019**



Área de ocupación de parques en el suelo urbano

**Área de parques en Suelo urbano
29.440.838m²**

Fuente: Secretaria Distrital de Cultura recreación y deporte. Estadísticas de parques y escenarios deportivos de Bogotá 2014

Área de espacio público
44.474.595m²



Fuente: Catastro Distrital Censo Inmobiliario 2019



+ DE 8.000.000
De habitantes

10m² de infraestructura Vehicular por habitante
13.40%



5.55m² de Espacio Público por habitante

Fuente: Catastro Distrital Censo Inmobiliario 2019

Fuente: Catastro Distrital Censo Inmobiliario 2019



3.92m² Área de parques por habitante

Fuente: Secretaria Distrital de Cultura recreación y deporte. Estadísticas de parques y escenarios deportivos de Bogotá 2014

PROYECTO DE INVESTIGACIÓN
TRANSFORMACIÓN MORFOLÓGICA DE LOS PARQUES EN EL ESPACIO PÚBLICO DE LA LOCALIDAD LA CANDELARIA ENTRE LOS AÑOS 1538 A 2020 A TRAVÉS DE SISTEMAS DE INFORMACIÓN GEOGRÁFICA

FECHA: Diciembre 2020

**GEODATABASE HISTÓRICA
LOCALIDAD LA CANDELARIA
1538 - 2016**

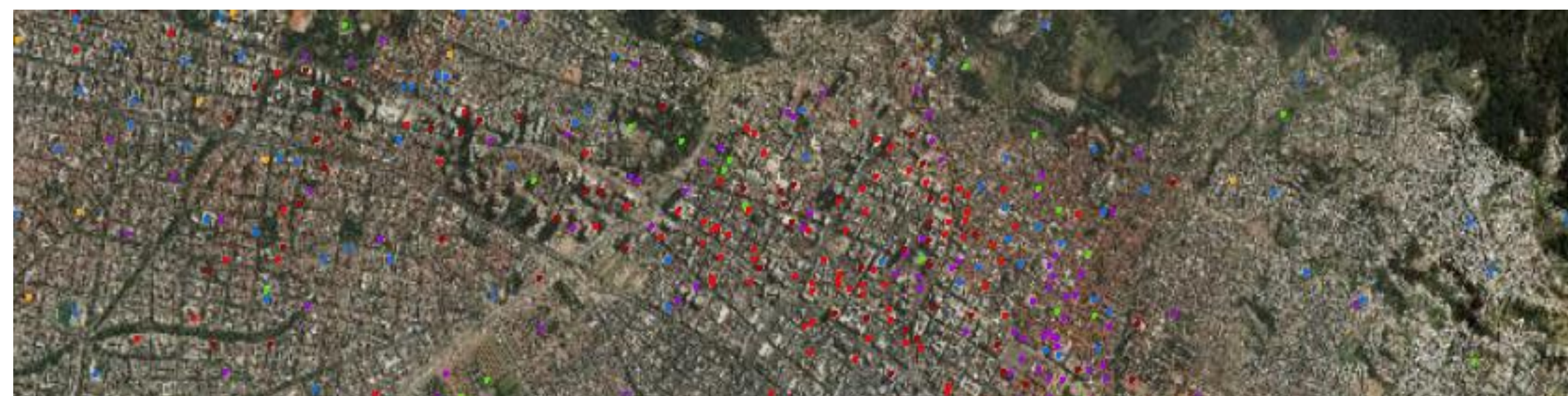

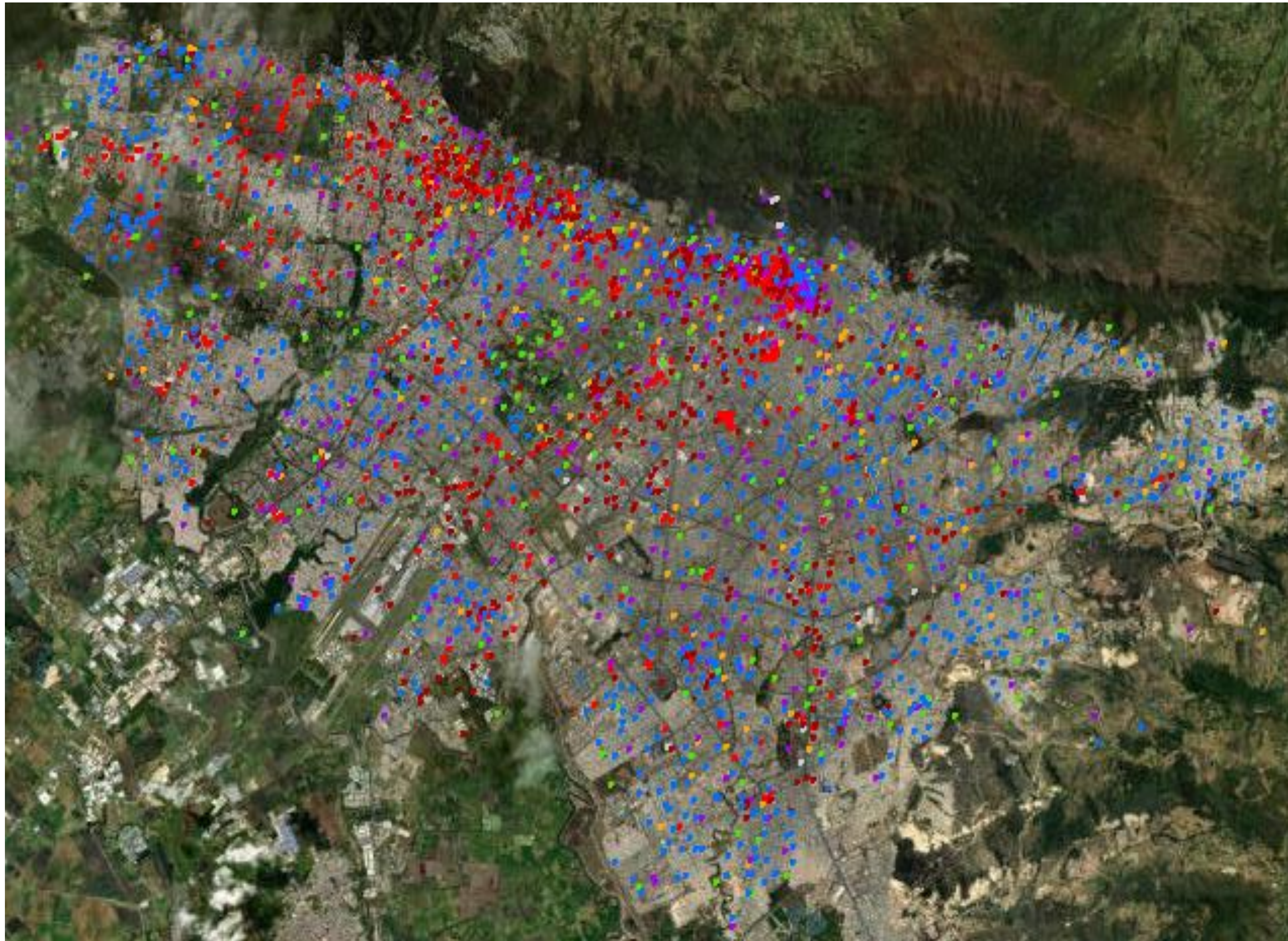
**DISTRIBUCIÓN DE EQUIPAMIENTOS
EN LA CIUDAD DE BOGOTÁ POR USOS**

- EDUCACIÓN
- ENTRETENIMIENTO Y RECREACIÓN
- COMERCIO
- INFRAESTRUCTURA
- RELIGIOSO Y CULTURAL
- SALUD
- TRANSPORTE

ORTOPHOTO 2016
GEODATABASE 2018

PROYECTO DE INVESTIGACIÓN
TRANSFORMACIÓN MORFOLÓGICA
DE LOS PARQUES EN EL
ESPACIO PÚBLICO DE LA LOCALIDAD
LA CANDELARIA
ENTRE LOS AÑOS 1538 A 2020
A TRAVÉS DE SISTEMAS DE
INFORMACIÓN GEOGRÁFICA

FECHA: Diciembre 2020





Elaborado en ArcGIS

**GEODATABASE HISTÓRICA
LOCALIDAD LA CANDELARIA
1538 - 2016**

**DISTRIBUCIÓN DE EQUIPAMIENTOS
EN LA LOCALIDAD LA CANDELARIA
POR USOS**

- EDUCACIÓN
- ENTRETENIMIENTO Y RECREACIÓN
- COMERCIO
- INFRAESTRUCTURA
- RELIGIOSO Y CULTURAL
- SALUD
- TRANSPORTE

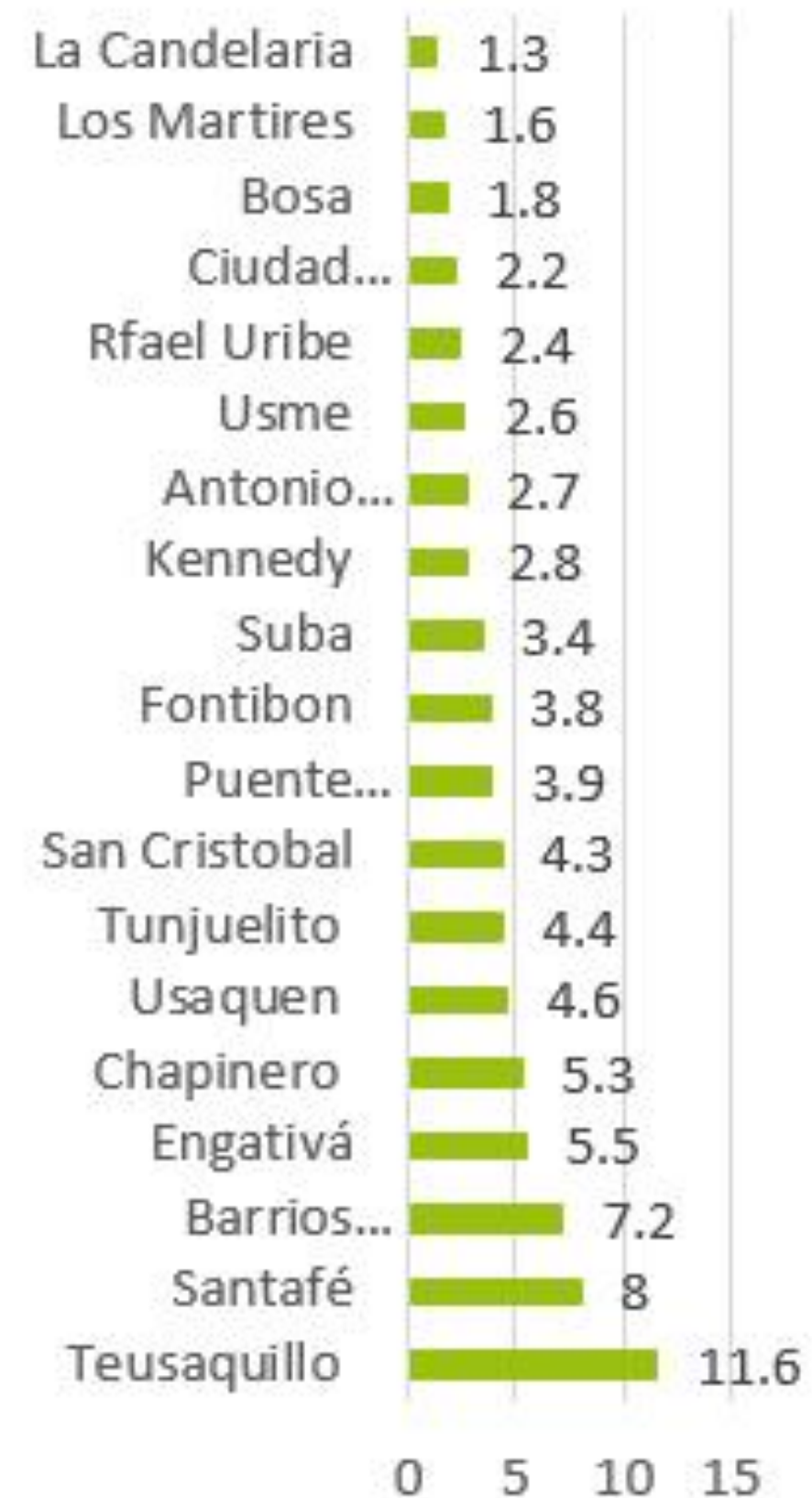
**ORTOPHOTO 2016
GEODATABASE 2018**

PROYECTO DE INVESTIGACIÓN
TRANSFORMACIÓN MORFOLÓGICA
DE LOS PARQUES EN EL
ESPACIO PÚBLICO DE LA LOCALIDAD
LA CANDELARIA
ENTRE LOS AÑOS 1538 A 2020
A TRAVÉS DE SISTEMAS DE
INFORMACIÓN GEOGRÁFICA

FECHA: Diciembre 2020



ÁREA DE PARQUES POR HABITANTE



CLASIFICACIÓN DE PARQUES Y LOCALIDADES



La Candelaria 1,3

GEODATABASE HISTÓRICA LOCALIDAD LA CANDELARIA 1538 - 2016

ÁREA DE PARQUE POR HABITANTE EN LA CIUDAD DE BOGOTÁ POR LOCALIDADES

PROYECTO DE INVESTIGACIÓN
 TRANSFORMACIÓN MORFOLÓGICA DE LOS PARQUES EN EL ESPACIO PÚBLICO DE LA LOCALIDAD LA CANDELARIA ENTRE LOS AÑOS 1538 A 2020 A TRAVÉS DE SISTEMAS DE INFORMACIÓN GEOGRÁFICA




FECHA: Diciembre 2020



**GEODATABASE HISTÓRICA
LOCALIDAD LA CANDELARIA
1538 - 2016**

**LOCALIZACIÓN Y TIPOLOGÍA DE
PARQUES EN 2016 DE LA LOCALIDAD
LA CANDELARIA**

CLASIFICACIÓN

-  ZONAL
-  VECINAL
-  DE BOLSILLO



1.3m2
/ hab.

38.8%
Parque
privado

63%
Sin Uso

Problemas
Sociales
Urbanos
Ambientales

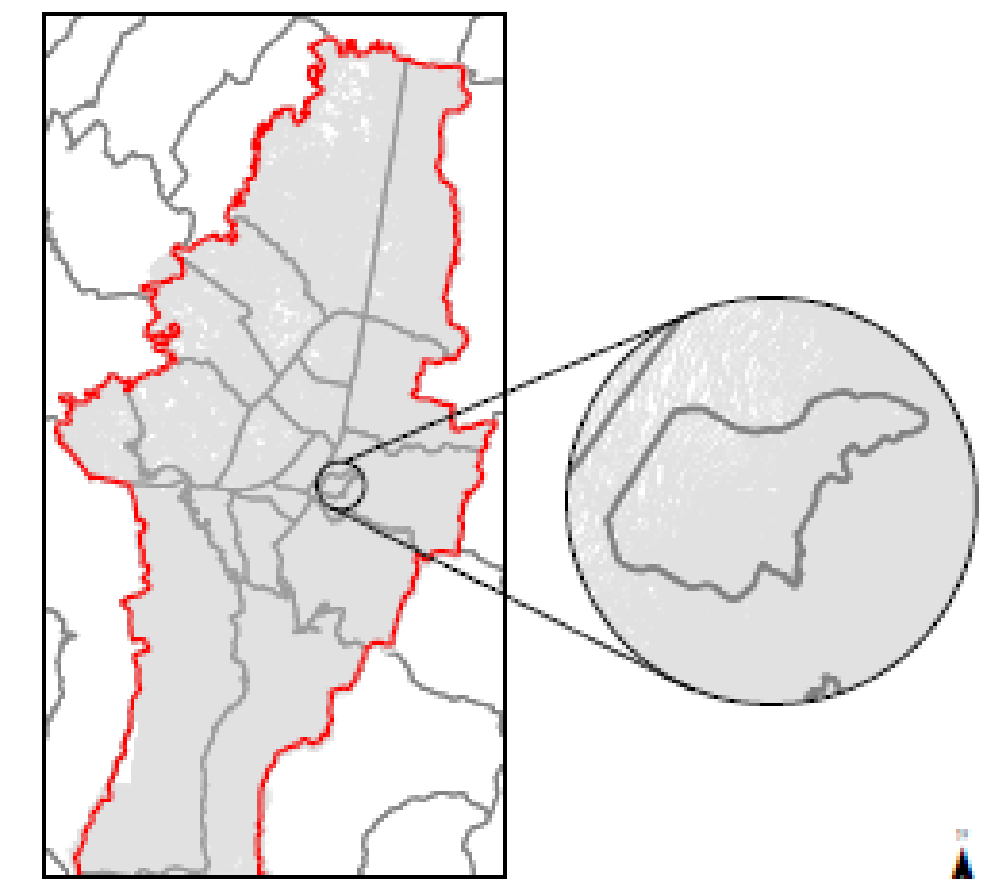
PROYECTO DE INVESTIGACIÓN
TRANSFORMACIÓN MORFOLÓGICA
DE LOS PARQUES EN EL
ESPACIO PÚBLICO DE LA LOCALIDAD
LA CANDELARIA
ENTRE LOS AÑOS 1538 A 2020
A TRAVÉS DE SISTEMAS DE
INFORMACIÓN GEOGRÁFICA

FECHA: Diciembre 2020



**GEODATABASE HISTÓRICA
LOCALIDAD LA CANDELARIA
1538 - 2016**

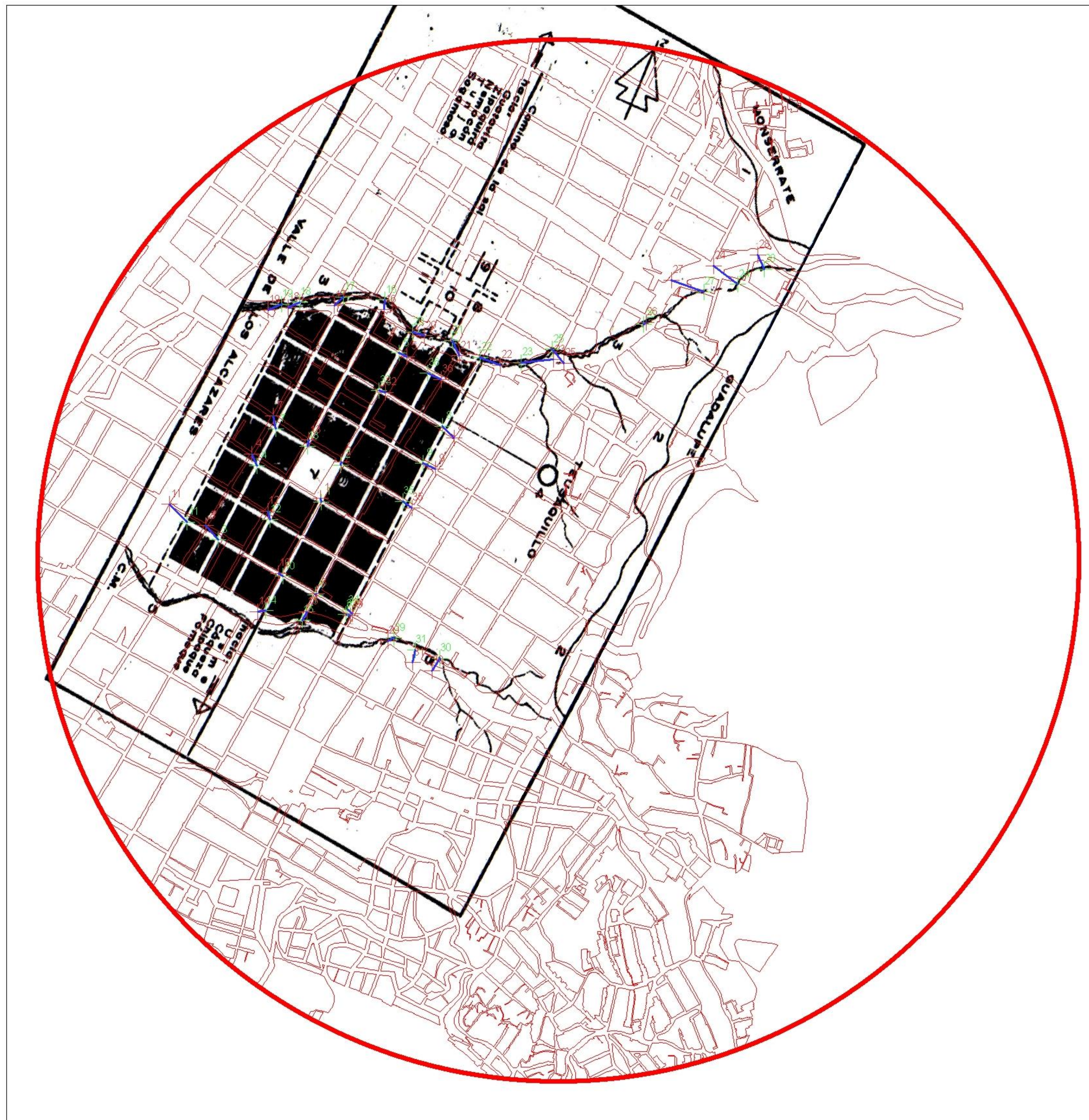
LOCALIZACIÓN



GEORREFERENCIACIÓN

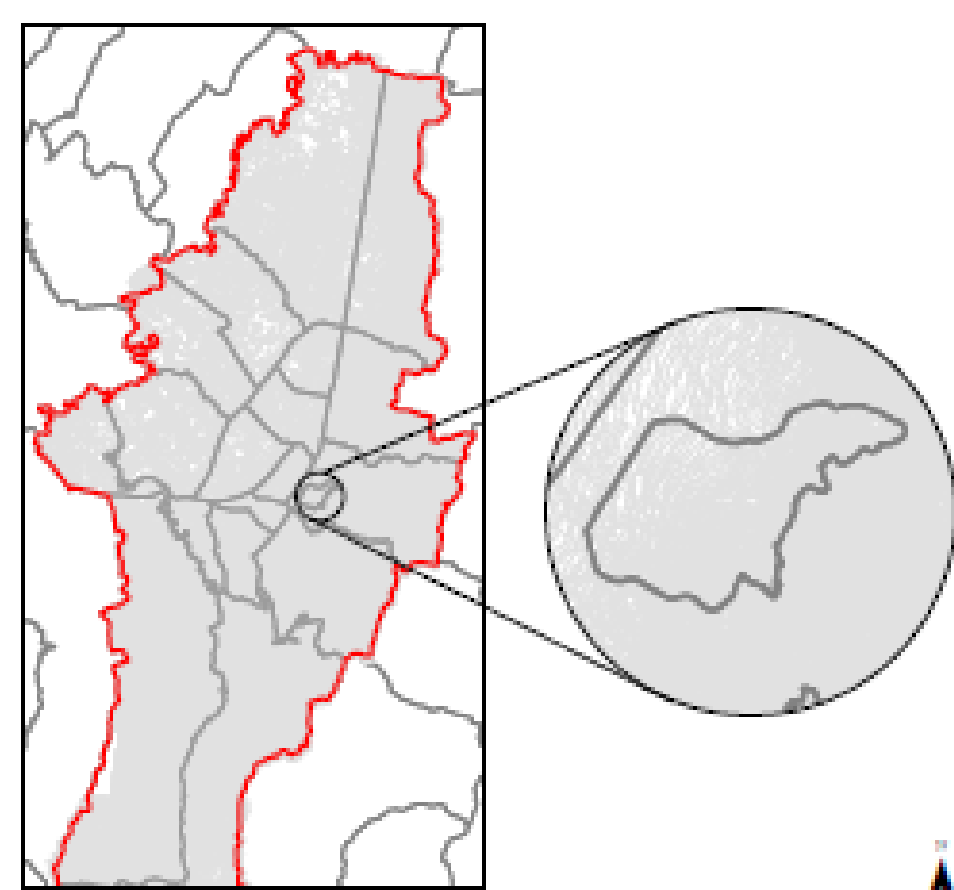
PROYECTO DE INVESTIGACIÓN
TRANSFORMACIÓN MORFOLÓGICA
DE LOS PARQUES EN EL
ESPACIO PÚBLICO DE LA LOCALIDAD
LA CANDELARIA
ENTRE LOS AÑOS 1538 A 2020
A TRAVÉS DE SISTEMAS DE
INFORMACIÓN GEOGRÁFICA

FECHA: Diciembre 2020



**GEODATABASE HISTÓRICA
LOCALIDAD LA CANDELARIA
1538 - 2016**

LOCALIZACIÓN

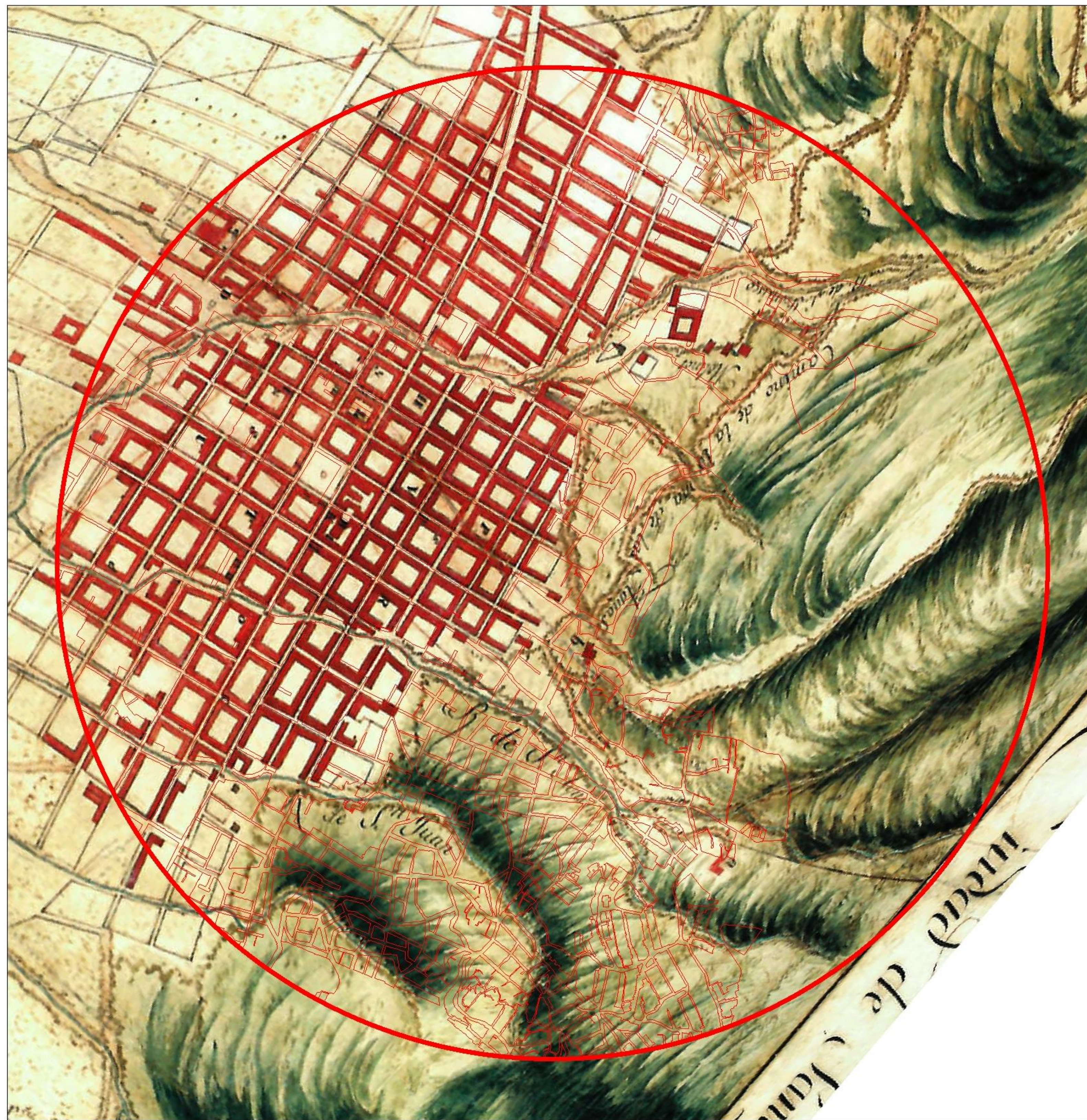


GEORREFERENCIACIÓN

PROYECTO DE INVESTIGACIÓN
TRANSFORMACIÓN MORFOLÓGICA
DE LOS PARQUES EN EL
ESPACIO PÚBLICO DE LA LOCALIDAD
LA CANDELARIA
ENTRE LOS AÑOS 1538 A 2020
A TRAVÉS DE SISTEMAS DE
INFORMACIÓN GEOGRÁFICA

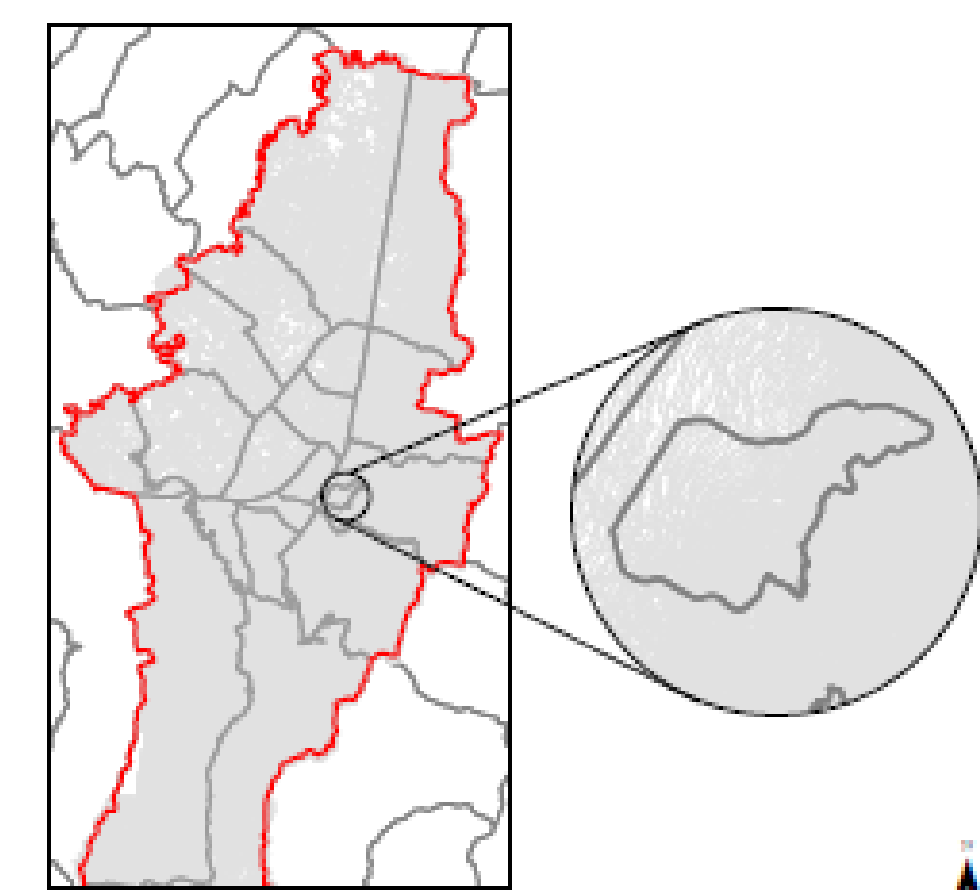
FECHA: Diciembre 2020





**GEODATABASE HISTÓRICA
LOCALIDAD LA CANDELARIA
1538 - 2016**

LOCALIZACIÓN



GEORREFERENCIACIÓN

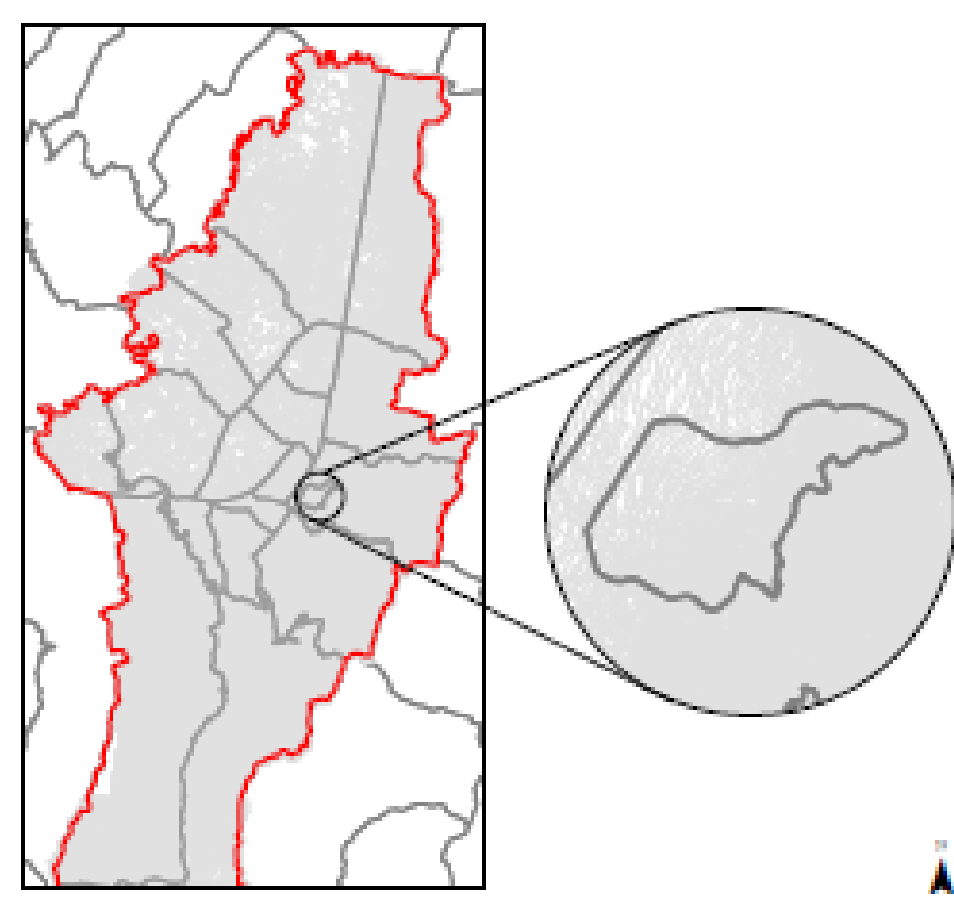
PROYECTO DE INVESTIGACIÓN
TRANSFORMACIÓN MORFOLÓGICA
DE LOS PARQUES EN EL
ESPACIO PÚBLICO DE LA LOCALIDAD
LA CANDELARIA
ENTRE LOS AÑOS 1538 A 2020
A TRAVÉS DE SISTEMAS DE
INFORMACIÓN GEOGRÁFICA

FECHA: Diciembre 2020



**GEODATABASE HISTÓRICA
LOCALIDAD LA CANDELARIA
1538 - 2016**

LOCALIZACIÓN



GEORREFERENCIACIÓN

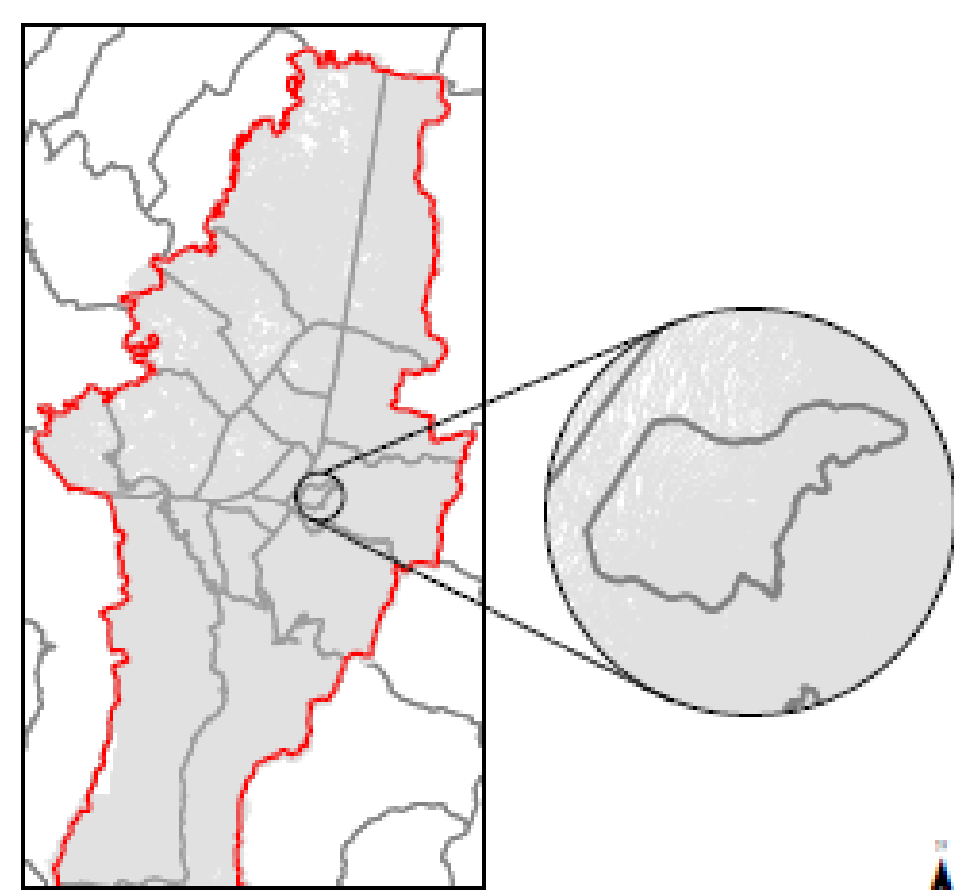
PROYECTO DE INVESTIGACIÓN
TRANSFORMACIÓN MORFOLÓGICA
DE LOS PARQUES EN EL
ESPACIO PÚBLICO DE LA LOCALIDAD
LA CANDELARIA
ENTRE LOS AÑOS 1538 A 2020
A TRAVÉS DE SISTEMAS DE
INFORMACIÓN GEOGRÁFICA

FECHA: Diciembre 2020



**GEODATABASE HISTÓRICA
LOCALIDAD LA CANDELARIA
1538 - 2016**


LOCALIZACIÓN



GEORREFERENCIACIÓN

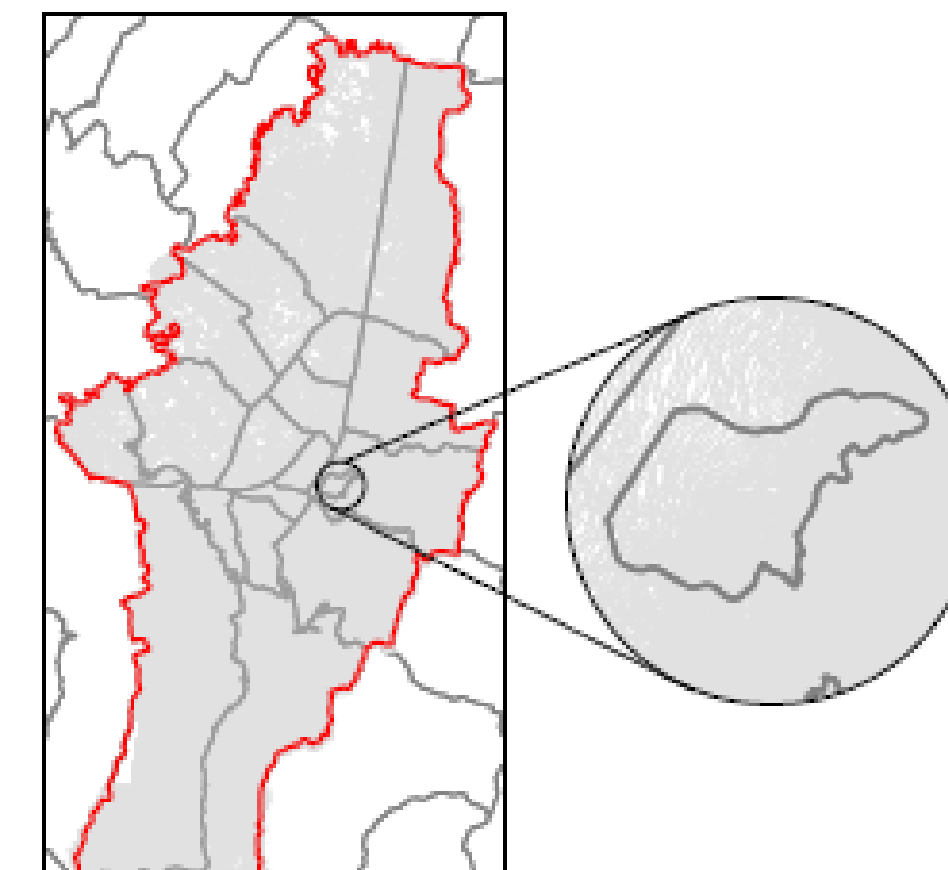
PROYECTO DE INVESTIGACIÓN
TRANSFORMACIÓN MORFOLÓGICA
DE LOS PARQUES EN EL
ESPACIO PÚBLICO DE LA LOCALIDAD
LA CANDELARIA
ENTRE LOS AÑOS 1538 A 2020
A TRAVÉS DE SISTEMAS DE
INFORMACIÓN GEOGRÁFICA

FECHA: Diciembre 2020



**GEODATABASE HISTÓRICA
LOCALIDAD LA CANDELARIA
1538 - 2016**

LOCALIZACIÓN

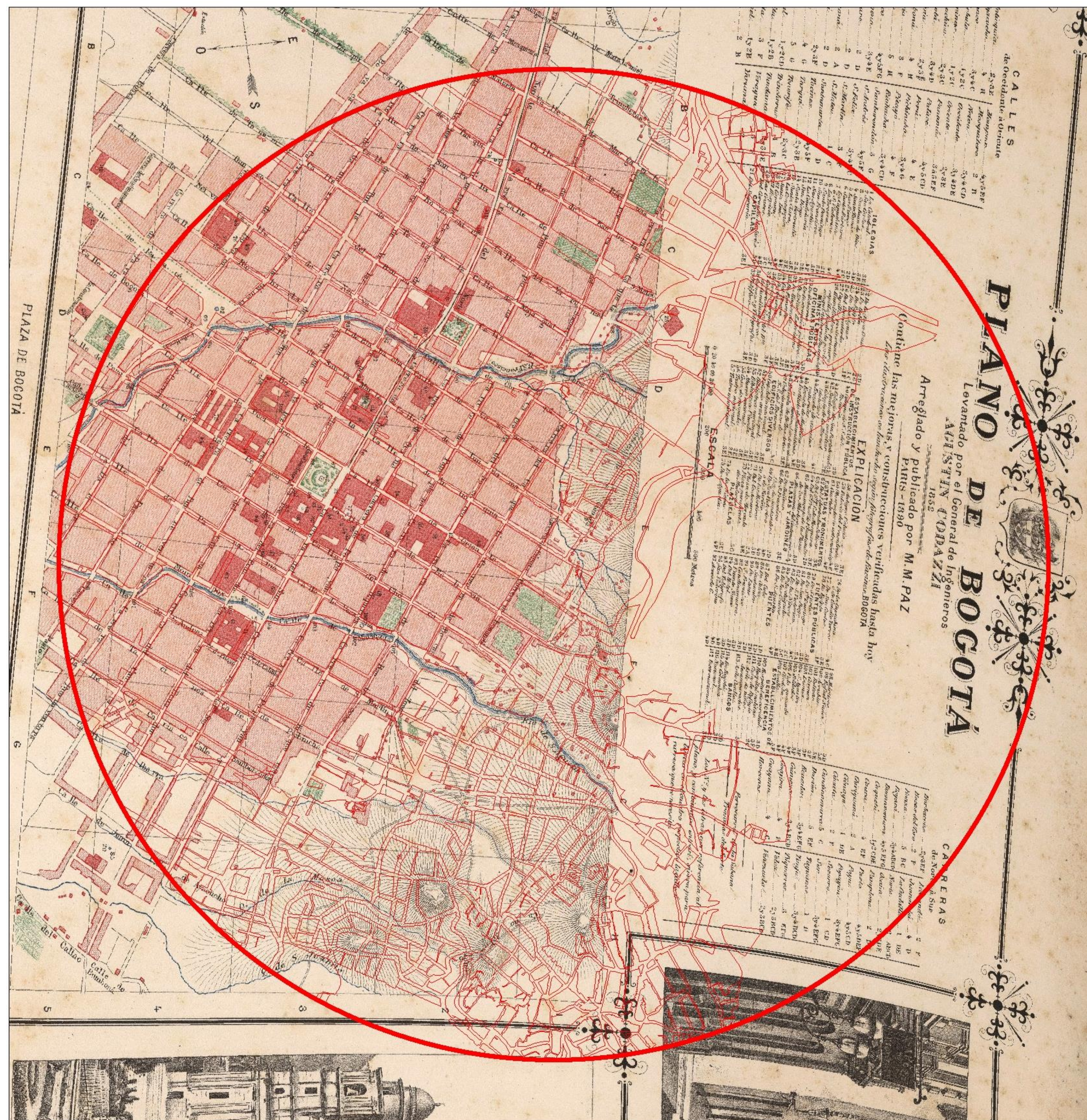


GEORREFERENCIACIÓN

PROYECTO DE INVESTIGACIÓN

**TRANSFORMACIÓN MORFOLÓGICA
DE LOS PARQUES EN EL
ESPACIO PÚBLICO DE LA LOCALIDAD
LA CANDELARIA
ENTRE LOS AÑOS 1538 A 2020
A TRAVÉS DE SISTEMAS DE
INFORMACIÓN GEOGRÁFICA**

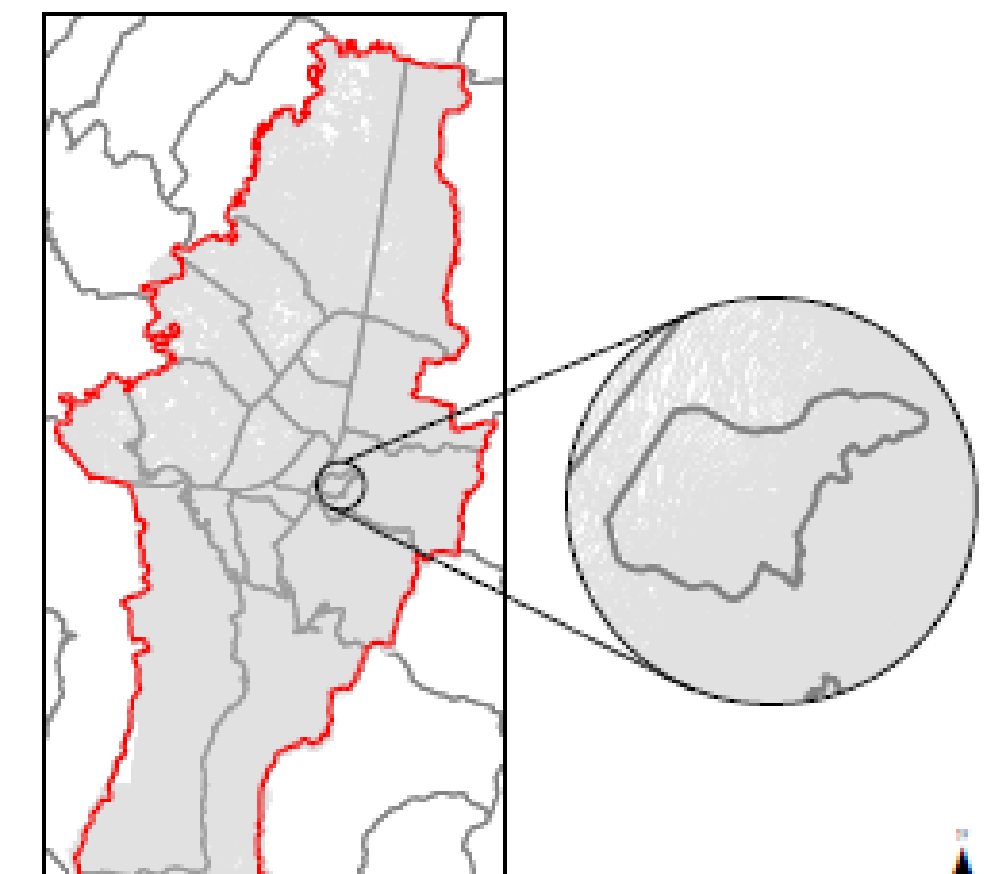
FECHA: Diciembre 2020





**GEODATABASE HISTÓRICA
LOCALIDAD LA CANDELARIA
1538 - 2016**

LOCALIZACIÓN



GEORREFERENCIACIÓN

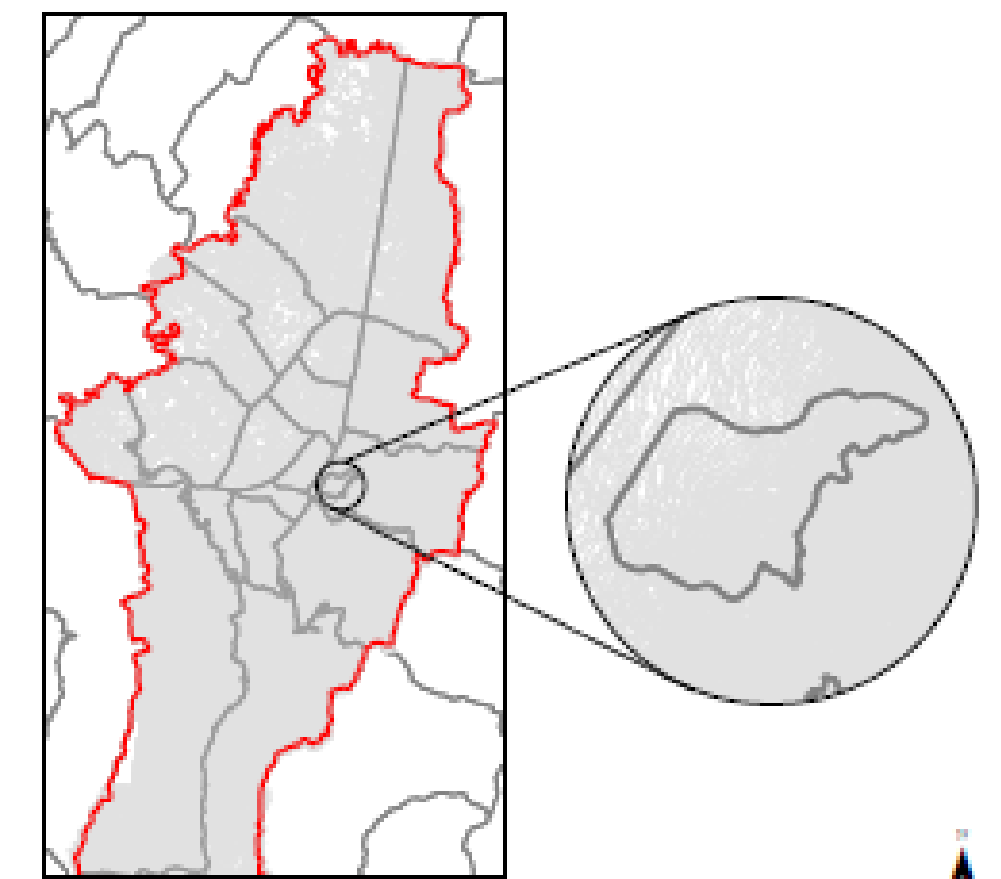
PROYECTO DE INVESTIGACIÓN
**TRANSFORMACIÓN MORFOLÓGICA
 DE LOS PARQUES EN EL
 ESPACIO PÚBLICO DE LA LOCALIDAD
 LA CANDELARIA
 ENTRE LOS AÑOS 1538 A 2020
 A TRAVÉS DE SISTEMAS DE
 INFORMACIÓN GEOGRÁFICA**

FECHA: Diciembre 2020



**GEODATABASE HISTÓRICA
LOCALIDAD LA CANDELARIA
1538 - 2016**

LOCALIZACIÓN

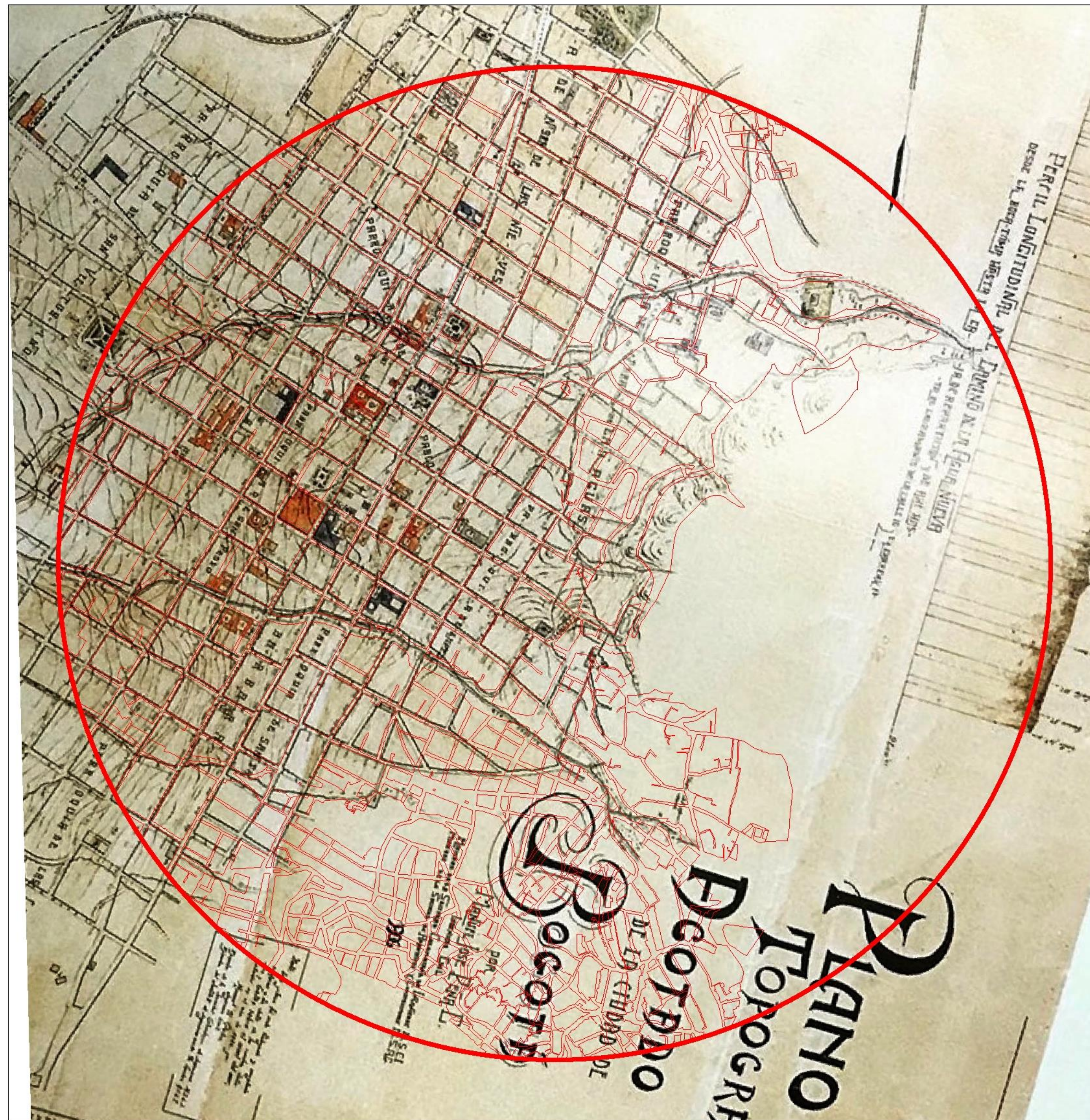


GEORREFERENCIACIÓN

PROYECTO DE INVESTIGACIÓN

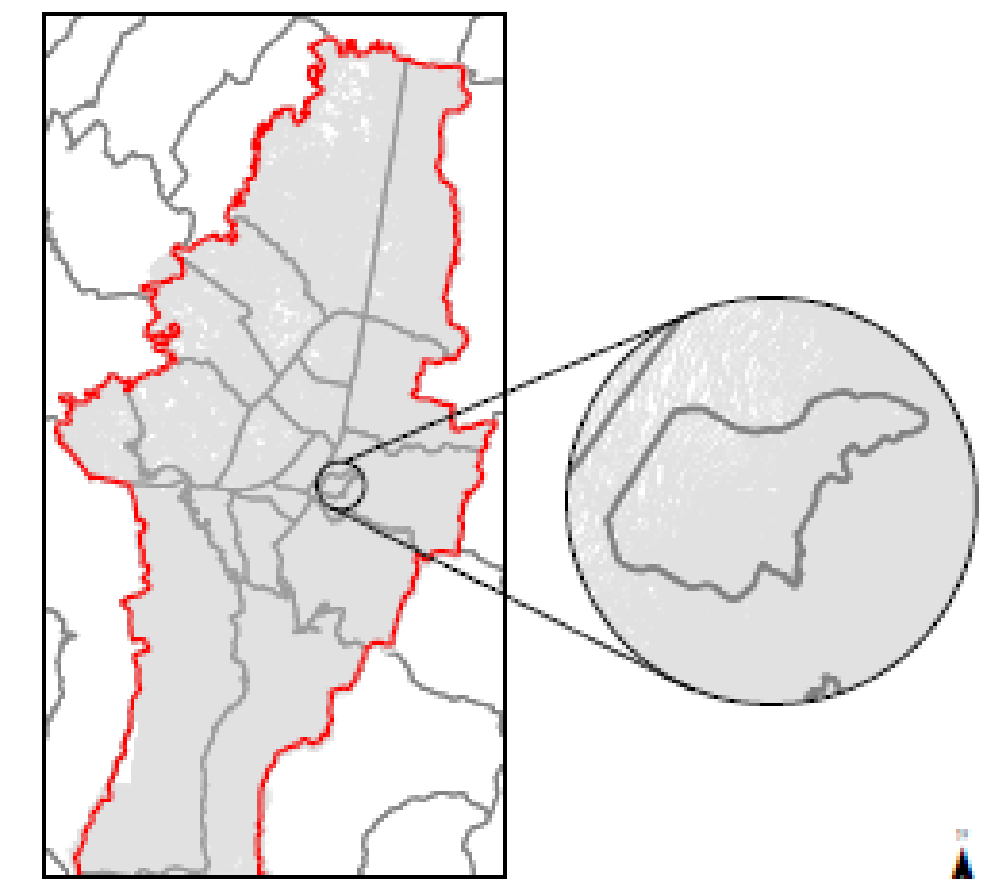
**TRANSFORMACIÓN MORFOLÓGICA
DE LOS PARQUES EN EL
ESPACIO PÚBLICO DE LA LOCALIDAD
LA CANDELARIA
ENTRE LOS AÑOS 1538 A 2020
A TRAVÉS DE SISTEMAS DE
INFORMACIÓN GEOGRÁFICA**

FECHA: Diciembre 2020



**GEODATABASE HISTÓRICA
LOCALIDAD LA CANDELARIA
1538 - 2016**

LOCALIZACIÓN



GEORREFERENCIACIÓN

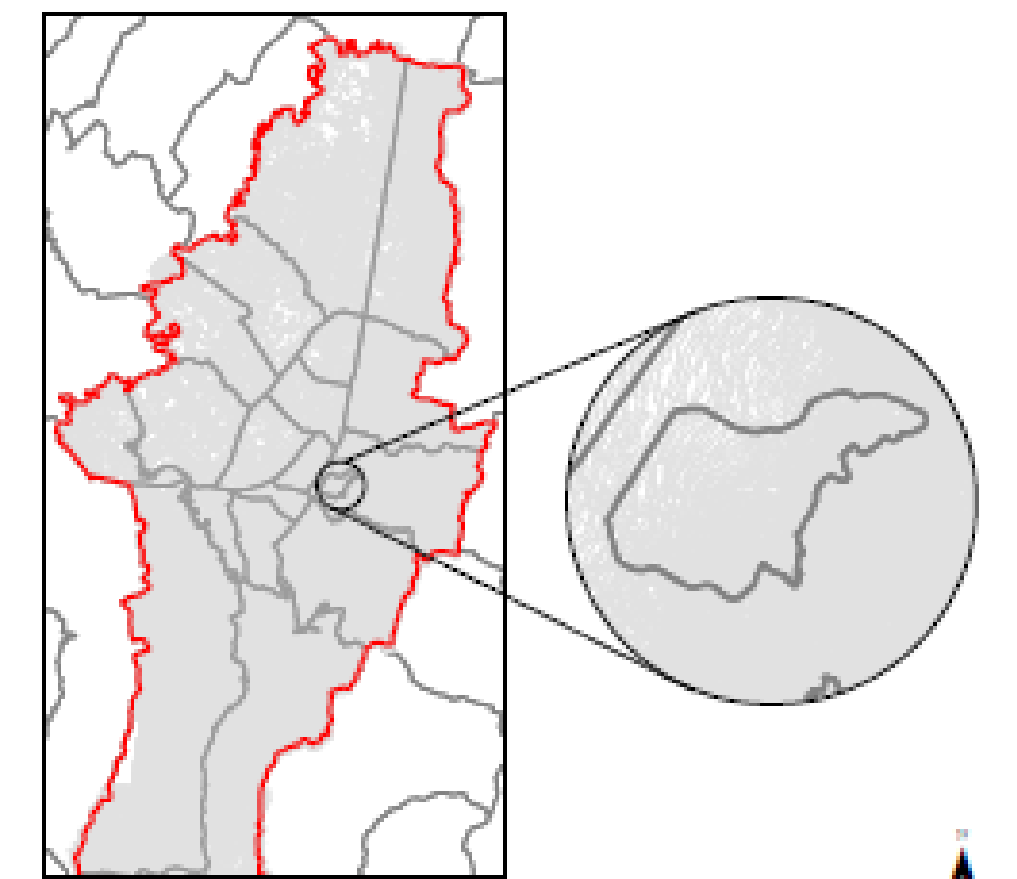
PROYECTO DE INVESTIGACIÓN
TRANSFORMACIÓN MORFOLÓGICA
DE LOS PARQUES EN EL
ESPACIO PÚBLICO DE LA LOCALIDAD
LA CANDELARIA
ENTRE LOS AÑOS 1538 A 2020
A TRAVÉS DE SISTEMAS DE
INFORMACIÓN GEOGRÁFICA

FECHA: Diciembre 2020



**GEODATABASE HISTÓRICA
LOCALIDAD LA CANDELARIA
1538 - 2016**

LOCALIZACIÓN



GEORREFERENCIACIÓN

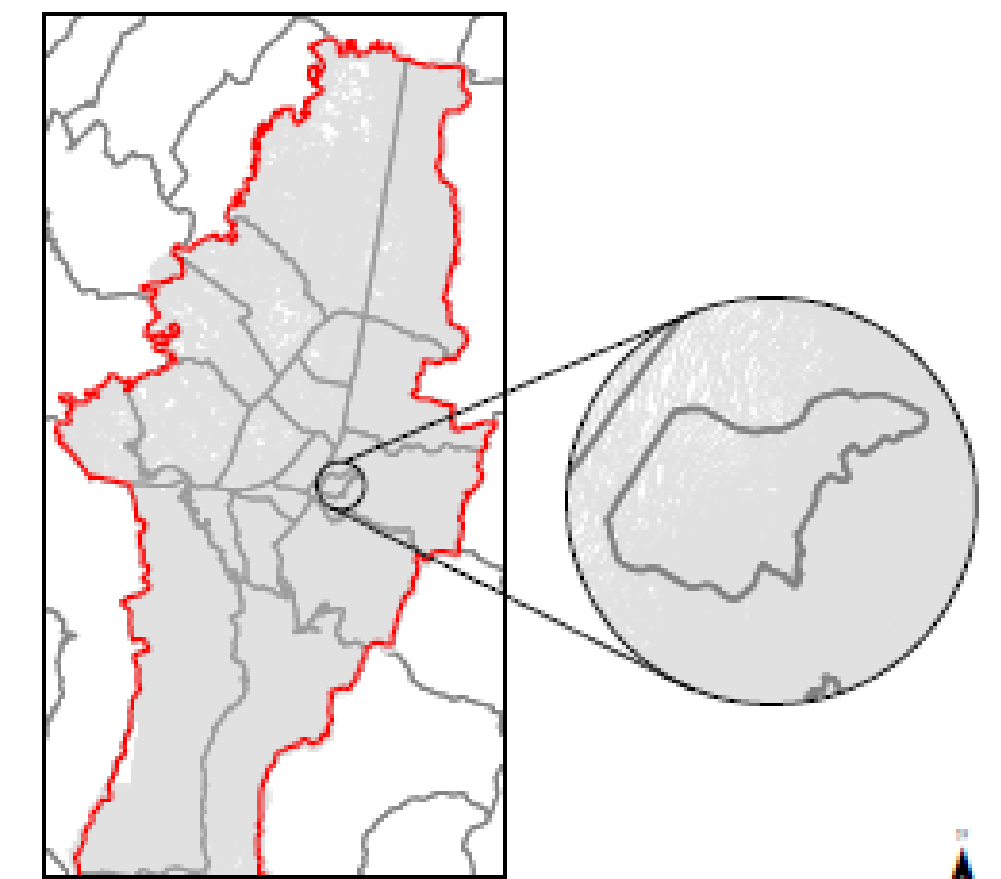
PROYECTO DE INVESTIGACIÓN
TRANSFORMACIÓN MORFOLÓGICA
DE LOS PARQUES EN EL
ESPACIO PÚBLICO DE LA LOCALIDAD
LA CANDELARIA
ENTRE LOS AÑOS 1538 A 2020
A TRAVÉS DE SISTEMAS DE
INFORMACIÓN GEOGRÁFICA

FECHA: Diciembre 2020



**GEODATABASE HISTÓRICA
LOCALIDAD LA CANDELARIA
1538 - 2016**

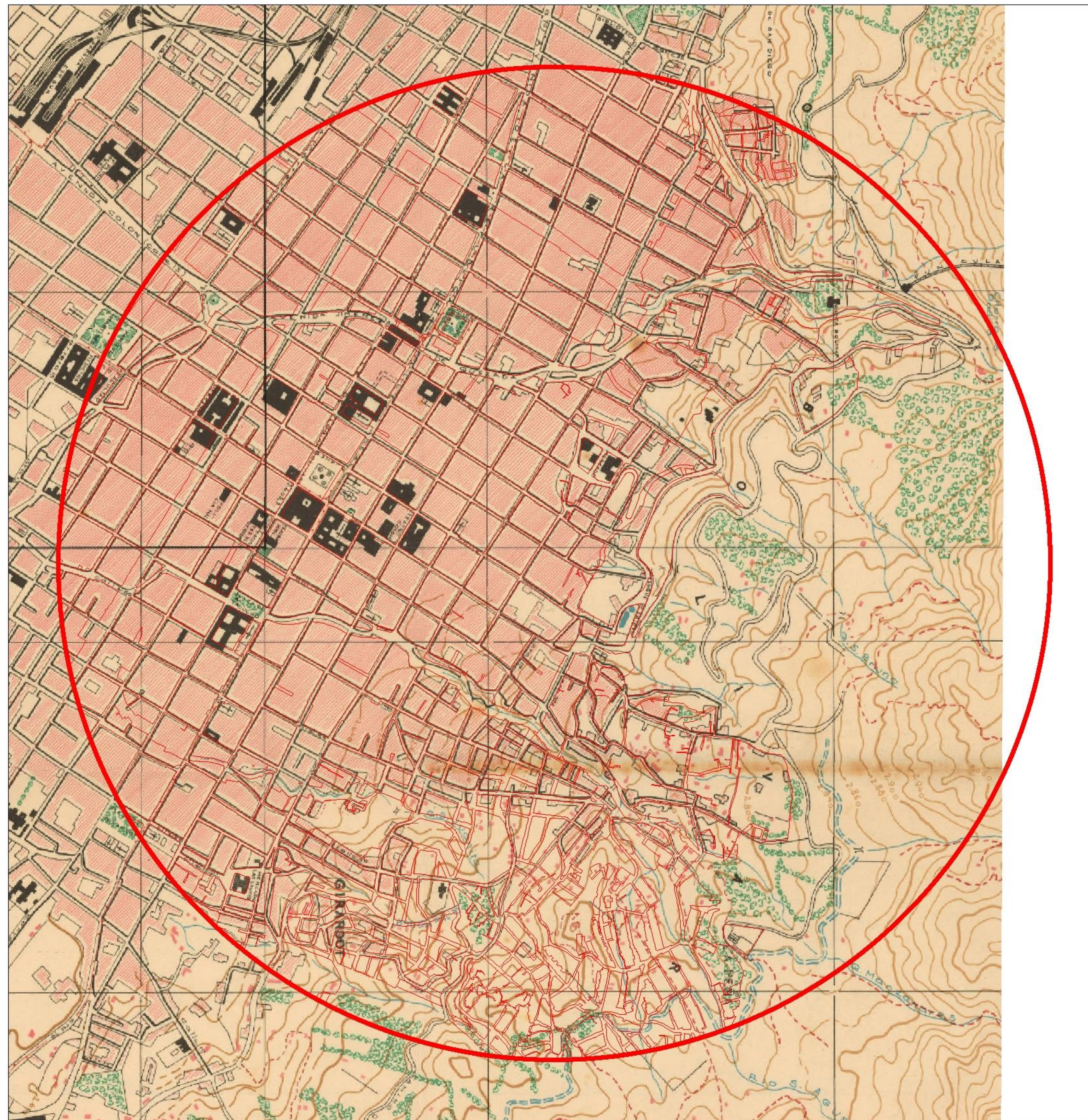
LOCALIZACIÓN



GEORREFERENCIACIÓN

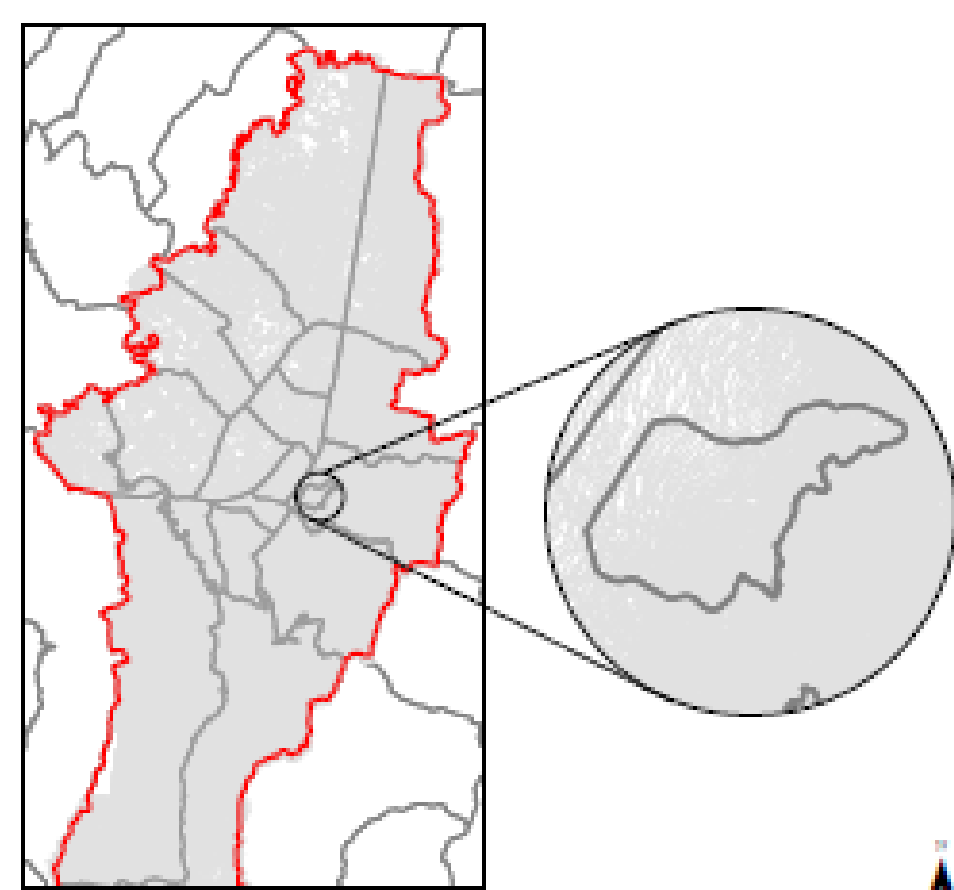
PROYECTO DE INVESTIGACIÓN
TRANSFORMACIÓN MORFOLÓGICA
DE LOS PARQUES EN EL
ESPACIO PÚBLICO DE LA LOCALIDAD
LA CANDELARIA
ENTRE LOS AÑOS 1538 A 2020
A TRAVÉS DE SISTEMAS DE
INFORMACIÓN GEOGRÁFICA

FECHA: Diciembre 2020



**GEODATABASE HISTÓRICA
LOCALIDAD LA CANDELARIA
1538 - 2016**


LOCALIZACIÓN



GEORREFERENCIACIÓN

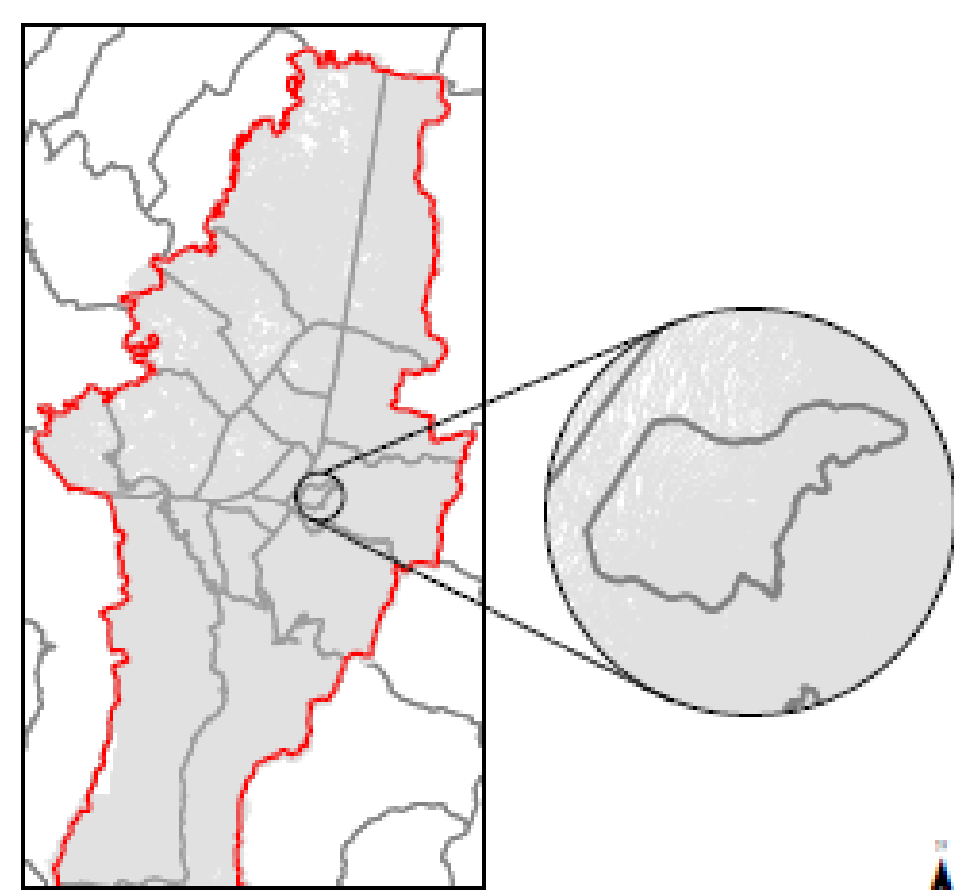
PROYECTO DE INVESTIGACIÓN
TRANSFORMACIÓN MORFOLÓGICA
DE LOS PARQUES EN EL
ESPACIO PÚBLICO DE LA LOCALIDAD
LA CANDELARIA
ENTRE LOS AÑOS 1538 A 2020
A TRAVÉS DE SISTEMAS DE
INFORMACIÓN GEOGRÁFICA

FECHA: Diciembre 2020



**GEODATABASE HISTÓRICA
LOCALIDAD LA CANDELARIA
1538 - 2016**


LOCALIZACIÓN



GEORREFERENCIACIÓN

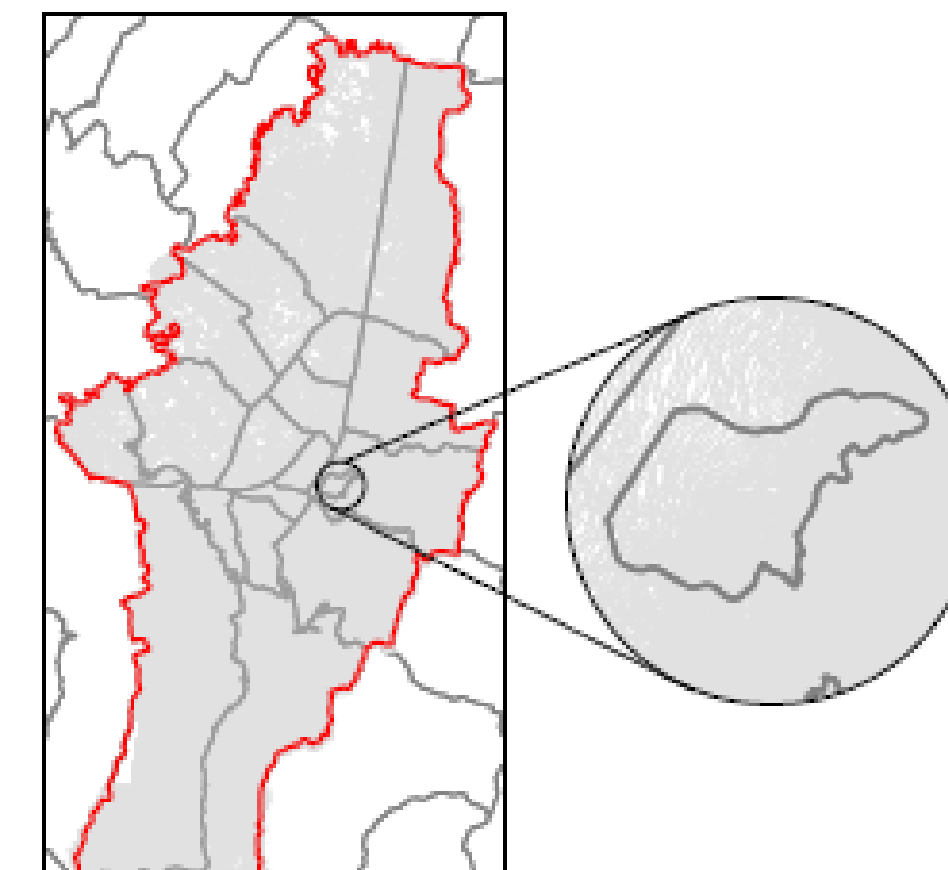
PROYECTO DE INVESTIGACIÓN
TRANSFORMACIÓN MORFOLÓGICA
DE LOS PARQUES EN EL
ESPACIO PÚBLICO DE LA LOCALIDAD
LA CANDELARIA
ENTRE LOS AÑOS 1538 A 2020
A TRAVÉS DE SISTEMAS DE
INFORMACIÓN GEOGRÁFICA

FECHA: Diciembre 2020



**GEODATABASE HISTÓRICA
LOCALIDAD LA CANDELARIA
1538 - 2016**

LOCALIZACIÓN

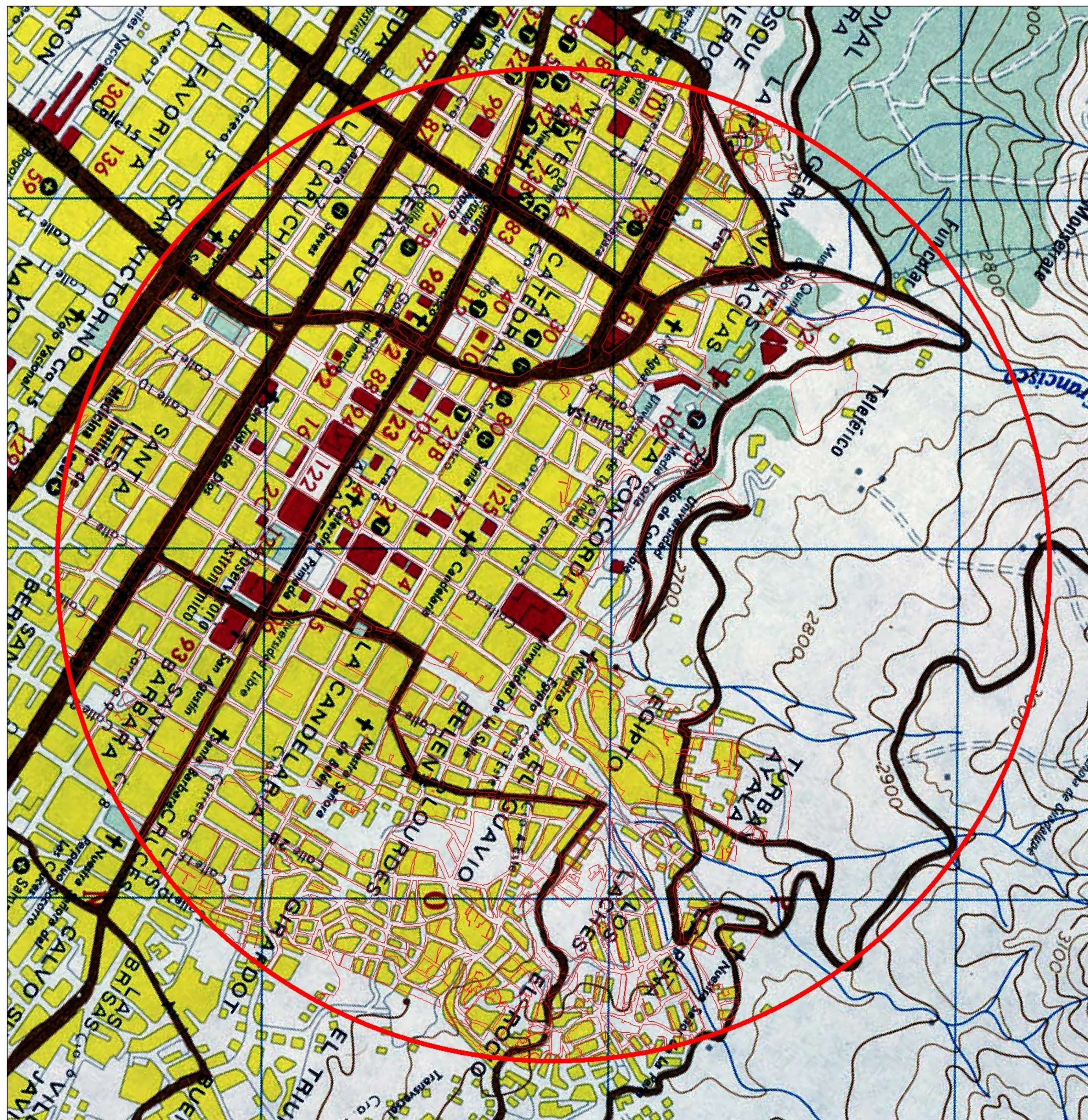


GEORREFERENCIACIÓN

PROYECTO DE INVESTIGACIÓN

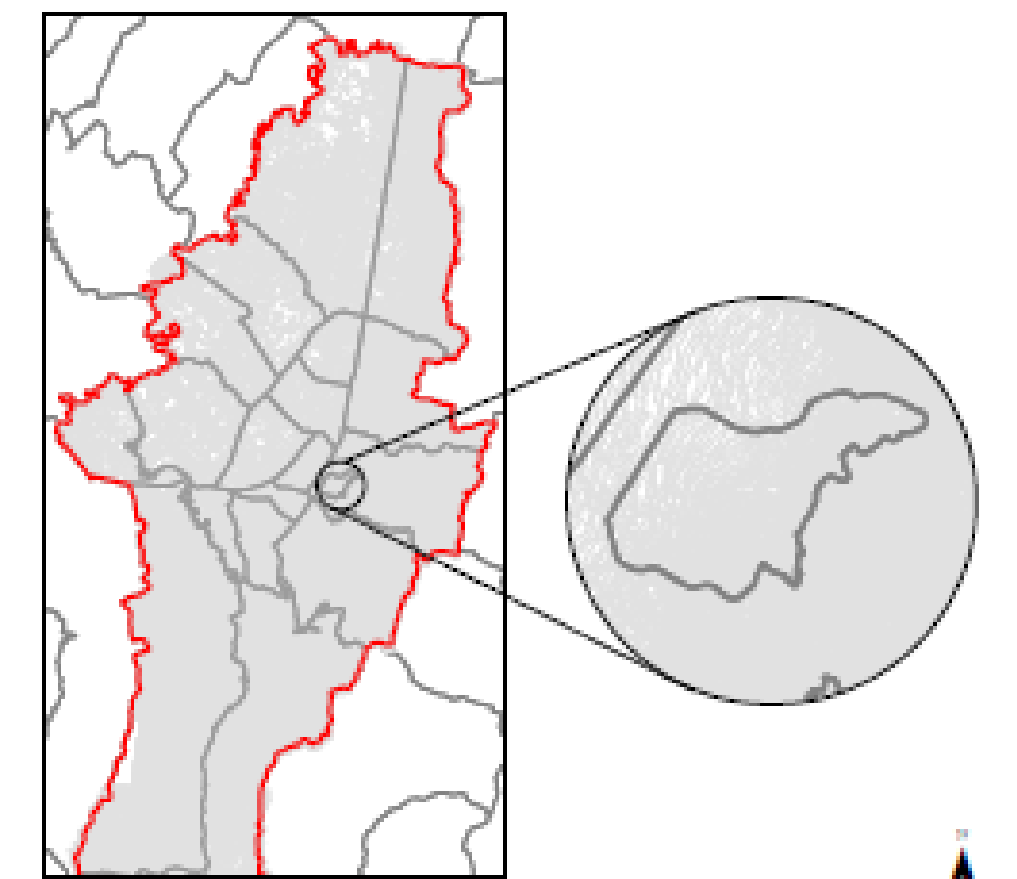
**TRANSFORMACIÓN MORFOLÓGICA
DE LOS PARQUES EN EL
ESPACIO PÚBLICO DE LA LOCALIDAD
LA CANDELARIA
ENTRE LOS AÑOS 1538 A 2020
A TRAVÉS DE SISTEMAS DE
INFORMACIÓN GEOGRÁFICA**

FECHA: Diciembre 2020



**GEODATABASE HISTÓRICA
LOCALIDAD LA CANDELARIA
1538 - 2016**

LOCALIZACIÓN



GEORREFERENCIACIÓN

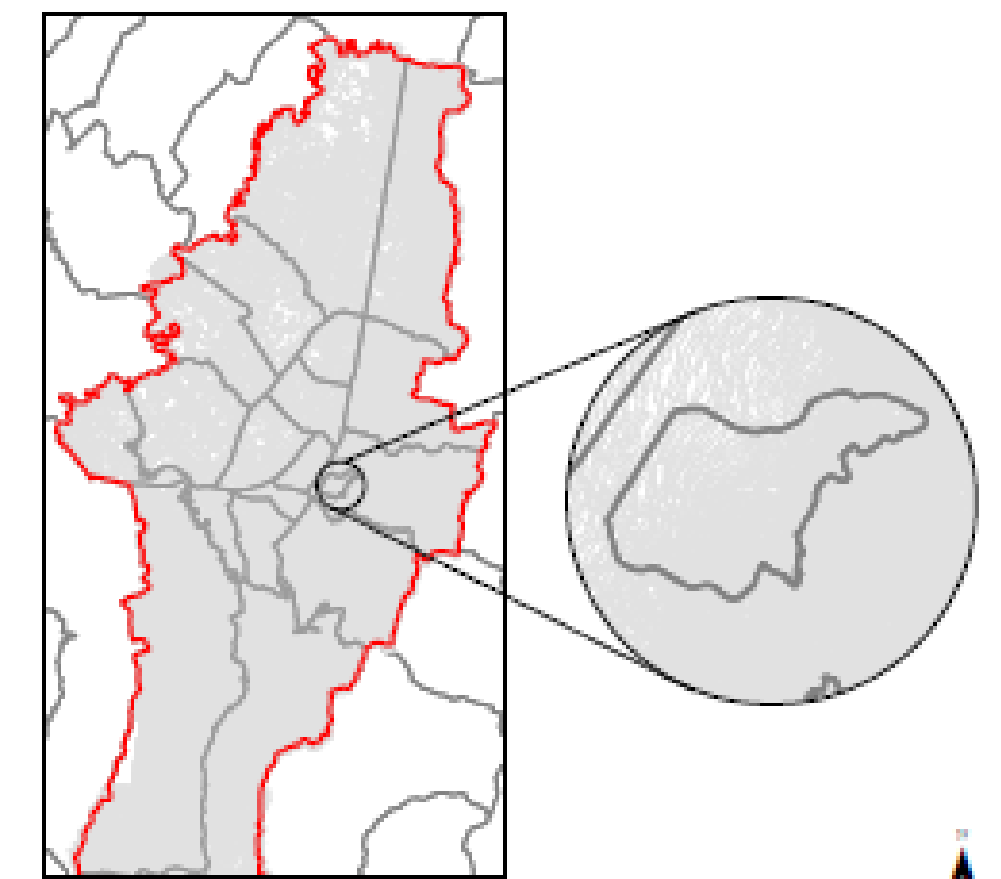
PROYECTO DE INVESTIGACIÓN
TRANSFORMACIÓN MORFOLÓGICA
DE LOS PARQUES EN EL
ESPACIO PÚBLICO DE LA LOCALIDAD
LA CANDELARIA
ENTRE LOS AÑOS 1538 A 2020
A TRAVÉS DE SISTEMAS DE
INFORMACIÓN GEOGRÁFICA

FECHA: Diciembre 2020



**GEODATABASE HISTÓRICA
LOCALIDAD LA CANDELARIA
1538 - 2016**


LOCALIZACIÓN



GEORREFERENCIACIÓN

PROYECTO DE INVESTIGACIÓN
TRANSFORMACIÓN MORFOLÓGICA
DE LOS PARQUES EN EL
ESPACIO PÚBLICO DE LA LOCALIDAD
LA CANDELARIA
ENTRE LOS AÑOS 1538 A 2020
A TRAVÉS DE SISTEMAS DE
INFORMACIÓN GEOGRÁFICA

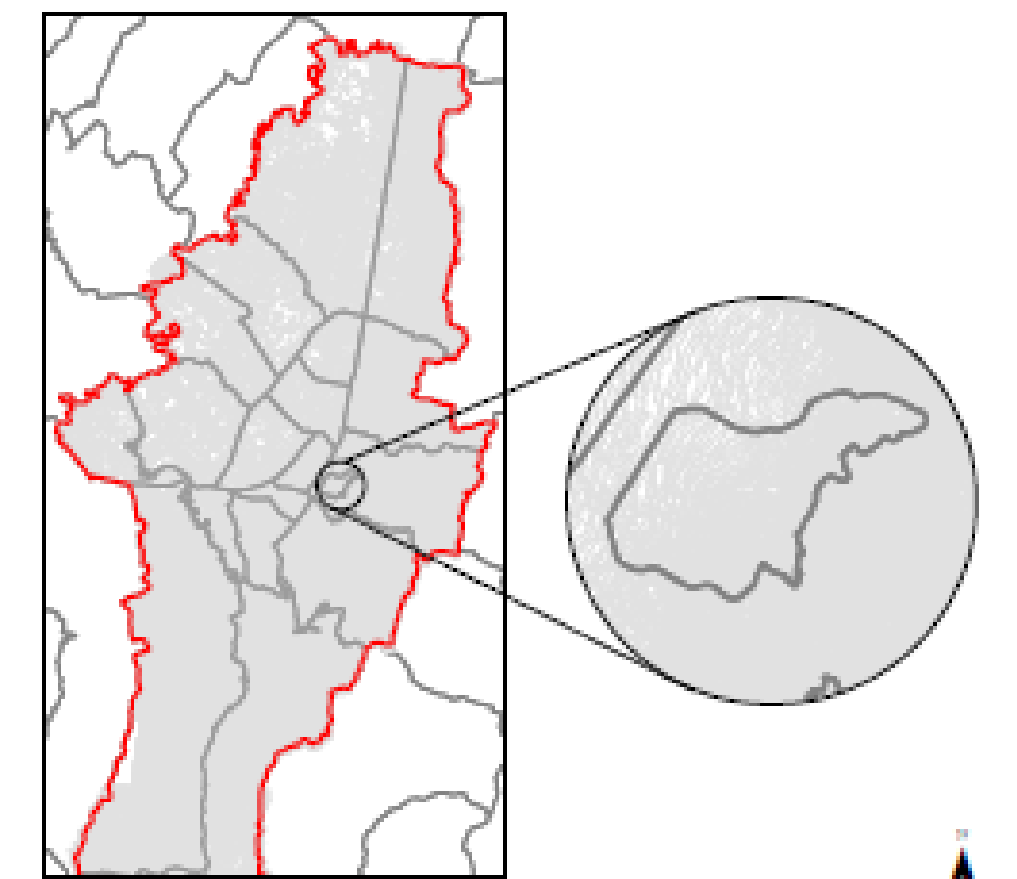
FECHA: Diciembre 2020





**GEODATABASE HISTÓRICA
LOCALIDAD LA CANDELARIA
1538 - 2016**

LOCALIZACIÓN



GEORREFERENCIACIÓN

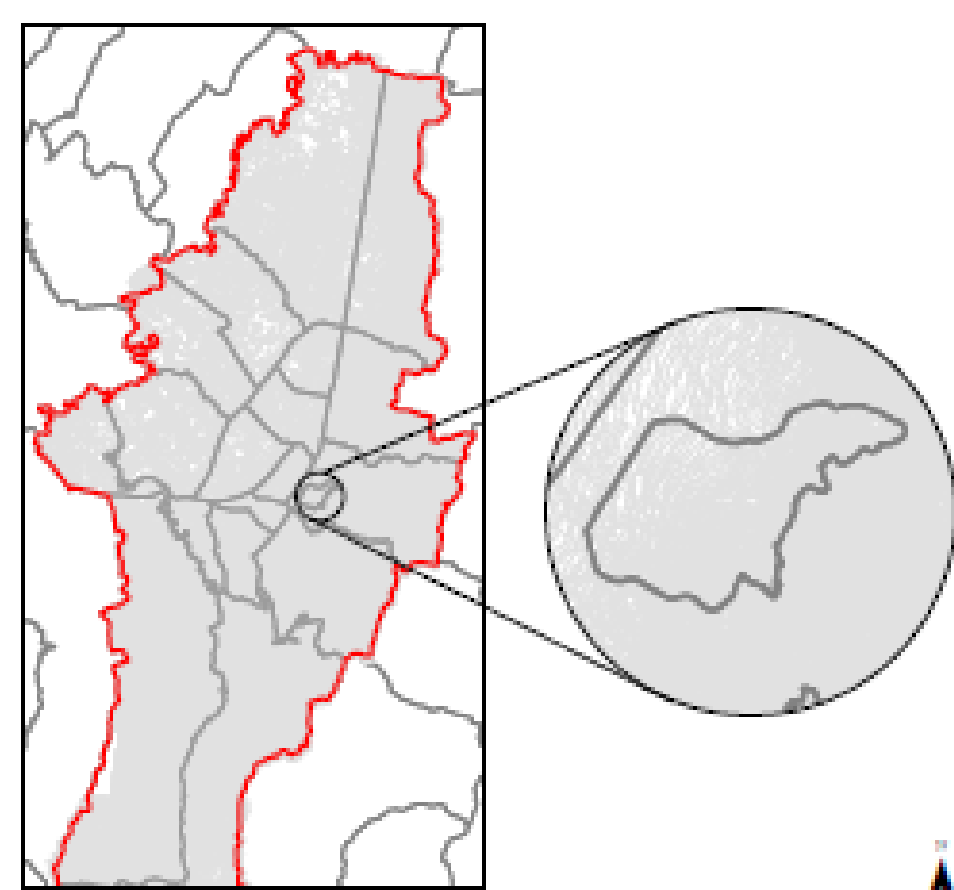
PROYECTO DE INVESTIGACIÓN
TRANSFORMACIÓN MORFOLÓGICA
DE LOS PARQUES EN EL
ESPACIO PÚBLICO DE LA LOCALIDAD
LA CANDELARIA
ENTRE LOS AÑOS 1538 A 2020
A TRAVÉS DE SISTEMAS DE
INFORMACIÓN GEOGRÁFICA

FECHA: Diciembre 2020



**GEODATABASE HISTÓRICA
LOCALIDAD LA CANDELARIA
1538 - 2016**

LOCALIZACIÓN



GEORREFERENCIACIÓN

PROYECTO DE INVESTIGACIÓN
TRANSFORMACIÓN MORFOLÓGICA
DE LOS PARQUES EN EL
ESPACIO PÚBLICO DE LA LOCALIDAD
LA CANDELARIA
ENTRE LOS AÑOS 1538 A 2020
A TRAVÉS DE SISTEMAS DE
INFORMACIÓN GEOGRÁFICA

FECHA: Diciembre 2020

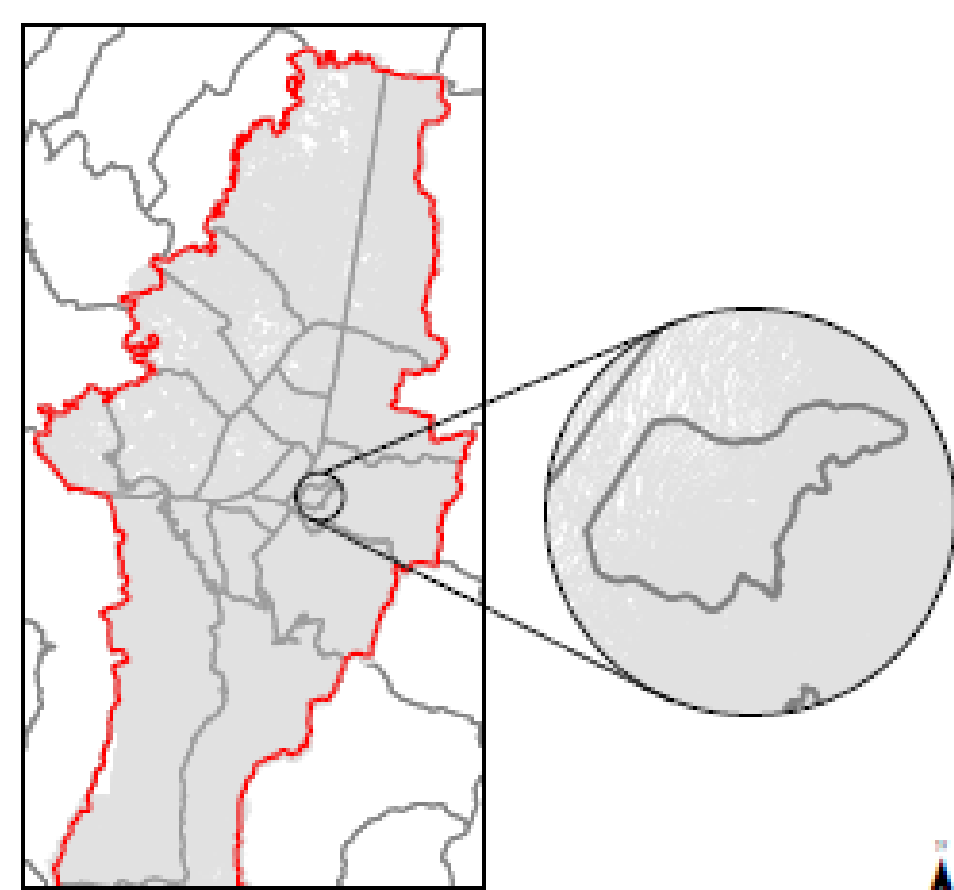


ALCALDÍA MAYOR DE BOGOTÁ D.C. - HACIENDA - Unidad de Información Espacial de Catastro Distrital - IDECA



**GEODATABASE HISTÓRICA
LOCALIDAD LA CANDELARIA
1538 - 2016**

LOCALIZACIÓN

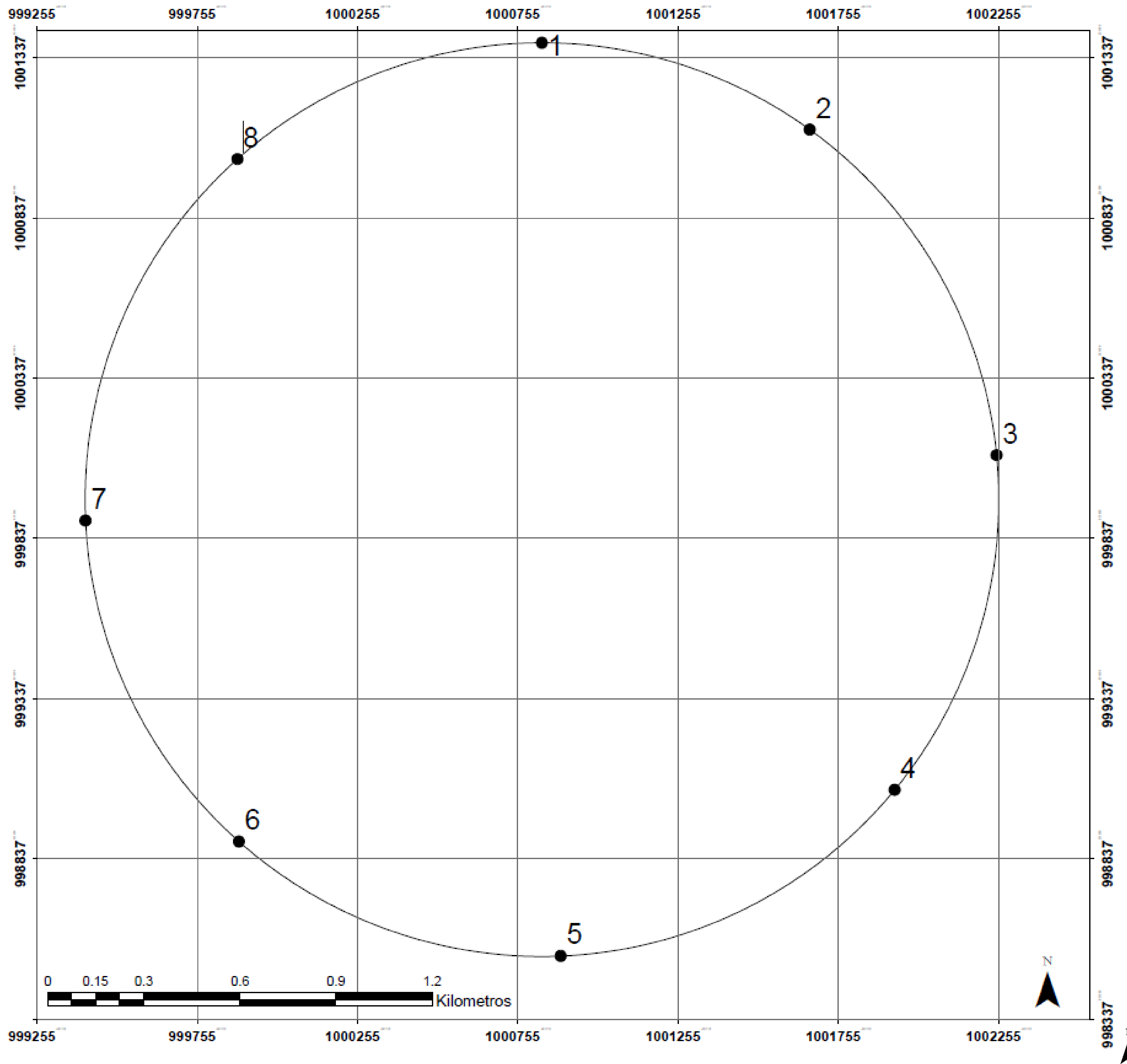


GEORREFERENCIACIÓN

PROYECTO DE INVESTIGACIÓN
TRANSFORMACIÓN MORFOLÓGICA
DE LOS PARQUES EN EL
ESPACIO PÚBLICO DE LA LOCALIDAD
LA CANDELARIA
ENTRE LOS AÑOS 1538 A 2020
A TRAVÉS DE SISTEMAS DE
INFORMACIÓN GEOGRÁFICA

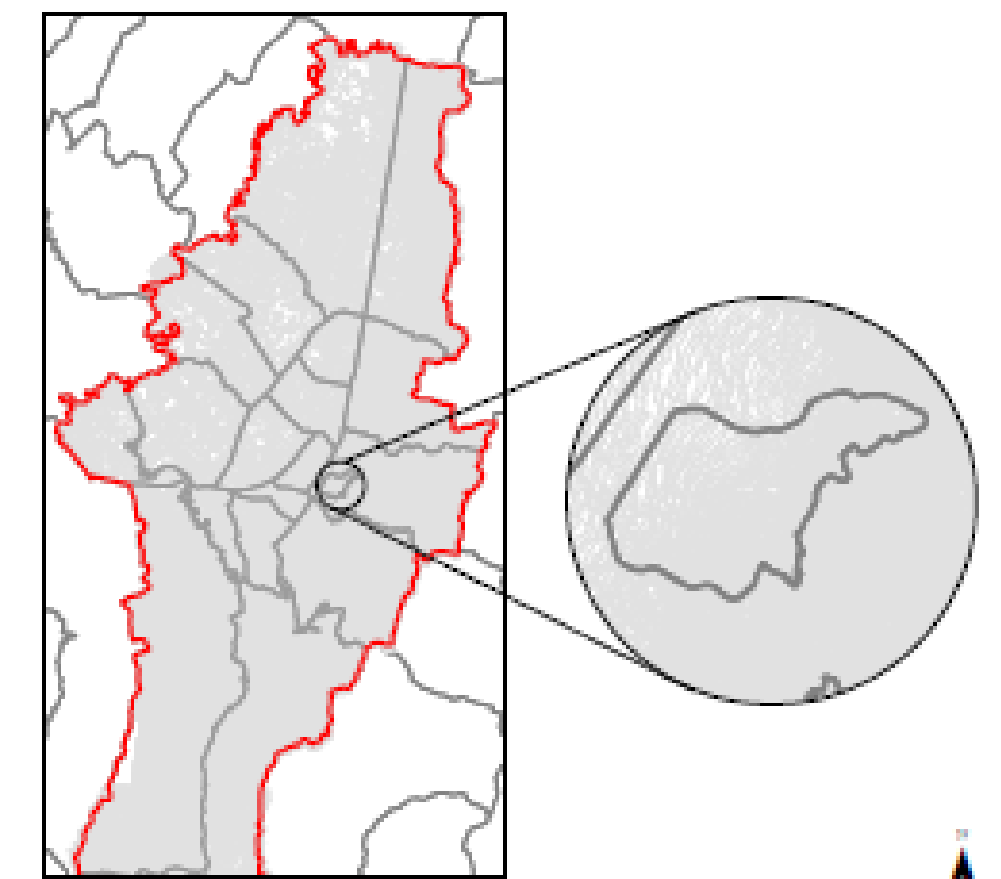
FECHA: Diciembre 2020





**GEODATABASE HISTÓRICA
LOCALIDAD LA CANDELARIA
1538 - 2016**

LOCALIZACIÓN



**COORDENADAS DE LOCALIZACIÓN DEL
ÁREA DE ESTUDIO**

SISTEMA DE COORDENADAS MAGNA_Colombia_Bogota		
Id	ESTE (X)	NORTE (Y)
1	1000831	1001384
2	1001666	1001113
3	1002249	1000097
4	1001931	999053
5	1000889	998534
6	999885	998892
7	999407	999893
8	999881	1001021

PROYECTO DE INVESTIGACIÓN
**TRANSFORMACIÓN MORFOLÓGICA
 DE LOS PARQUES EN EL
 ESPACIO PÚBLICO DE LA LOCALIDAD
 LA CANDELARIA**
**ENTRE LOS AÑOS 1538 A 2020
 A TRAVÉS DE SISTEMAS DE
 INFORMACIÓN GEOGRÁFICA**

FECHA: Diciembre 2020

GEODATABASE HISTÓRICA LOCALIDAD LA CANDELARIA 1538 - 2016

1538

Tipo







-  Quebrada
-  Río
-  Camino indígena 1538
-  Teusaquillo 1538
-  Plaza_1538
-  Area de estudio

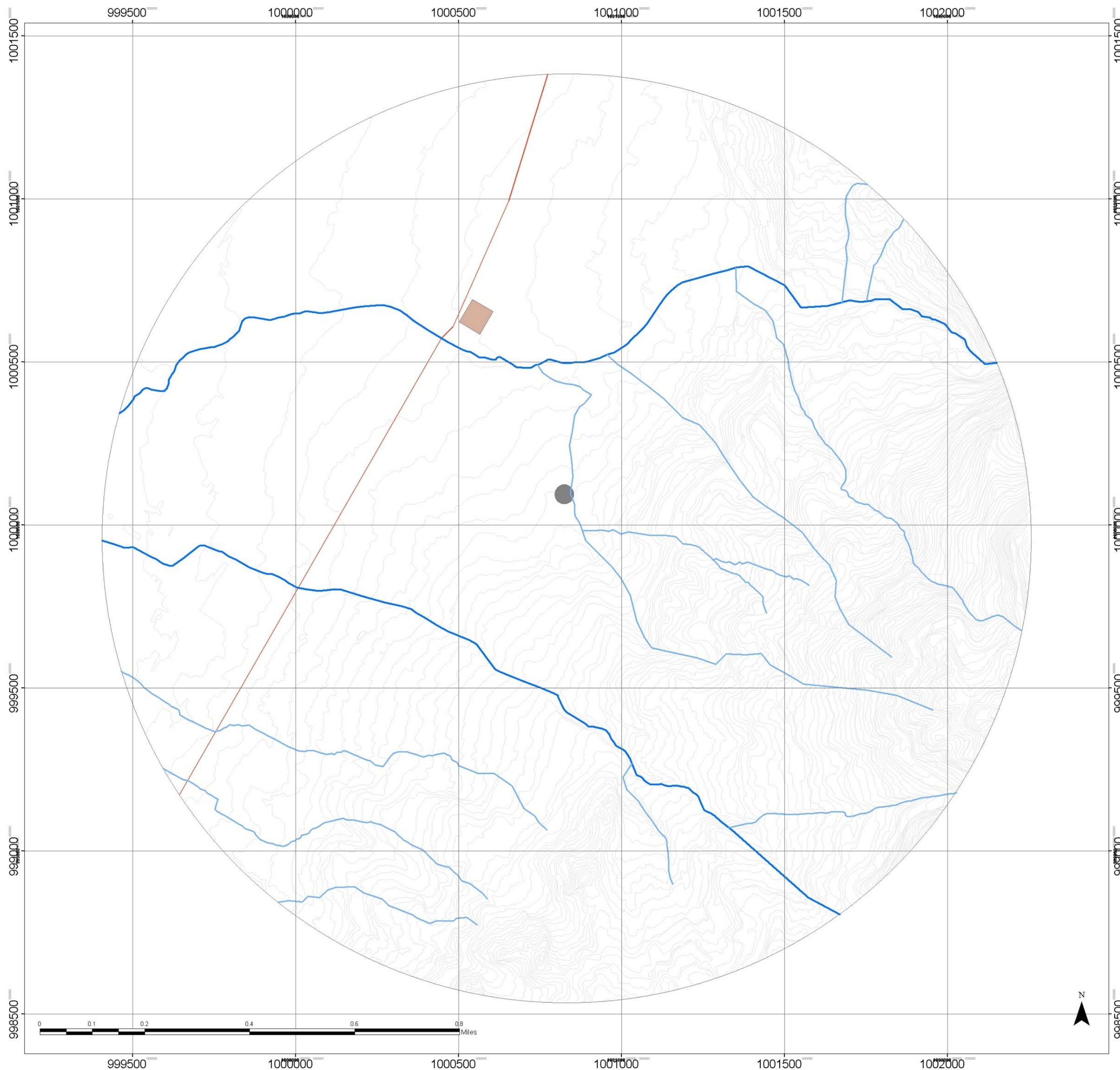
Tabla de atributos corrientes de agua.

OBJECTID	SHAPE	SHAPE_Length	Id	Tipo	Nombre_epoca
1	Polyline	3152.950981	1	Río	Río Vicachá
2	Polyline	2710.224116	2	Río	Río Chinguachi
4	Polyline	1313.552041	6	Quebrada	Quebrada Guadalupe o San Jorge (1913)
14	Polyline	425.807057	7	Quebrada	Quebrada de la Peña (1913)
22	Polyline	730.803554	9	Quebrada	Quebrada Santa Isabel (2015) Gdb
29	Polyline	1539.655063	3	Quebrada	Río San Juan (1791)
30	Polyline	1208.636618	4	Quebrada	Quebrada de la Mosca (1890)
31	Polyline	670.236507	5	Quebrada	Quebrada de San Juanito (1990)
35	Polyline	1596.269657	8	Quebrada	Quebrada San Bruno (1913)
37	Polyline	324.652893	10	Quebrada	Quebrada Mochon del Diablo (2015) Gdb
38	Polyline	680.755238	11	Quebrada	Quebrada Mochon del Diablo (2015) Gdb
39	Polyline	1575.694502	12	Quebrada	Quebrada Roosevelt (2015) Gdb
47	Polyline	416.090977	13	Quebrada	Quebrada Santo Domingo (2015) Gdb
48	Polyline	280.808303	14	Quebrada	Quebrada Las Brujas (2015) Gdb

PROYECTO DE INVESTIGACIÓN
TRANSFORMACIÓN MORFOLÓGICA
DE LOS PARQUES EN EL
ESPACIO PÚBLICO DE LA LOCALIDAD
LA CANDELARIA
ENTRE LOS AÑOS 1538 A 2020
A TRAVÉS DE SISTEMAS DE
INFORMACIÓN GEOGRÁFICA

ESCALA: 1:5,000

FECHA: Diciembre 2020



**GEODATABASE HISTÓRICA
LOCALIDAD LA CANDELARIA
1538 - 2016**

1539

- Area de estudio
- <all other values>

USO

- <Null>
- EDUCACION
- ESPACIO PUBLICO
- RELIGIOSO

- Vías 1539
- Corrientes de Agua 1539

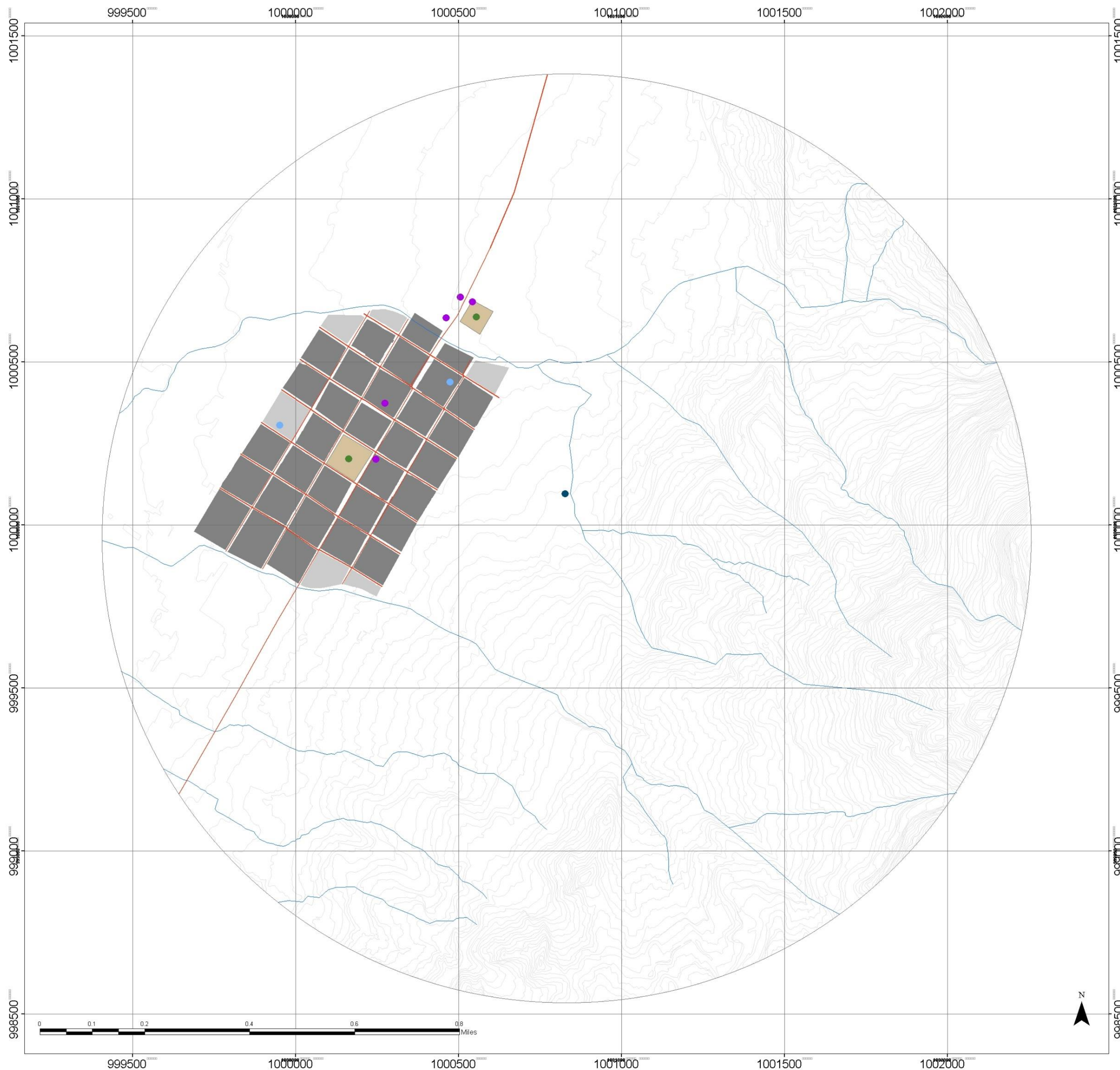
TIPO

- <Null>
- Construido
- Parcialmente construida
- Plazas 1539

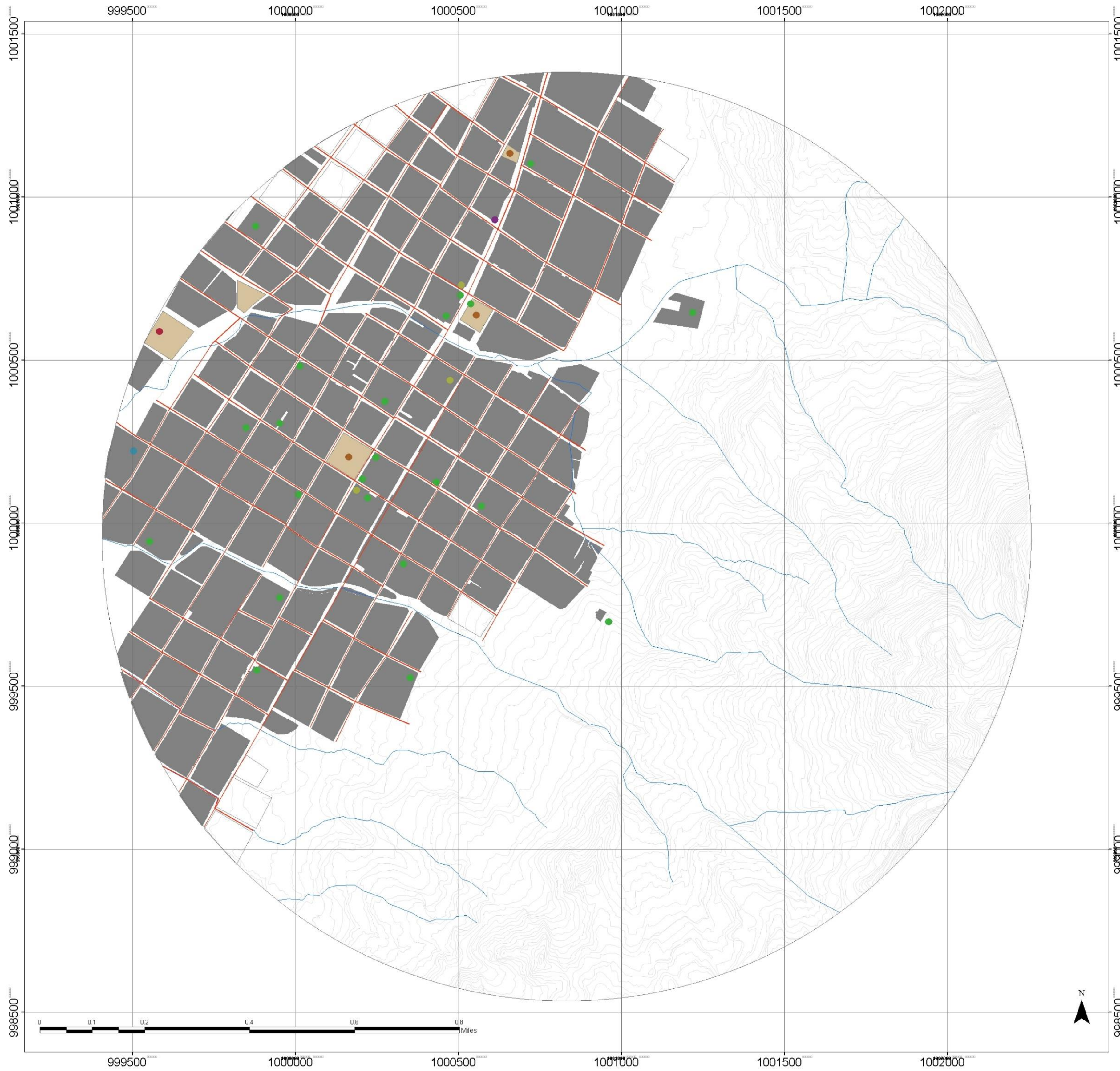
PROYECTO DE INVESTIGACIÓN
TRANSFORMACIÓN MORFOLÓGICA
DE LOS PARQUES EN EL
ESPACIO PÚBLICO DE LA LOCALIDAD
LA CANDELARIA
ENTRE LOS AÑOS 1538 A 2020
A TRAVÉS DE SISTEMAS DE
INFORMACIÓN GEOGRÁFICA

ESCALA: 1:5,000

FECHA: Diciembre 2020



**GEODATABASE HISTÓRICA
LOCALIDAD LA CANDELARIA
1538 - 2016**



- 1600**
- Area de estudio
 - <all other values>
- Uso**
- Comercio
 - Educativo
 - Espacio publico
 - Hospicio
 - Huerta
 - Religioso
 - Vías 1600
 - Corrientes de Agua
 - <all other values>
- TIPO**
- <Null>
 - Sin construccion segun plano 1791
 - Sitio de interes en 1600
 - Plazas 1600





PROYECTO DE INVESTIGACIÓN
TRANSFORMACIÓN MORFOLÓGICA
DE LOS PARQUES EN EL
ESPACIO PÚBLICO DE LA LOCALIDAD
LA CANDELARIA
ENTRE LOS AÑOS 1538 A 2020
A TRAVÉS DE SISTEMAS DE
INFORMACIÓN GEOGRÁFICA

ESCALA: 1:5,000

FECHA: Diciembre 2020

**GEODATABASE HISTÓRICA
LOCALIDAD LA CANDELARIA
1538 - 2016**

1791

-  Area de estudio
-  Sitios_de_Interes_1791
-  Malla1791
-  Cuerpos_de_Agua_1791_1
- <all other values>

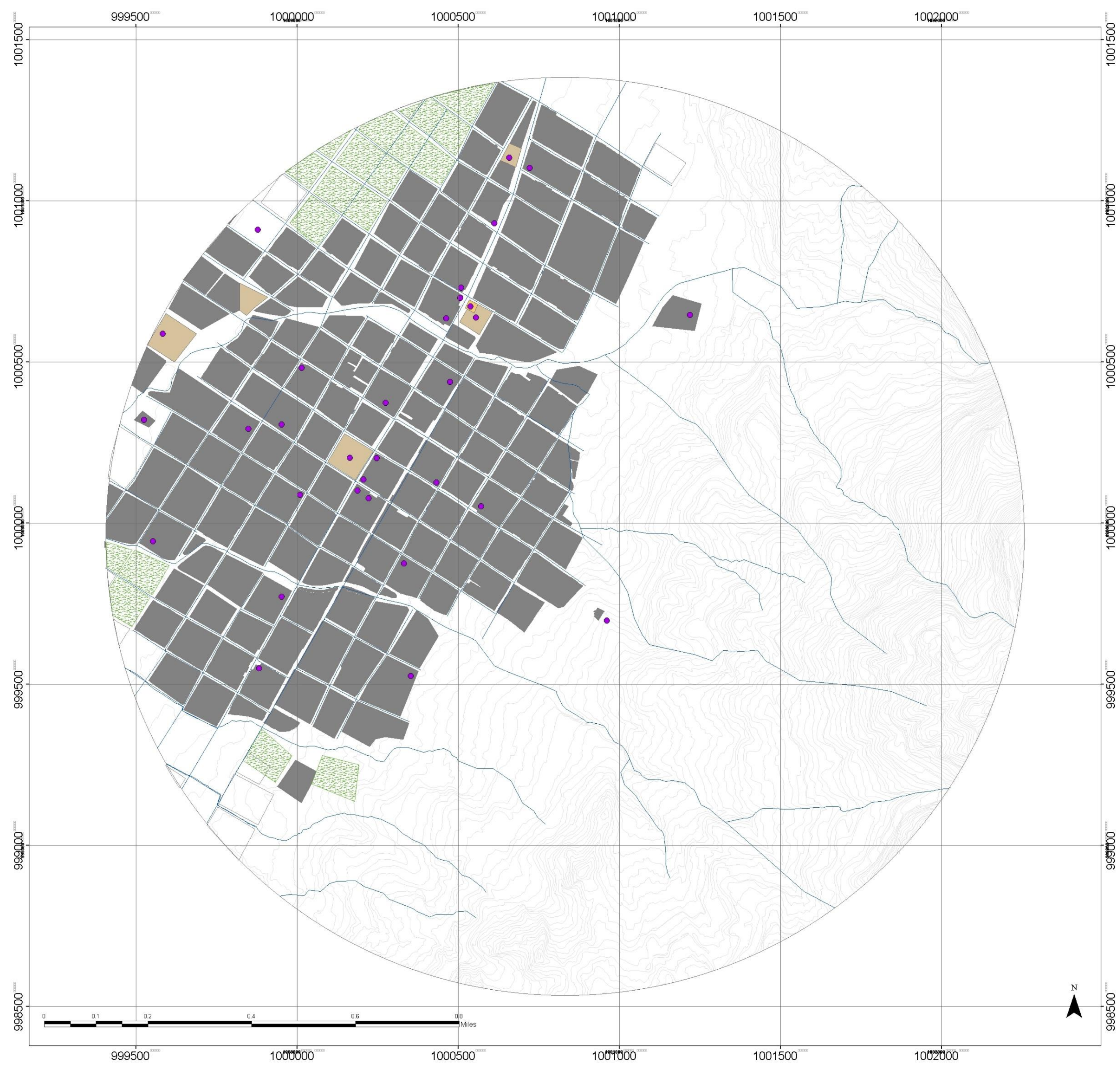
TIPO

-  <Null>
-  C
-  Construcción parcial
-  Construida
-  Cultivo
-  El Humilladero
-  Sin Construcción
-  Vacio
-  Plazas_1791

PROYECTO DE INVESTIGACIÓN
TRANSFORMACIÓN MORFOLÓGICA
DE LOS PARQUES EN EL
ESPACIO PÚBLICO DE LA LOCALIDAD
LA CANDELARIA
ENTRE LOS AÑOS 1538 A 2020
A TRAVÉS DE SISTEMAS DE
INFORMACIÓN GEOGRÁFICA

ESCALA: 1:5,000

FECHA: Diciembre 2020



**GEODATABASE HISTÓRICA
LOCALIDAD LA CANDELARIA
1538 - 2016**

1797

- Area de estudio
- Vías 1797
- Corrientes de Agua 1797

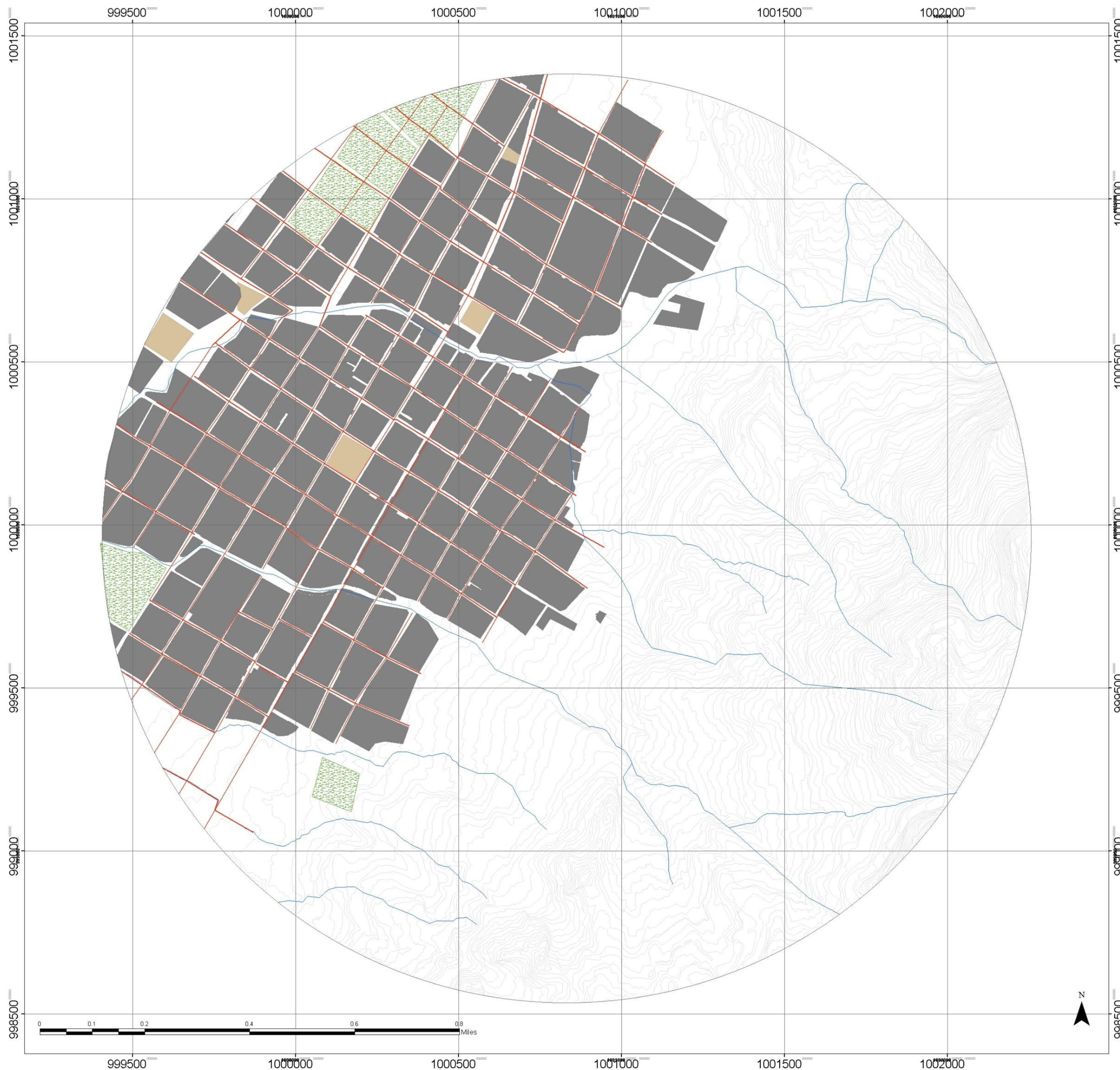
Tipo

- <Null>
- Cultivo
- Plazas 1797

PROYECTO DE INVESTIGACIÓN
TRANSFORMACIÓN MORFOLÓGICA
DE LOS PARQUES EN EL
ESPACIO PÚBLICO DE LA LOCALIDAD
LA CANDELARIA
ENTRE LOS AÑOS 1538 A 2020
A TRAVÉS DE SISTEMAS DE
INFORMACIÓN GEOGRÁFICA










ESCALA: 1:5,000

FECHA: Diciembre 2020



**GEODATABASE HISTÓRICA
LOCALIDAD LA CANDELARIA
1538 - 2016**

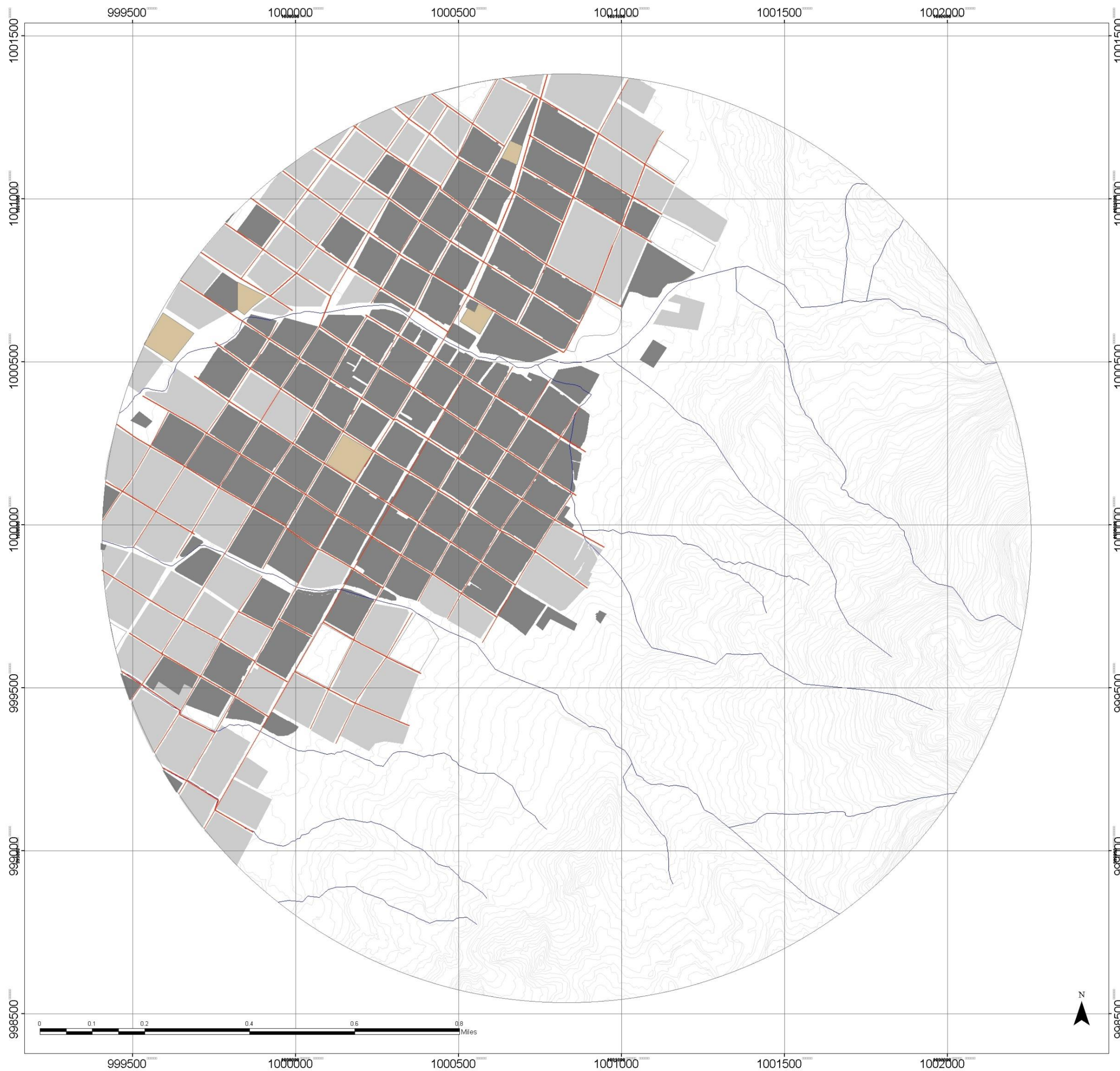
1824

-  Area de estudio
-  Vias_1824
-  Corrientes de Agua 1824
-  <all other values>
- Tipo**
-  <Null>
-  Construcción parcial
-  Sin construccion
-  Sin construcción
-  Plazas 1824

PROYECTO DE INVESTIGACIÓN
TRANSFORMACIÓN MORFOLÓGICA
DE LOS PARQUES EN EL
ESPACIO PÚBLICO DE LA LOCALIDAD
LA CANDELARIA
ENTRE LOS AÑOS 1538 A 2020
A TRAVÉS DE SISTEMAS DE
INFORMACIÓN GEOGRÁFICA





ESCALA: 1:5,000

FECHA: Diciembre 2020



**GEODATABASE HISTÓRICA
LOCALIDAD LA CANDELARIA
1538 - 2016**

1849

-  Area de estudio
-  Cuerpos de Agua 1849
-  Vías 1849
-  Cuerpos_de_Agua_1849_1

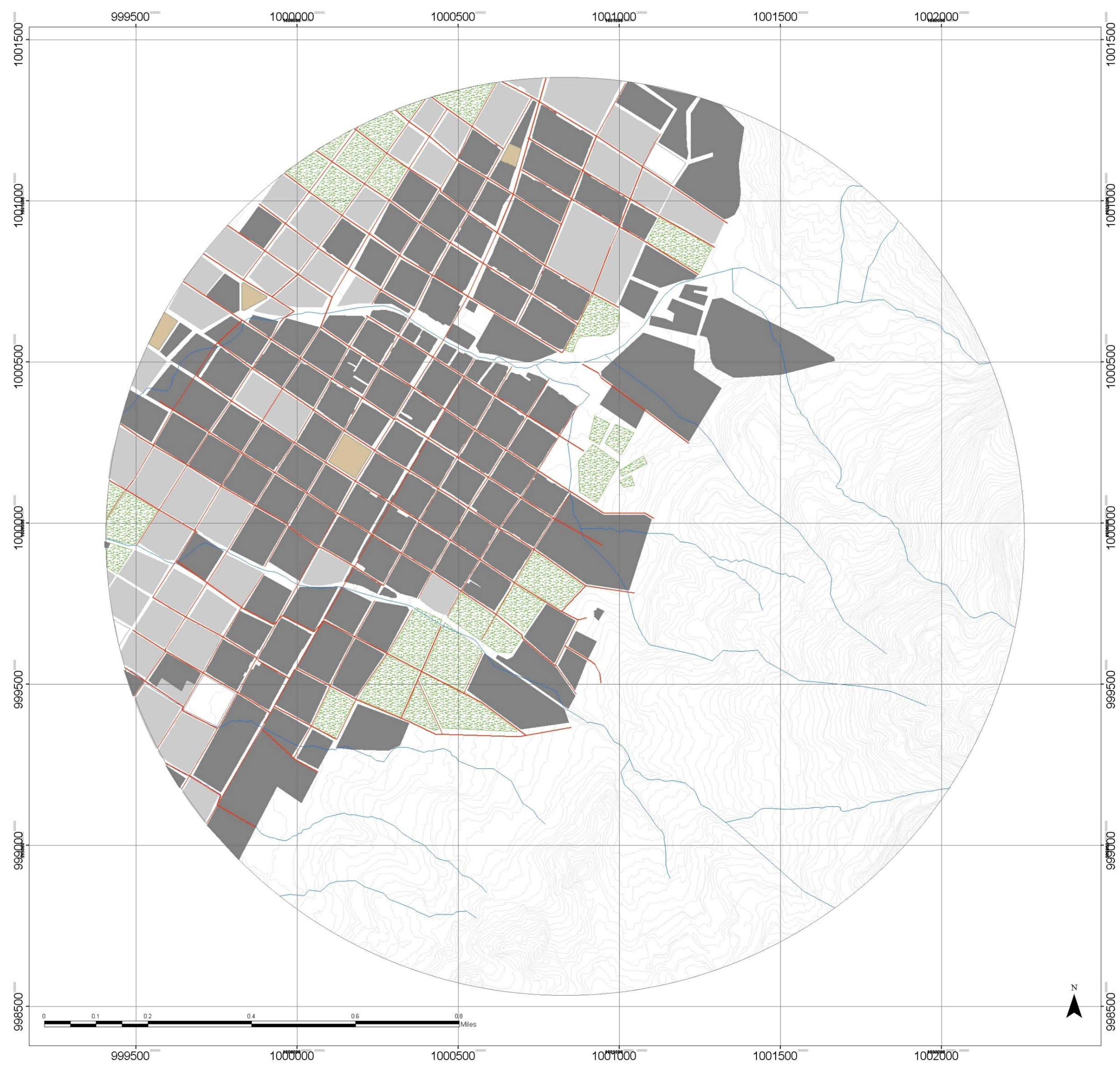
Tipo

-  <Null>
-  Construcción parcial
-  Cultivo
-  Sin construcción
-  Malla Vial 1849
-  Plazas 1849

PROYECTO DE INVESTIGACIÓN
TRANSFORMACIÓN MORFOLÓGICA
DE LOS PARQUES EN EL
ESPACIO PÚBLICO DE LA LOCALIDAD
LA CANDELARIA
ENTRE LOS AÑOS 1538 A 2020
A TRAVÉS DE SISTEMAS DE
INFORMACIÓN GEOGRÁFICA

ESCALA: 1:5,000

FECHA: Diciembre 2020



**GEODATABASE HISTÓRICA
LOCALIDAD LA CANDELARIA
1538 - 2016**

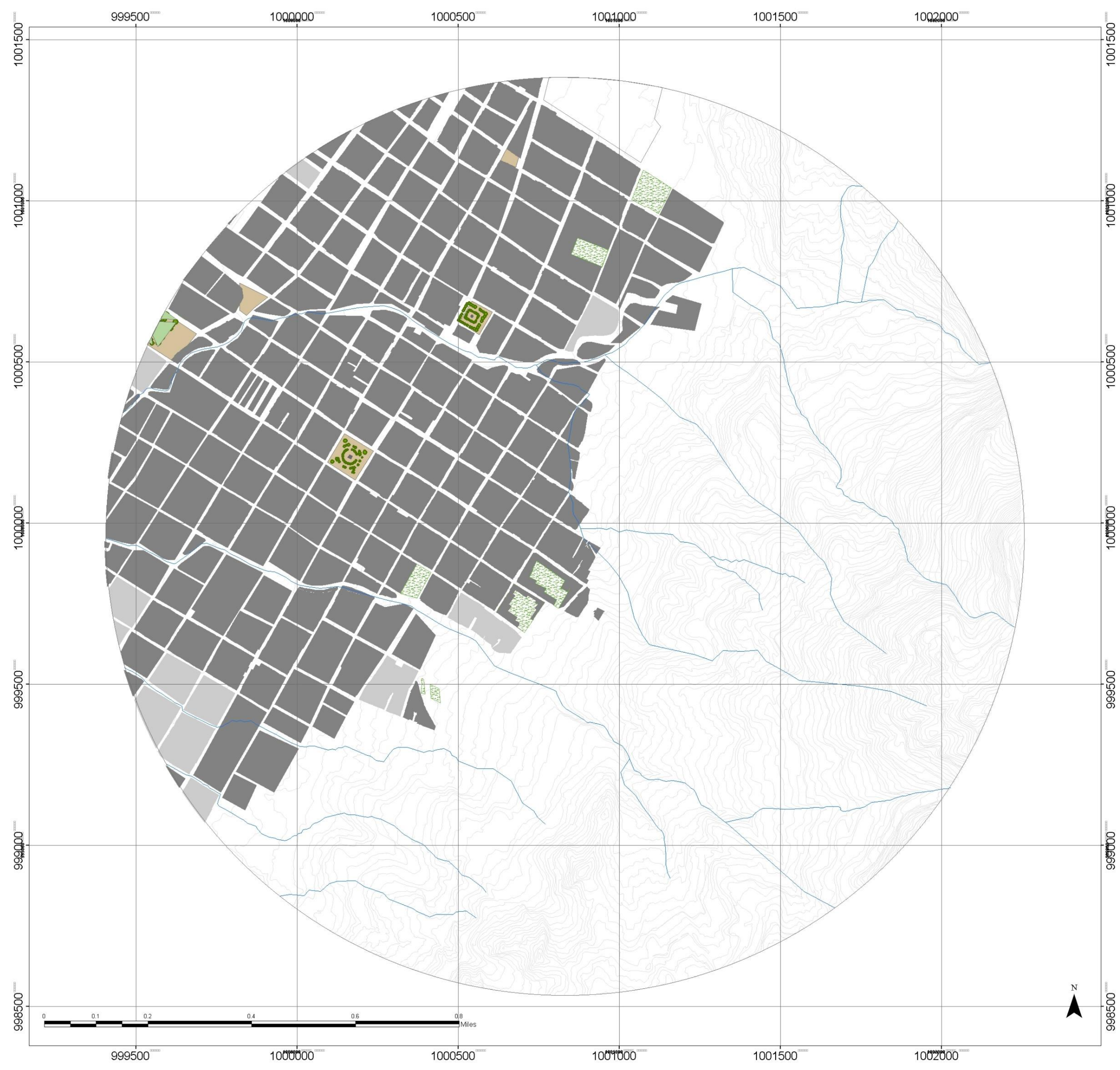
1890

-  Area de estudio
- Objeto**
-  Arbol
-  Escultura
-  Monumento
-  Reja
-  Zona verde
-  Corrientes de Agua 1890
- TIPO**
-  <Null>
-  Construida parcialmente
-  Cultivo
-  Sin construccion
-  Plazas_1600_1
-  Malla Vial 1890

PROYECTO DE INVESTIGACIÓN
TRANSFORMACIÓN MORFOLÓGICA
DE LOS PARQUES EN EL
ESPACIO PÚBLICO DE LA LOCALIDAD
LA CANDELARIA
ENTRE LOS AÑOS 1538 A 2020
A TRAVÉS DE SISTEMAS DE
INFORMACIÓN GEOGRÁFICA



ESCALA: 1:5,000

FECHA: Diciembre 2020




**GEODATABASE HISTÓRICA
LOCALIDAD LA CANDELARIA
1538 - 2016**

1906

-  Area de estudio
-  <all other values>

Objeto

-  <Null>
-  Arbol
-  Monumento
-  Zona verde

TIPO

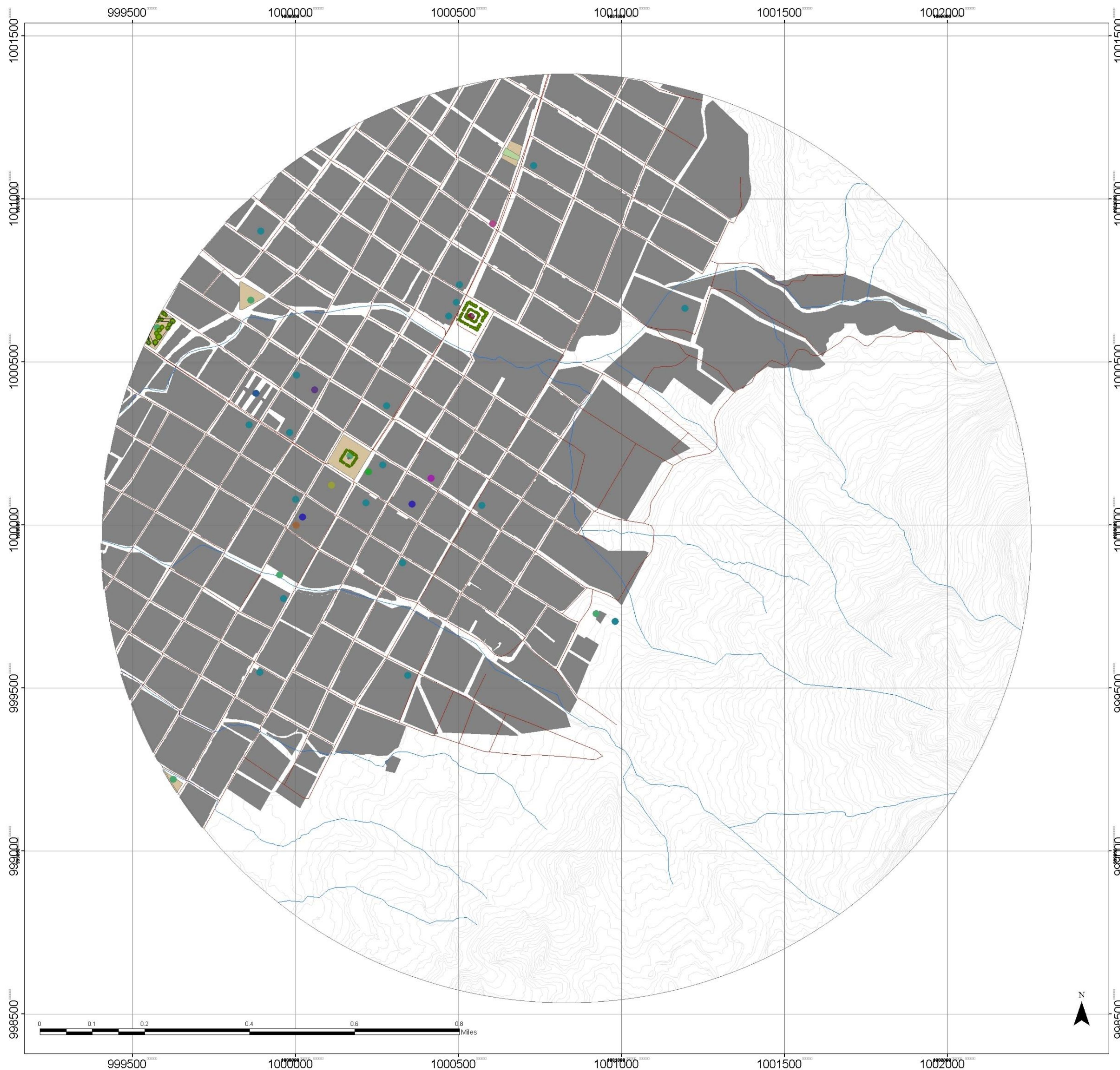
-  <Null>
-  Capilla
-  Hospicio
-  Iglesia
-  Iglesia
-  Infraestructura
-  Observatorio
-  Parque
-  Plaza
-  Plaza de Mercado
-  Teatro
-  Plazas 1906
-  Malla_vial_19061
-  Cuerpos de Agua 1538
-  Manzanas 1906

PROYECTO DE INVESTIGACIÓN

TRANSFORMACIÓN MORFOLÓGICA
DE LOS PARQUES EN EL
ESPACIO PÚBLICO DE LA LOCALIDAD
LA CANDELARIA
ENTRE LOS AÑOS 1538 A 2020
A TRAVÉS DE SISTEMAS DE
INFORMACIÓN GEOGRÁFICA



ESCALA: 1:5,000

FECHA: Diciembre 2020




**GEODATABASE HISTÓRICA
LOCALIDAD LA CANDELARIA
1538 - 2016**












1910

-  Area de estudio
-  <all other values>

Objeto

-  Arbol
-  Monumento
-  Parques
-  Zona verde

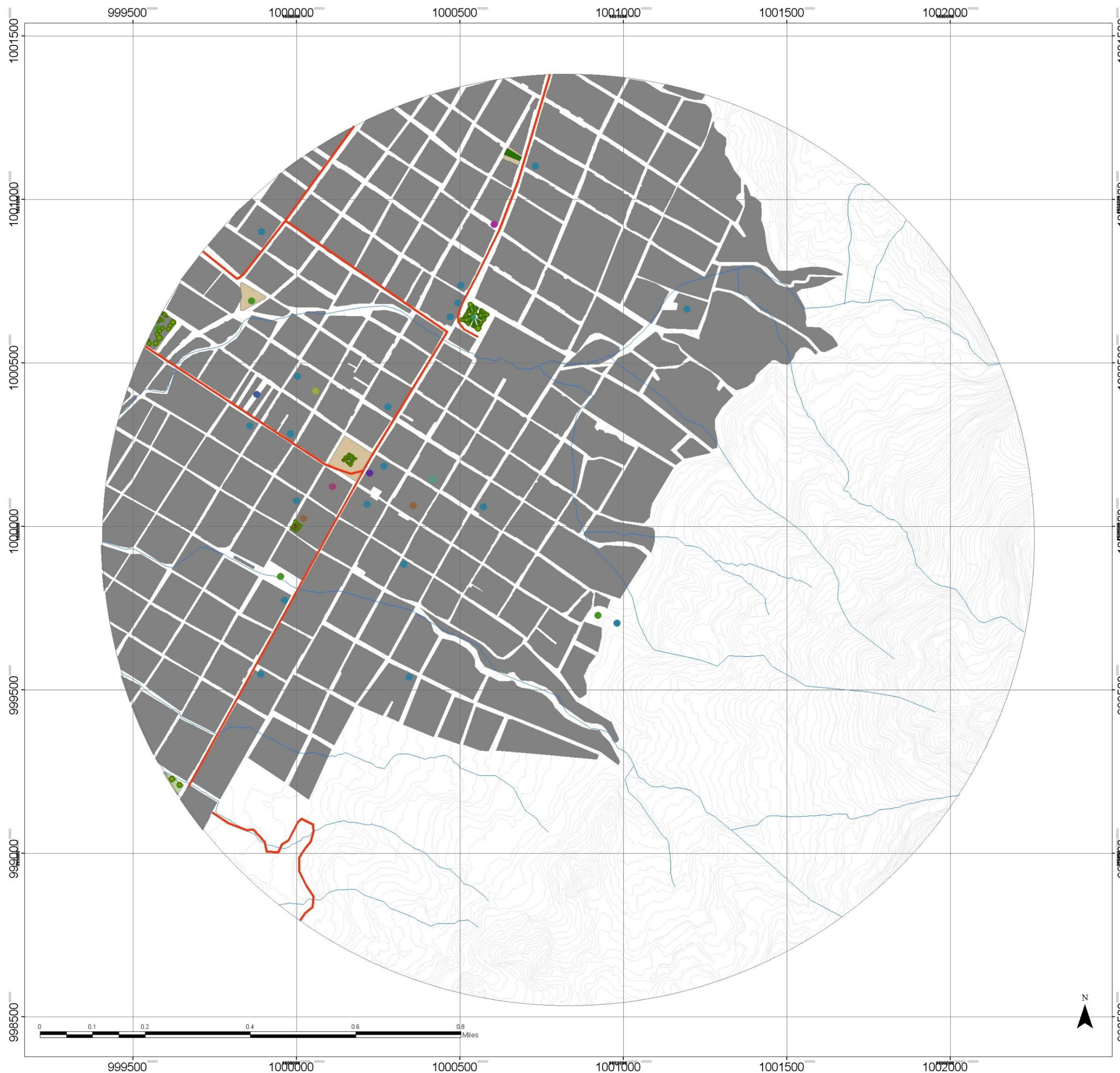
TIPO

-  <Null>
-  Capilla
-  Hospicio
-  Iglesia
-  Iglesia
-  Infraestructura
-  Observatorio
-  Parque
-  Plaza
-  Plaza de Mercado
-  Teatro
-  Tranvía
-  Corrientes de Agua 1910
-  Manzanas 1910
-  Plazas 1906

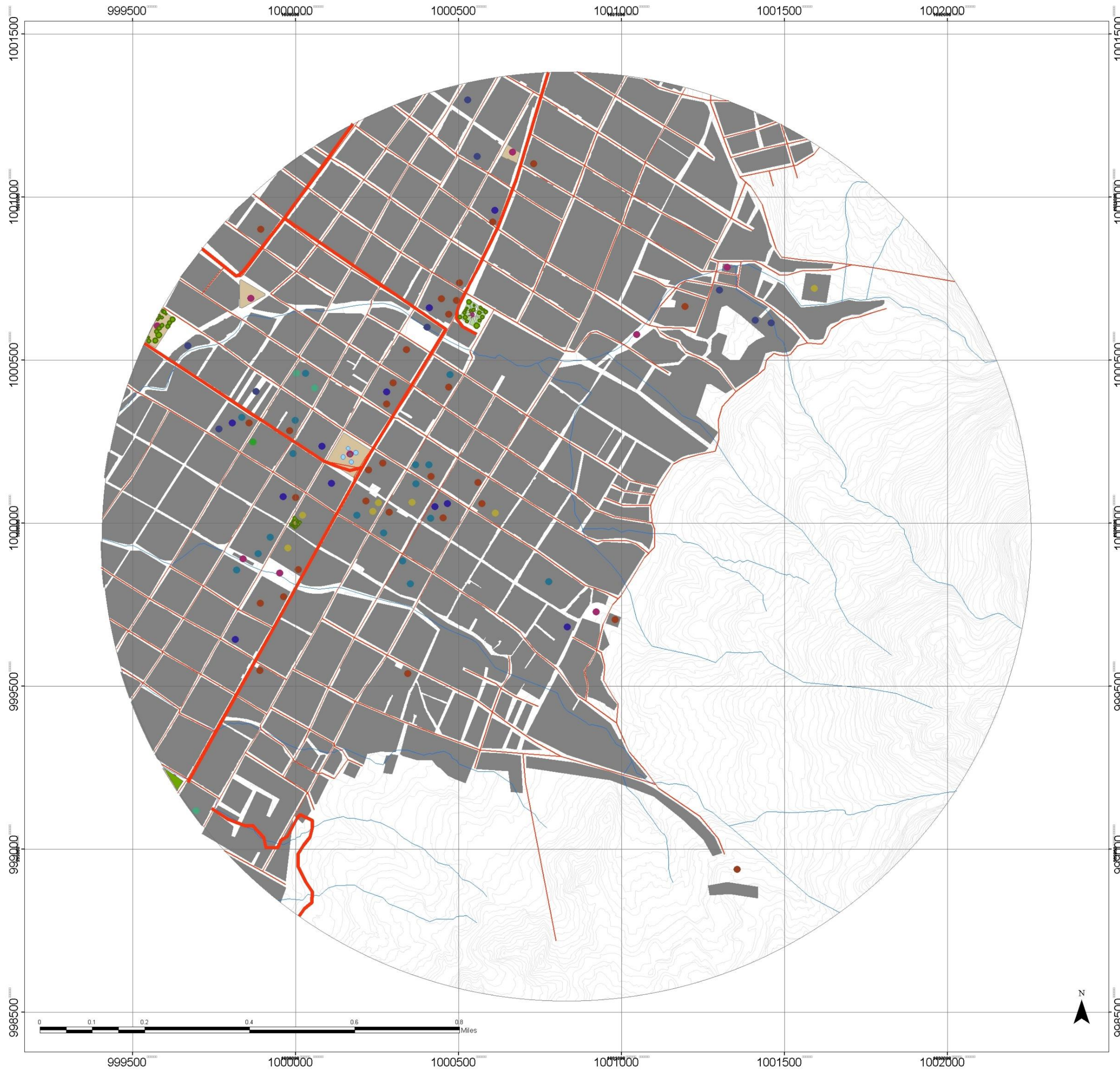
PROYECTO DE INVESTIGACIÓN
TRANSFORMACIÓN MORFOLÓGICA
DE LOS PARQUES EN EL
ESPACIO PÚBLICO DE LA LOCALIDAD
LA CANDELARIA
ENTRE LOS AÑOS 1538 A 2020
A TRAVÉS DE SISTEMAS DE
INFORMACIÓN GEOGRÁFICA

ESCALA: 1:5,000

FECHA: Diciembre 2020



**GEODATABASE HISTÓRICA
LOCALIDAD LA CANDELARIA
1538 - 2016**



1913

- Area de estudio
- <all other values>

Objeto

- Arbol
- Fuente
- Monumento
- Parques
- Zona verde
- <all other values>

USO

- <Null>
- Comercio
- Cultural
- Educación
- Infraestructura
- Recreación
- Religioso
- Salud
- Tranvía
- Malla Vial 1913
- Cuerpos de Agua 1538
- Manzanas 1913
- Plazas 1906

PROYECTO DE INVESTIGACIÓN
TRANSFORMACIÓN MORFOLÓGICA
DE LOS PARQUES EN EL
ESPACIO PÚBLICO DE LA LOCALIDAD
LA CANDELARIA
ENTRE LOS AÑOS 1538 A 2020
A TRAVÉS DE SISTEMAS DE
INFORMACIÓN GEOGRÁFICA

ESCALA: 1:5,000

FECHA: Diciembre 2020

**GEODATABASE HISTÓRICA
LOCALIDAD LA CANDELARIA
1538 - 2016**

1913

Area de estudio

Objeto

- Anden
- Arbol
- Fuente
- Monumento
- Parque
- Parques
- Zona verde
- Cuerpos de agua 1938
- <all other values>

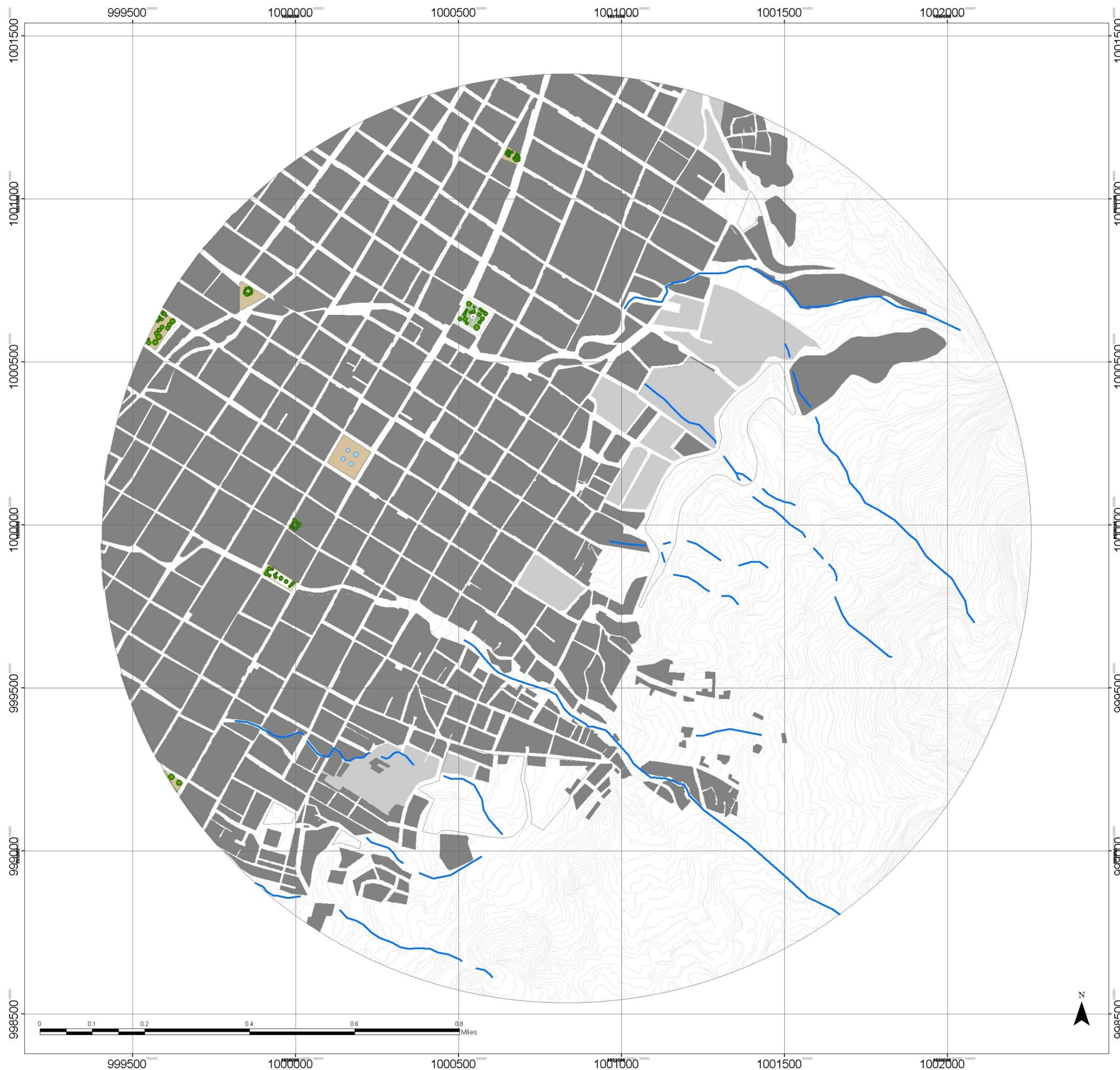
TIPO

- <Null>
- Construccion parcial
- Construida parcialmente
- Espacio publico
- Sin construccion
- Plazas 1906

PROYECTO DE INVESTIGACIÓN
TRANSFORMACIÓN MORFOLÓGICA
DE LOS PARQUES EN EL
ESPACIO PÚBLICO DE LA LOCALIDAD
LA CANDELARIA
ENTRE LOS AÑOS 1538 A 2020
A TRAVÉS DE SISTEMAS DE
INFORMACIÓN GEOGRÁFICA



ESCALA: 1:5,000

FECHA: Diciembre 2020



**GEODATABASE HISTÓRICA
LOCALIDAD LA CANDELARIA
1538 - 2016**

1942

-  Area de estudio
-  <all other values>

Objeto

- Anden
-  Arbol
-  Monumento
-  Parque
-  Parques
-  Zona verde
-  Vias1942
-  Cuerpos de agua 1938
-  <all other values>

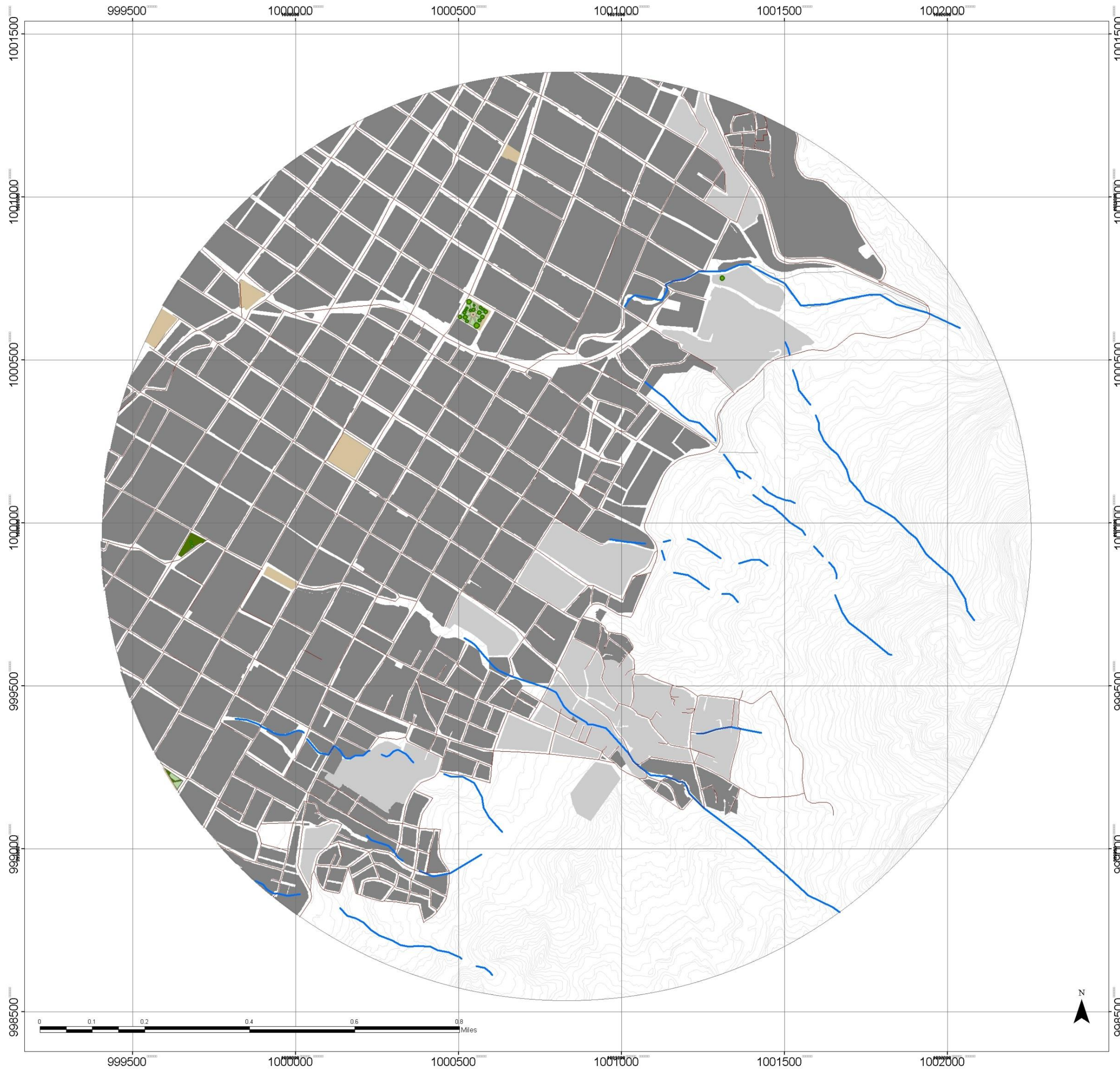
TIPO

-  <Null>
-  Construccion parcial
-  Espacio publico
-  Sin construccion
-  Malla Vial 1942
-  Plazas 1906

PROYECTO DE INVESTIGACIÓN
TRANSFORMACIÓN MORFOLÓGICA
DE LOS PARQUES EN EL
ESPACIO PÚBLICO DE LA LOCALIDAD
LA CANDELARIA
ENTRE LOS AÑOS 1538 A 2020
A TRAVÉS DE SISTEMAS DE
INFORMACIÓN GEOGRÁFICA

ESCALA: 1:5,000

FECHA: Diciembre 2020



**GEODATABASE HISTÓRICA
LOCALIDAD LA CANDELARIA
1538 - 2016**

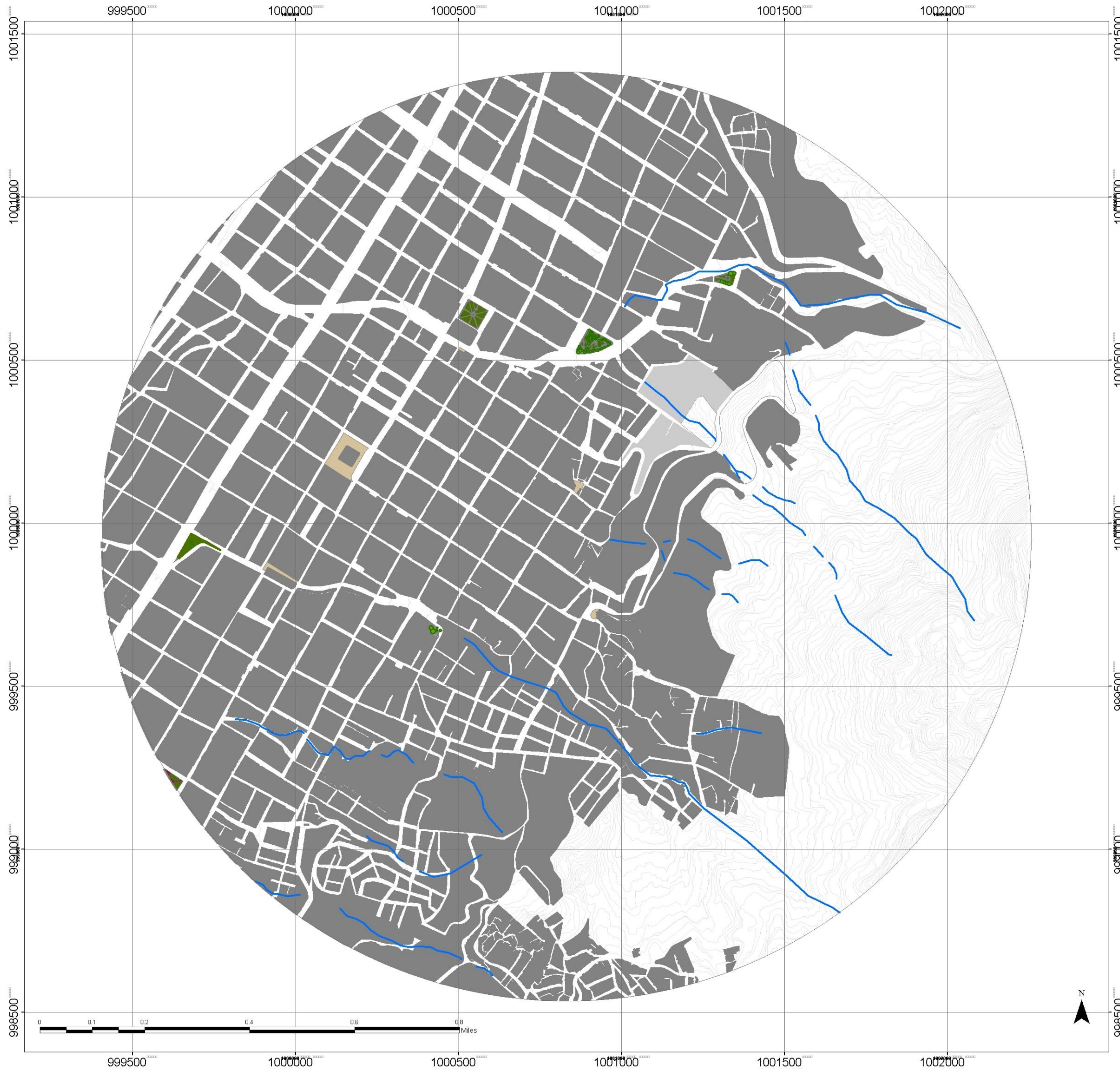
1956

- Area de estudio
- <all other values>
- Objeto**
- Anden
- Arbol
- Monumento
- Parque
- Parques
- Zona verde
- Cuerpos de agua 1956
- <all other values>
- TIPO**
- <Null>
- Parcialmente construida
- Sin construccion
- Plazas_1979

PROYECTO DE INVESTIGACIÓN
TRANSFORMACIÓN MORFOLÓGICA
DE LOS PARQUES EN EL
ESPACIO PÚBLICO DE LA LOCALIDAD
LA CANDELARIA
ENTRE LOS AÑOS 1538 A 2020
A TRAVÉS DE SISTEMAS DE
INFORMACIÓN GEOGRÁFICA



ESCALA: 1:5,000

FECHA: Diciembre 2020



**GEODATABASE HISTÓRICA
LOCALIDAD LA CANDELARIA
1538 - 2016**






1991

-  Area de estudio
-  <all other values>

Objeto

-  Arbol
-  CAI
-  Cancha
-  Estatua
-  Fuente
-  Monumento
-  Parque
-  Parques
-  Zona verde
-  Cuerpos de agua 1956
-  Plazas_1979
-  Plazas_1991
-  <all other values>

TIPO

-  <Null>
-  Construida parcialmente
-  Espacio publico
-  Sin Construcción
-  Sin construcción

PROYECTO DE INVESTIGACIÓN
TRANSFORMACIÓN MORFOLÓGICA
DE LOS PARQUES EN EL
ESPACIO PÚBLICO DE LA LOCALIDAD
LA CANDELARIA
ENTRE LOS AÑOS 1538 A 2020
A TRAVÉS DE SISTEMAS DE
INFORMACIÓN GEOGRÁFICA

ESCALA: 1:5,000

FECHA: Diciembre 2020



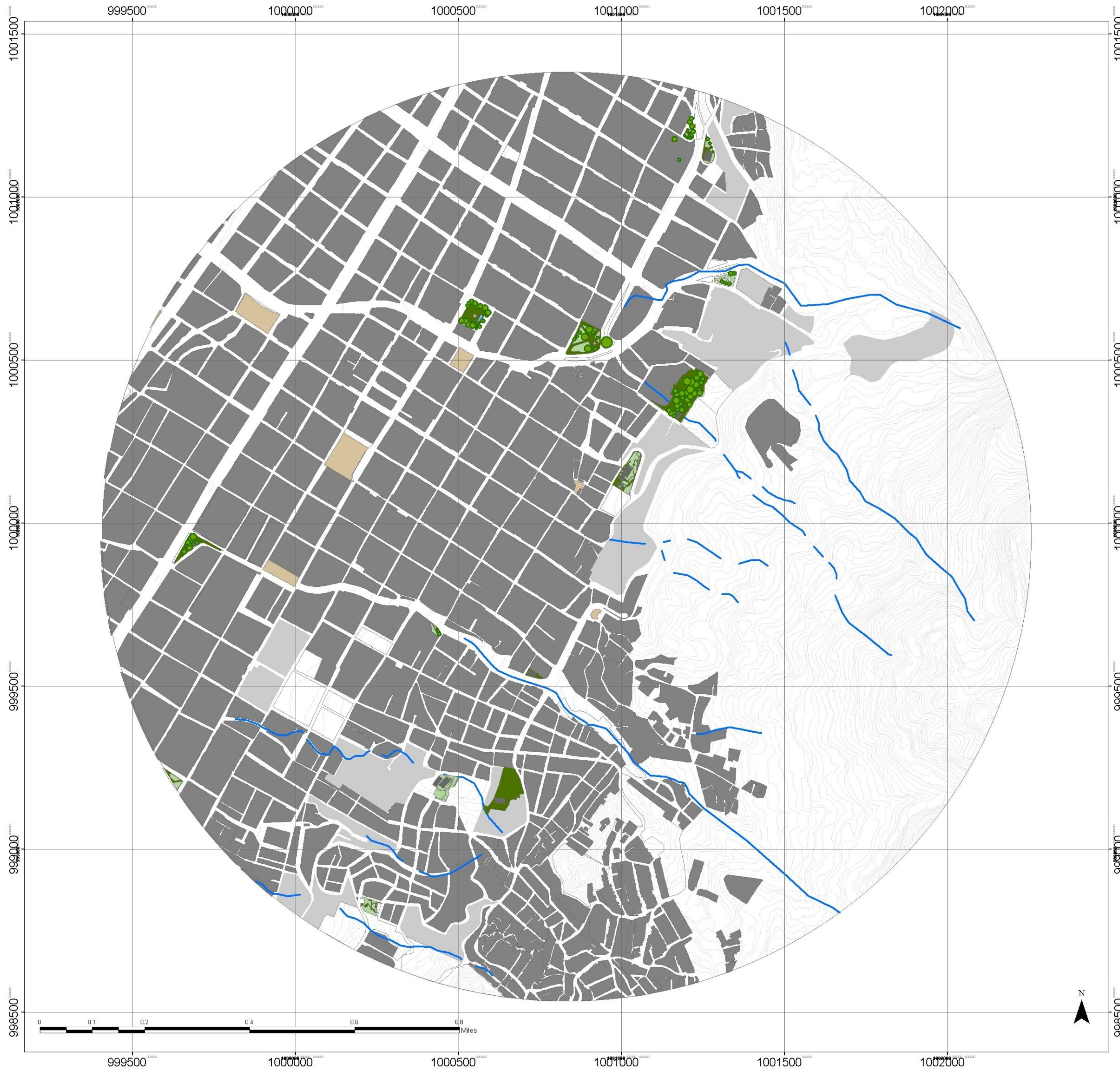
**GEODATABASE HISTÓRICA
LOCALIDAD LA CANDELARIA
1538 - 2016**

- 1998**
- Area de estudio
 - <all other values>
- Objeto**
- Arbol
 - CAI
 - Cancha
 - Estatua
 - Fuente
 - Monumento
 - Parque
 - Parques
 - Zona verde
 - Cuerpos de agua 1956
 - Plazas_1998
 - <all other values>
- TIPO**
- <Null>
 - Construida Parcialmente
 - Construida parcialmente
 - Espacio publico
 - Sin construccion
 - Sin construccion parqueadero
 - Sin construcción

PROYECTO DE INVESTIGACIÓN
TRANSFORMACIÓN MORFOLÓGICA
DE LOS PARQUES EN EL
ESPACIO PÚBLICO DE LA LOCALIDAD
LA CANDELARIA
ENTRE LOS AÑOS 1538 A 2020
A TRAVÉS DE SISTEMAS DE
INFORMACIÓN GEOGRÁFICA

ESCALA: 1:5,000

FECHA: Diciembre 2020



**GEODATABASE HISTÓRICA
LOCALIDAD LA CANDELARIA
1538 - 2016**



2010

- Area de estudio
- <all other values>

Objeto

- Arbol
- CAI
- Cancha
- Estatua
- Fuente
- Gimnasio
- Juegos Infantiles
- Parque
- Parques
- Zona verde
- <all other values>

TIPO

- <Null>
- Construida parcialmente
- Construido parcialmente
- En Obra
- Espacio
- Espacio publico
- Sin Construcción
- Sin construccion
- Cuerpos de Agua 2010
- Separador 2010
- Plazas 2010
- Plazoletas 2010

PROYECTO DE INVESTIGACIÓN
TRANSFORMACIÓN MORFOLÓGICA
DE LOS PARQUES EN EL
ESPACIO PÚBLICO DE LA LOCALIDAD
LA CANDELARIA
ENTRE LOS AÑOS 1538 A 2020
A TRAVÉS DE SISTEMAS DE
INFORMACIÓN GEOGRÁFICA

ESCALA: 1:5,000

FECHA: Diciembre 2020

**GEODATABASE HISTÓRICA
LOCALIDAD LA CANDELARIA
1538 - 2016**

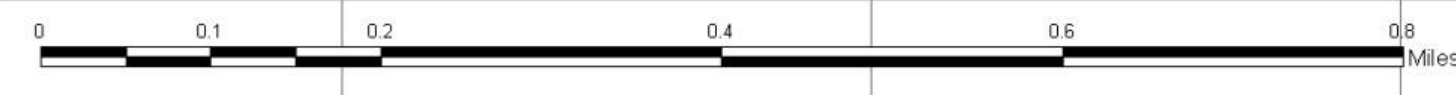
2016

- Area de estudio
- <all other values>
- Objeto**
- <Null>
- Arbol
- Cancha
- Estatua
- Fuente
- Gimnasio
- Juegos Infantiles
- Parque
- Zona verde
- Cuerpos de Agua 2016
- <all other values>
- TIPO**
- <Null>
- Construida parcialmente
- Espacio publico
- Parque
- Sin construcción
- Sin construcción
- Plazoletas 2016
- Plazas 2016

PROYECTO DE INVESTIGACIÓN
TRANSFORMACIÓN MORFOLÓGICA
DE LOS PARQUES EN EL
ESPACIO PÚBLICO DE LA LOCALIDAD
LA CANDELARIA
ENTRE LOS AÑOS 1538 A 2020
A TRAVÉS DE SISTEMAS DE
INFORMACIÓN GEOGRÁFICA

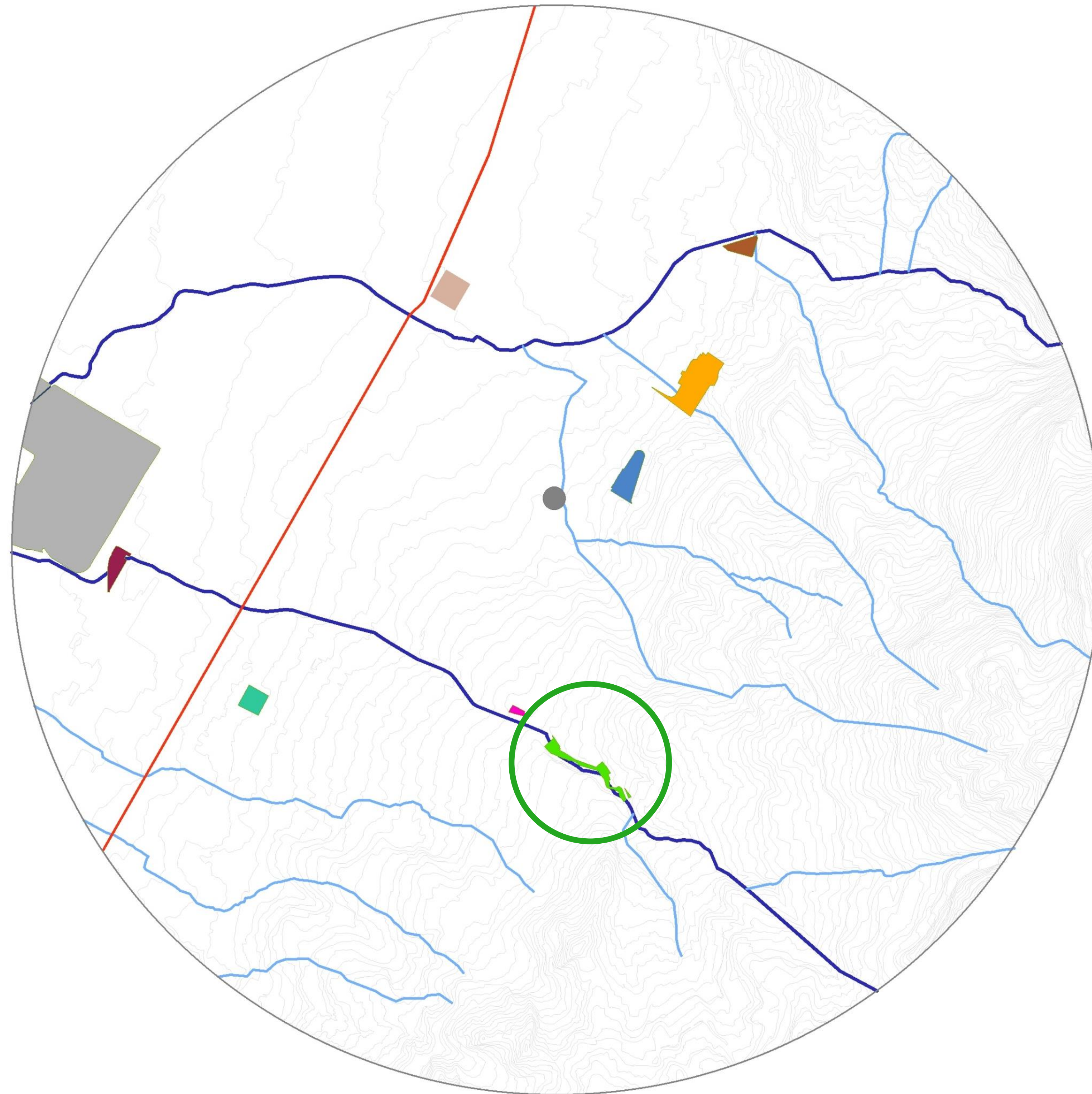
ESCALA: 1:5,000

FECHA: Diciembre 2020



**GEODATABASE HISTÓRICA
LOCALIDAD LA CANDELARIA
1538 - 2016**

**TERRENOS DE LOCALIZACIÓN DE
PARQUES EN EL AREA DE ESTUDIO
EN EL PLANO DE 1538**




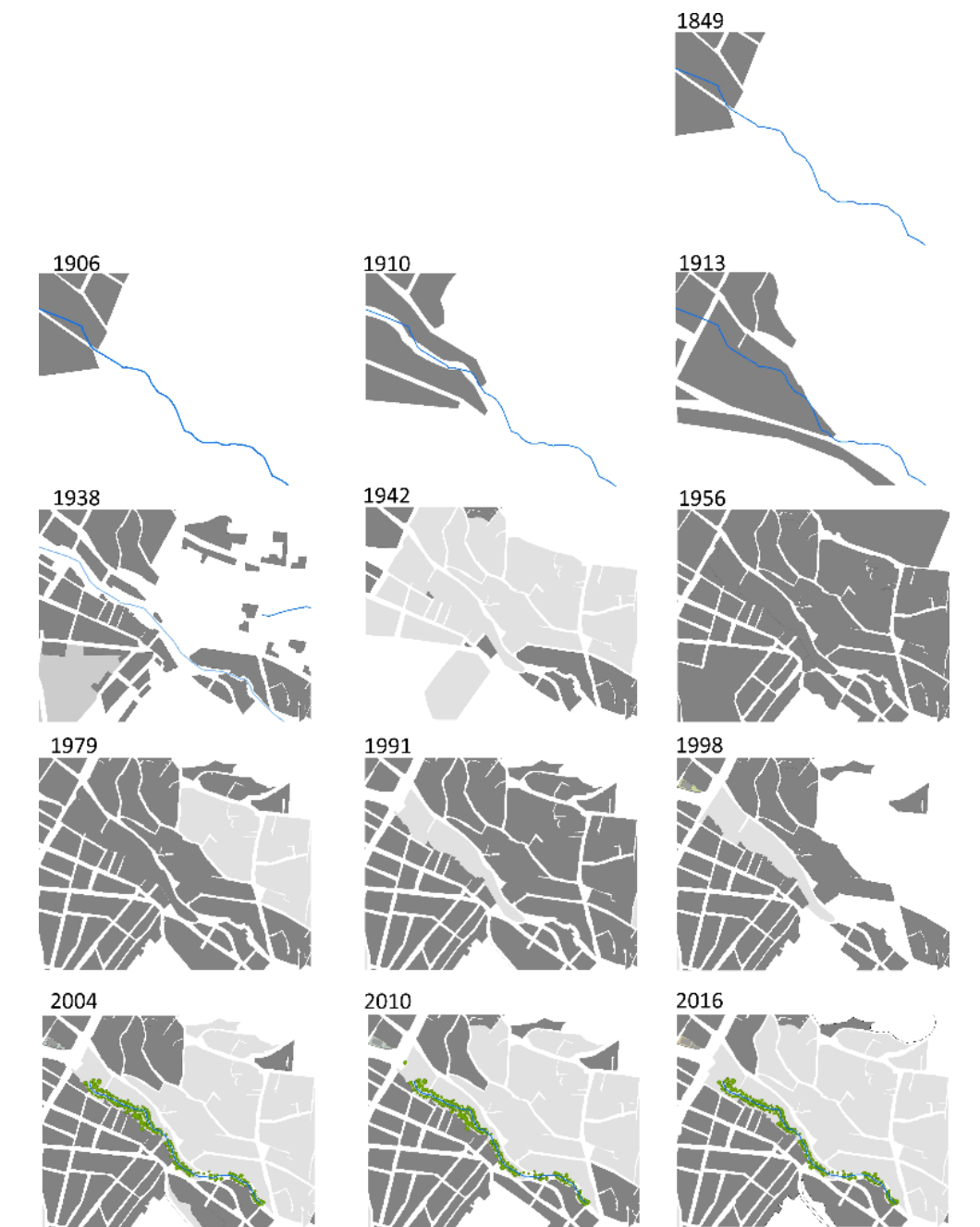
PROYECTO DE INVESTIGACIÓN
TRANSFORMACIÓN MORFOLÓGICA
DE LOS PARQUES EN EL
ESPACIO PÚBLICO DE LA LOCALIDAD
LA CANDELARIA
ENTRE LOS AÑOS 1538 A 2020
A TRAVÉS DE SISTEMAS DE
INFORMACIÓN GEOGRÁFICA

FECHA: Diciembre 2020



**GEODATABASE HISTÓRICA
LOCALIDAD LA CANDELARIA
1538 - 2016**

**ESTUDIO MULTITEMPORAL DEL
PARQUE DESARROLLO EGIPTO**



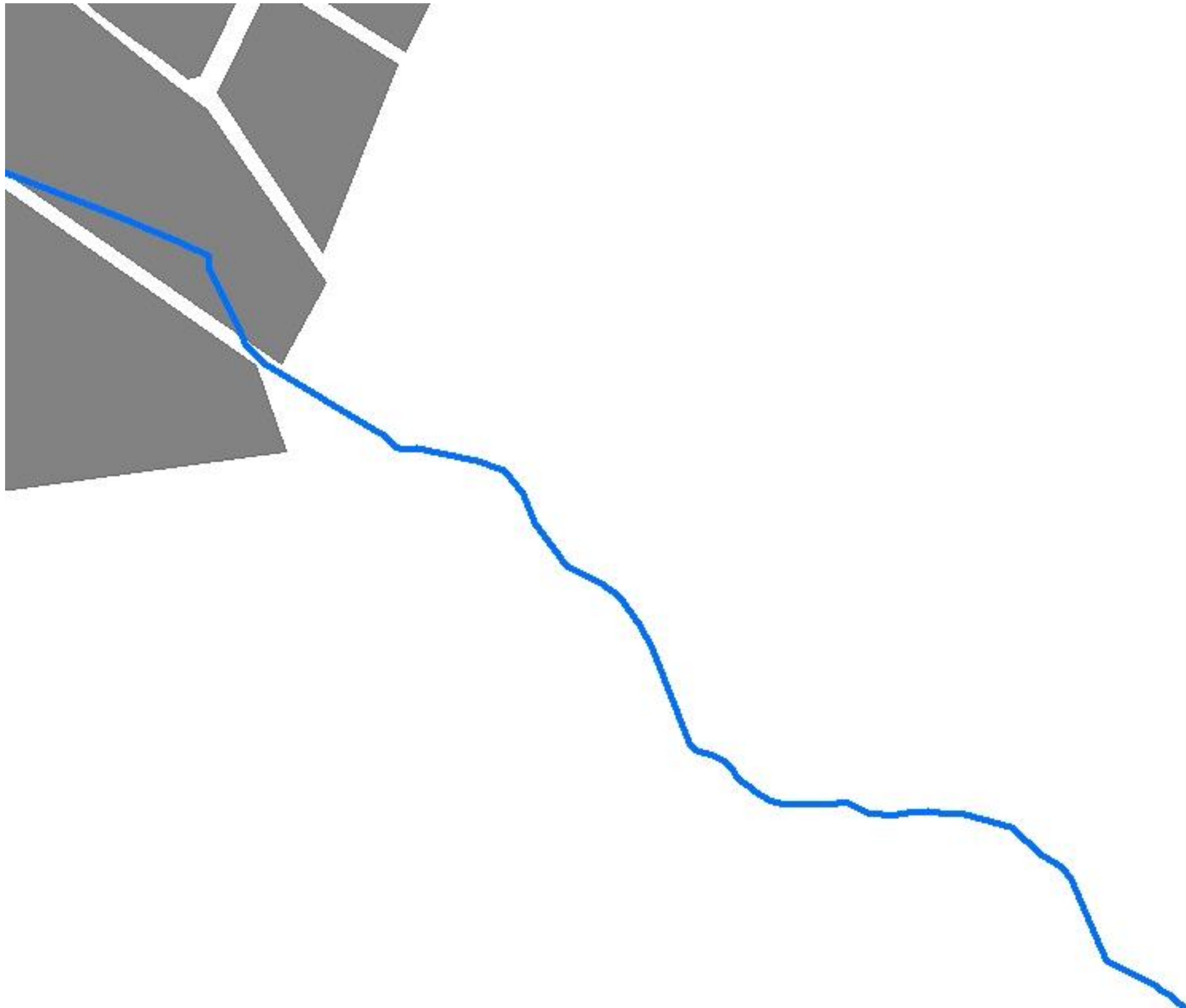
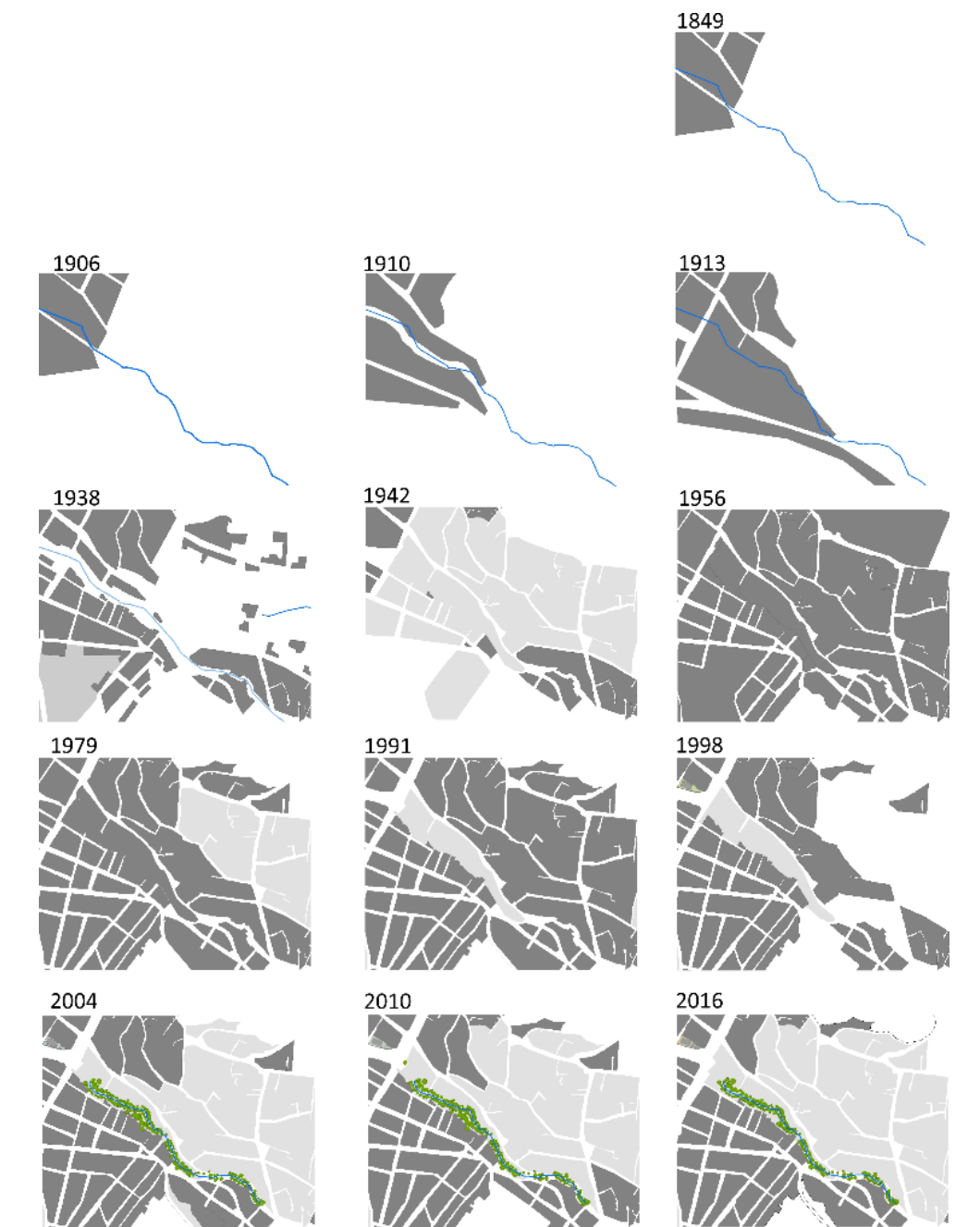
PROYECTO DE INVESTIGACIÓN
TRANSFORMACIÓN MORFOLÓGICA
DE LOS PARQUES EN EL
ESPACIO PÚBLICO DE LA LOCALIDAD
LA CANDELARIA
ENTRE LOS AÑOS 1538 A 2020
A TRAVÉS DE SISTEMAS DE
INFORMACIÓN GEOGRÁFICA

FECHA: Diciembre 2020



**GEODATABASE HISTÓRICA
LOCALIDAD LA CANDELARIA
1538 - 2016**

**ESTUDIO MULTITEMPORAL DEL
PARQUE DESARROLLO EGIPTO**

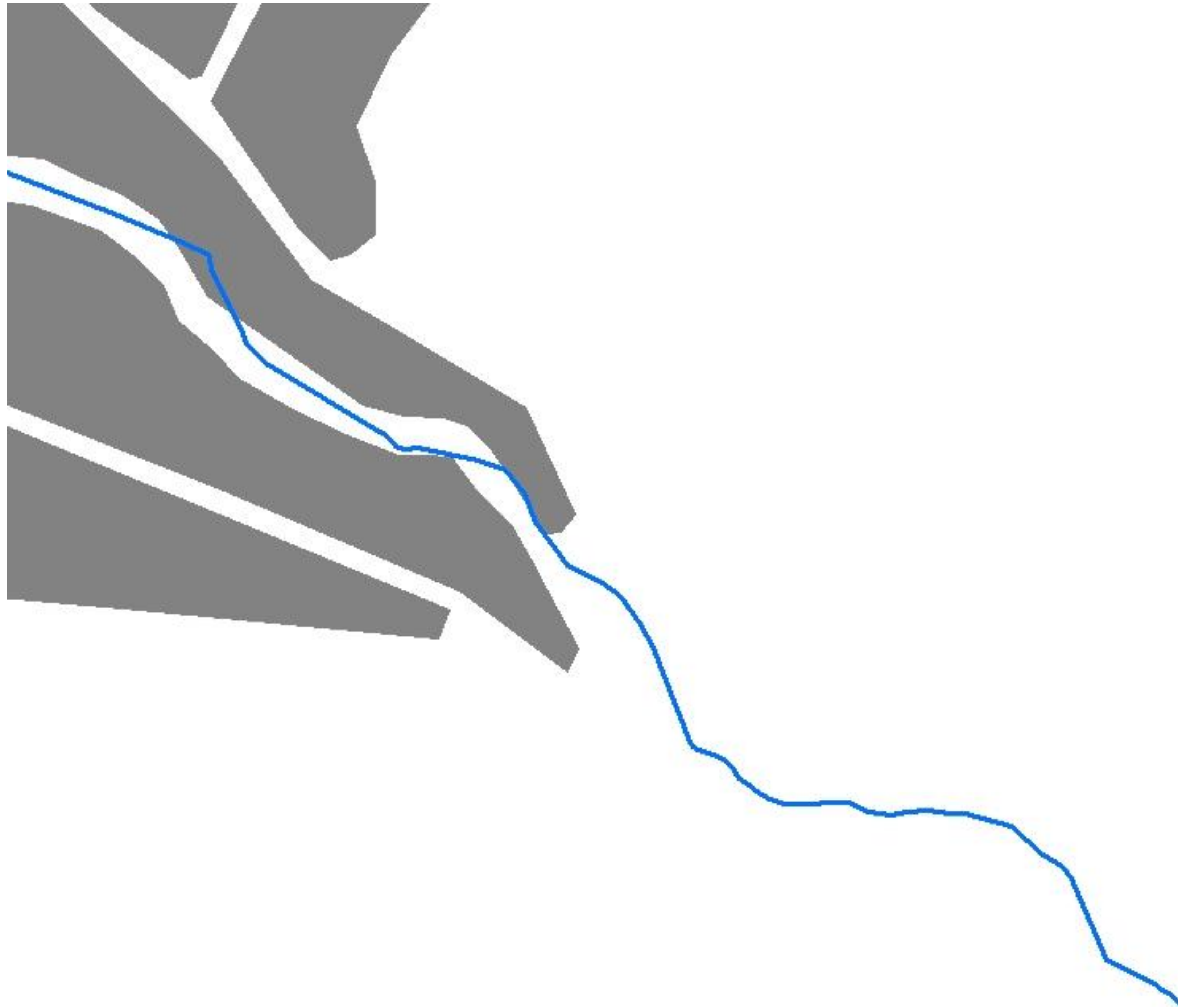
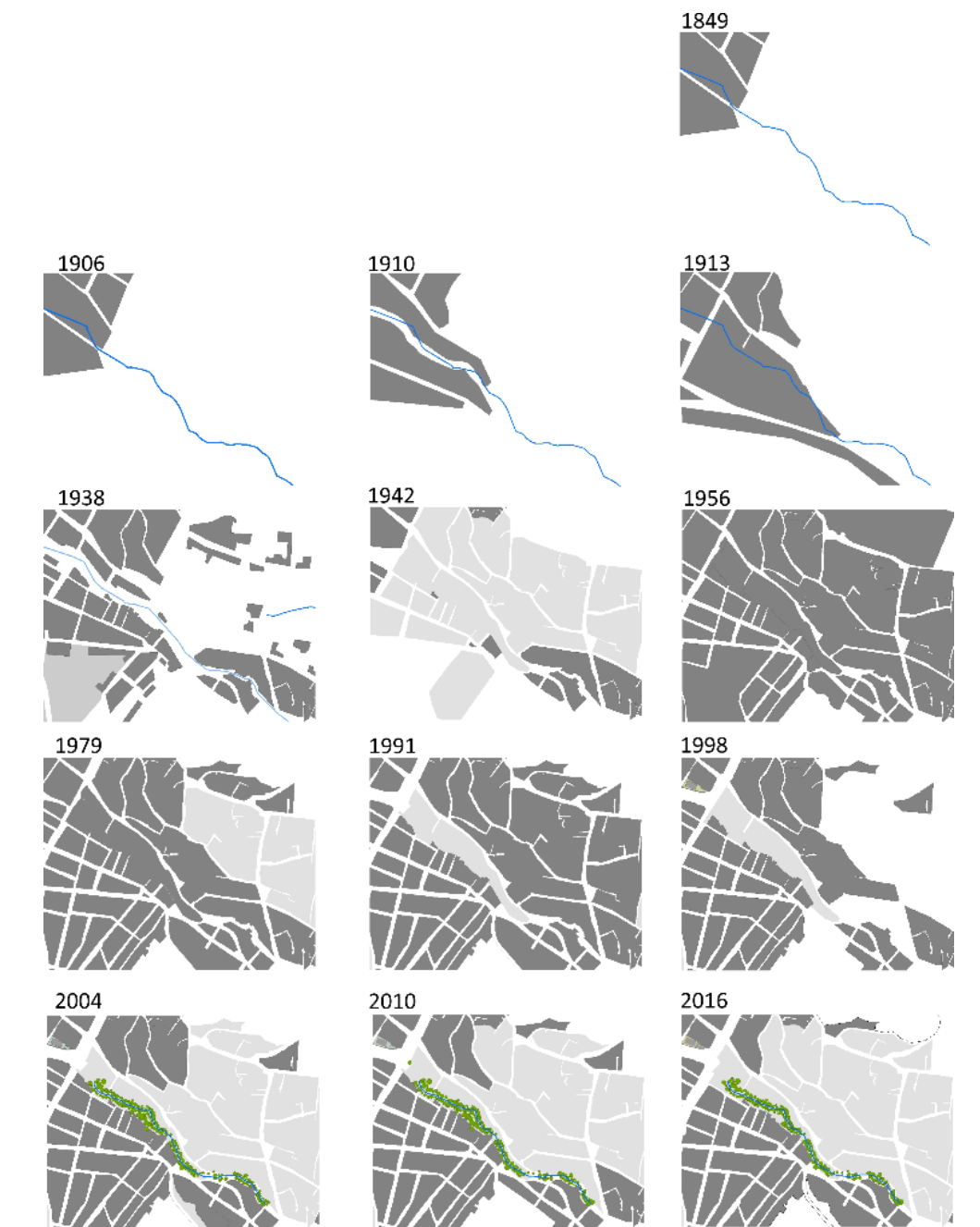


PROYECTO DE INVESTIGACIÓN
TRANSFORMACIÓN MORFOLÓGICA
DE LOS PARQUES EN EL
ESPACIO PÚBLICO DE LA LOCALIDAD
LA CANDELARIA
ENTRE LOS AÑOS 1538 A 2020
A TRAVÉS DE SISTEMAS DE
INFORMACIÓN GEOGRÁFICA

FECHA: Diciembre 2020

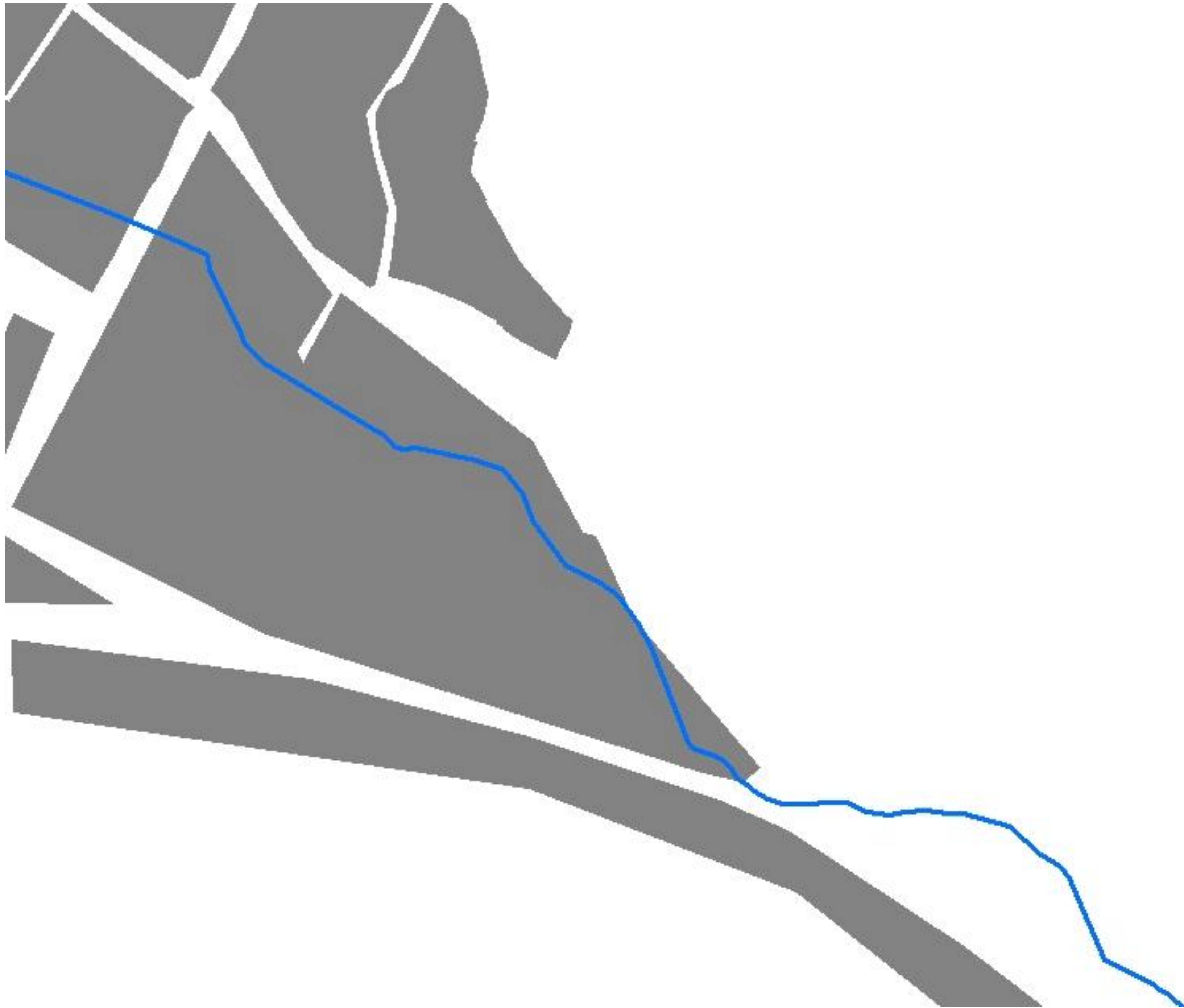
**GEODATABASE HISTÓRICA
LOCALIDAD LA CANDELARIA
1538 - 2016**

**ESTUDIO MULTITEMPORAL DEL
PARQUE DESARROLLO EGIPTO**



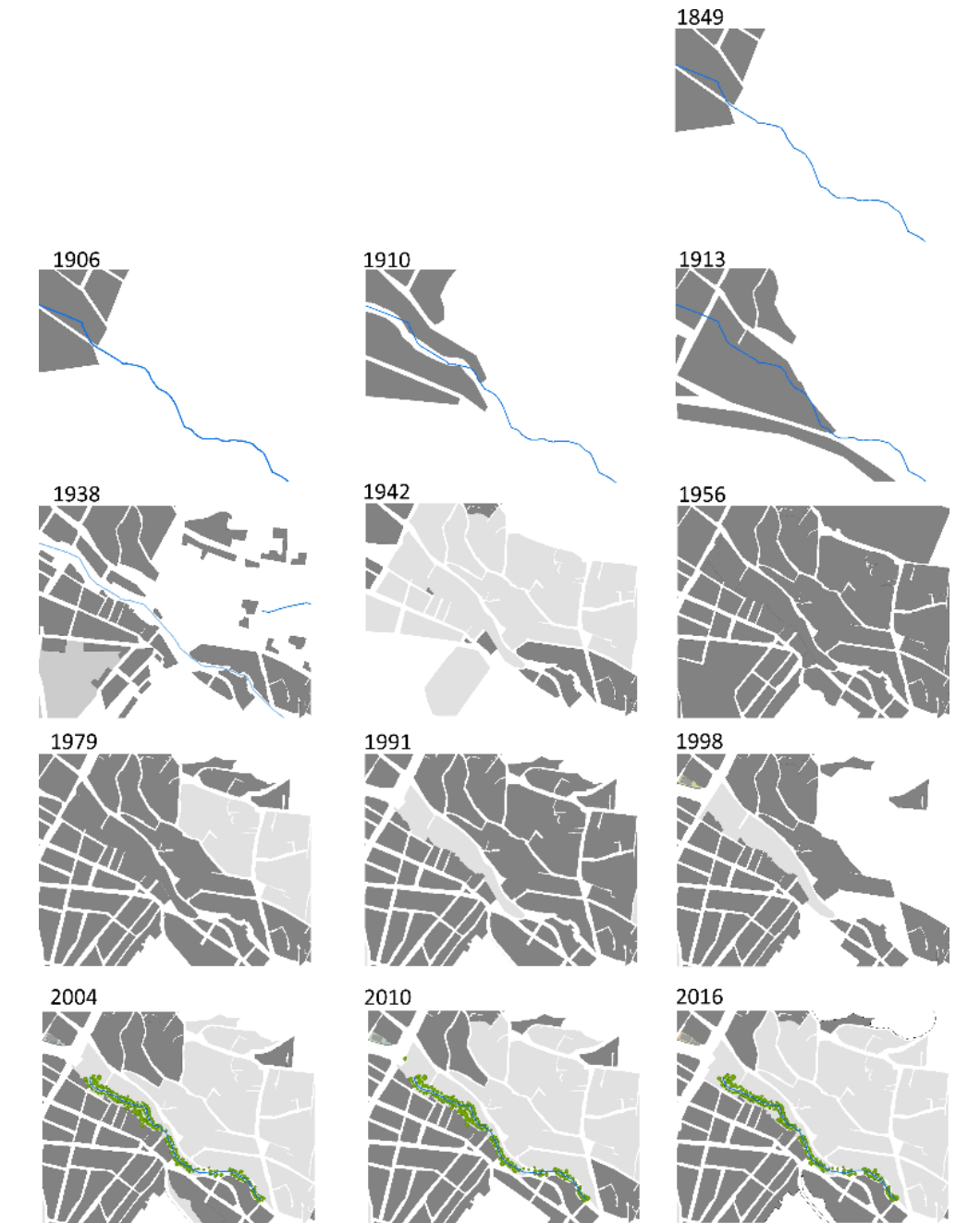
PROYECTO DE INVESTIGACIÓN
TRANSFORMACIÓN MORFOLÓGICA
DE LOS PARQUES EN EL
ESPACIO PÚBLICO DE LA LOCALIDAD
LA CANDELARIA
ENTRE LOS AÑOS 1538 A 2020
A TRAVÉS DE SISTEMAS DE
INFORMACIÓN GEOGRÁFICA

FECHA: Diciembre 2020



**GEODATABASE HISTÓRICA
LOCALIDAD LA CANDELARIA
1538 - 2016**

**ESTUDIO MULTITEMPORAL DEL
PARQUE DESARROLLO EGIPTO**



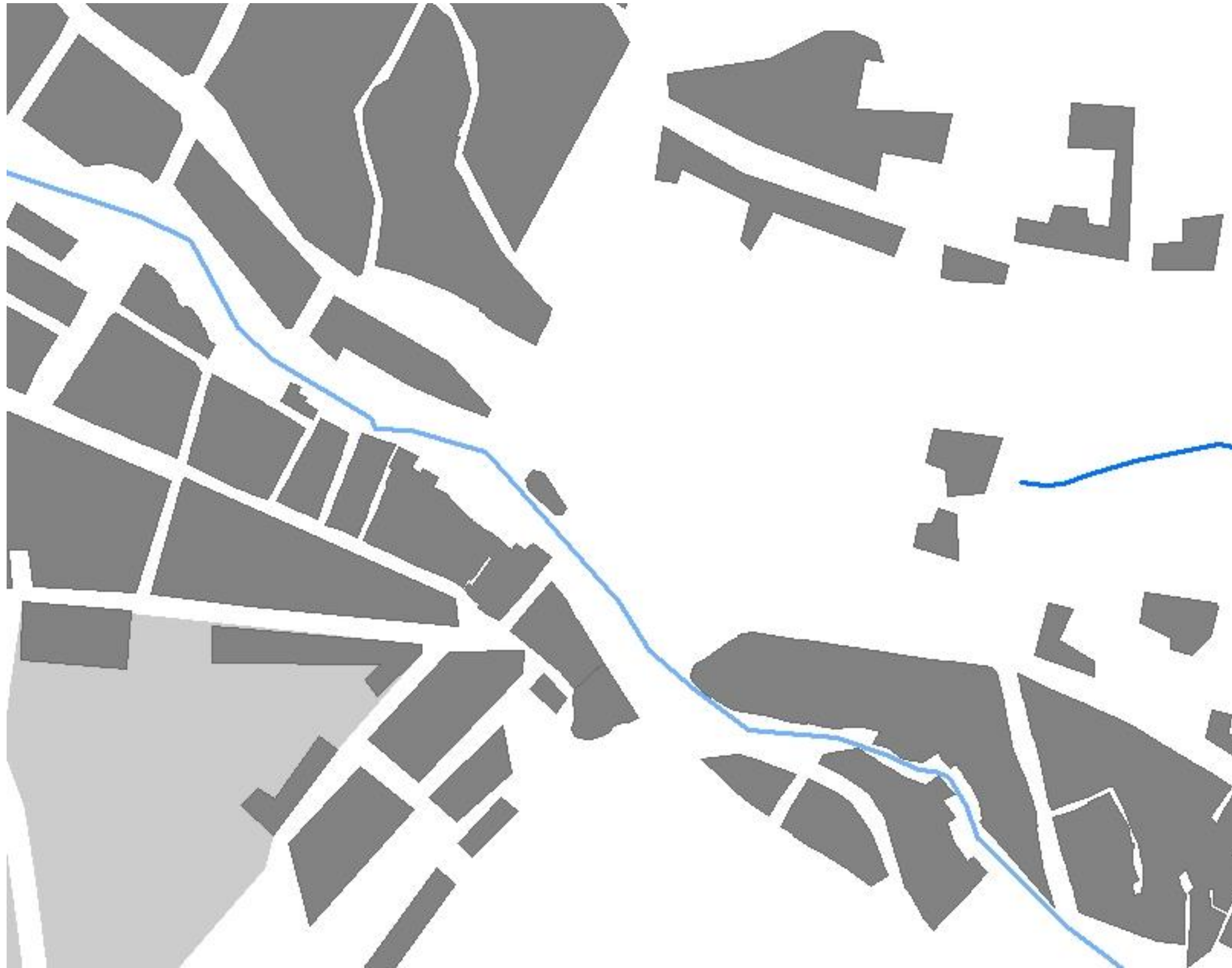
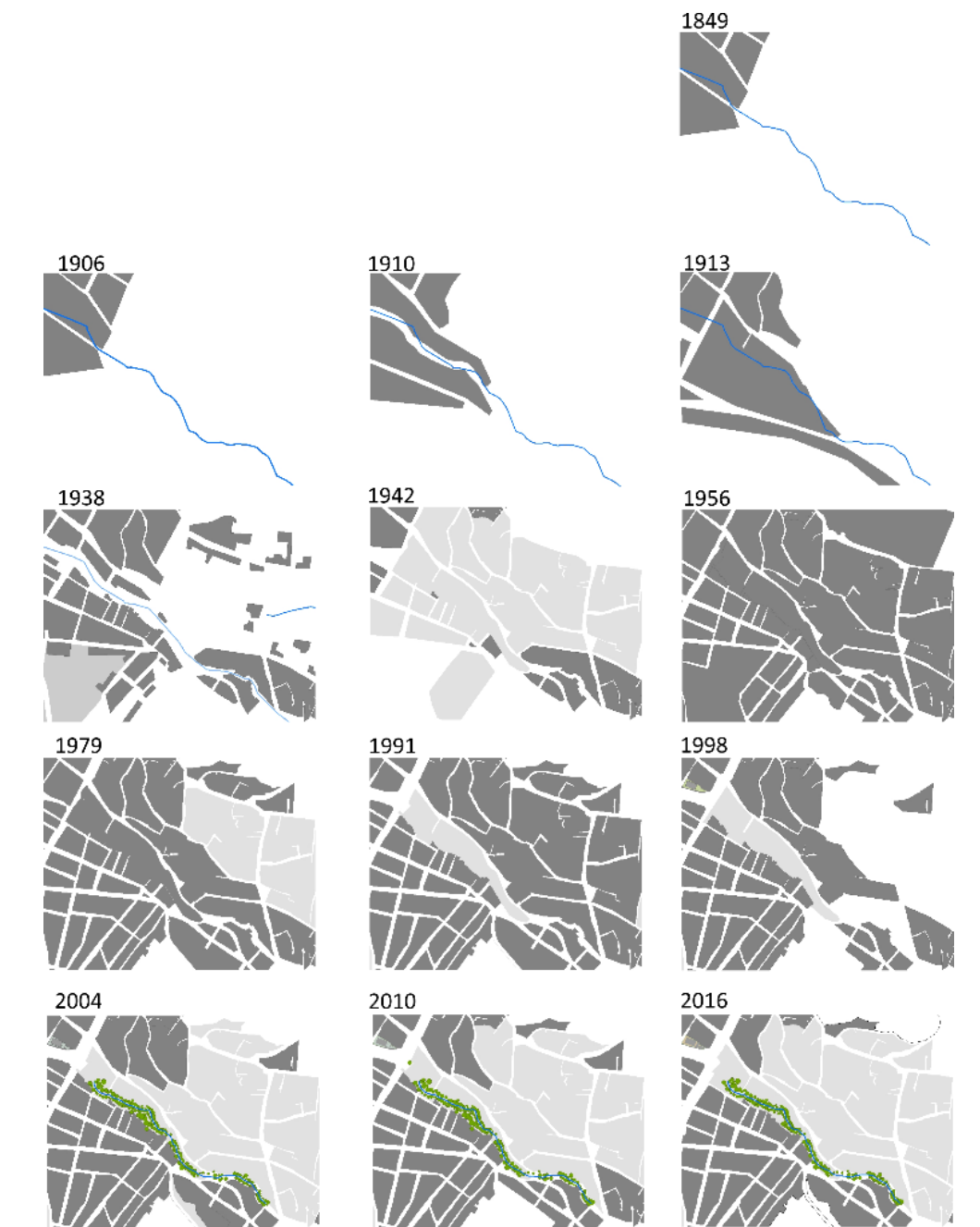
PROYECTO DE INVESTIGACIÓN
TRANSFORMACIÓN MORFOLÓGICA
DE LOS PARQUES EN EL
ESPACIO PÚBLICO DE LA LOCALIDAD
LA CANDELARIA
ENTRE LOS AÑOS 1538 A 2020
A TRAVÉS DE SISTEMAS DE
INFORMACIÓN GEOGRÁFICA

FECHA: Diciembre 2020



**GEODATABASE HISTÓRICA
LOCALIDAD LA CANDELARIA
1538 - 2016**

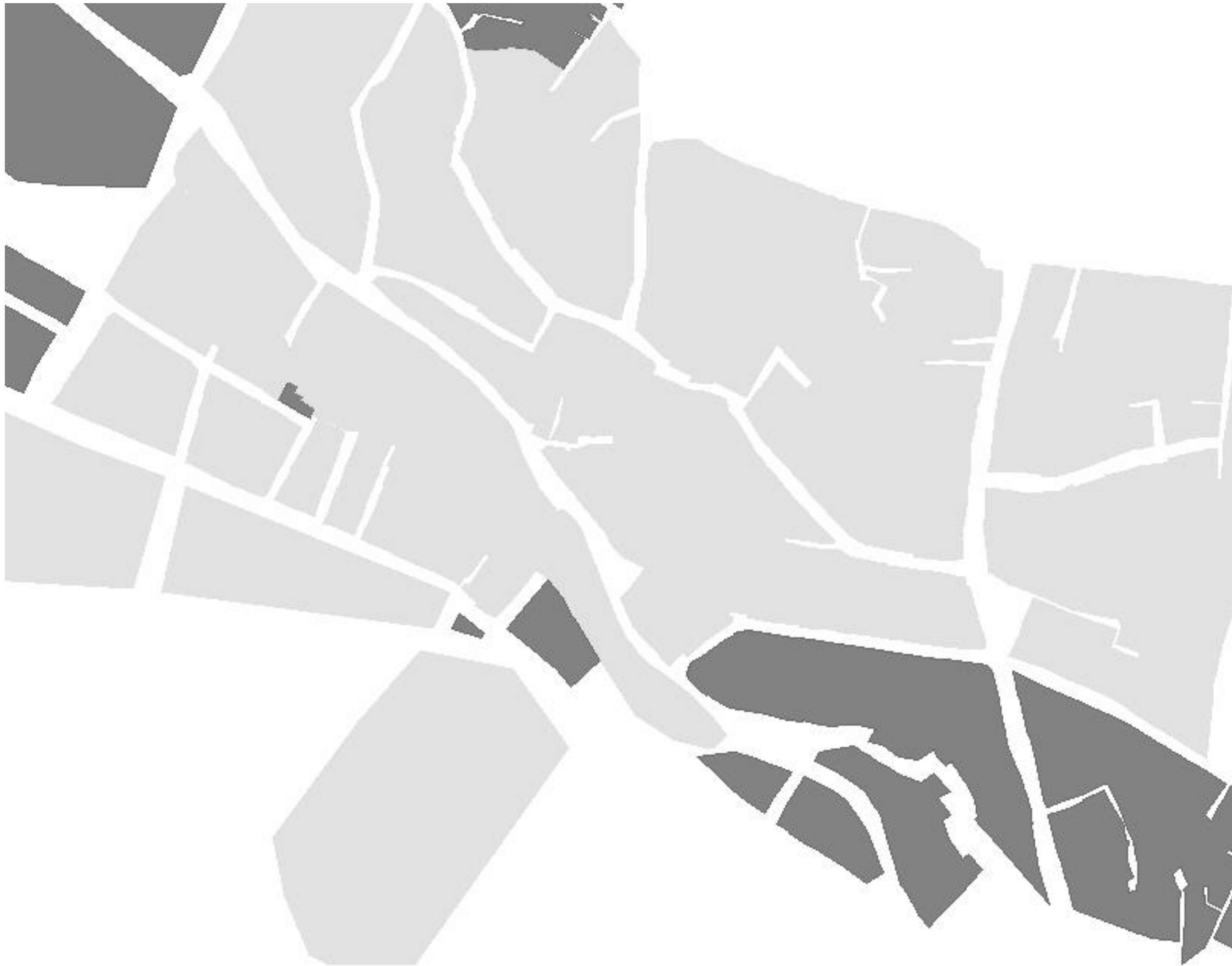
**ESTUDIO MULTITEMPORAL DEL
PARQUE DESARROLLO EGIPTO**



PROYECTO DE INVESTIGACIÓN
TRANSFORMACIÓN MORFOLÓGICA
DE LOS PARQUES EN EL
ESPACIO PÚBLICO DE LA LOCALIDAD
LA CANDELARIA
ENTRE LOS AÑOS 1538 A 2020
A TRAVÉS DE SISTEMAS DE
INFORMACIÓN GEOGRÁFICA

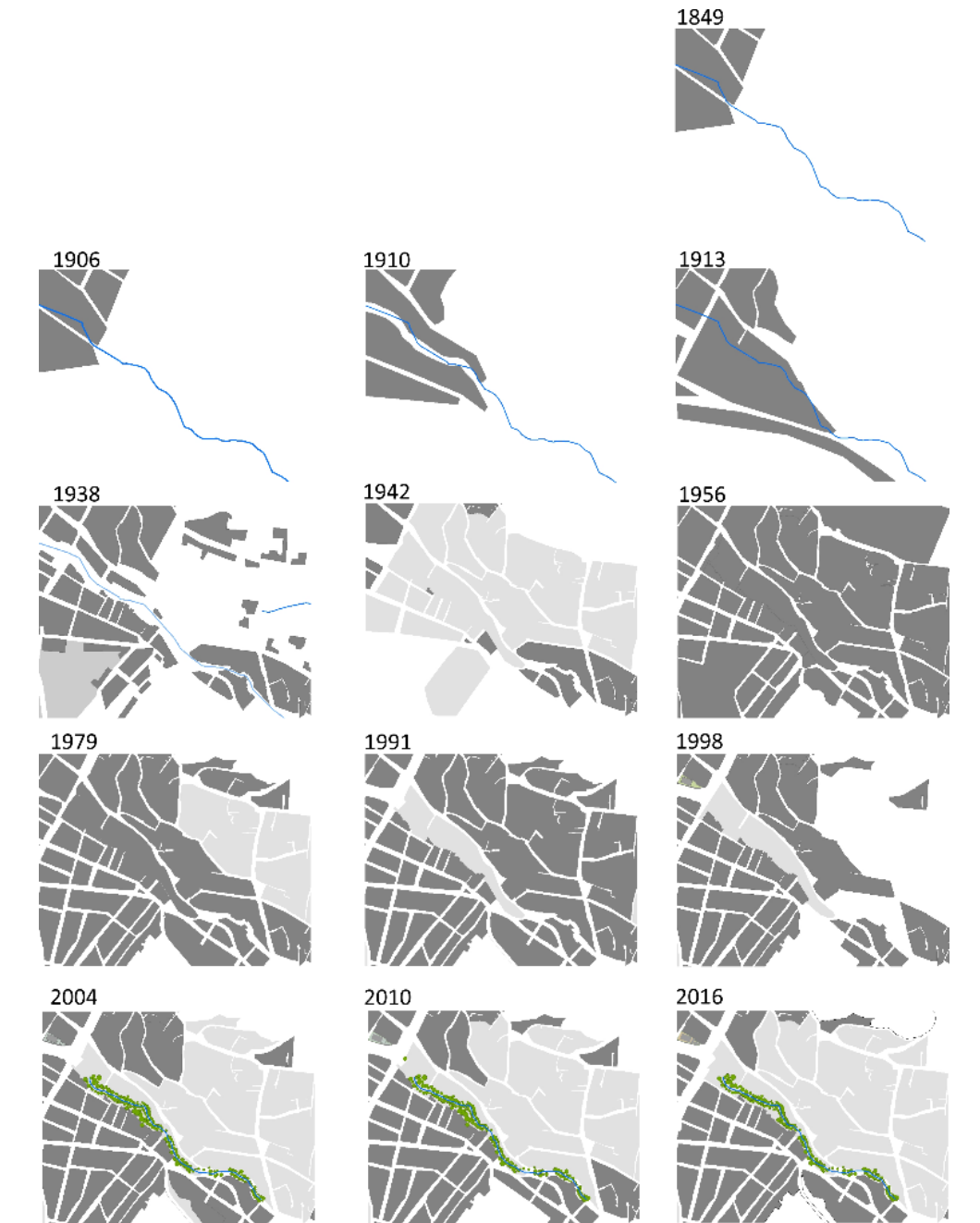
FECHA: Diciembre 2020





**GEODATABASE HISTÓRICA
LOCALIDAD LA CANDELARIA
1538 - 2016**

**ESTUDIO MULTITEMPORAL DEL
PARQUE DESARROLLO EGIPTO**



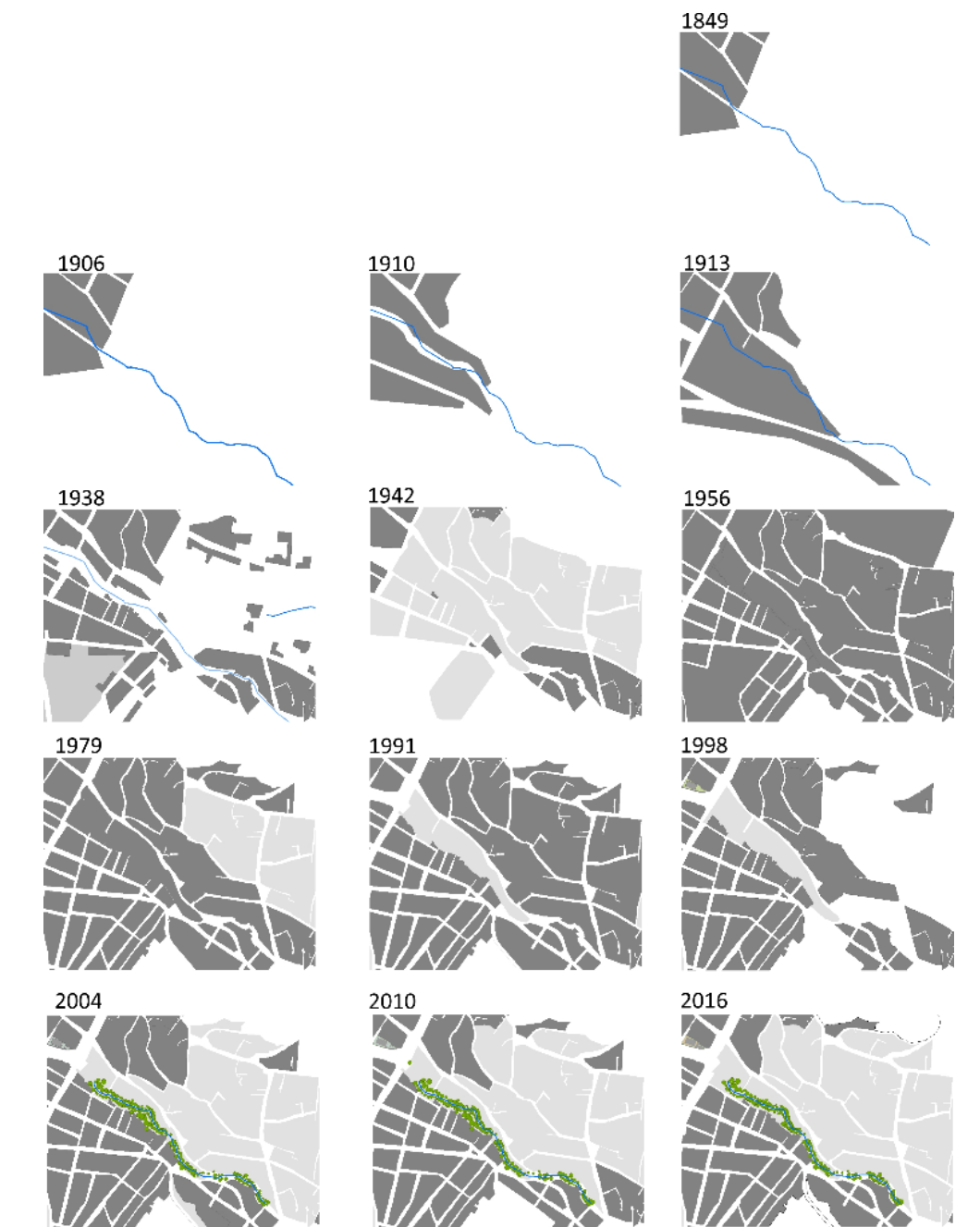
PROYECTO DE INVESTIGACIÓN
TRANSFORMACIÓN MORFOLÓGICA
DE LOS PARQUES EN EL
ESPACIO PÚBLICO DE LA LOCALIDAD
LA CANDELARIA
ENTRE LOS AÑOS 1538 A 2020
A TRAVÉS DE SISTEMAS DE
INFORMACIÓN GEOGRÁFICA

FECHA: Diciembre 2020



**GEODATABASE HISTÓRICA
LOCALIDAD LA CANDELARIA
1538 - 2016**

**ESTUDIO MULTITEMPORAL DEL
PARQUE DESARROLLO EGIPTO**



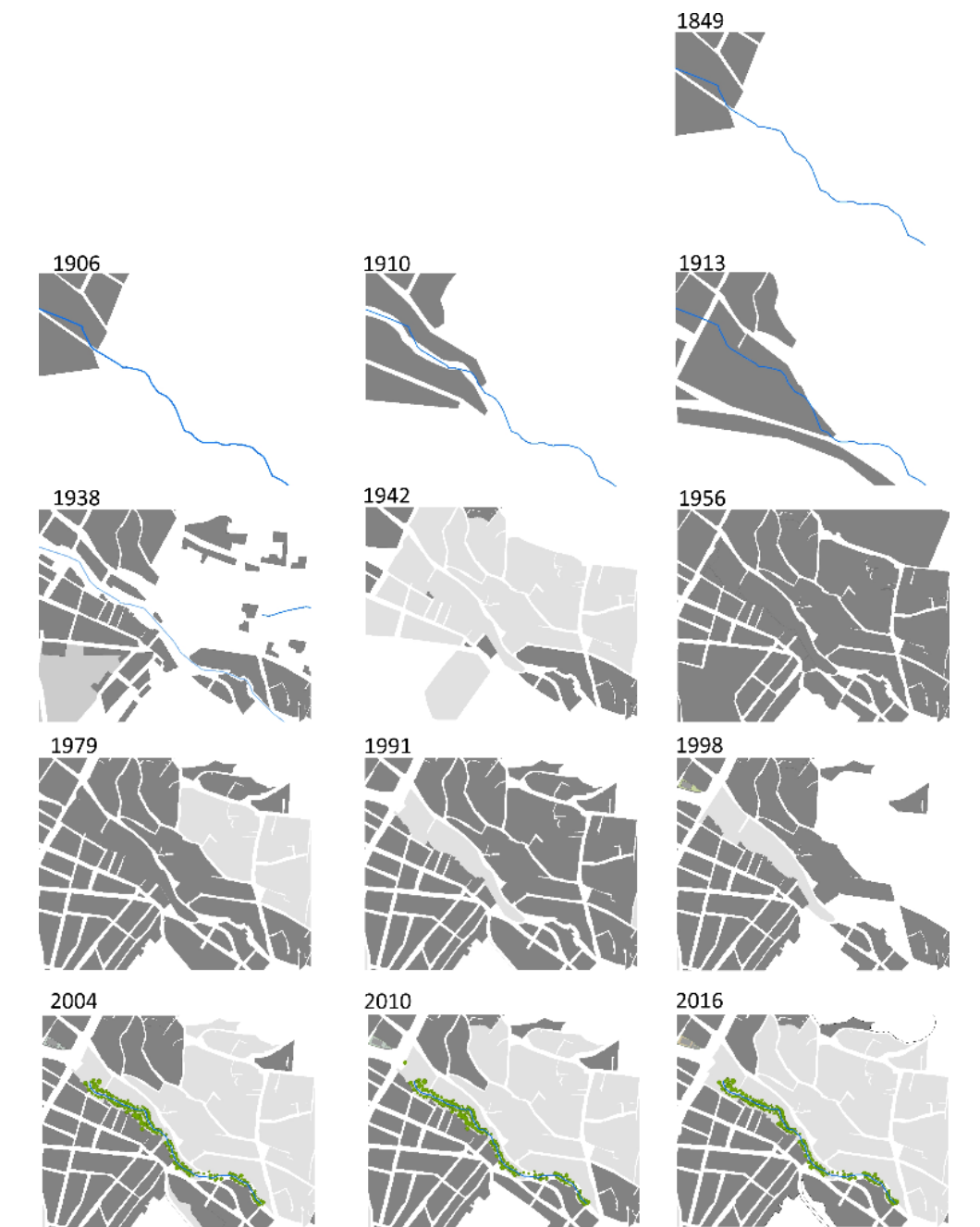
PROYECTO DE INVESTIGACIÓN
TRANSFORMACIÓN MORFOLÓGICA
DE LOS PARQUES EN EL
ESPACIO PÚBLICO DE LA LOCALIDAD
LA CANDELARIA
ENTRE LOS AÑOS 1538 A 2020
A TRAVÉS DE SISTEMAS DE
INFORMACIÓN GEOGRÁFICA

FECHA: Diciembre 2020



**GEODATABASE HISTÓRICA
LOCALIDAD LA CANDELARIA
1538 - 2016**

**ESTUDIO MULTITEMPORAL DEL
PARQUE DESARROLLO EGIPTO**



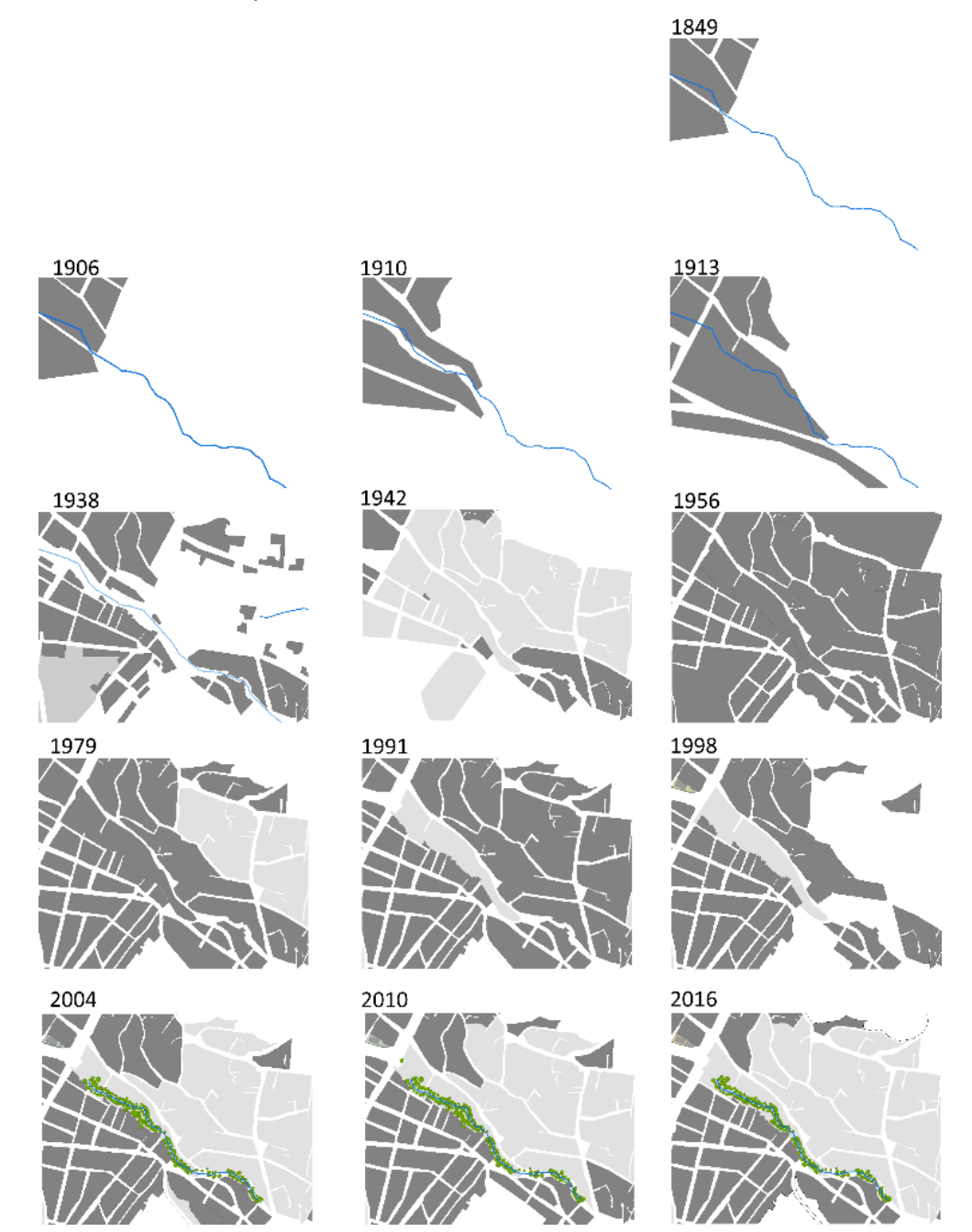
PROYECTO DE INVESTIGACIÓN
TRANSFORMACIÓN MORFOLÓGICA
DE LOS PARQUES EN EL
ESPACIO PÚBLICO DE LA LOCALIDAD
LA CANDELARIA
ENTRE LOS AÑOS 1538 A 2020
A TRAVÉS DE SISTEMAS DE
INFORMACIÓN GEOGRÁFICA

FECHA: Diciembre 2020



**GEODATABASE HISTÓRICA
LOCALIDAD LA CANDELARIA
1538 - 2016**

**ESTUDIO MULTITEMPORAL DEL
PARQUE DESARROLLO EGIPTO**



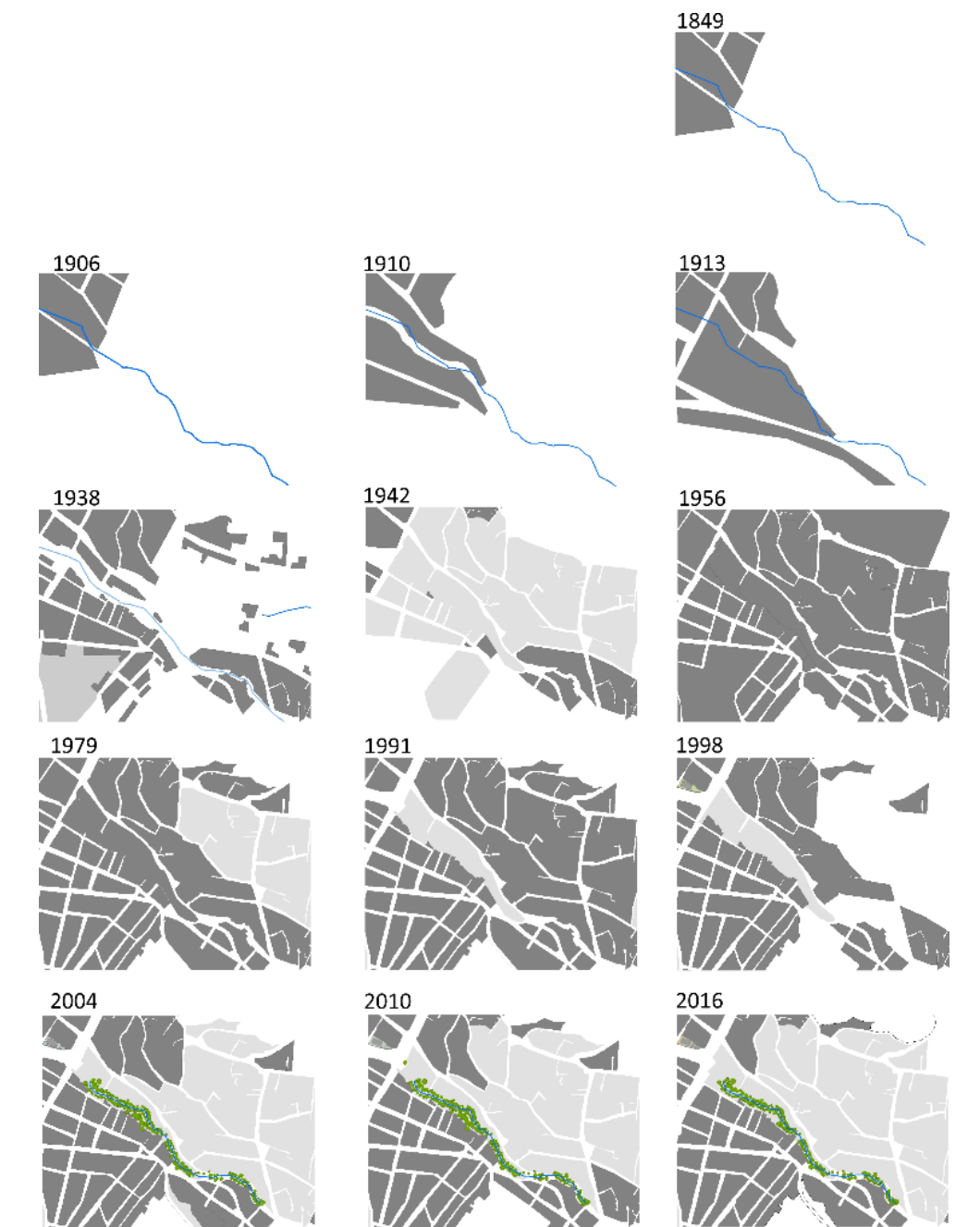
PROYECTO DE INVESTIGACIÓN
TRANSFORMACIÓN MORFOLÓGICA
DE LOS PARQUES EN EL
ESPACIO PÚBLICO DE LA LOCALIDAD
LA CANDELARIA
ENTRE LOS AÑOS 1538 A 2020
A TRAVÉS DE SISTEMAS DE
INFORMACIÓN GEOGRÁFICA

FECHA: Diciembre 2020



**GEODATABASE HISTÓRICA
LOCALIDAD LA CANDELARIA
1538 - 2016**

**ESTUDIO MULTITEMPORAL DEL
PARQUE DESARROLLO EGIPTO**



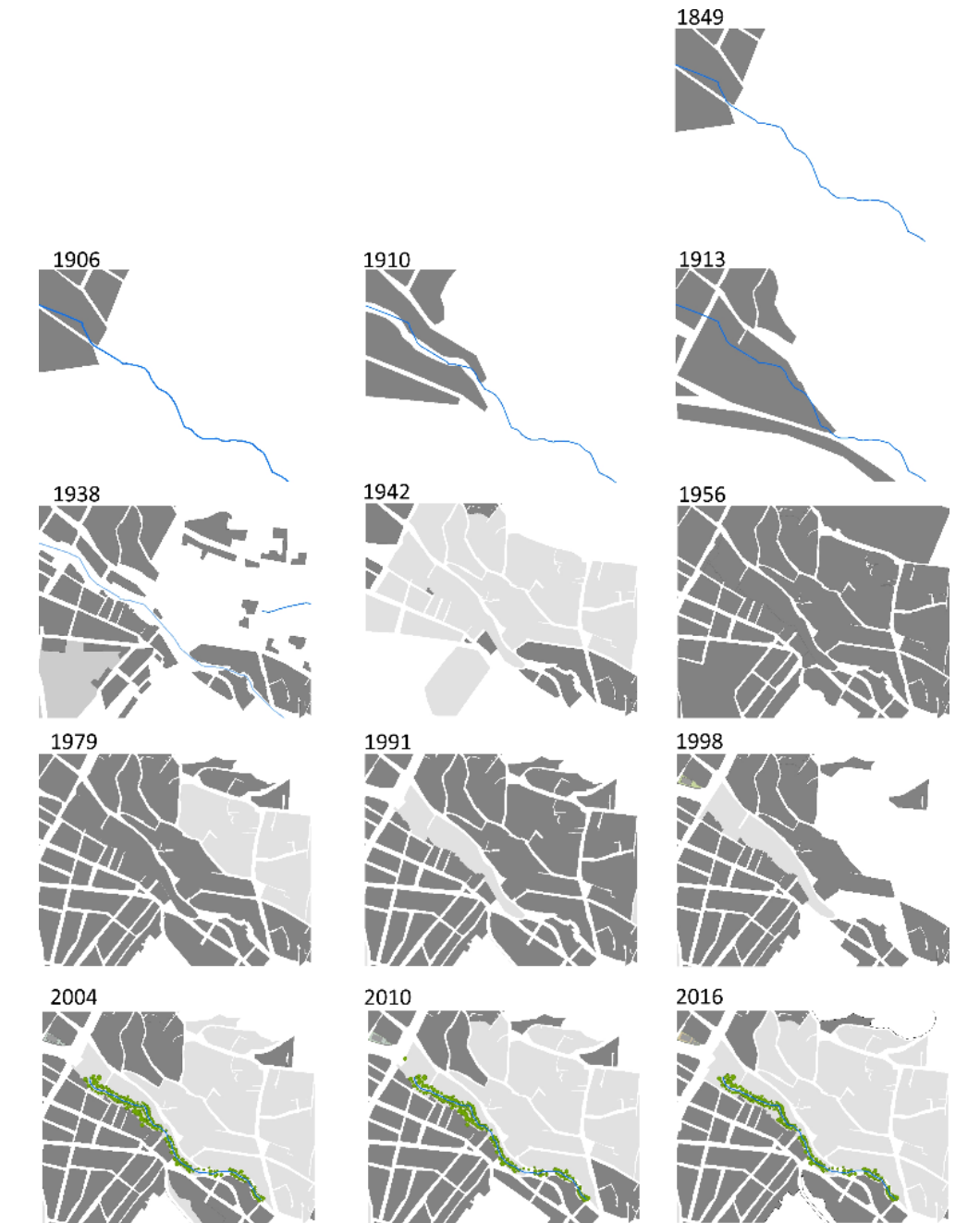
PROYECTO DE INVESTIGACIÓN
TRANSFORMACIÓN MORFOLÓGICA
DE LOS PARQUES EN EL
ESPACIO PÚBLICO DE LA LOCALIDAD
LA CANDELARIA
ENTRE LOS AÑOS 1538 A 2020
A TRAVÉS DE SISTEMAS DE
INFORMACIÓN GEOGRÁFICA

FECHA: Diciembre 2020



**GEODATABASE HISTÓRICA
LOCALIDAD LA CANDELARIA
1538 - 2016**

**ESTUDIO MULTITEMPORAL DEL
PARQUE DESARROLLO EGIPTO**



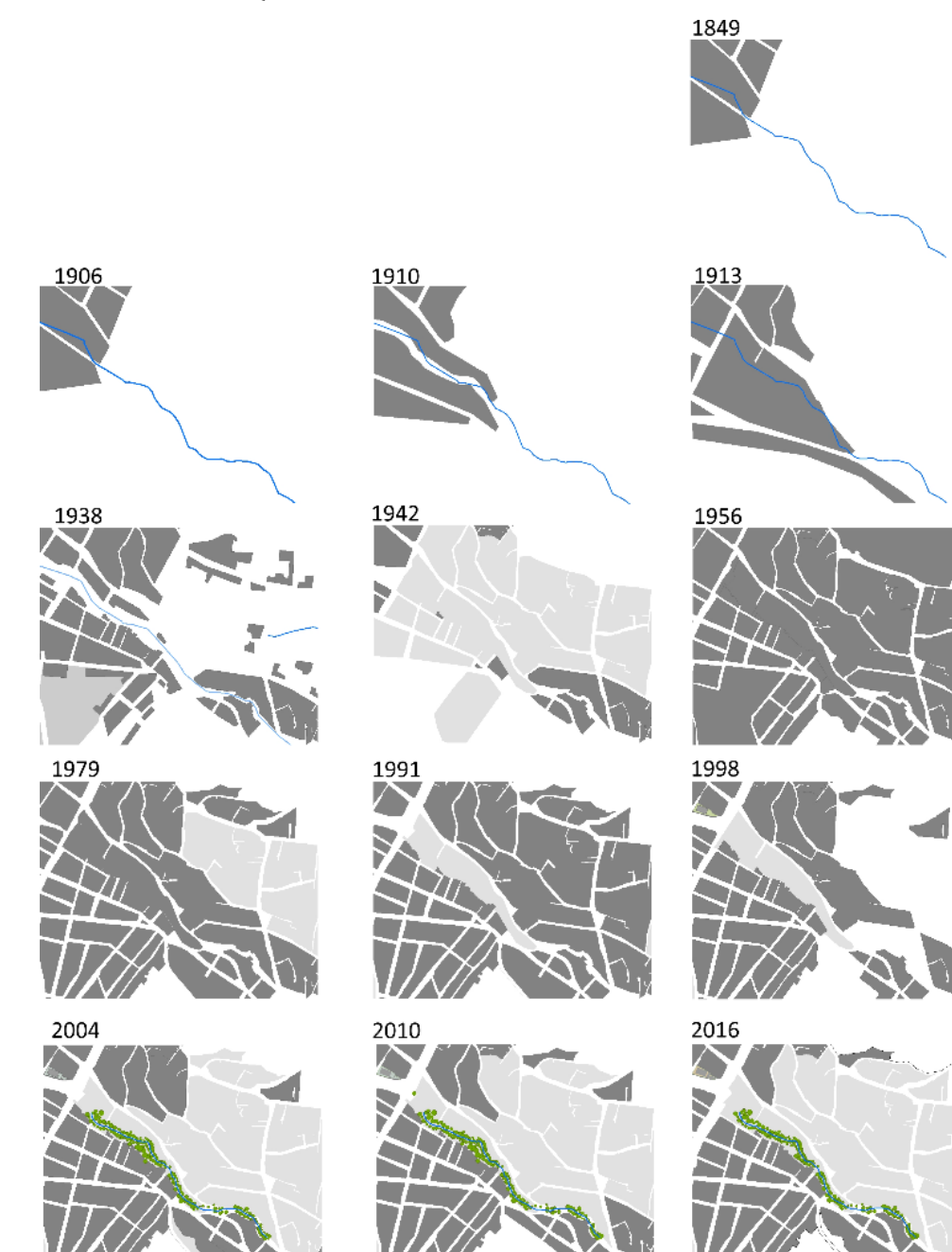
PROYECTO DE INVESTIGACIÓN
TRANSFORMACIÓN MORFOLÓGICA
DE LOS PARQUES EN EL
ESPACIO PÚBLICO DE LA LOCALIDAD
LA CANDELARIA
ENTRE LOS AÑOS 1538 A 2020
A TRAVÉS DE SISTEMAS DE
INFORMACIÓN GEOGRÁFICA

FECHA: Diciembre 2020



**GEODATABASE HISTÓRICA
LOCALIDAD LA CANDELARIA
1538 - 2016**

**ESTUDIO MULTITEMPORAL DEL
PARQUE DESARROLLO EGIPTO**

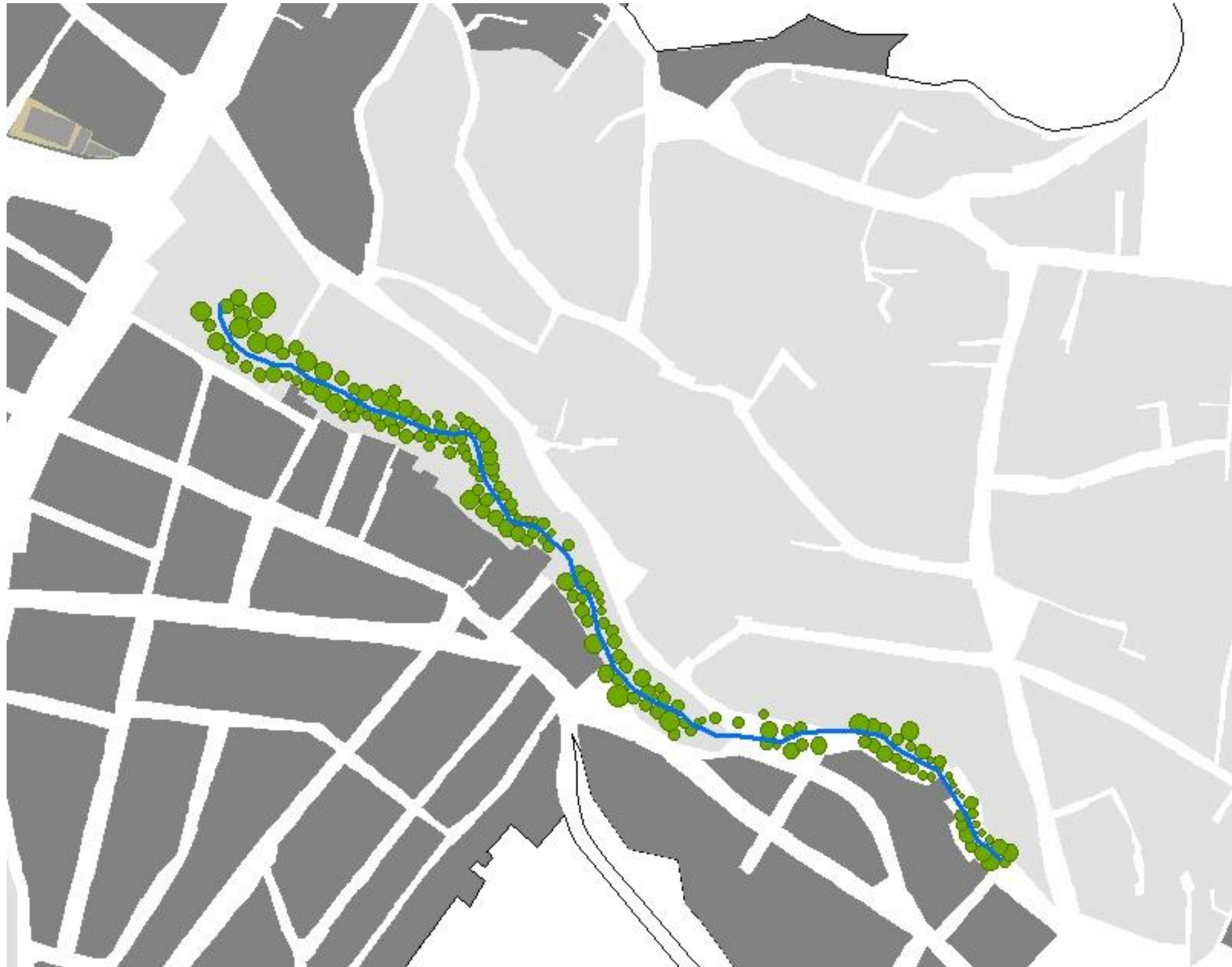
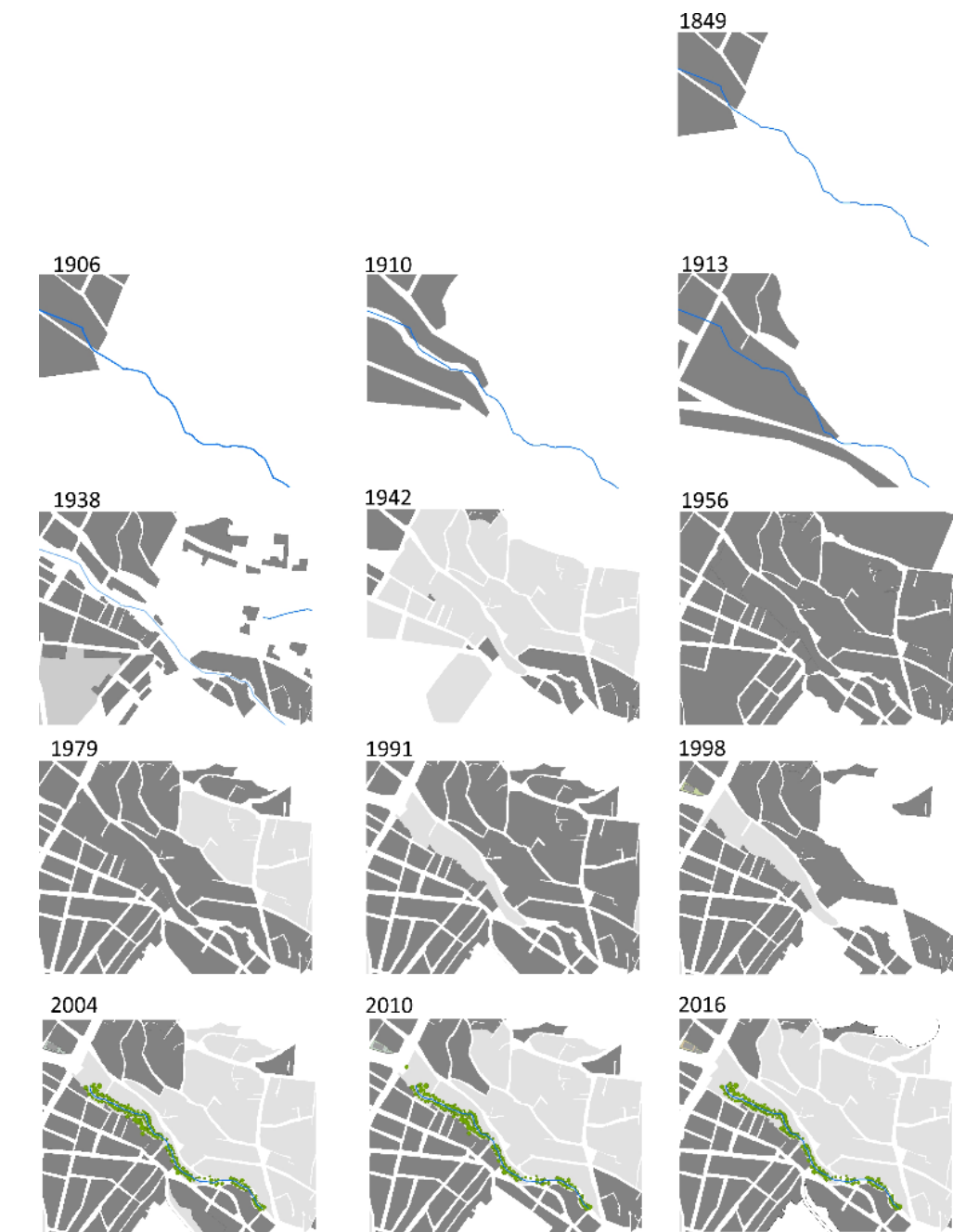


PROYECTO DE INVESTIGACIÓN
TRANSFORMACIÓN MORFOLÓGICA
DE LOS PARQUES EN EL
ESPACIO PÚBLICO DE LA LOCALIDAD
LA CANDELARIA
ENTRE LOS AÑOS 1538 A 2020
A TRAVÉS DE SISTEMAS DE
INFORMACIÓN GEOGRÁFICA

FECHA: Diciembre 2020

**GEODATABASE HISTÓRICA
LOCALIDAD LA CANDELARIA
1538 - 2016**

**ESTUDIO MULTITEMPORAL DEL
PARQUE DESARROLLO EGIPTO**



PROYECTO DE INVESTIGACIÓN
TRANSFORMACIÓN MORFOLÓGICA
DE LOS PARQUES EN EL
ESPACIO PÚBLICO DE LA LOCALIDAD
LA CANDELARIA
ENTRE LOS AÑOS 1538 A 2020
A TRAVÉS DE SISTEMAS DE
INFORMACIÓN GEOGRÁFICA

FECHA: Diciembre 2020

