

CONSOLIDACION DEL BORDE URBANO RIO BOGOTA COMO CORREDOR ECOLOGICO - FONTIBON



PREGUNTA PROBLEMA
 ¿De que manera planear un borde urbano en relación al río Bogotá que permita mitigar los efectos de la erosión hídrica y consolidar el corredor ecológico ambiental (CEEA) en el sector Fontibón, el Chanco y en el sector suburbano rural de Mosquera?

AFFECTACIONES RONDA HÍDRICA Y ZMPA
ZONAS DE INTERVENCIÓN



OBJETIVO GENERAL
 Planear el borde urbano desde una perspectiva ecológica en relación al río Bogotá que respalde las decisiones de la ronda hídrica y la zona de reserva y protección ambiental (ZMRA) en el sector urbano del río Fontibón, el Chanco, y el sector suburbano rural del municipio de Mosquera.

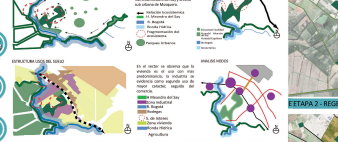
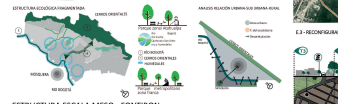
- 1. OBJETIVO ESPECÍFICO**
 Definir la zona urbana consolidada al borde del río Bogotá entre el barrio Kasambá, el Chanco y el municipio de Mosquera, para evaluar una propuesta de integración de infraestructura.
- 2. OBJETIVO ESPECÍFICO**
 Consolidar el corredor ecológico ambiental, a partir de contextos urbanísticos, ecológicos, sociales y económicos, que permitan la integración de infraestructuras.
- 3. OBJETIVO ESPECÍFICO**
 Planear y diseñar una propuesta de borde urbano, utilizando los recursos de reserva y protección ambiental, que permita la integración de infraestructuras.



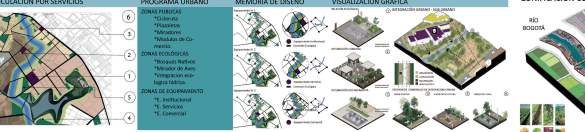

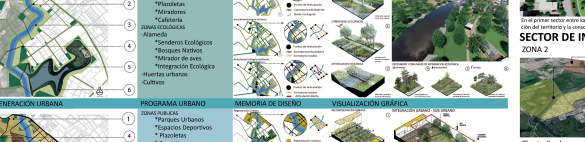
MARCO TEÓRICO
BORDE URBANO
 El borde urbano es el espacio físico que separa el núcleo urbano del campo abierto. Su función principal es actuar como un filtro que regula el crecimiento urbano y protege el medio ambiente. En Bogotá, el borde urbano se encuentra en la zona de reserva y protección ambiental (ZMRA) del río Bogotá.

METODOLOGÍA
ANÁLISIS
 El análisis se realizó en tres etapas: diagnóstico, planificación y diseño. El diagnóstico consistió en la identificación de los problemas y oportunidades del sector. La planificación consistió en la definición de las estrategias de intervención. El diseño consistió en la elaboración de los planes de detalle.

ANÁLISIS ESCALA MACRO - BOGOTÁ



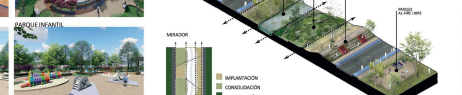
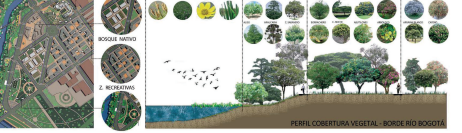
MARCO PROYECTUAL - CORREDOR ECOLOGICO BORDE RIO BOGOTÁ



ZONAS DE INTERVENCIÓN ESTUDIO DE CASO

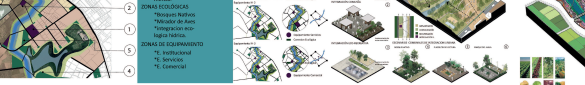





PROPUESTA GENERAL SECTOR EL CHANCO

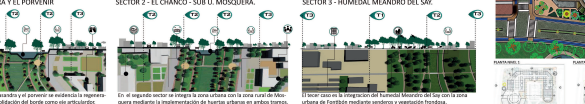


HIPÓTESIS
 La consolidación del borde urbano rural a partir de una caracterización ecológica podría estar a favor de la recuperación del río Bogotá y permitir la recuperación de la zona de reserva y protección ambiental (ZMRA) del río Bogotá y permitir la recuperación de la zona de reserva y protección ambiental (ZMRA) del río Bogotá.

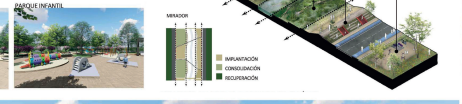
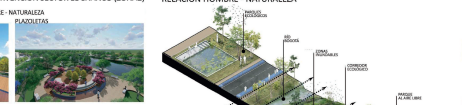

DESARROLLO PROYECTUAL - CORREDOR ECOLOGICO BORDE RIO



TRANSECTOS URBANOS



PROPUESTA DE EQUIPAMIENTO LOCAL - INSTITUCIONAL CENTRO TECNOLÓGICO AGRICOLA



SECTOR DE INTERVENCIÓN DEL CHANCO - MOSQUERA SUBURRANO



VISUALIZACIÓN 3D - INTERVENCIÓN SECTOR EL CHANCO (ZONAZ)

